

■ **Ogroženost Slovenije**

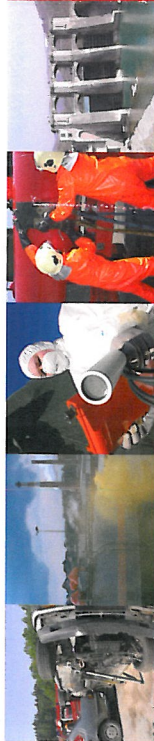
Slovenija leži na stičišču Alp, Panonske nižine, dinarsko-kraškega sveta in Sredozemlja. Za njeno zemljepisno podobo so značilni nesklajeni prehodi od Alp prek subalpskega sveta v submediteranski, subpanonski in dinarsko-kraški svet. Slovenija svojo pokrajinsko pestrost, slikovitost in lepote drago plačuje s pogostimi naravnimi nesrečami.

Na ozemlju Slovenije se pojavljajo številne nesreče, ki so posledica njene zemljepisne pestrosti:



- **potres**
- **poplava**
- **požar**
- **toča**
- **žled**
- **suša**
- **pozeba**
- **vihar**
- **visok sneg**
- **zemeljski in snežni plazovi**

Ogroženost povečujeta tudi urbanizacija in industrializacija. Zgoščanje prebivalstva in industrija v dolinah povečujeta tako onesnaževanje okolja kot možnost nastanka industrijskih in drugih civilizacijsko pogojenih nesreč:



- **nesreče v prometu**
- **industrijske nesreče**
- **jedrski in druge radiološke nesreče**
- **rudniška nesreča**
- **porušitev jezu**
- **vojna**

■ **Center za obveščanje – 112**

Nesreče so lahko zelo različne, za vse pa velja naslednje:

- ohranimo mirno glavo, če je le mogoče, skušamo pomagati sebi in drugim
- najprej poiščemo pomoč pri najbližjih: sosedih, prijateljih ali pri ljudeh, ki so prisotni na kraju nesreče
- če ne uspemo situacije rešiti sami, nemudoma pokličemo center za obveščanje

112 pokličite:

1. če potrebujete nujno medicinsko pomoč, pomoč gasilcev, gorskih ali jamarskih reševalcev ali pomoč drugih reševalnih služb
2. če opazite, da gori, izteka nevarna snov, da je onesnažen vodotok, grozi zemeljski ali snežni plaz, da so pretrgane električne ali telefonske žice ali če opazite druge pojave, ki predstavljajo nevarnost za življenje ali zdravje ljudi in živali ali za varnost premoženja in okolja
3. če ob nesreči ali ob povečani ogroženosti zaradi naravnih in drugih nesreč potrebujete informacije o motnjah v preskrbi s pitno vodo in električno energijo, o motnjah v telefonskem omrežju ter o stanju snežne odeje v visokogorju.

Ko kličete, povejte:

- **Kdo kliče?**
- **Kaj se je zgodilo?**
- **Kje se je zgodilo?**
- **Kdaj se je zgodilo?**
- **Koliko je ponesrečenecv?**
- **Kakšne so poškodbe?**
- **Kakšne so okoliščine na kraju nesreče (poškodbe infrastrukture, nevarne snovi, ogenj ...)?**
- **Kakšno pomoč potrebujete?**

Kako ravnamo v primeru nesreče



Pri večini nesreč je čas najpomembnejši dejavnik, zato moramo sami takoj storiti vse, kar znamo in zmoremo.

■ Sistem alarmiranja

Alarmiranje ob nevarnosti naravnih in drugih nesreč kot enoten sistem v državi upravljaajo Center za obveščanje Republike Slovenije, 13 regijskih centrov za obveščanje in območni centri za obveščanje.

Center za obveščanje Republike Slovenije je v Ljubljani, regijski centri pa so v Celju, Kopru, Kranju, Krškem, Ljubljani, Mariboru, Murski Soboti, Novi Gorici, Novem mestu, Postojni, Ptuj, Slovenj Gradcu in Trbovljah.

■ Znaki za alarmiranje


S 1. januarjem 1998 so začeli na območju Slovenije veljati novi znaki za alarmiranje ob nevarnosti naravnih in drugih nesreč:

- opozorilo za nevarnost
- neposredna nevarnost
- konec nevarnosti

Preizkus siren se opravlja vsako prvo soboto v mesecu ob 12. uri in je enak znaku za konec nevarnosti!

Plakat z grafičnim prikazom znakov za alarmiranje in navodili za ravnanje prebivalcev mora biti obešen na vidnem mestu v vseh večstanovanjskih stavbah, javnih objektih in prostorih, kjer se zbira večje število ljudi, ter v poslovnih objektih in prostorih. Takoj po znakih »opozorilo na nevarnost« in »neposredna nevarnost« center za obveščanje po radiu, televiziji ali kako drugače prebivalce na ogroženem območju obvesti, kakšna je nevarnost, ter jim posreduje napotke za ravnanje.

Izdala in založila Uprava Republike Slovenije za zaščito in reševanje, Ministrstvo za obrambo, Natisnila Tiskarna knjigovodnica Radovljica, d. o. o. Ponatis z novimi fotografijami, Naklada 50.000 izvodov, Ljubljana 2005.




1. OPOZORILO NA NEVARNOST – enoličen zvok sirene, ki traja 2 minuti, se uporabi za napoved bližajoče se nevarnosti visoke vode, požara, ekološke nesreče in drugih nesreč.
Vključi radio ali TV in spremljaj obvestila o nevarnostih in ukrepih ter ravnaj v skladu z njimi.



2. NEPOSREDNA NEVARNOST – zavijajoč zvok sirene, ki traja 1 minuto, se uporabi ob nevarnosti poplave, večjem požaru, radiološki in kemični nevarnosti, nevarnosti vojaškega napada ter ob drugih nevarnostih.

Vključi radio ali TV in poslušaj navodila o zaščitnih ukrepih ter ravnaj v skladu z njimi.



3. KONEC NEVARNOSTI – enoličen zvok sirene, ki traja 30 sekund, se obvezno uporabi po prenehanju nevarnosti, zaradi katere je bil dan znak za neposredno nevarnost.

Spremljaj obvestila na radiu ali TV.

4. PREIZKUS SIREN se opravlja vsako prvo soboto v mesecu ob 12. uri in je enak znaku za konec nevarnosti!

Na območjih občin Brežice, Krško in Sevnica ter na območju občin Hraštink in Trbovlje velja poseben znak za alarmiranje ob neposredni nevarnosti nesreče s klorom.



2a. NEPOSREDNA NEVARNOST NESREČE S KLOROM
- zvok sirene, ki traja 100 sekund: 30-sekundni zavijajoč zvok sirene, 40-sekundni enoličen zvok sirene in 30-sekundni zavijajoč zvok sirene, se uporabi ob uhajanju klora v okolje.

Uporabi osebna zaščitna sredstva. Takoj se umakni v višje kraje v smeri proti vetru.

V občinah Podvelka, Radlje ob Dravi, Muta in Vuzenica pa velja poseben znak za alarmiranje ob neposredni nevarnosti poplavnega vala zaradi prelivanja ali porušitve pregrade na jezcu vodne elektrarne.



2b. NEPOSREDNA NEVARNOST POPLAVNEGA VALA
- zavijajoč zvok sirene, ki traja 100 sekund:
4-sekundni intervali zvoka sirene z vmesnimi 4-sekundnimi premori, se uporabi ob prelivanju ali porušitvi pregrade na jezcu vodne elektrarne.

Takoj zapusti ogroženo območje in se umakni nad označeno raven, ki jo lahko doseže poplavni val.