




Legenda:

-  doseg Q100 za obstoječe stanje
(povzeto po študiji A71-FR/09, IZVO d.o.o., februar 2011)
-  doseg Q100 za načrtovano stanje
(povzeto po elaboratu št. H34/KRPN-FR/15, IZVO-R, marec 2018)
-  območje veljavnosti kart

Zagotavljanje poplavne varnosti jugozahodnega
dela Ljubljane in naselij v občini Dobrova -
Polhov Gradec - etapa 1A
Mali graben - načrt regulacije

Pregledna situacija s prikazom dosega Q100 za obstoječe in načrtovano stanje

M 1:5000

Izdelovalec: IZVO-R d.o.o. projektiranje in inženiring Pol za Brdom 102, 1000 Ljubljana				
Investitor: RS, MINISTRSTVO ZA OKOLJE IN PROSTOR Dunajska cesta 47, 1000 Ljubljana			Objekt: Jugožahodljane poplavlne varnosti zagotavljanje dela Ljubljane in naselij v občini Dobrova - Polhov Gradec - etapa 1A Načrt: Moli graben - načrt regulacije	
Ima:			Id. št. / Podpis:	
Odg. vodja projekta: mag. Rok FAZARINC univ.dipl.inž.grad.			G-0644	
Odg. projektant: mag. Rok FAZARINC univ.dipl.inž.grad.			G-0644	
Sodelavec: Matjaž UDOVIČ univ.dipl.inž.grad. Nina VOLKAR univ.dipl.inž.grad.			G-2546	
Datum risa: marec 2018			Merilo: M: 1:5000	
Faza: PGD - po rec.			St. projekta: H34-FR/15	
St. načrta: H34/MG-FR/15			Spremembe:	
St. risbe: 1.2				