

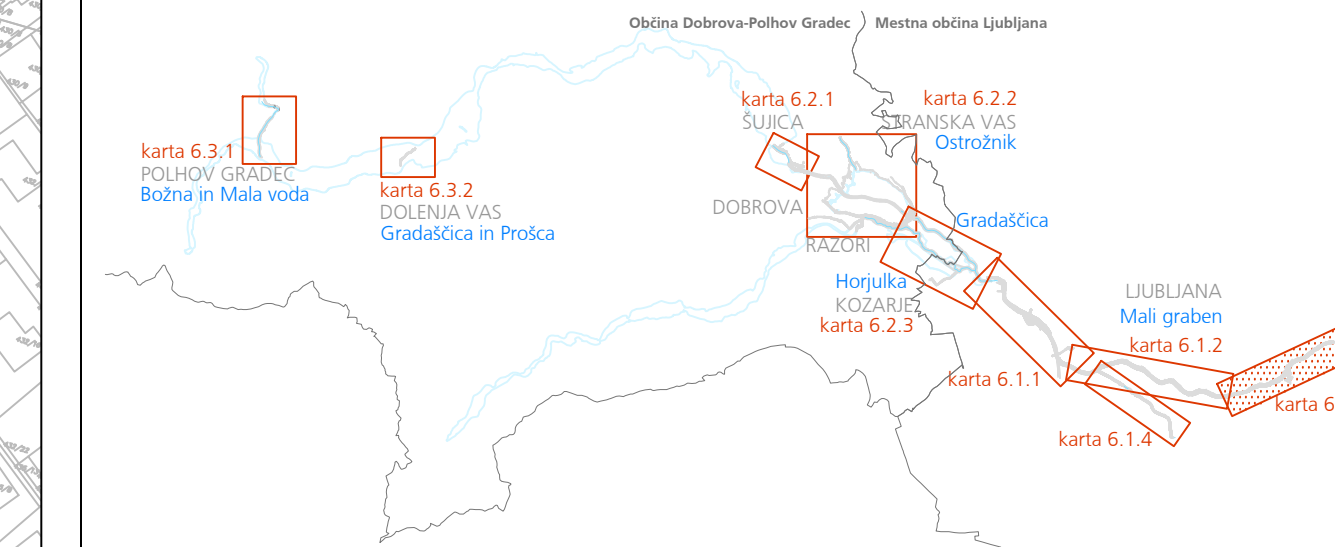


 meja DPN
 meja katastrske občin
 T12 zakoličbena točka



izdelovalec	Ljubljanski urbanistični zavod, d.d. Verovškova ulica 64, Ljubljana
investitor	RS, Ministrstvo za kmetijstvo in okolje Dunajska cesta 22, 1000 Ljubljana
koordinator	RS, Ministrstvo za infrastrukturo in prostor Direktorat za prostor
pobudnik	RS, Ministrstvo za kmetijstvo in okolje, Direktorat za okolje
naloge št.	6985
dajo izdelave DPN	Karla Jankovič, univ.dipl.inž.kraj.arh.
direktor	Tadej Pfajfar, univ.dipl.inž.geod.

merilo 1:2000
datum maj 2013
ografska podloga geodetski načrt št. GD 37/2009



DRŽAVNI PROSTORSKI NAČRT
ZA ZAGOTAVLJANJE POPLAVNE VARNOSTI
JZ DELA LJUBLJANE IN NASELIJ
V OBČINI DOBROVA-POLHOV GRADEC

MALI GRABEN
PRIKAZ OBMOČJA DRŽAVNEGA PROSTORSKEGA NAČRTA
Z NAČRTOM PARCEL

karta št. 6.1.3