












- | | |
|--|---|
|  | meja DPN |
|  | meja posega |
|  | meja gradbišča |
|  | gradbiščna pisarna |
|  | gradbiščna pot v strugi |
|  | transportne poti |
|  | začasna lokacija odlaganja gradbenih odpadkov |
|  | začasna lokacija odlaganja viškov zemljine |
|  | prehod čez strugo |

Situacija ureditve gradbišča 2
M 1:2000

Izdelovalec: <div style="border: 1px solid blue; padding: 5px; display: inline-block;"> IZVO-R d.o.o. projektiranje in izvajanje <small>Trg za Dobroto 102, 1000 Ljubljana</small> </div>	
Investitor: RS, MINISTRSTVO ZA OKOLJE IN PROSTOR Dunajska cesta 47, 1000 Ljubljana	
Ime: Ime vodja projekta: mog. Rok FAZARINC, univ.dipl.inž.grad.	Id. št.: Podpis: G-0644 
Odg. projektant: mog. Rok FAZARINC, univ.dipl.inž.grad.	G-0644
Sodelavci:	
Objekt: Zagotavljanje poplavne varnosti jugožahodnega dela Ljubljane in naselij v občini Dobrova - Polhov Gradec - etapna 1A Nabir: Načrt ureditve gradbišča	
Faebina: Situacija ureditve gradbišča 2	
<div style="display: flex; justify-content: space-between;"> <div> Str. projekta: H34-FR/15 </div> <div> Str. risbe: H34/UG-FR/15 </div> </div>	
Datum risbe: marec 2018	Merilo: M 1:2000
Paza: PGD – po rec	Spremembe:
Str. risbe: 2,2	



Mle: X:\PROJEKTI 2016\PVO Poplavna varnost LJ - 1A faza\FED 2018 po recenziji\2018_3_9_1270R\gradb.isee_H34_po_recenziji-rok.dwg
 ayoud: IzSGRhp-stl_2 ccb:
 Datum: Apr 03, 2018 - 10:27am