


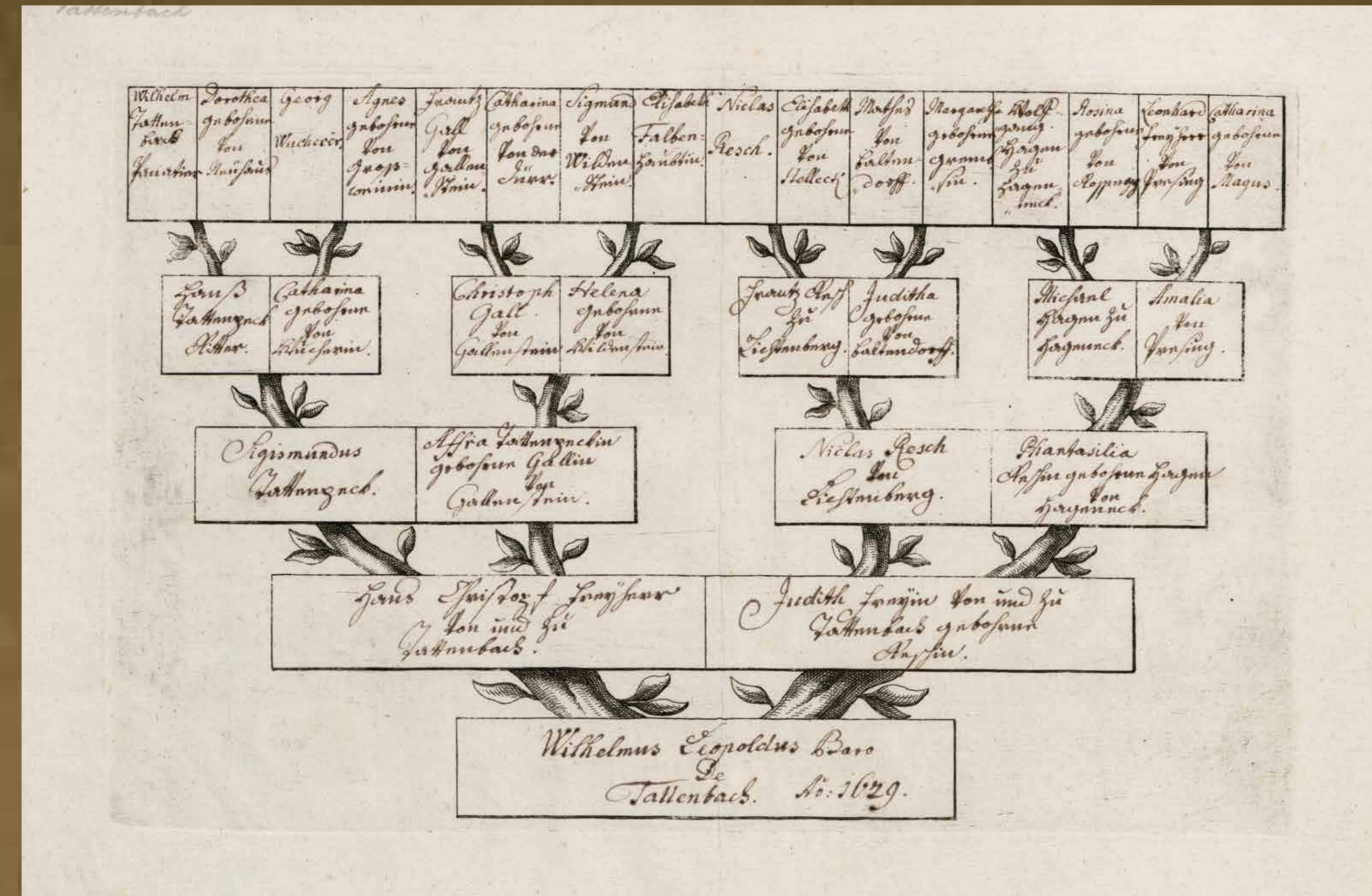
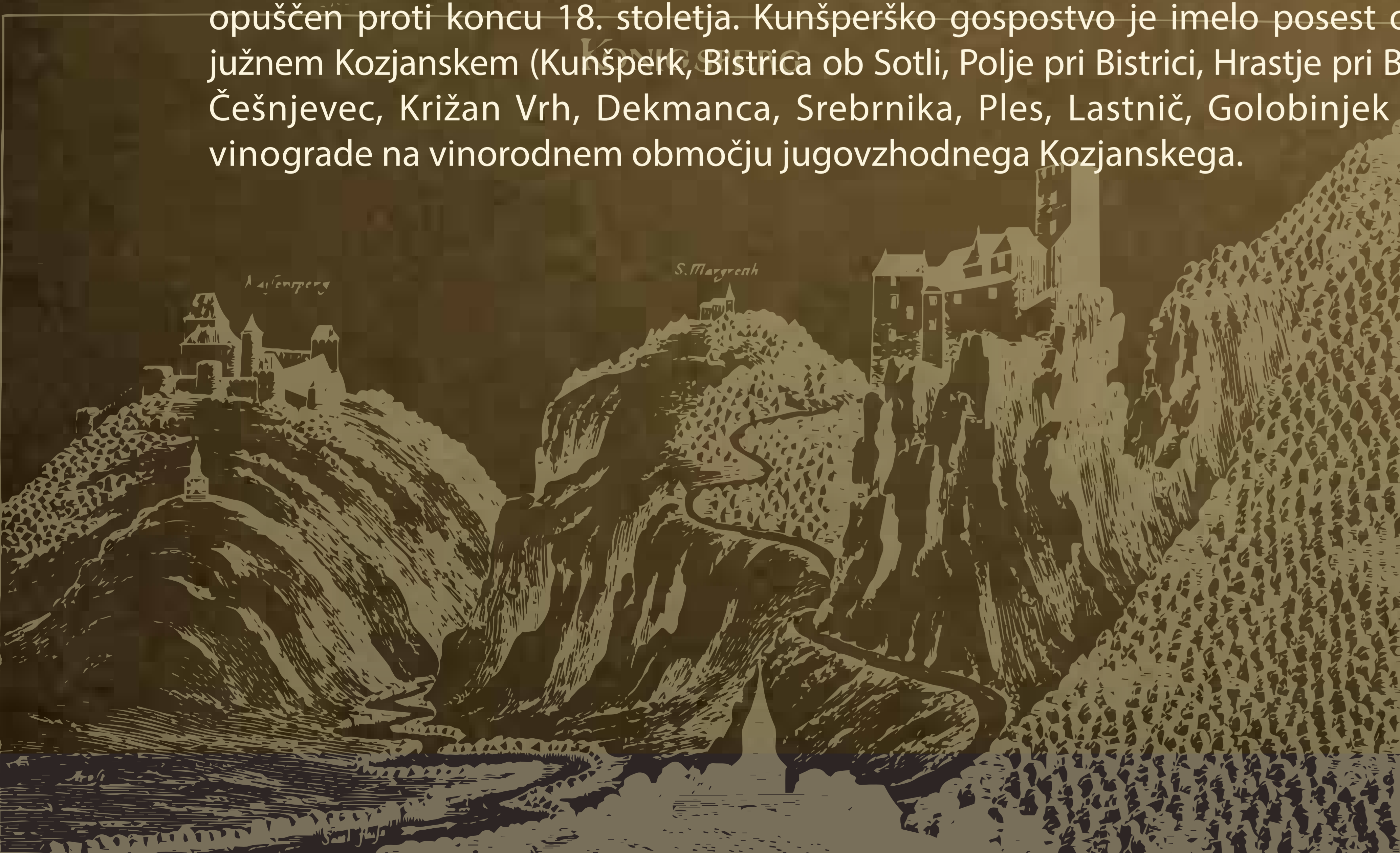
# Kunšperk



## Grad Kunšperk

G. M. Vischer, Topographia ducatus Stiriae, Izbor, Umetniški kabinet Primož Premzl, Maribor 2006

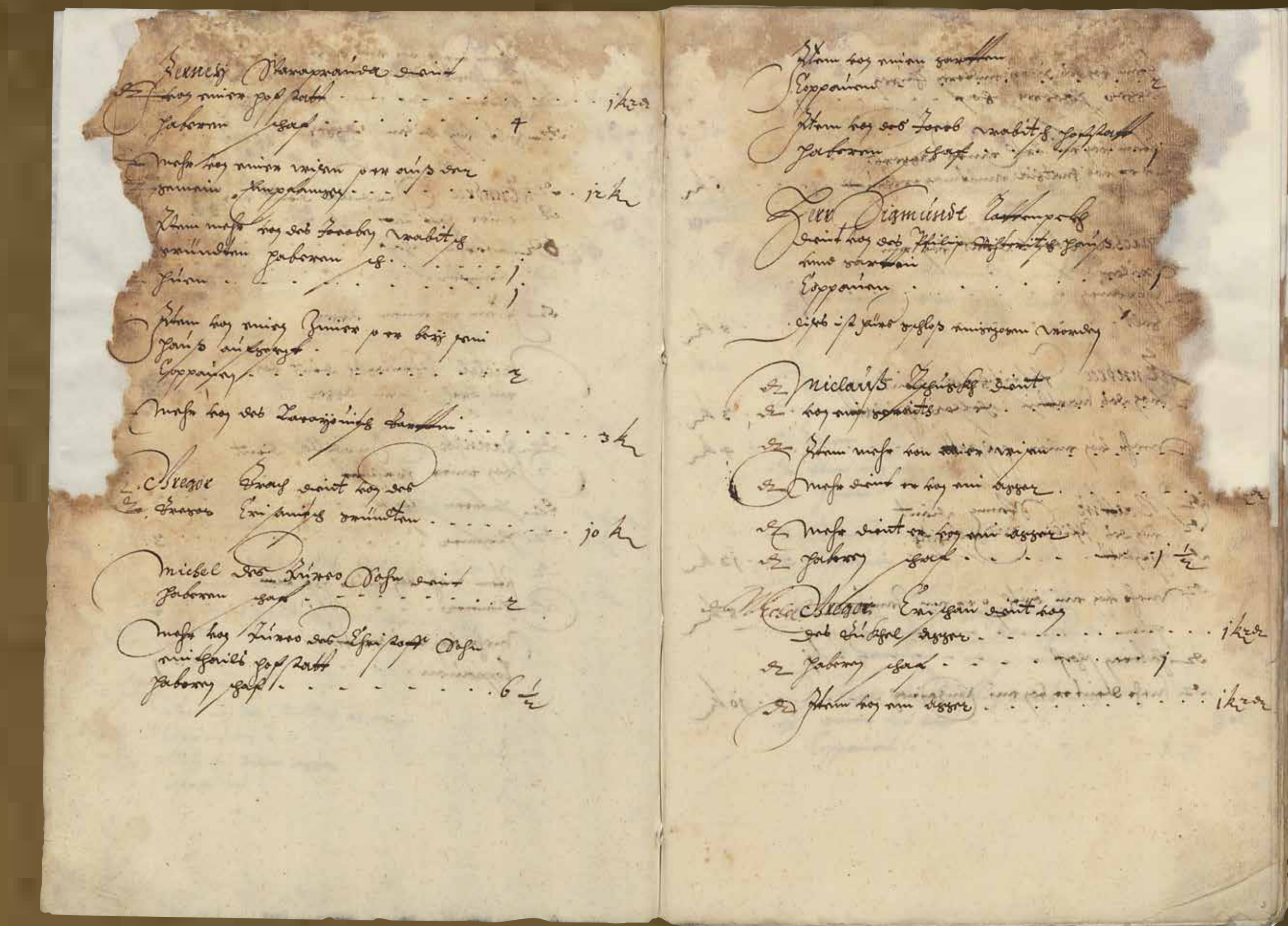
Grad Kunšperk leži v območju stare Savinjske marke, ki je leta 1071 prešla v last krške škofije. Kot pomembna mejna utrdba proti Ogrom je stal že v 11. stoletju in sodi med naše najstarejše gradove. Prvotni grad je dal porušiti krški škof, vendar so med letoma 1167 in 1174 pozidali novega, ki so ga do konca 14. stoletja upravljali gospodje Kunšperški (Königsberg). Leta 1395 je gospostvo dobil v zakup Herman II. Celjski, nato so ga leta 1456 podedovali Habsburžani. Cesar Friderik III. je Kunšperk kmalu podelil v fevd Gašperju Esenkoverju, leta 1465 pa ga je od cesarja odkupil krški škof. Po letu 1472 se je na njem zamenjalo več oskrbnikov. Leta 1586 ga je kupil Žiga Tattenbach, lastnik Bizeljskega, ki je gospostvo Kunšperk upravljal z Bizeljskega. Grad je začel propadati, dokončno pa je bil opuščen proti koncu 18. stoletja. Kunšperško gospostvo je imelo posest ob Sotli in na južnem Kozjanskem (Kunšperk, Bištrica ob Sotli, Polje pri Bistrici, Hrastje pri Bistrici, Trebče, Češnjavec, Križan Vrh, Dekmanca, Srebrnika, Ples, Lastnič, Golobinjek ob Sotli) ter vinograde na vinorodnem območju jugovzhodnega Kozjanskega.



## Rodovnik baronov Tattenbach, s. d.

Plemiški rod Tattenbach (tudi Tattenbeck, Tattenpeckh) izvira iz Bavarske. Ustanovitelj štajerske veje družine Hans Tattenbach si je status višal z dobrim opravljanjem služb za cerkvene ustanove, deželne stanove in deželnega kneza ter z nakupovanjem večjega števila manjših posesti. Njegov sin Žiga je družinsko posest še povečal, Kunšperk pa kupil leta 1586. Za njim ga je dedoval njegov sin Hans Kristof, ki je bil 1598 povzdignjen v baronski stan. Tattenbachji so ostali lastniki Kunšperka do srede 18. stoletja.

SIAS 1075, Zbirka rodovnikov, št. 256



## Urbar gospostva Kunšperk, s. d. [med 1586 in 1594]

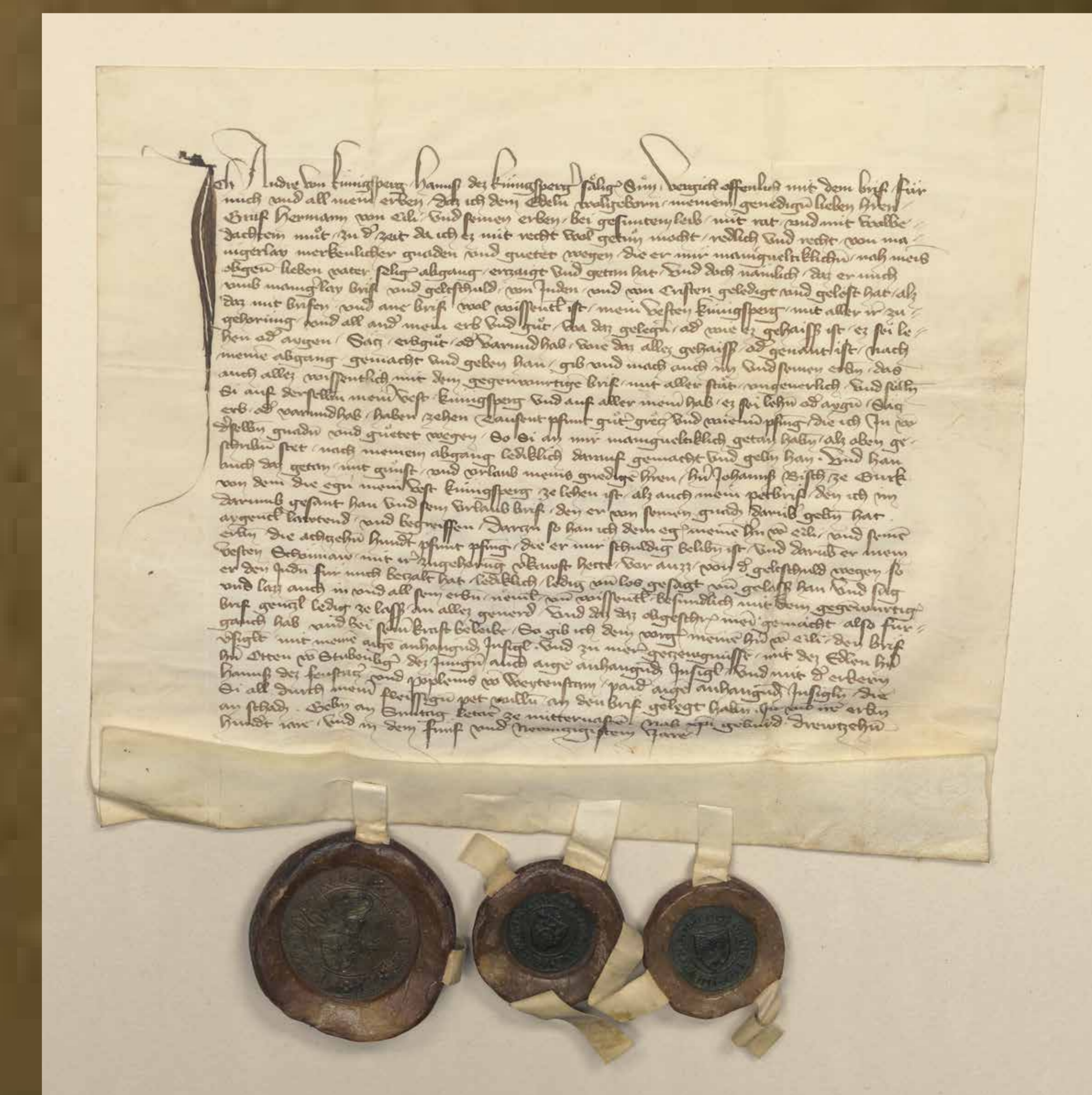
Pod ali v bližini gradov so se za potrebe njegovih prebivalcev ter okoliškega kmečkega prebivalstva koncentrirale neagrarne dejavnosti, kar je privedlo do oblikovanja naselbin. Pod gradom Kunšperk se sejemska vas prvič omenja leta 1201, trške pravice pa je naselje pridobilo leta 1436. V kunšperškem urbarju se omenja 29 oseb, ki so v trgu Kunšperk imele obveznosti do gospostva. Plačevali so dajatve od majhnih zemljiških enot (domcevi, vrtovi, njiv, zelnikov), kar kaže na to, da so se prebivalci trga preživljali z obrtjo ali trgovino.

SIAS 750, Gospostvo Kunšperk, šk. 1



## Legra gradu Kunšperk v franciscejskem katastru za Štajersko, 1825

SIAS 177, Franciscejski kataster za Štajersko, k. o. Kunšperk, C 152, A 05



## Listina o predaji gradu Kunšperk Hermanu II. Celjskemu, 1395

Z listino Andrej s Kunšperka, sin pokojnega Hansa s Kunšperka, iz hvaležnosti zapusti grofu Hermanu II. Celjskemu grad Kunšperk in obenem odpusti večji denarni dolg. Listino so pečatili Andrej s Kunšperka, Oton Štubenberški mlajši, Hans iz Slovenske Bištrice in Popel iz Vitanja.

SIAS 1063, Zbirka listin, št. 4385