Lineal d.o.o.

GEOMASS, Matjaž Munir EL-Masri s.p.

11/1 KATASTRSKI ELABORAT

Rekonstrukcija lokalne ceste LC-410121 in javne poti JP-950071 po dolini potoka Velunja

Naročnik	Družba za avtoceste v Republiki Sloveniji (DARS d.d.) Ulica XIV. Divizije 4, 3000 Celje
Številka projekta	1656
Vrsta dokumentacije	IDZ (idejna zasnova)
Številka načrta	26/04/2023
Številka zvezka	1/1
Vsebina	S Splošni del T Tehnični del G Risbe
Datum izdelave	maj 2023

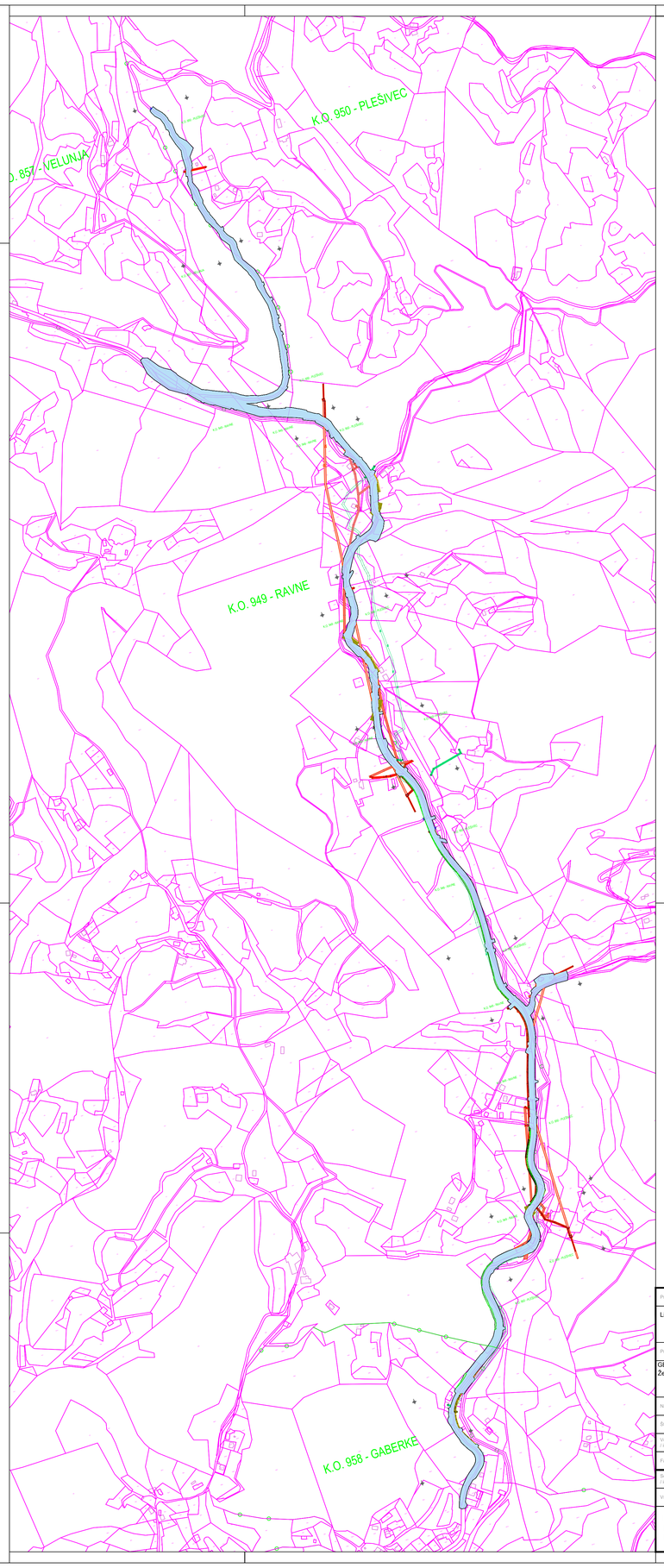

VEZAVA LISTOV:

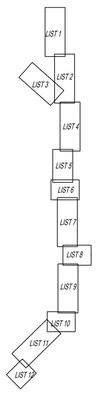

LEGENDA

- TRAJNI POSEG - TRASA
- ZAČASNI POSEG - TRASA
- JR_ZAC
- JR_TRAJNI
- NN_TRAJNI
- NN_ZAC
- VODOVOD_ZAC
- VODOVOD_TRAJNI
- EN_ZAC
- EN_TRAJNI
- TK_TELEKOM_TRAJNI
- TK_TELEKOM_ZAC
- TK_TELEMACH_TRAJNI
- TK_TELEMACH_ZAC
- PLIN_DISTRIBUCIJSKI_TRAJNI
- PLIN_DISTRIBUCIJSKI_ZAC
- PLIN_PRENOSNI_ZAC
- PLIN_PRENOSNI_TRAJNI
- ZKN
- MEJA K.O.

Projektant: Lineal d.o.o., Jezdarska ulica 3, 2000 Maribor			Naziv gradnje: Rekonstrukcija lokalne ceste LC-410121 in javne poti JP-950071 po dolini potoka Velunja		
Projektant načrta: GEOMASS, geodetske storitve, Matjaž EL-MASRI s.p., Železnikova 2, 2000 MARIBOR					
Naziv načrta:	11/1 Katastrski elaborat		Št. projekta: 1656	Vrsta dokumentacije:	IDZ
Št. načrta:	26/04/2023		Št. odseka:	Datum:	maj 2023
Vodja načrta / ob. št. IZS:	R. Drača, univ.dipl.inž.geod. / PI Geo0195		Vodja projekta / ob. št. IZS:	----	
Faza / objekt:	001.0406	Številka DN: 27672	Arhivska št.:		
Sodelavec nač. / ob. št. IZS:	M. MASRI		Merilo: 1:5000	Št. lista:	0/12
Vsebina / naslov risbe: KATASTRSKA SITUACIJA Prikaz posegov po parcelah PREGLEDNA SITUACIJA			Šifra risbe: G.101	Prostor za črtno kodo:	

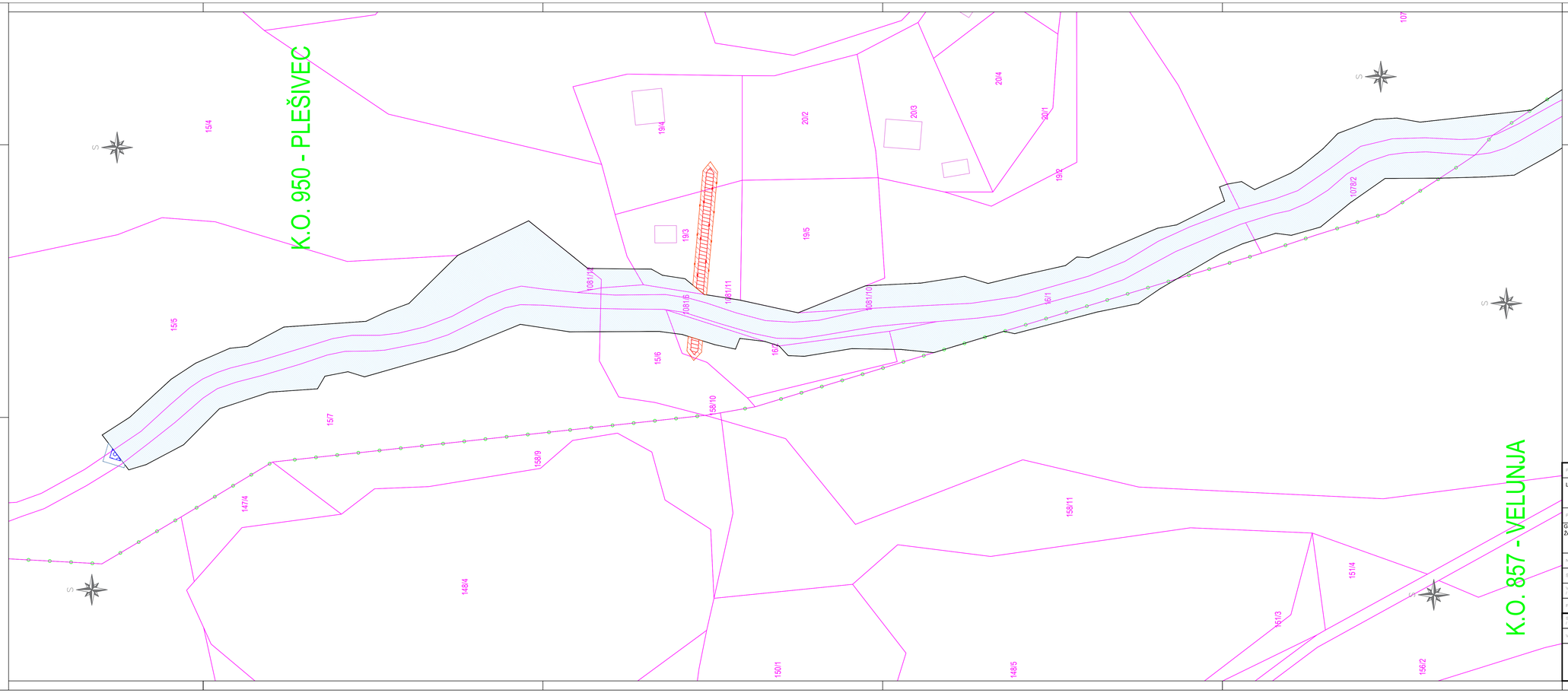

VEZAVA LISTOV:

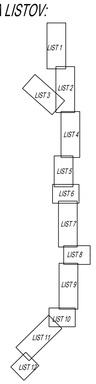

LEGENDA

- TRAJNI POSEG - TRASA
- ZAČASNI POSEG - TRASA
- JR_ZAC
- JR_TRAJNI
- ML_TRAJNI
- MN_ZAC
- VODOVOD_ZAC
- VODOVOD_TRAJNI
- SN_ZAC
- SN_TRAJNI
- TK_TELEKOM_TRAJNI
- TK_TELEKOM_ZAC
- TK_TELEMAH_TRAJNI
- TK_TELEMAH_ZAC
- PLIN_DISTRIBUCIJSKI_TRAJNI
- PLIN_DISTRIBUCIJSKI_ZAC
- PLIN_PRENOSNI_ZAC
- PLIN_PRENOSNI_TRAJNI
- ZBN
- MEJA K.O.

Projektant: Lineal d.o.o., Jezdarska ulica 3, 2000 Maribor			Naziv gradnje: Rekonstrukcija lokalne ceste LC-410121 in javne poti JP-950071 po dolini potoka Velunja		
Projektant načrta: GEOMASS, geodetske storitve, Matjaž EL-MASRI s.p., Železnikova 2, 2000 MARIBOR					
Naziv načrta	11/1 Katastrski elaborat		Št. projekta: 1656	Vrsta dokumentacije:	IDZ
Št. načrta	26/04/2023		Št. odseka:	Datum:	maj 2023
Vodja načrta / id. št. IZS	R. Drača, univ.dipl.inž.geod. / PI Geo0195		Vodja projekta / id. št. IZS:	----	
Faza / objekt	001.0406	Številka DN: 27672	Arhivska št.:		
Vodilni/ odg. nač. / id. št. IZS	M. MASRI		Merilo: 1:500	Št. lista:	1/12
Vsebina / naslov risbe: KATASTRSKA SITUACIJA Prikaz posegov po parcelah -----			Šifra risbe: G.102	Prostor za črtno kodo:	



VEZAVA LISTOV:

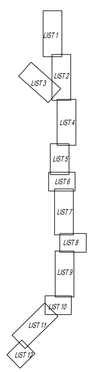

LEGENDA

- TRAJNI POSEG - TRASA
- ZAČASNI POSEG - TRASA
- JR_ZAC
- JR_TRAJNI
- NN_TRAJNI
- NN_ZAC
- VODOVOD_ZAC
- VODOVOD_TRAJNI
- SK_ZAC
- SK_TRAJNI
- TK_TELEKOM_TRAJNI
- TK_TELEKOM_ZAC
- TK_TELEMACH_TRAJNI
- TK_TELEMACH_ZAC
- PLIN_DISTRIBUCIJSKI_TRAJNI
- PLIN_DISTRIBUCIJSKI_ZAC
- PLIN_PRENOSNI_ZAC
- PLIN_PRENOSNI_TRAJNI
- ZBN
- MEJA K.O.

Projektant:			Naziv gradnje:		
Lineal d.o.o., Jezdarska ulica 3, 2000 Maribor lineal			Rekonstrukcija lokalne ceste LC-410121 in javne poti JP-950071 po dolini potoka Velunja		
Projektant načrta:					
GEOMASS, geodetske storitve, Matjaž EL-MASRI s.p., Železnikova 2, 2000 MARIBOR GEOMASS					
Naziv načrta:	11/1 Katastrski elaborat		Št. projekta:	1656	Vrsta dokumentacije: IDZ
Št. načrta:	26/04/2023		Št. odseka:		Datum: maj 2023
Vodja načrta (ime in izk. izd.):	R. Drača, univ.dipl.inž.geod. / PI Geo0195		Vodja projekta (ime in izk. izd.):	----	
Faza / objekt:	001.0406	Številka DN: 27672	Arhivska št.:		
Izdelovalec načrta (ime in izk. izd.):	M. MASRI		Merilo:	1:500	Št. lista: 2/12
Vsebina / naslov risbe:			Šifra risbe:		Prostor za črtno kodo:
KATASTRSKA SITUACIJA Prikaz posegov po parcelah ------			G.102		

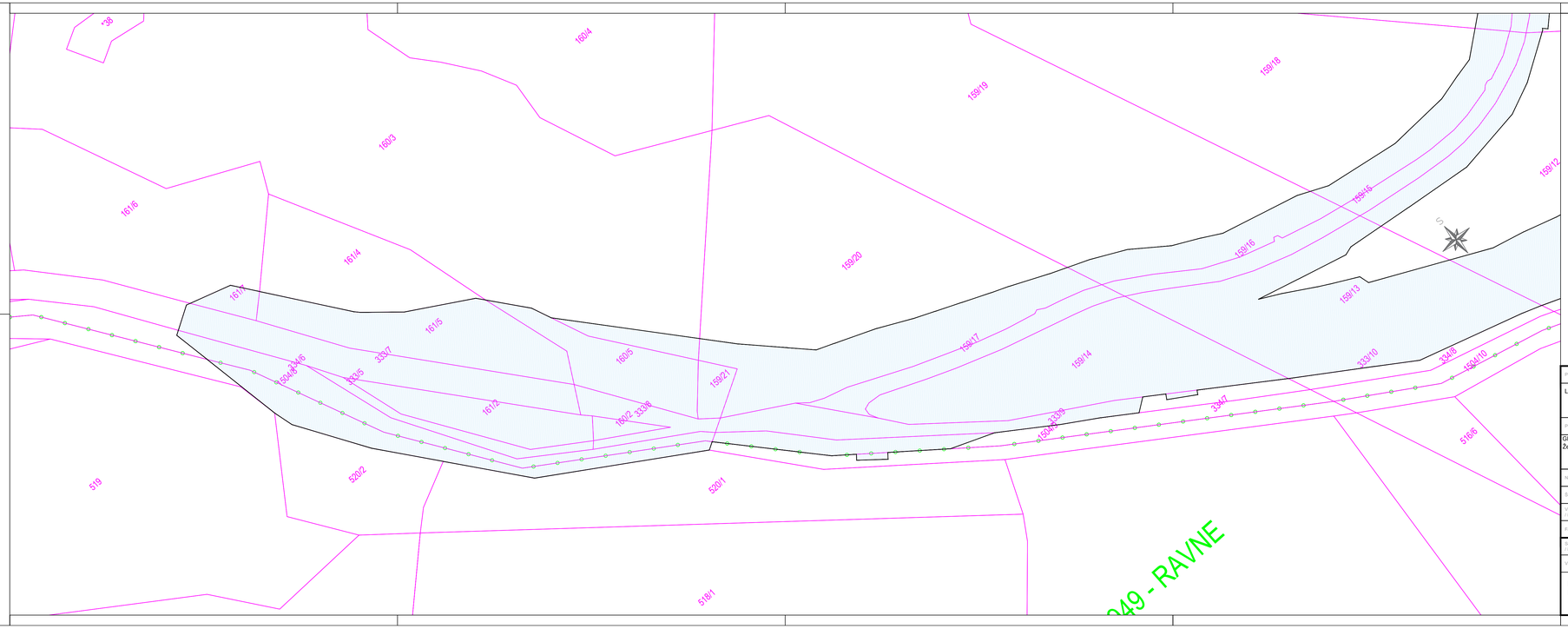

LEGENDA

LEGENDA

TRAJNI POSEG - TRASA

ZAČASNI POSEG - TRASA

JR_ZAC

JR_TRAJNI

NR_TRAJNI

NN_ZAC

VODOVOD_ZAC

VODOVOD_TRAJNI

DA_ZAC

DA_TRAJNI

TK_TELEKOM_TRAJNI

TK_TELEKOM_ZAC

TK_TELEMACH_TRAJNI

TK_TELEMACH_ZAC

PLIN_DISTRIBUCIJSKI_TRAJNI

PLIN_DISTRIBUCIJSKI_ZAC

PLIN_PRENOSNI_ZAC

PLIN_PRENOSNI_TRAJNI

JGS

MEJA K.O.

VEZAVA LISTOV:

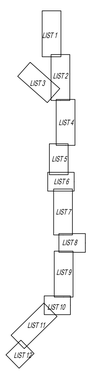

Projektant: Lineal d.o.o., Jezdarska ulica 3, 2000 Maribor			Naziv gradnje: Rekonstrukcija lokalne ceste LC-410121 in javne poti JP-950071 po dolini potoka Velunja		
Projektant načrta: GEOMASS, geodetske storitve, Matjaž EL-MASRI s.p., Železnikova 2, 2000 MARIBOR					
Naziv načrta:	11/1 Katastrski elaborat		Št. projekta: 1656	Vrsta dokumentacije:	IDZ
Št. načrta:	26/04/2023		Št. odseka:	Datum:	maj 2023
Vodja načrta / st. št. IZS:	R. Drača, univ.dipl.inž.geod. / PI Geo0195		Vodja projekta / st. št. IZS:	----	
Faza / objekt:	001.0406	Številka DN: 27672	Arhivska št.:		
Sodelovali / st. št. IZS:	M. MASRI		Merilo: 1:500	Št. lista:	3/12
Vsebina / naslov risbe:			Šifra risbe:	Prostor za črno kodo:	
KATASTRSKA SITUACIJA Prikaz posegov po parcelah -----			G.102		

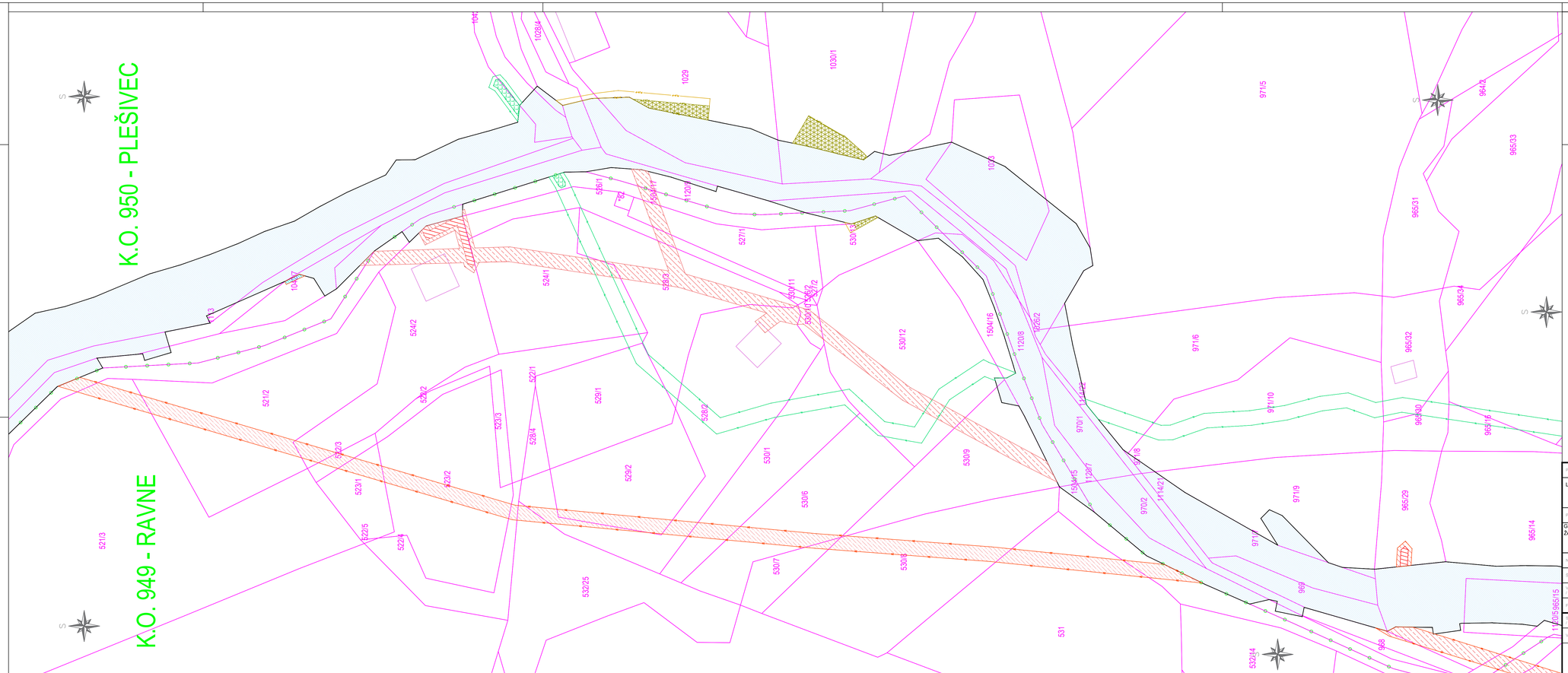

VEZAVA LISTOV:

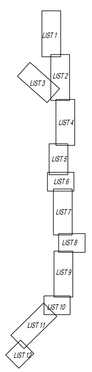

LEGENDA

- TRAJNI POSEG - TRASA
- ZAČASNI POSEG - TRASA
- JR_ZAC
- JR_TRAJNI
- NN_TRAJNI
- NN_ZAC
- VODOVOD_ZAC
- VODOVOD_TRAJNI
- SK_ZAC
- SK_TRAJNI
- TK_TELEKOM_TRAJNI
- TK_TELEKOM_ZAC
- TK_TELEMACH_TRAJNI
- TK_TELEMACH_ZAC
- PLIN_DISTRIBUCIJSKI_TRAJNI
- PLIN_DISTRIBUCIJSKI_ZAC
- PLIN_PRENOSNI_ZAC
- PLIN_PRENOSNI_TRAJNI
- Jlsko
- MEJA K.O.

Projektant:			Naziv gradnje:		
Lineal d.o.o., Jezdarska ulica 3, 2000 Maribor lineal			Rekonstrukcija lokalne ceste LC-410121 in javne poti JP-950071 po dolini potoka Velunja		
Projektant načrta:					
GEOMASS, geodetske storitve, Matjaž EL-MASRI s.p., Železnikova 2, 2000 MARIBOR GEOMASS					
Naziv načrta:	11/1 Katastrski elaborat		Št. projekta:	1656	Vrsta dokumentacije: IDZ
Št. načrta:	26/04/2023		Št. odseka:		Datum: maj 2023
Vodja načrta (ime in izk. izd.):	R. Drača, univ.dipl.inž.geod. / PI Geo0195		Vodja projekta (ime in izk. izd.):	----	
Faza / objekt:	001.0406	Šifrovka DN: 27672	Arhivska št.:		
Sodelavec: ime in izk. izd.):	M. MASRI		Merilo:	1:500	Št. lista: 4/12
Vsebina / naslov risbe:			Šifra risbe:		Prostor za črtno kodo:
KATASTRSKA SITUACIJA Prikaz posegov po parcelah ------			G.102		

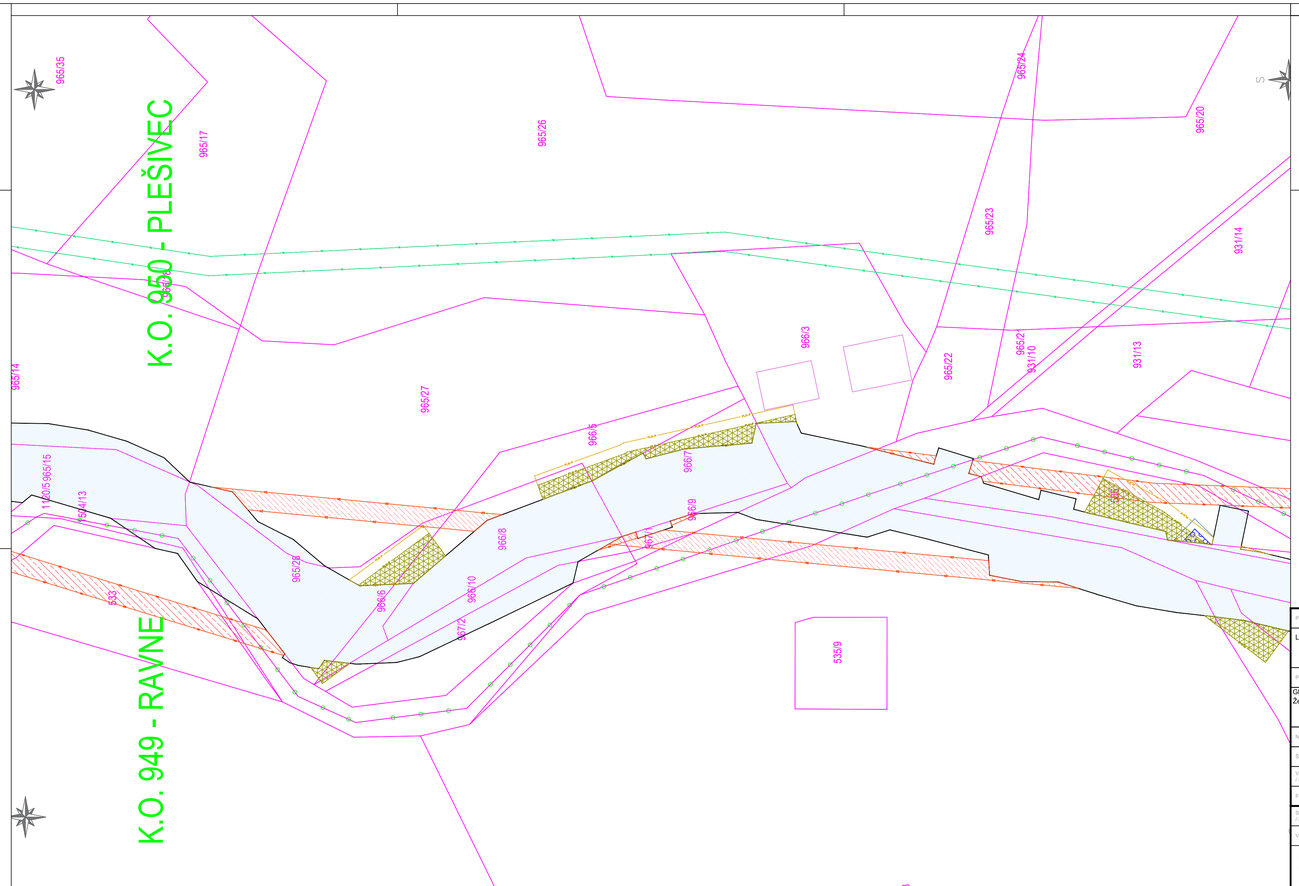

VEZAVA LISTOV:

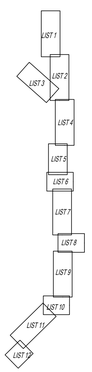

LEGENDA

- TRAJNI POSEG - TRASA
- ZAČASNI POSEG - TRASA
- JK_ZAC
- JK_TRAJNI
- NN_TRAJNI
- NN_ZAC
- VODOVOD_ZAC
- VODOVOD_TRAJNI
- SN_ZAC
- SN_TRAJNI
- TK_TELEKOM_TRAJNI
- TK_TELEKOM_ZAC
- TK_TELEMACH_TRAJNI
- TK_TELEMACH_ZAC
- PLIN_DISTRIBUCIJSKI_TRAJNI
- PLIN_DISTRIBUCIJSKI_ZAC
- PLIN_PRENOSNI_ZAC
- PLIN_PRENOSNI_TRAJNI
- ZVN
- MEJA K.O.

Projektant: Lineal d.o.o., Jezdarska ulica 3, 2000 Maribor			Naziv gradnje: Rekonstrukcija lokalne ceste LC-410121 in javne poti JP-950071 po dolini potoka Velunja		
Projektant načrta: GEOMASS, geodetske. storitve, Matjaž EL-MASRI s.p., Železnikova 2, 2000 MARIBOR					
Naziv načrta:	11/1 Katastrski elaborat		Št. projekta: 1656	Vrsta dokumentacije:	IDZ
Št. načrta:	26/04/2023		Št. odseka:	Datum:	maj 2023
Vodja načrta (ime in št. IZS):	R. Drača, univ.dipl.inž.geod. / PI Geo0195		Vodja projekta (ime in IZS):	---	
Faza / objekt:	001.0406	Številka DN: 27672	Arhivska št.:		
Vodstveni inž. (ime in št. IZS):	M. MASRI		Merilo: 1:500	Št. lista:	5/12
Vsebina / naslov risbe: KATASTRSKA SITUACIJA Prikaz posegov po parcelah ------			Štiro risbe: G.102	Prostor za štiro kodo:	

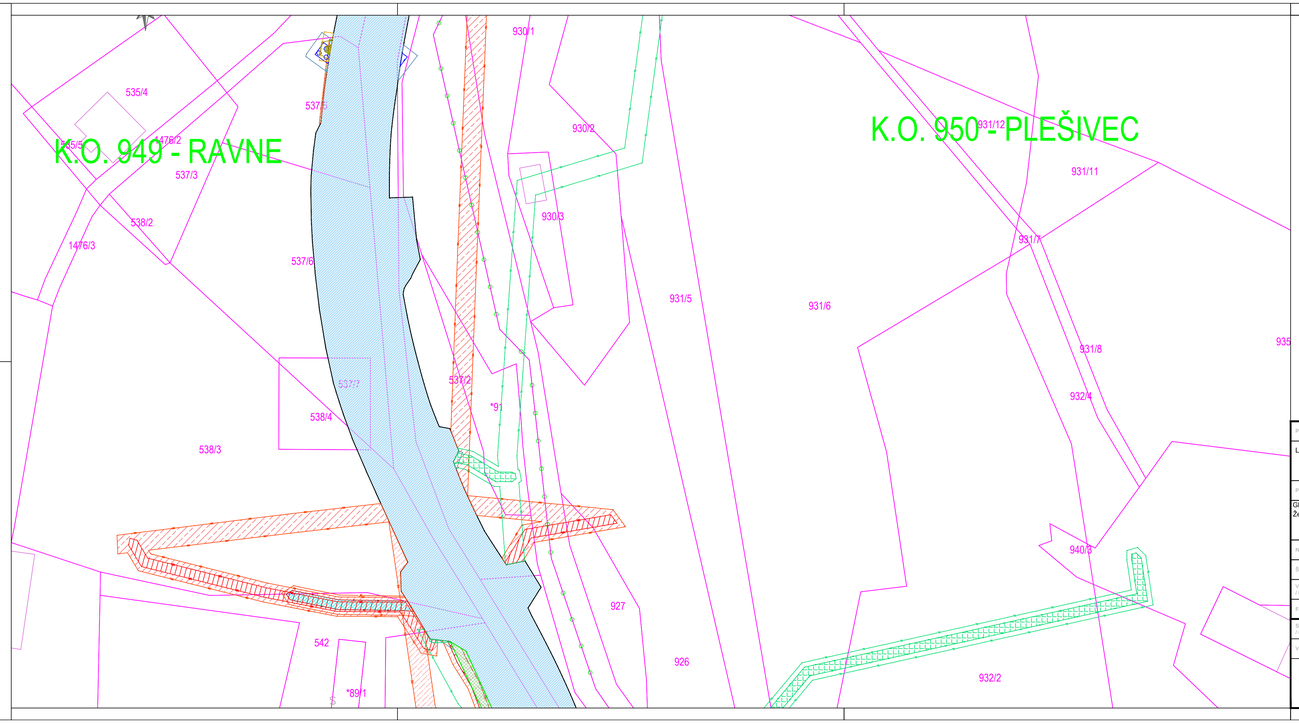

VEZAVA LISTOV:

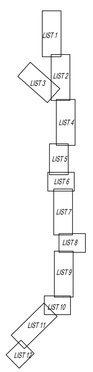

LEGENDA

- TRAJNI POSEG - TRASA
- ZAČASNI POSEG - TRASA
- JR_ZAC
- JR_TRAJNI
- NN_TRAJNI
- NN_ZAC
- VODOVOD_ZAC
- VODOVOD_TRAJNI
- SN_ZAC
- SN_TRAJNI
- TK_TELEKOM_TRAJNI
- TK_TELEKOM_ZAC
- TK_TELEMACH_TRAJNI
- TK_TELEMACH_ZAC
- PLIN_DISTRIBUCIJSKI_TRAJNI
- PLIN_DISTRIBUCIJSKI_ZAC
- PLIN_PRENOSNI_ZAC
- PLIN_PRENOSNI_TRAJNI
- ŽICE
- MEJA K.O.

Projektant: Lineal d.o.o., Jezdarska ulica 3, 2000 Maribor			Naziv gradnje: Rekonstrukcija lokalne ceste LC-410121 in javne poti JP-950071 po dolini potoka Velunja		
Projektant načrta: GEOMASS, geodetske storitve, Matjaž EL-MASRI s.p., Železnikova 2, 2000 MARIBOR					
Naziv načrta:	11/1 Katastrski elaborat		Št. projekta: 1656	Vrsta dokumentacije:	IDZ
Št. načrta:	26/04/2023		Št. odseka:	Datum:	maj 2023
Vodja načrta (v sl. št. IZS):	R. Drača, univ.dipl.inž.geod. / PI Geo0195		Vodja projekta (v sl. št. IZS):	---	
Faza / objekt:	001.0406	Številka CN: 27672	Arhivska št.:		
Vodstveno delo (v sl. št. IZS):	M. MASRI		Merilo: 1:500	Št. lista:	6/12
Vsebina / naslov risbe: KATASTRSKA SITUACIJA Prikaz posegov po parcelah ------			Štiro risbe: G.102	Prostor za črno kodo:	

VEZAVA LISTOV:

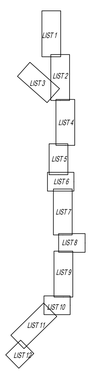

LEGENDA

- TRAJNI POSEG - TRASA
- ZAČASNI POSEG - TRASA
- JR_ZAC
- JR_TRAJNI
- NN_TRAJNI
- NN_ZAC
- VODOVOD_ZAC
- VODOVOD_TRAJNI
- SK_ZAC
- SK_TRAJNI
- TK_TELEKOM_TRAJNI
- TK_TELEKOM_ZAC
- TK_TELEMACH_TRAJNI
- TK_TELEMACH_ZAC
- PLIN_DISTRIBUCIJSKI_TRAJNI
- PLIN_DISTRIBUCIJSKI_ZAC
- PLIN_PRENOSNI_ZAC
- PLIN_PRENOSNI_TRAJNI
- JMV
- MEJA K.O.

Projektant: Lineal d.o.o., Jezdarska ulica 3, 2000 Maribor			Naziv gradnje: Rekonstrukcija lokalne ceste LC-410121 in javne poti JP-950071 po dolini potoka Velunja		
Projektant načrta: GEOMASS, geodetske storitve, Matjaž EL-MASRI s.p., Železnikova 2, 2000 MARIBOR					
Naziv načrta:	11/1 Katastrski elaborat		Št. projekta:	1656	Vrsta dokumentacije: IDZ
Št. načrta:	26/04/2023		Št. odsekka:		Datum: maj 2023
Vodja načrta (ime, ime, id. IZS):	R. Drača, univ.dipl.inž.geod. / PI Geo0195		Vodja projekta (ime, ime, id. IZS):	----	
Faza / objekt:	001.0406	Številka DN: 27672	Arhivska št.:		
Sodelavec načrta (ime, ime, id. IZS):	M. MASRI		Merilo:	1:500	Št. lista: 7/12
Vsebina / naslov risbe:			Šifra risbe:		Prostor za črtno kodo:
KATASTRSKA SITUACIJA Prikaz posegov po parcelah ------			G.102		

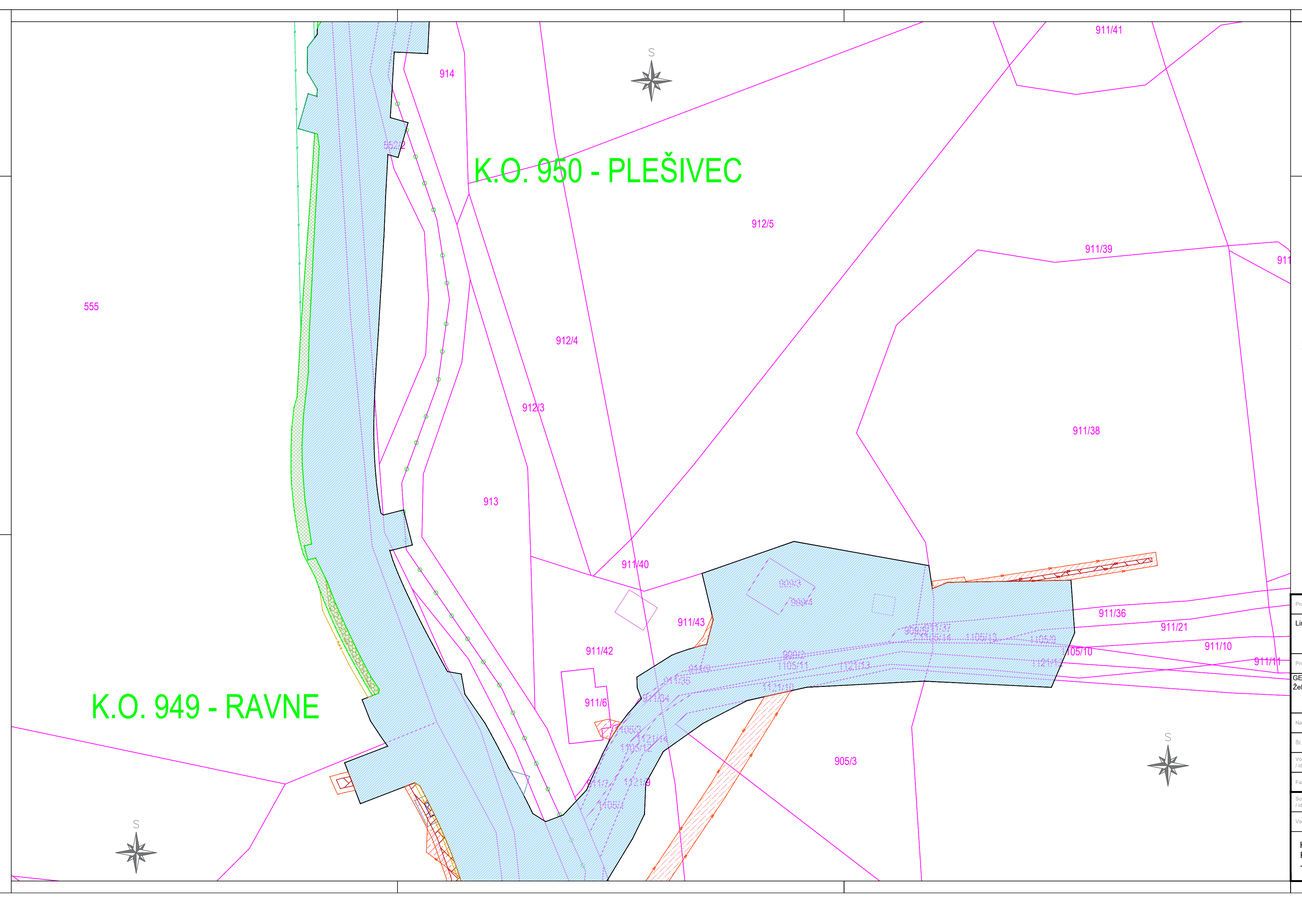

VEZAVA LISTOV:

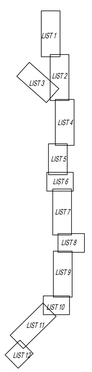

LEGENDA

- TRAJNI POSEG - TRASA
- ZAČASNI POSEG - TRASA
- JK_ZAC
- JK_TRAJNI
- NN_TRAJNI
- NN_ZAC
- VODOVOD_ZAC
- VODOVOD_TRAJNI
- SN_ZAC
- SN_TRAJNI
- TK_TELEKOM_TRAJNI
- TK_TELEKOM_ZAC
- TK_TELEMACH_TRAJNI
- TK_TELEMACH_ZAC
- PLIN_DISTRIBUCJSKI_TRAJNI
- PLIN_DISTRIBUCJSKI_ZAC
- PLIN_PRENOSNI_ZAC
- PLIN_PRENOSNI_TRAJNI
- ZVN
- MEJA K.O.

Projektant: Lineal d.o.o., Jezdarska ulica 3, 2000 Maribor			Naziv gradnje: Rekonstrukcija lokalne ceste LC-410121 in javne poti JP-950071 po dolini potoka Velunja		
Projektant načrta: GEOMASS, geodetske storitve, Matjaž EL-MASRI s.p., Železnikova 2, 2000 MARIBOR					
Naziv načrta:	11/1 Katastrski elaborat		Št. projekta: 1656	Vrsta dokumentacije:	IDZ
Št. načrta:	26/04/2023		Št. odseka:	Datum:	maj 2023
Vodja načrta (ime in st. IZS):	R. Drača, univ.dipl.inž.geod. / PI Geo0195		Vodja projekta (ime in st. IZS):	----	
Faza / objekt:	001.0406	Številka CN: 27672	Arhivska št.:		
Sodelavec(i) (ime in st. IZS):	M. MASRI		Merilo: 1:500	Št. lista:	8/12
Vsebina / naslov risbe: KATASTRSKA SITUACIJA Prikaz posegov po parcelah ------			Štiro risbe: G.102	Prostor za štiro kodo:	

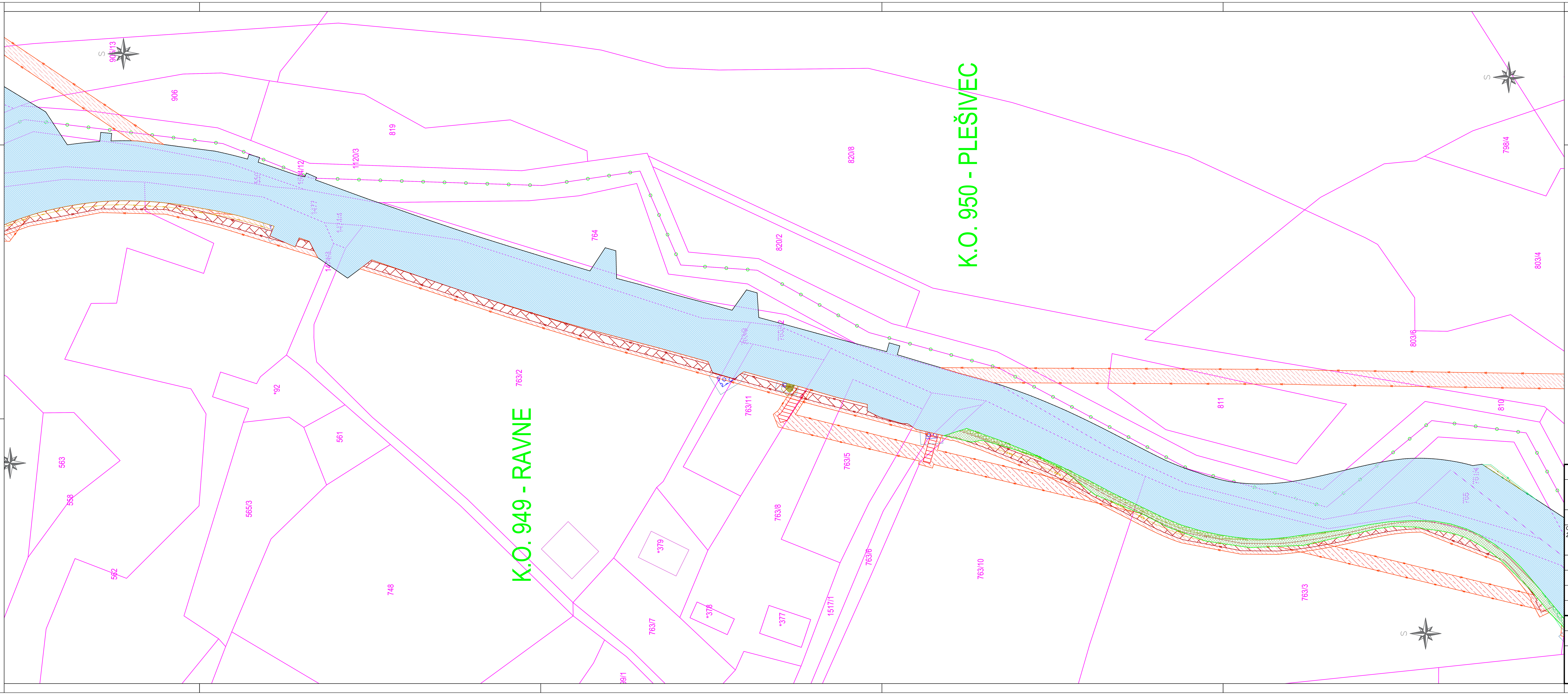

VEZAVA LISTOV:

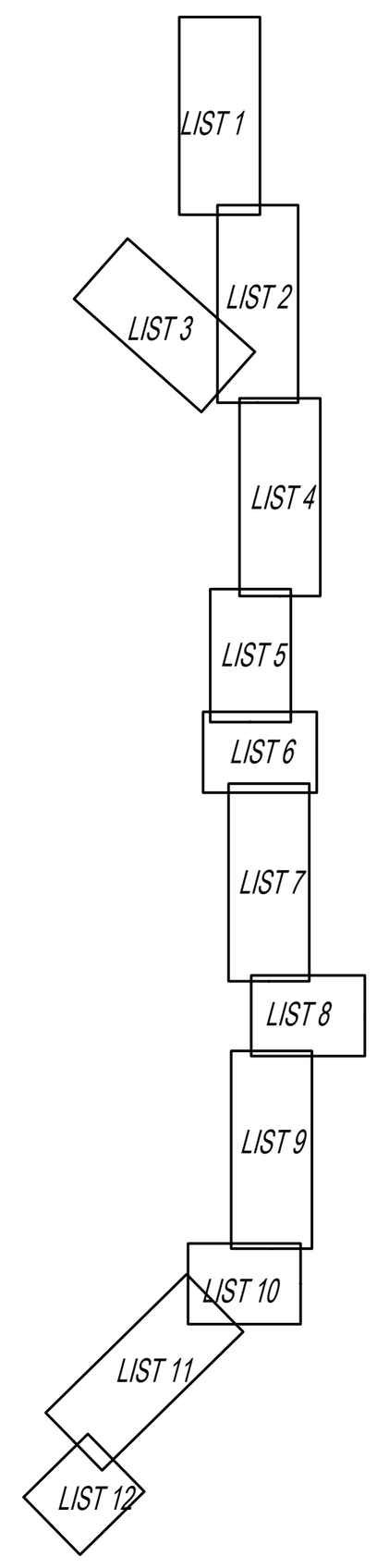

LEGENDA

- TRAJNI POSEG - TRASA
- ZAČASNI POSEG - TRASA
- JR_ZAC
- JR_TRAJNI
- NN_TRAJNI
- NN_ZAC
- VODOVOD_ZAC
- VODOVOD_TRAJNI
- SN_ZAC
- SN_TRAJNI
- TK_TELEKOM_TRAJNI
- TK_TELEKOM_ZAC
- TK_TELEMACH_TRAJNI
- TK_TELEMACH_ZAC
- PLIN_DISTRIBUCIJSKI_TRAJNI
- PLIN_DISTRIBUCIJSKI_ZAC
- PLIN_PRENOSNI_ZAC
- PLIN_PRENOSNI_TRAJNI
- ZKN
- MEJA K.O.

Projektant:	Lineal d.o.o., Jezdarska ulica 3, 2000 Maribor (lineal)
Projektant načrta:	GEOMASS, geodetske. storitve, Matjaž EL-MASRI s.p., Železnikova 2, 2000 MARIBOR (GEOMASS)
Naziv načrta:	11/1 Katastrski elaborat
Št. načrta:	26/04/2023
Vodja načrta / id. št. IZS:	R. Drača, univ.dipl.inž.geod. / PI Geo0195
Faza / objekt:	001.0406 — Številka DN: 27672
Sodelavec nač. / id. št. IZS:	M. MASRI
Vsebina / naslov risbe:	KATASTRSKA SITUACIJA Prikaz posegov po parcelah -----

Naziv gradnje:	Rekonstrukcija lokalne ceste LC-410121 in javne poti JP-950071 po dolini potoka Velunja		
Št. projekta:	1656	Vrsta dokumentacije:	IDZ
Št. odseka:		Datum:	maj 2023
Vodja projekta / id. št. IZS:	----		
Arhivska št.:			
Merilo:	1:500	Št. lista:	9/12
Šifra risbe:	G.102	Prostor za črtno kodo:	

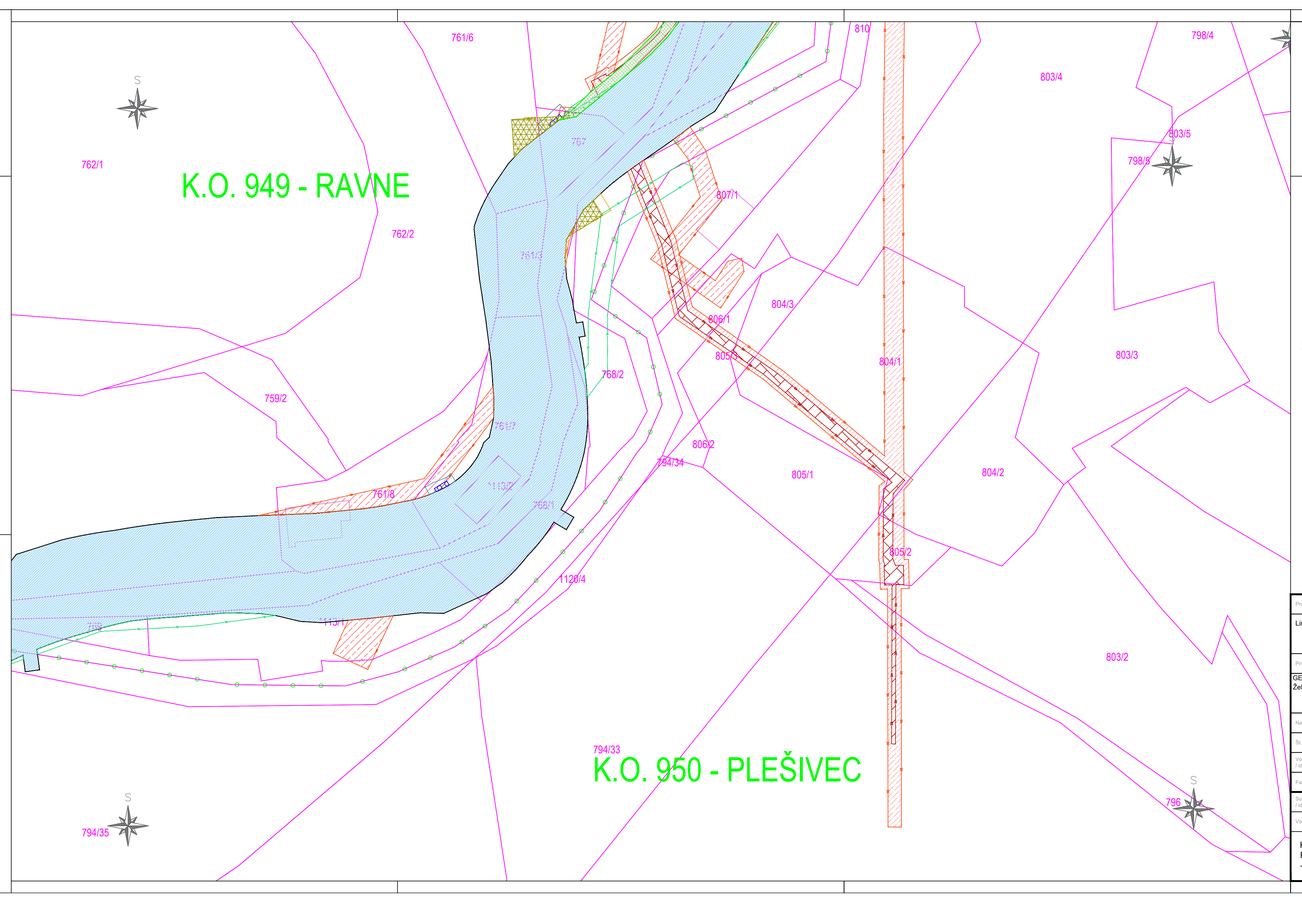

VEZAVA LISTOV:

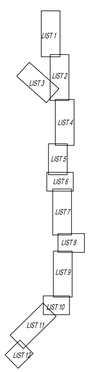

LEGENDA

- TRAJNI POSEG - TRASA
- ZAČASNI POSEG - TRASA
- JE_ZAC
- JE_TRAJNI
- NN_TRAJNI
- NN_ZAC
- VODOVOD_ZAC
- VODOVOD_TRAJNI
- SN_ZAC
- SN_TRAJNI
- TK_TELEKOM_TRAJNI
- TK_TELEKOM_ZAC
- TK_TELEMACH_TRAJNI
- TK_TELEMACH_ZAC
- PLIN_DISTRIBUCJSKI_TRAJNI
- PLIN_DISTRIBUCJSKI_ZAC
- PLIN_PRENOSNI_ZAC
- PLIN_PRENOSNI_TRAJNI
- ZKN
- MEJA K.O.

Projektant: Lineal d.o.o., Jezdarska ulica 3, 2000 Maribor			Naziv gradnje: Rekonstrukcija lokalne ceste LC-410121 in javne poti JP-950071 po dolini potoka Velunja		
Projektant načrta: GEOMASS, geodetske. storitve, Matjaž EL-MASRI s.p., Železnikova 2, 2000 MARIBOR					
Naziv načrta:	11/1 Katastrski elaborat		Št. projekta: 1656	Vrsta dokumentacije:	IDZ
Št. načrta:	26/04/2023		Št. odseka:	Datum:	maj 2023
Vrsta načrta (I. ali II. ST2):	R. Dračа, univ.dipl.inž.geod. / PI Geo0195		Vrsta projekta (I. ali II. SZ):	---	
Faza / objekt:	001.0406	Številka CN: 27672	Arhivska št.:		
Vodjalovec načrt (I. ali II. ST2):	M. MASRI		Merilo: 1:500	Št. listov:	10/12
Vsebina / naslov risbe: KATASTRSKA SITUACIJA Prikaz posegov po parcelah ------			Štiro risbe: G.102	Prostor za štiro kodo:	

K.O. 950 - PLEŠIVEC
79429
79428
79431
79436
79430
79427
79412
79429
79429
79429

VEZAVA LISTOV:

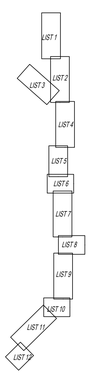

LEGENDA

- TRAJNI POSEG - TRASA
- ZAČASNI POSEG - TRASA
- JE_ZAC
- JE_TRAJNI
- NN_TRAJNI
- NN_ZAC
- VODOVOD_ZAC
- VODOVOD_TRAJNI
- SN_ZAC
- SN_TRAJNI
- TK_TELEKOM_TRAJNI
- TK_TELEKOM_ZAC
- TK_TELEMACH_TRAJNI
- TK_TELEMACH_ZAC
- PLIN_DISTRIBUCIJSKI_TRAJNI
- PLIN_DISTRIBUCIJSKI_ZAC
- PLIN_PRENOSNI_ZAC
- PLIN_PRENOSNI_TRAJNI
- ZKN
- MEJA K.O.

Projektant: Lineal d.o.o., Jezdarska ulica 3, 2000 Maribor			Naziv gradnje: Rekonstrukcija lokalne ceste LC-410121 in javne poti JP-950071 po dolini potoka Velunja		
Projektant načrta: GEOMASS, geodetske. storitve, Matjaž EL-MASRI s.p., Železnikova 2, 2000 MARIBOR					
Naziv načrta:	11/1 Katastrski elaborat		Št. projekta: 1656	Vrsta dokumentacije:	IDZ
Št. načrta:	26/04/2023		Št. odseka:	Datum:	maj 2023
Vodja načrta / ali. št. IZS:	R. Drača, univ.dipl.inž.geod. / PI Geo0195		Vodja projekta / ali. št. IZS:	----	
Faza / objekt:	001.0406	Številka DN: 27672	Arhivska št.:		
Sodelavec(i) / ali. št. IZS:	M. MASRI		Merilo: 1:500	Št. lista:	12/12
Vsebina / naslov risbe: KATASTRSKA SITUACIJA Prikaz posegov po parcelah -----			Šifra risbe: G.102	Prostor za črtno kodo:	