



OBVESTILO ZA POMORŠČAKE

NOTICE TO MARINERS

JUNIJ 2020
June 2020

Obvestila: 2
Notices: 2

Opozorila: 0
Warnings: 0

Vsebina

Contents:

Poglavje A. Section A.	Uvodna pojasnila Explanatory Notes
Poglavje B. Section B.	Popravki navigacijskih kart Corrections of Charts
Poglavje C. Section C.	Popravki navtičnih publikacij Corrections of Publications
Poglavje D. Section D.	Obvestila Information

Pomorščake in ostale uporabnike navigacijskih kart in publikacij se naproša, da o vseh spremembah, pomembnih za varnost plovbe, na morju, obali, objektih za navigacijo, navigacijskih kartah ali publikacijah čimprej obvestijo Upravo RS za pomorstvo. Obrazec za sporočanje sprememb **Obr-OZP-1** se nahaja na koncu teh obvestil.

*Mariners and other users are requested to notify the Slovenian Maritime Administration of any important change for the safety of navigation on the sea, coastline, aids to navigation, charts or publications. The Form for notifying amendments **Obr-OZP-1** used to submit such reports is at the end of this Notice.*

Spletna stran obvestil:

www.mzi.gov.si

Notices to Mariners website:

Naslov za javljanje sprememb:

Uprava RS za pomorstvo

Address for notification of changes:

Ukmarjev trg 2

6000 Koper

tel: 05 / 66 32 100

fax: 05 / 66 32 102

www.up.gov.si

e-pošta: ursp.box@gov.si

Izdelava kart, publikacij in obvestil:

Geodetski inštitut Slovenije

Production of charts, publications and notices:

Jamova cesta 2

1000 Ljubljana

tel: 01 / 200 29 00

fax: 01 / 425 06 77

www.gis.si

e-pošta: info@gis.si

Globine na navigacijskih kartah

Globine na navigacijskih kartah so podane v metrih in decimetrih in se nanašajo na hidrografska ničla - srednji nivo nižjih nizkih vod živih morskih men.

Depths

Depths are in metres and decimetres reduced to Chart Datum (CD), which is Mean Lower Low Water Springs.

Nadmorske višine terena na navigacijskih kartah

Nadmorske višine terena na navigacijskih kartah so v metrih in se nanašajo na geodetsko ničlo - srednji nivo morja.

Razlika med geodetsko ničlo in hidrografska ničlo je 0,63 m.

Heights

Heights are in metres and relate to Mean Sea Level (MSL).

The difference between MSL and CD is 0.63 m.

Smeri

Smeri so podane v kotnih stopinjah in minutah od severa v smeri urinih kazalcev od 0° do 360°.

Directions

Directions are given in angle degrees and minutes from North clockwise from 0° to 360°.

Popravki kart in publikacij

Popravki v poglavju B se nanašajo na:

- B.1 – popravki navigacijskih kart
- B.2 – popravki elektronskih navigacijskih kart – ENC

Popravki v poglavju C se nanašajo na:

- C.1 – popravki Kartografskega ključa znakov in krajšav (MPZ-UP-2)
- C.2 – popravki Navtičnega vodnika (MP-DP-3)
- C.3 – popravki Popisa objektov za navigacijo (MP-DP-4)
- C.4 – popravki Navtičnega vodnika (MZP-DP-5)

Corrections of charts and publications

Corrections in section B refer to:

- B.1 – corrections of nautical charts*
- B.2 – corrections of Electronic Navigational Charts - ENC*

Corrections in section C refer to:

- C.1 – corrections of Symbols and Abbreviations (MPZ-UP-2)*
- C.2 – corrections of Nautical Handbook (MP-DP-3)*
- C.3 – corrections of List of Lights (MP-DP-4)*
- C.4 – corrections of Nautical Handbook (MZP-DP-5)*

Permanentni popravki so dokončni popravki kart in publikacij.

Preliminarni popravki (P) so popravki, s katerimi se predhodno najavi stalna sprememba.

Začasni popravki (T) so popravki časovno omejene veljavnosti.

Permanent corrections are final corrections of charts and publications.

Preliminary corrections (P) are not definitive and are used to draw attention to permanent corrections.

Temporary corrections (T) are corrections of limited duration.

Položaj

Podatki podani v geografskih koordinatah se nanašajo na datum **WGS 84** (za neposredno uporabo pri navigaciji z GPS).

Positions

Positions refer to WGS 84 Datum (can be used directly with the GPS).

Pregled popravkov navigacijskih kart
Index of Chart Corrections

Karta / Chart	Obvestilo št. / Notice no.	Zadnje obvestilo / Last notice
Koprski zaliv 01 – INT 3469 (3. izdaja / 3. edition)	1-06/2020	1-10/2019
Tržaški zaliv 03 (3. izdaja / 3. edition)	2-06/2020	6-08/2019

Poglavje B / Section B

Popravki navigacijskih kart - Corrections of Charts

1-06/2020 Karta Koprski zaliv 01 - INT 3469 (WGS84)

Vstaviti		45°33'·80N., 013°40'·20E.
Vstaviti		(a) 45°33'·80N., 013°41'·60E.
Brisati	 SZ od (a)	45°33'·96N., 013°41'·44E.


1-06/2020 Chart Koprski zaliv 01 - INT 3469 (WGS84)

Insert		45°33'·80N., 013°40'·20E.
Insert		(a) 45°33'·80N., 013°41'·60E.
Delete	 NW from (a)	45°33'·96N., 013°41'·44E.

2-06/2020 Karta Tržaški zaliv 03 (WGS84)

Vstaviti		45°33'·80N., 013°40'·20E.
Zamenjati		45°33'·79N., 013°41'·54E.
		45°33'·80N., 013°41'·60E.

2-06/2020 Chart Tržaški zaliv 03 (WGS84)

Insert		45°33'·80N., 013°40'·20E.
Replace		45°33'·79N., 013°41'·54E.
		45°33'·80N., 013°41'·60E.

Poglavje C / Section C

Popravki navtičnih publikacij – *Corrections of Publications*

C.1

Popravki kartografskega ključa – MPZ-UP-2
Corrections of Symbols and Abbreviations – MPZ-UP-2

C.2

Popravki Popisa objektov za navigacijo – MP-DP-4
Corrections of List of Lights – MP-DP-4

Izrezki k poglavju B Chartlets for Section B

*Dodatek k Obvestilu za pomorščake 1-06/2020 in 2-06/2020
To accompany Notice to Mariners 1-06/2020 and 2-06/2020*

*Na kartah Koprski zaliv 01 INT 3469 in Tržaški zaliv 03
On Charts Koprski zaliv 01 INT 3469 and Tržaški zaliv 03*

PILOTSKA POSTAJA

A: za tankerske ladje, ladje, ki prevažajo nevarni tovor (IMDG kodeks, razred 1 in 7), ladje z več kot 40.000 bruto tonaže, ladje z dolžine (LOA) nad 250 metrov,

B: za vse druge ladje, vključno s potniškimi ladjami in ladjami za križarjenje.

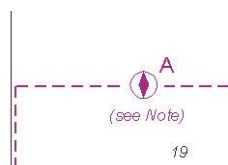
PILOT STATION

A: for tankers, ships carrying dangerous goods (IMDG Code, Class 1 and 7), ships of more than 40,000 gross tonnage, ships of a length (LOA) exceeding 250 meters.

B: for all other ships, including passenger ships and cruise ships.

*Dodatek k Obvestilu za pomorščake 1-06/2020. Velikost slike (mm) 21,1 krat 30,1
To accompany Notice to Mariners 1-06/2020. Image Size (mm) 21.1 by 30.1*

----- ✂ ----- ✂ ----- ✂ ----- ✂ -----



----- ✂ ----- ✂ ----- ✂ ----- ✂ -----

*Dodatek k Obvestilu za pomorščake 1-06/2020. Velikost slike (mm) 43,8 krat 38,0
To accompany Notice to Mariners 1-06/2020. Image Size (mm) 43.8 by 38.0*

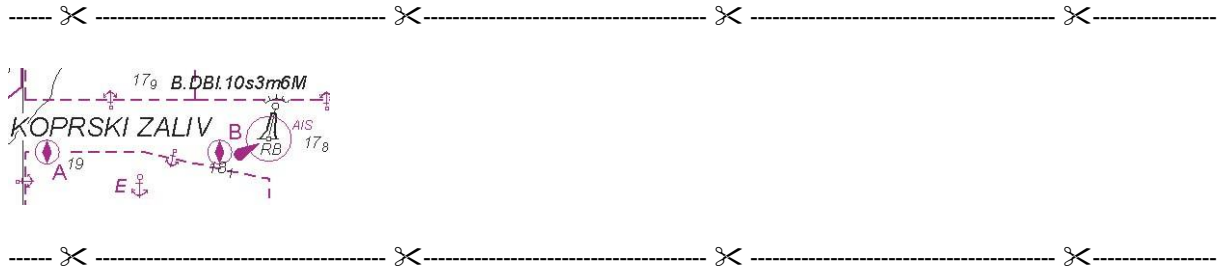
----- ✂ ----- ✂ ----- ✂ ----- ✂ -----

KOP



----- ✂ ----- ✂ ----- ✂ ----- ✂ -----

Dodatek k Obvestilu za pomorščake 2-06/2020. Velikost slike (mm) 18,0 krat 42,4
To accompany Notice to Mariners 2-06/2020. Image Size (mm) 18.0 by 42.4



Seznam slovenskih navigacijskih kart in publikacij
Catalogue of Slovenian Charts and Publications

Karte / Charts

Koprski zaliv 01 – INT 3469, 3. izdaja 2019
Piranski zaliv 02, 3. izdaja 2018
Tržaški zaliv 03, 3. izdaja 2018
Pristanišče Koper 04, 2. izdaja 2015
Male karte, 1. izdaja 2005
Male karte – Tržaški zaliv, 1. izdaja 2005
ENC SI500001 – pristanišče Koper, 2. izdaja 2019

Publikacije / Publications

MPZ-UP-1: IALA – Sistem pomorskih oznak, 1. izdaja 2000
MPZ-UP-2: Kartografski ključ znakov in krajšav na slovenskih pomorskih kartah, 1. izdaja 2001
MP-DP-4: Popis objektov za navigacijo (List of Lights), 1. izdaja 2008

Prodajna mesta slovenskih navigacijskih kart in publikacij
Distributors of Slovenian Charts and Publications

Didakta d.o.o., Gradnikova 91a, 4240 Radovljica, +386 (0)4 532 02 00
zalozba@didakta.si

Navtika Cizej d.o.o., Kopitarjeva ulica 8, 2000 Maribor, +386 (0)2 228 23 30
info@navtika-cizej.si

Libris d.o.o., Prešernov trg 9, 6000 Koper, +386 (0)5 627 41 65
info@libris.si

Navtik.AI, Hrvatini Aljoša s.p., PE Neptun nautica, Cankarjev drevored 23, 6310 Izola, +386 (0)5 66 30 997
aljosa@neptun-nautica.si

Mohorjeva knjigarna, Viktringer Ring 26, A-9020 Celovec, Avstrija +43 463 56 515 46
knjigarna@mohorjeva.at

**OBRAZEC ZA JAVLJANJE SPREMEMB
FORM FOR NOTIFYING AMENDMENTS**

***** SPLOŠNE INFORMACIJE / GENERAL INFORMATION *****

Zadeva¹:

Subject: _____

Karta oz. publikacija²:

Chart or publication: _____

Kraj³:

Place: _____

Datum:

Date: _____

Ime pošiljatelja oz. ustanova⁴:

Name of sender or organization: _____

***** OPIS SPREMEMBE / DESCRIPTION OF CHANGE *****

Podatki o lokaciji – koordinate / Info about location – coordinates

Kako so koordinate

pridobljene⁵:

How the coordinates

were acquired:

z GPS

with GPS

s karte:

from chart:

drugo:

other:

Seznam koordinat / List of coordinates:

Opis spremembe oz. dodatni podatki / Description of the change and other information ⁶

***** OPOMBE *****

1. Kratek naziv spremembe, npr. manjkajoča boja. / *Short description of the change, e.g. missing buoy*
2. Na katero karto se nanaša, npr. KP 01. / *To which chart does the change refer, e.g. Bay of Koper 01*
3. V bližini katerega kraja je, npr. Izola. / *Which town is closest to the change, e.g. Izola*
4. Podatki o osebi, ki javlja spremembo (ime in priimek oz. ustanova). / *Information about the person reporting the change (name and surname or organisation)*
5. Če so znani navesti položajne podatke (lahko tudi približne), kjer je pomembno navesti kako so podatki o položaju pridobljeni, z GPS meritvami, s karte (navesti s katere) ali kako drugače. / *If possible write position information (also approximate), where should be stated how the information were acquired, with GPS, from chart (name of the chart) or by other means.*
6. Podroben opis spremembe z vsemi ostalimi pomembnimi podatki, npr. manjka boja v rezervatu. / *Detailed description of the change with all important information, e.g. buoy is missing in nature reserve.*

Obrazec poslati na naslov / *Form to be sent to:*

Uprava RS za pomorstvo, Ukmarjev trg 2, 6000 Koper ali / or fax: +386 (0)5 / 66 32 102, ursp.box@gov.si

vo, Ukmarjev trg 2, 6000 Koper ali / or fax: +386 (0)5 / 66 32 102, ursp.box@gov.si