



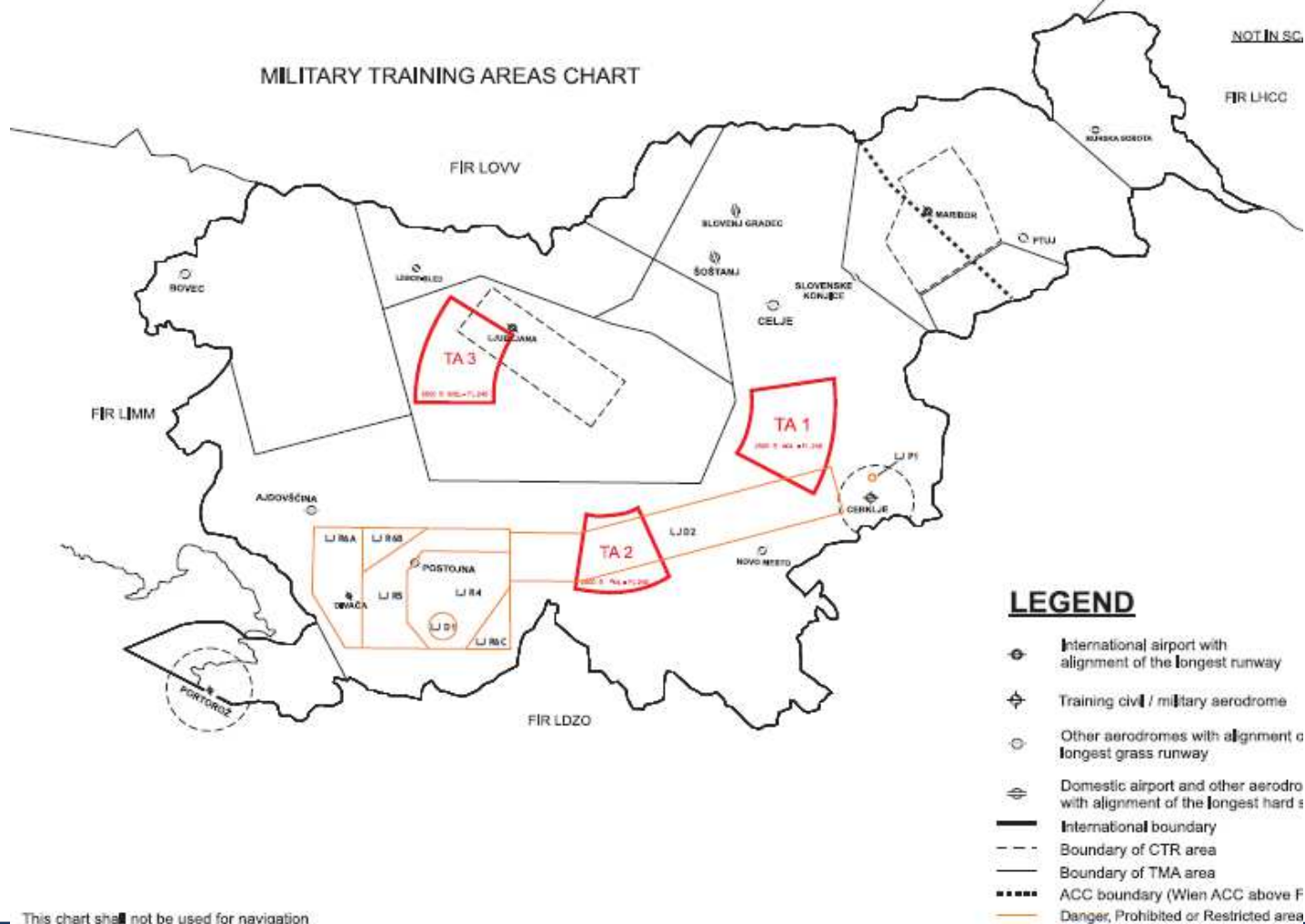
UPORABA ZRAČNEGA PROSTORA NAD VOJAŠKIM VADBIŠČEM “OSVAD POSTOJNA”

podpolkovnik Rado Virijant
Celica za upravljanje ZP





OBMOČJA ZA VOJAŠKA URJENJA v ZP RS



This chart shall not be used for navigation





Uporaba zračnega prostora na območju OSVAD Postojna

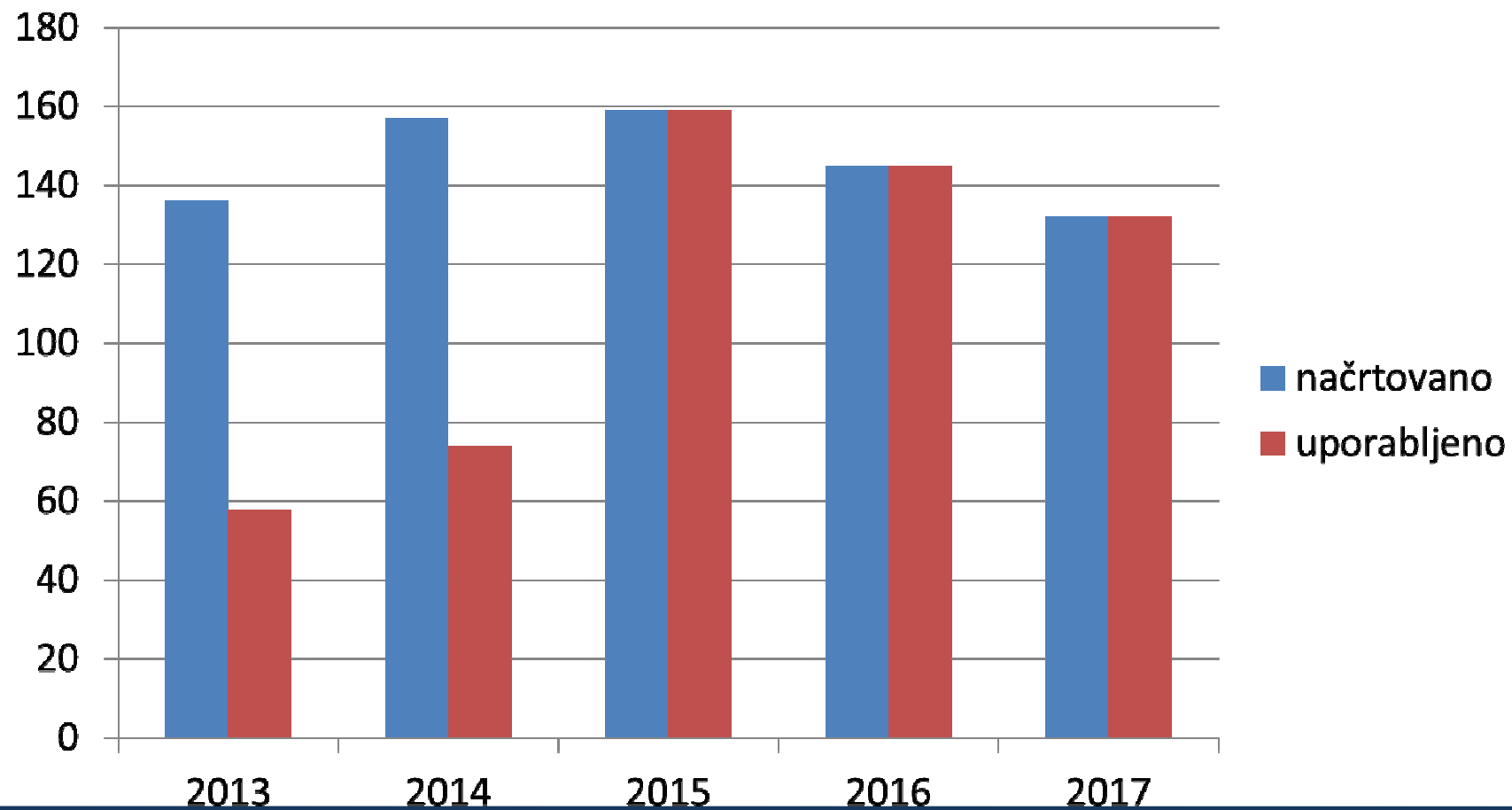
| Leto | LJ-R4 | LJ-R4 in R5 | LJ-R4, R5 in R6A,B,C |
|------|------------|-------------|----------------------|
| 2013 | 108 / 38,5 | 136 / 58 | 27 / 14 |
| 2014 | 302 / 152 | 157 / 74 | 27 / 21 |
| 2015 | 125 / 124 | 159 / 159 | 84 / 82 |
| 2016 | 270 / 217 | 145 / 145 | 31 / 31 |
| 2017 | 265 / 265 | 132 / 132 | 42 / 42 |

Vir: letna poročila odbora; <http://www.mzi.gov.si>



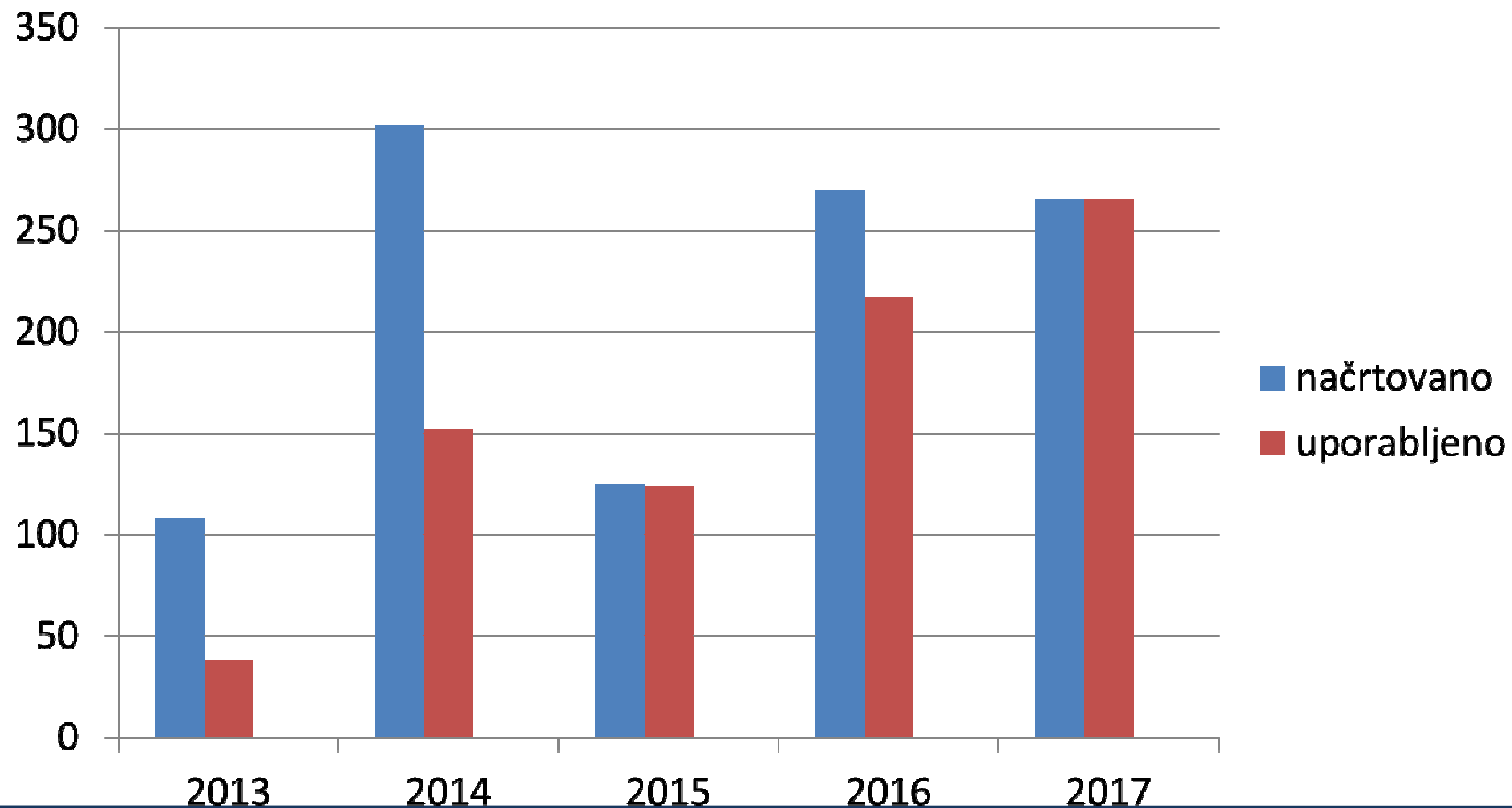


Območje "LJ-R4"





LJ-R4 in LJ- R5 skupaj





POVZETEK STANJA


- Zapiranje ZP po principu „**oken**“
- Prisotnost „**Range kontrole**“ – 126.252 MHz (do višine FL120)
 - **Radijska povezava** (zrak – zemlja, zemlja - zemlja)
 - **Telefonska povezava** (OC SV, KZPS d.o.o., AK Postojna, ...)
 - **Radar kratkega dosega** (kontrola ZP nad območjem usposabljanja)
- Sprememba VFR zračne poti (pred leti)
- **Takojšnje obveščanje** v primeru **predčasne prekinitve** oz. **odpovedi** usposabljanja (KZPS, AK Postojna, Občina Postojna, vzletišče Cerknica, ...)
- Uporaba ZP skladno z **letnim načrtom vaj SV** (mesečni načrti zapor ZP za 2 meseca vnaprej objavljeni na Spletna strani “[slovenska vojska.si](http://slovenska.vojska.si)”; do 22. v mesecu izdani NOTAM-i za naslednji mesec).





UROCONTROL SAAM

OBMOČJA ZP v EVROPI NAMENJENA ZA VOJAŠKE POTREBE



Vir: FABCE MIL areas (AIP+NM CACD Nov 2017)



OBMOČJA ZP v EVROPI NAMENJENA ZA VOJAŠKE POTREBE





RAZPRAVA

