

PODATKI O NOVI PARCELACIJI

Številka stavbe:	0660 - 321	Datum:	10.6.2020
------------------	------------	--------	-----------

Podatki o parcelah

Katastrska občina		Parcela
Ime	Šifra	
STUDENCI	0660	2348/1

Naslov stavbe

Občina	Naselje	Ulica	Hišna številka
Maribor	/	/	/

Višine stavbe

Najnižja točka (H1)	278.2
Najvišja točka (H2)	286.8
Karakteristična višina (H3)	278.2

Podatki o etažah v stavbi

Število etaž	1
Številka pritlične etaže	1

Številka stavbe: 0660 - 321


Datum: 10.6.2020

Prerez stavbe



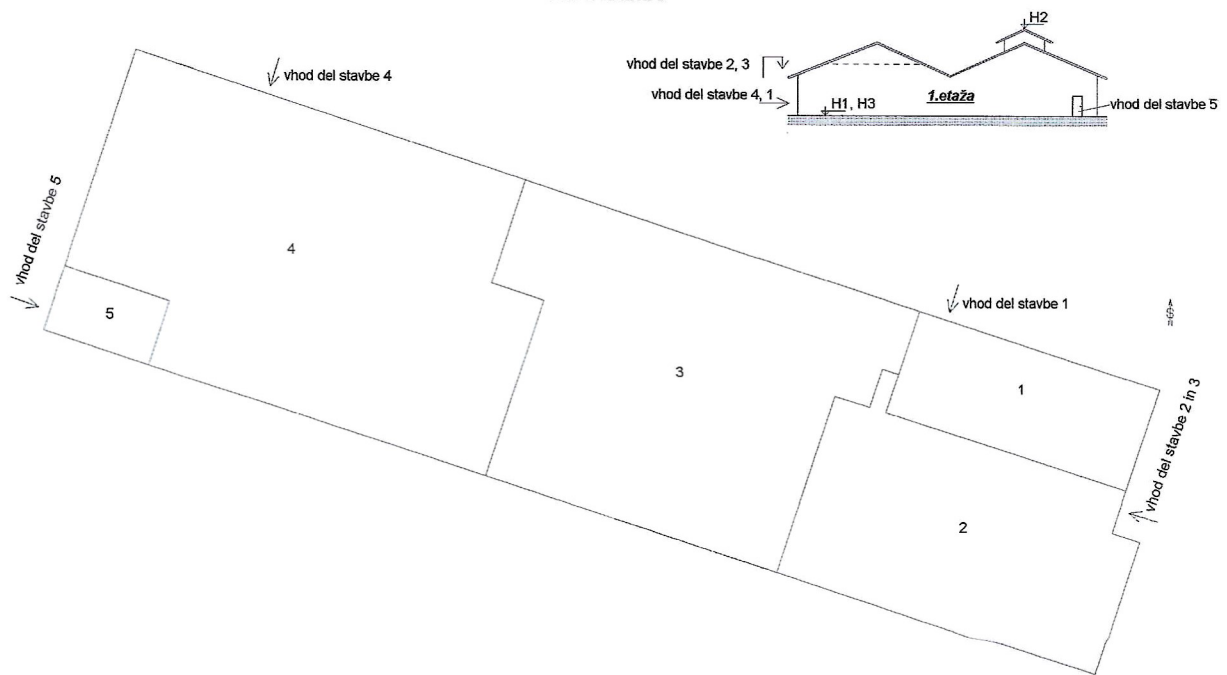
Merilo 1 : 500

Tloris stavbe



Številka stavbe:	0660 - 321	Datum:	10.6.2020
Številka etaže:	1		

Prerez stavbe



Tloris etaže

Merilo 1 : 500

Številka stavbe:	0660 - 321	Datum: 10.6.2020
------------------	------------	------------------

Številka dela stavbe	Številka stanovanja, poslovnega prostora	Številka etaže	Dejanska raba dela stavbe	Površina dela stavbe (m ²)	Naslov dela stavbe Ulica, hišna številka
1	1	1	43 šola, vrtec	246.4	//
2	2	1	43 šola, vrtec	551.3	//
3	3	1	43 šola, vrtec	902.6	//
4	4	1	17 del stavbe za industrijsko rabo	1107.5	//
5	5	1	36 tehnični prostor	63.1	//

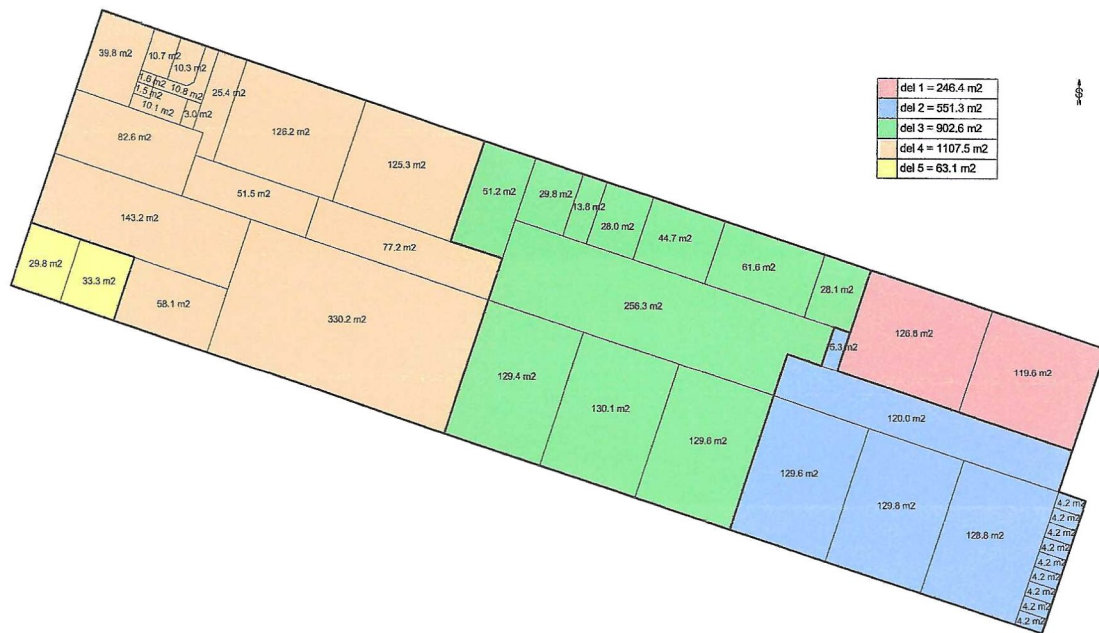
Številka stavbe:	0660 - 321	Datum: 10.6.2020
------------------	------------	------------------

Številka dela stavbe	Vrsta prostora	Površina prostorov (m ²)
1	3 poslovni prostor	246.4
Površina dela stavbe		246.4
2	13 skupni komunikacijski prostor	125.3
	5 proizvodni in skladiščni prostor	37.8
	3 poslovni prostor	388.2
Površina dela stavbe		551.3
3	3 poslovni prostor	584.7
	15 skupne sanitarije	61.6
	13 skupni komunikacijski prostor	256.3
Površina dela stavbe		902.6
4	5 proizvodni in skladiščni prostor	1107.5
Površina dela stavbe		1107.5
5	14 tehnični prostor	63.1
Površina dela stavbe		63.1

Številka stavbe: 0660 - 321

Datum: 10.6.2020

Priloga: Skica prostor



Izračun površin

STROKOVNO POROČILO

Izračun površin:

Stanje pred spremembo						Stanje po spremembi							
št. parcele	površina			urejenost	vrsta rabe	št. parcele	površina			urejenost	vrsta rabe	št. stavbe	način izračuna/opomba
	ha	a	m ²				ha	a	m ²				
2348		39	06	Ni urejena	zps* pred l.2006								brisana
2348			37	Ni urejena	zps* pred l.2006								brisana
						2348/1		31	51	Urejena	ZPS	321	TM
						2348/2		7	92	Ni urejena	zps* pred l.2006	323	R
Skupaj		39	43			Skupaj		39	43	Razlika	0 m2		

2354/2		7	71	Ni urejena	Dvorišče								brisana
						2354/34		2	55	Urejena	Zemljišče	-	TM
						2354/35		2	65	Urejena	Zemljišče	-	TM
						2354/36		2	51	Ni urejena	Zemljišče	-	R
		7	71			Skupaj		7	71	Razlika	0 m2		

2357		17	28	Ni urejena	Dvorišče								brisana
						2357/1		9	52	Ni urejena	Zemljišče	-	R
						2357/2		1	40	Urejena	Zemljišče	-	TM
						2357/3			39	Urejena	Zemljišče	-	TM
						2357/4			77	Urejena	Zemljišče	-	TM
						2357/5		3	43	Urejena	Zemljišče	-	TM
						2357/6			70	Urejena	Zemljišče	-	TM
						2357/7		1	07	Urejena	Zemljišče	-	TM
Skupaj		17	28			Skupaj		17	28	Razlika	0 m2		

STROKOVNO POROČILO

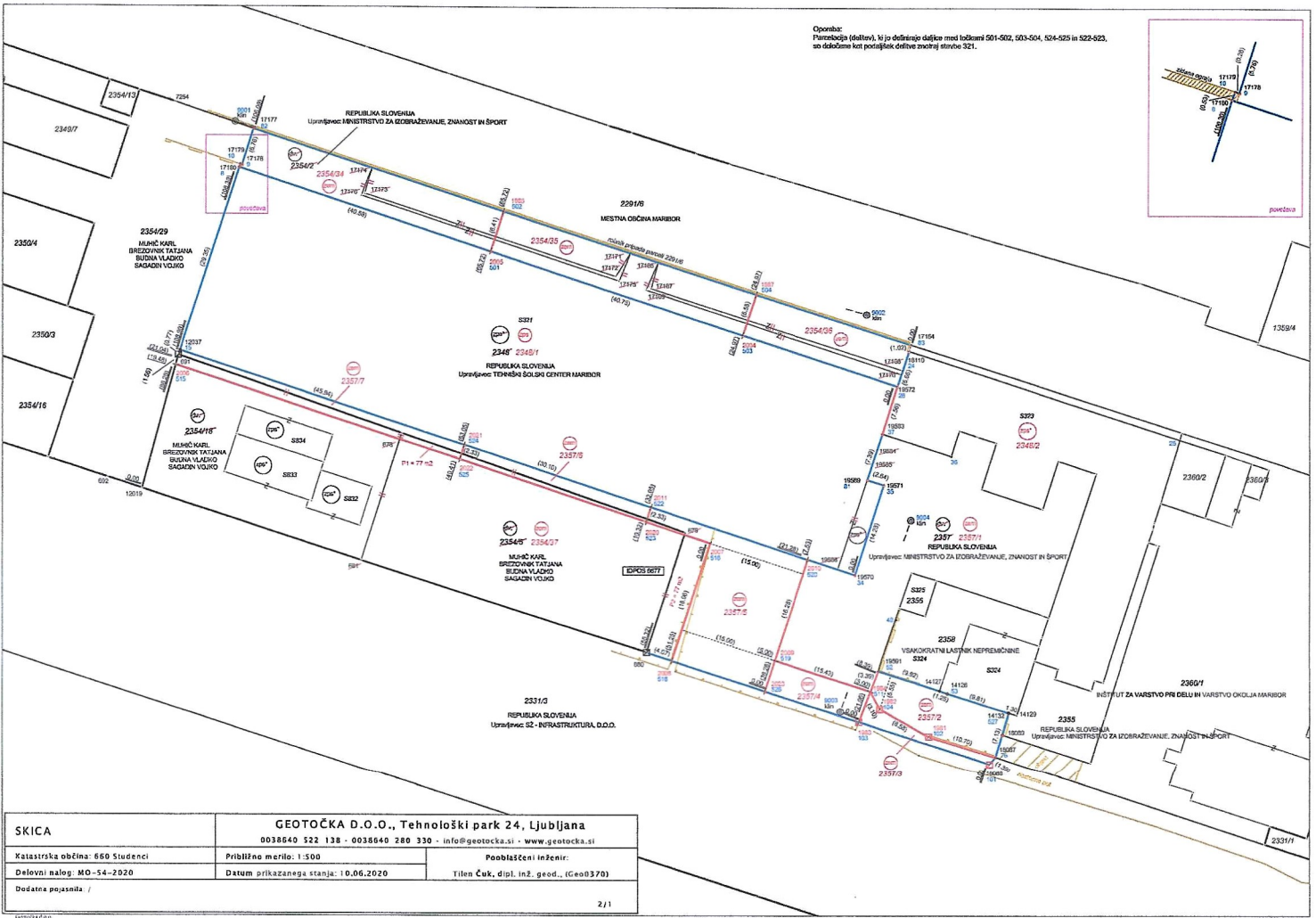
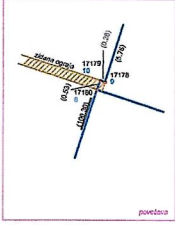
Stanje pred spremembo						Stanje po spremembi							
št. parcele	površina			urejenost	vrsta rabe	št. parcele	površina			urejenost	vrsta rabe	št. stavbe	način izračuna/opomba
	ha	a	m ²				ha	a	m ²				
2354/6		9	08	Ni urejena	Dvorišče								brisana
2354/18			50	Ni urejena	zps* pred l.2006								brisana
2354/18			87	Ni urejena	zps* pred l.2006								brisana
2354/18		5	39	Ni urejena	Dvorišče								brisana
2354/18			63	Ni urejena	zps* pred l.2006								brisana
						2354/37			87	Urejena	zps* pred l.2006	833	P
						2354/37			50	Urejena	zps* pred l.2006	832	P
						2354/37		14	47	Urejena	Zemljišče	-	R
						2354/37			63	Urejena	zps* pred l.2006	834	P
Skupaj		16	47			Skupaj		16	47	Razlika	0 m2		

Legenda načina izračuna:

- TM - površina izračunana iz numeričnih koordinat D96/TM
- R - posebni primer izračuna površine
- P - prevzeta površina

Parcelacija

Opomba:
 Premeščanja (delitev), ki jo definirajo črtnice med točkami 501-502, 503-504, 524-525 in 522-523, so določene kot postojek države znotraj stavbe 321.



SKICA		
GEO TOČKA D.O.O., Tehnološki park 24, Ljubljana		
0038640 522 138 - 0038640 280 330 - info@geotocka.si - www.geotocka.si		
Katastrska občina: 660 Studenci	Približno merilo: 1:500	Pooblaščen inženir:
Delovni nalog: MO-54-2020	Datum prikazanega stanja: 10.06.2020	Tilen Čuk, dipl. inž. geod., (Geo0370)
Dodatna pojasnila: /		
		2/1