



Datum izdelave izpisa: 25.03.2024

IZPIS PODATKOV O PARCELI

Katastrska občina: 661 LIMBUŠ
Parcelna številka: 164/4
Površina parcele: 76 m²
Urejena parcela: urejena
Katastrski dohodek: /
Število bonitetnih točk: /
Omejitve spreminjanja mej parcele: Ne
Parcela skupni del stavbe v etažni lastnini: Ne

| Vrsta dejanske rabe zemljišč na parceli | Delež dejanske rabe zemljišč na parceli |
|---|---|
| poseljena zemljišča tloris stavbe | 100,0 % |

| Vrsta namenske rabe zemljišč na parceli | Delež namenske rabe zemljišč na parceli |
|---|---|
| površine za oddih, rekreacijo in šport | 100,0 % |

Posebni režimi parcele: /
Gozdno gospodarsko območje: /

Upravljalci parcele

| naziv | naslov | matična številka | status |
|---|---|------------------|---------|
| MINISTRSTVO ZA IZOBRAŽEVANJE, ZNANOST IN ŠPORT | Ljubljana, Masarykova cesta 16, 1000 Ljubljana | 2399300000 | Začasen |

Lastništvo parcele

| tip lastnika | naziv | sedež | matična številka /nepremičnina | delež |
|-------------------|---------------------|---|--------------------------------|-------|
| P - pravi lastnik | REPUBLIKA SLOVENIJA | Ljubljana, Gregorčičeva ulica 20, 1000 Ljubljana | 5854814000 | 1/1 |

Stavbe na parceli

| katastrska občina | številka stavbe |
|-------------------|-----------------|
| 661 661 LIMBUŠ | 1483 |




Naslov in prostorske enote



Občina: Maribor
Naselje: Limbuš
Poštni okoliš: Limbuš
Upravna enota: Maribor
Šolski okoliš: OŠ Rada Robiča
Krajevna skupnost: Limbuš
Vaška skupnost: /
Četrtna skupnost: /
Statistična regija: Podravska
Volilna enota DZ: Volilna enota Maribor
Volilni okraj: Volilni okraj Maribor 1
DZ volišče: OŠ R. Robiča, Limbuška c. 62
Lokalna volilna enota: Volilna enota 1
Lokalno volišče: OŠ Rada Robiča, Limbuška c.62

**katastrska občina 661 LIMBUŠ, parcela 164/4**

 Približno 20 m

Legenda oznak

 Parcele 123/47 Številka parcele
 Urejene meje
 Meje katastrskih občin

 Tlorisi stavb 123 Številka stavbe
 Poligoni sestavin delov stavb 123-4 Številka dela stavbe sestavine

Informativno merilo 1 : 500

* Znak zvezdica (*) pred številko parcele pomeni, da gre za stavbno parcelno številko.

* Znak tri zvezdice (***) pomeni, da osebni podatki o fizičnih osebah niso javni

Vse pravice kopiranja in razmnoževanja pridržane, © Geodetska uprava Republike Slovenije

Vir podatkov: Geodetska uprava Republike Slovenije, Javni Vpogled
 Evidenca: Kataster nepremičnin