Digitally signed by Denis Stroligo
DN: c=SI, o=state authorities, ou=web-certificates, givenName=Denis, sn=Stroligo, serialNumber=1237892714014, cn=Denis Stroligo
Reason: Direktor Uradnega lista Republike Slovenije
Date: 2020.03.06 14:55:56 +01'00'

Uradni list Republike Slovenije

Internet: www.uradni-list.si e-pošta: info@uradni-list.si

Št. **14** Ljubljana, petek **6. 3. 2020** ISSN **1318-0576** Leto **XXX**

DRŽAVNI ZBOR

418. Sklep o izvolitvi predsednika Državnega zbora

Na podlagi 84. člena Ustave Republike Slovenije (Uradni list RS, št. 33/91-I, 42/97, 66/00, 24/03, 69/04, 68/06, 47/13 in 75/16) ter 112. in 199. člena Poslovnika državnega zbora (Uradni list RS, št. 92/07 – uradno prečiščeno besedilo, 105/10, 80/13 in 38/17) je Državni zbor na seji 5. marca 2020 sprejel

S K L E P

o izvolitvi predsednika Državnega zbora

Za predsednika Državnega zbora se izvoli Igor Zorčič.

Št. 020-02/20-9/3
Ljubljana, dne 5. marca 2020
EPA 1051-VIII

Državni zbor
Republike Slovenije
Branko Simonovič
podpredsednik

---

419. Sklep o opravljanju funkcije poslanca namesto poslanca, ki opravlja funkcijo predsednika Vlade

Na podlagi tretjega odstavka 82. člena Ustave Republike Slovenije (Uradni list RS, št. 33/91-I, 42/97, 66/00, 24/03, 69/04, 68/06, 47/13 in 75/16), 14. člena Zakona o poslancih (Uradni list RS, št. 112/05 – uradno prečiščeno besedilo, 109/08, 39/11 in 48/12), 13. člena v povezavi s 17. členom in 112. člena Poslovnika državnega zbora (Uradni list RS, št. 92/07 – uradno prečiščeno besedilo, 105/10, 80/13 in 38/17) je Državni zbor na seji 5. marca 2020 sprejel

S K L E P

o opravljanju funkcije poslanca namesto poslanca, ki opravlja funkcijo predsednika Vlade

V času, dokler poslanec Janez (Ivan) Janša opravlja funkcijo predsednika Vlade, opravlja funkcijo poslanca Državnega zbora od današnjega dne Janez Moškrič, rojen 15. 2. 1979, stanujoč Boga vas 2a, Šentvid pri Stični.

Št. 020-02/20-10/7
Ljubljana, dne 5. marca 2020
EPA 1052-VIII

Državni zbor
Republike Slovenije
Branko Simonovič
podpredsednik

VLADA

420. Odločba o imenovanju okrajne državne tožilke na Specializiranem državnem tožilstvu Republike Slovenije

Na podlagi petega odstavka 21. člena Zakona o Vladi Republike Slovenije (Uradni list RS, št. 24/05 – uradno prečiščeno besedilo, 109/08, 38/10 – ZUKN, 8/12, 21/13, 47/13 – ZDU-1G, 65/14 in 55/17) in prvega odstavka 34. člena Zakona o državnem tožilstvu (Uradni list RS, št. 58/11, 21/12 – ZDU-1F, 47/12, 15/13 – ZODPol, 47/13 – ZDU-1G, 48/13 – ZSKZDČEU-1, 19/15, 23/17 – ZSSve in 36/19) ter na predlog ministrice za pravosodje, št. 701-10/2019 z dne 13. 2. 2020, je Vlada Republike Slovenije na 62. redni seji dne 27. 2. 2020 izdala naslednjo

O D L O Č B O

Ksenija Hrastnik, rojena 27. 9. 1981, se imenuje za okrajno državno tožilko na Specializiranem državnem tožilstvu Republike Slovenije.

Št. 70101-5/2020
Ljubljana, dne 27. februarja 2020
EVA 2020-2030-0012

Vlada Republike Slovenije
Marjan Šarec
predsednik

---

421. Odločba o imenovanju okrajne državne tožilke na Okrožnem državnem tožilstvu na Ptuju

Na podlagi petega odstavka 21. člena Zakona o Vladi Republike Slovenije (Uradni list RS, št. 24/05 – uradno prečiščeno besedilo, 109/08, 38/10 – ZUKN, 8/12, 21/13, 47/13 – ZDU-1G, 65/14 in 55/17) in prvega odstavka 34. člena Zakona o državnem tožilstvu (Uradni list RS, št. 58/11, 21/12 – ZDU-1F, 47/12, 15/13 – ZODPol, 47/13 – ZDU-1G, 48/13 – ZSKZDČEU-1, 19/15, 23/17 – ZSSve in 36/19) ter na predlog ministrice za pravosodje, 701-71/2018 z dne 13. 2. 2020, je Vlada Republike Slovenije na 62. redni seji dne 27. 2. 2020 izdala naslednjo

O D L O Č B O

Ivana Klajnšek, rojena 20. 9. 1986, se imenuje za okrajno državno tožilko na Okrožnem državnem tožilstvu na Ptuju.

Št. 70101-4/2020
Ljubljana, dne 27. februarja 2020
EVA 2020-2030-0013

Vlada Republike Slovenije
Marjan Šarec
predsednik

MINISTRSTVA

422. Pravilnik o spremembi Pravilnika o določitvi cen tiskovin, obrazcev, tablic in določenih storitev v postopkih s področja varnosti cestnega prometa

Na podlagi 3. točke prvega odstavka 10. člena, 4. točke prvega odstavka 26. člena ter 5., 7. in 8. točke prvega odstavka 46. člena Zakona o motornih vozilih (Uradni list RS, št. 75/17), druge alineje prvega odstavka 11. člena Zakona o pravilih cestnega prometa (Uradni list RS, št. 82/13 – uradno prečiščeno besedilo, 69/17 – popr., 68/16, 54/17, 3/18 – odl. US in 43/19 – ZVoz-1B) in 7. točke prvega odstavka 14. člena Zakona o voznikih (Uradni list RS, št. 85/16, 67/17, 21/18 – ZNOrg in 43/19) ministrica za infrastrukturo izdaja

P R A V I L N I K
o spremembi Pravilnika o določitvi cen tiskovin, obrazcev, tablic in določenih storitev v postopkih s področja varnosti cestnega prometa

1. člen

V Pravilniku o določitvi cen tiskovin, obrazcev, tablic in določenih storitev v postopkih s področja varnosti cestnega prometa (Uradni list RS, št. 10/19 in 24/19) se Priloga nadomesti z novo Prilogo, ki je kot priloga sestavni del tega pravilnika.

KONČNA DOLOČBA

2. člen

Ta pravilnik začne veljati naslednji dan po objavi v Uradnem listu Republike Slovenije.

Št. 007-16/2020
Ljubljana, dne 25. februarja 2020
EVA 2020-2430-0014

Mag. Alenka Bratušek
ministrica
za infrastrukturo

PRILOGA
»PRILOGA

1. Cene za obrazce v postopkih ugotavljanja skladnosti vozil so:

	Vrsta obrazca	Cena
1.1	Potrdilo o skladnosti za vozilo homologiranega tipa (SA)	4,24 eura
1.2	Potrdilo o skladnosti za posamično odobreno vozilo (SB)	4,24 eura
1.3	Potrdilo o skladnosti za predelano oziroma popravljeno vozilo (SC)	4,24 eura
1.4	Dvojnik potrdila o skladnosti (SD)	4,24 eura
1.5	Soglasje k registraciji (RB)	4,24 eura
1.6	Dvojnik soglasja k registraciji (RD)	4,24 eura
1.7	Dodatni list	3,05 eura

2. Cene za posamezne tiskovine, obrazce in tablice so:

	Vrsta tiskovine, obrazca in tablice	Cena
2.1	Dovoljenje za preskusno vožnjo	0,07 eura
2.1.1	Preskusna tablica (dim. 450 x 100 mm), samolepilna	4,05 eura
2.1.2	Preskusna tablica (dim. 150 x 110 mm), samolepilna	5,20 eura
2.1.3	Preskusna tablica (dim. 520 x 120 mm), trajna	9,32 eura
2.1.4	Preskusna tablica (dim. 150 x 110 mm), trajna	7,69 eura
2.2	Registrska tablica (dim. 520 x 120 mm)	9,32 eura
2.2.1	Registrska tablica (dim. 340 x 220 mm)	10,68 eura
2.2.2	Registrska tablica (dim. 180 x 180 mm)	9,98 eura
2.2.3	Registrska tablica (dim. 150 x 110 mm)	7,69 eura
2.3	Tablica z izbranim delom označbe:	2 x cena serijsko izdelane tablice
2.3.1	Rezervacija izbranega dela označbe registrske tablice:	

2.3.1.1	če je rezerviranih do 10 označb	65,26 eura
2.3.1.2	če je rezerviranih več kot 10 označb v intervalu	27,97 eura
2.4	Vozniško dovoljenje	7,34 eura
2.5	EU Prometno dovoljenje	1,31 eura
2.6	Dovoljenje za učitelja vožnje	7,10 eura
2.7	Dovoljenje za učitelja predpisov	7,10 eura
2.8	Dovoljenje za strokovnega vodjo šole vožnje	7,10 eura
2.9	Parkirna karta za upravičence iz 1. do 6. točke prvega odstavka 66. člena Zakona o pravilih cestnega prometa (oseba z invalidnostjo)	3,66 eura
2.10	Parkirna karta za upravičence iz 7. točke prvega odstavka 66. člena Zakona o pravilih cestnega prometa	4,03 eura
2.11	Ovitek dvodelni	0,06 eura
2.12	Ovitek tridelni	0,07 eura

3. Cene tehničnega pregleda vozila in pregleda tehnične brezhibnosti vozil v cestnem prometu so:

	Vrsta vozila in kategorija	Cena z DDV
3.1	Osebni avtomobil (M_1 - masa do 2.500 kg)* in tovorno vozilo (N_1 - masa do 2.500 kg)*	34,99 eura
3.2	Osebni avtomobil (M_1 - masa nad 2.500 kg)* in tovorno vozilo (N_1 - masa nad 2.500 kg)*	44,08 eura
3.3	Motorno kolo, štirikolo in kolo z motorjem (L)	18,18 eura
3.4	Avtobus (M_2) in tovorno ali vlečno vozilo (N_2)	80,43 eura
3.5	Avtobus (M_3) in tovorno ali vlečno vozilo (N_3)	92,25 eura
3.6	Priklopno vozilo (O_1 in O_2)	23,40 eura
3.7	Priklopno vozilo (O_3 in O_4)	50,90 eura
3.8	Traktor (T, C)	23,63 eura
3.9	Traktorski priklopnik (R)	17,27 eura

(*) masa vozila pomeni maso vozila v stanju, pripravljenem za vožnjo, kot je določena v homologacijskih predpisih glede mer in mas vozil.

4. Cene identifikacije vozila so:

	Vrsta vozila in kategorija	Cena z DDV
4.1	Osebni avtomobil (M_1)	73,20 eura
4.2	Tovorno vozilo (N_1)	73,20 eura
4.3	Motorno kolo, štirikolo in kolo z motorjem (L)	73,20 eura
4.4	Avtobus (M_2) in tovorno ali vlečno vozilo (N_2)	175,01 eura
4.5	Avtobus (M_3) in tovorno ali vlečno vozilo (N_3)	175,01 eura
4.6	Priklopno vozilo (O_1 in O_2)	54,11 eura
4.7	Priklopno vozilo (O_3 in O_4)	92,72 eura
4.8	Traktor (T, C)	73,20 eura
4.9	Traktorski priklopnik (R)	73,20 eura

5. Cene identifikacije in ocene tehničnega stanja vozila so:

	Vrsta vozila in kategorija	Cena z DDV
5.1	Osebni avtomobil (M_1)	97,60 eura
5.2	Tovorno vozilo (N_1)	97,60 eura
5.3	Motorno kolo, štirikolo in kolo z motorjem (L)	97,60 eura
5.4	Avtobus (M_2) in tovorno ali vlečno vozilo (N_2)	214,72 eura
5.5	Avtobus (M_3) in tovorno ali vlečno vozilo (N_3)	214,72 eura
5.6	Priklopno vozilo (O_1 in O_2)	68,75 eura
5.7	Priklopno vozilo (O_3 in O_4)	122,00 eura
5.8	Traktor (T, C)	97,60 eura
5.9	Traktorski priklopnik (R)	97,60 eura

«.

423. Odredba o določitvi roka za vključitev pravnih oseb iz 110.a člena Zakona o javnih financah v sistem enotnega upravljanja s prostimi denarnimi sredstvi

Na podlagi drugega odstavka 110.a člena Zakona o javnih financah (Uradni list RS, št. 11/11 – uradno prečiščeno besedilo, 14/13 – popr., 101/13, 55/15 – ZFisP, 96/15 – ZIPRS1617 in 13/18) in v zvezi s 3. členom Pravilnika o nalaganju prostih denarnih sredstev posrednih uporabnikov državnega in občinskih proračunov ter ožjih delov občin, ki so pravne osebe (Uradni list RS, št. 62/14), minister za finance izdaja

O D R E D B O
o določitvi roka za vključitev pravnih oseb iz 110.a člena Zakona o javnih financah v sistem enotnega upravljanja s prostimi denarnimi sredstvi

1. člen

V sistem enotnega upravljanja s prostimi denarnimi sredstvi na računih, vključenih v sistem enotnega zakladniškega računa, se, v skladu z 68. členom Zakona o javnih financah (Uradni list RS, št. 11/11 – uradno prečiščeno besedilo, 14/13 – popr., 101/13, 55/15 – ZFisP, 96/15 – ZIPRS1617 in 13/18), z dnem začetka veljavnosti te odredbe, vključita:

– Kmetijsko gozdarska zbornica Slovenije Kmetijsko gozdarski zavod Kranj ter

– Dom upokojencev Podbrdo.

2. člen

Pogodbe, ki sta jih pravni osebi iz prejšnjega člena že sklenili za vezavo prostih denarnih sredstev, ostanejo v veljavi do izteka roka, za katerega so bile sklenjene.

KONČNA DOLOČBA

3. člen

Ta odredba začne veljati naslednji dan po objavi v Uradnem listu Republike Slovenije.

Št. 007-72/2020/8
Ljubljana, dne 2. marca 2020
EVA 2020-1611-0017

Dr. Andrej Bertoncelj
minister
za finance

424. Odločba o soglasju k Aktu o ustanovitvi ustanove »Ustanova zDravo jutri«

Ministrstvo za okolje in prostor na podlagi 12. člena Zakona o ustanovah (Uradni list RS, št. 70/05 – uradno prečiščeno besedilo in 91/05 – popr.) in 38.a člena Zakona o državni upravi (Uradni list RS, št. 113/05 – uradno prečiščeno besedilo, 89/07 – odl. US, 126/07 – ZUP-E, 48/09, 8/10 – ZUP-G, 8/12 – ZVRS-F, 21/12, 47/13, 12/14, 90/14 in 51/16) izdaja

O D L O Č B O
o soglasju k Aktu o ustanovitvi ustanove »Ustanova zDravo jutri«

1. Ministrstvo za okolje in prostor izdaja soglasje k Aktu o ustanovitvi ustanove »Ustanova zDravo jutri«, ustanovljene z notarsko listino opr. št. SV 2083/2019 z dne 23. decembra 2019, sestavljeno pri notarki Ines Bukovič, Vita Kraigherja 5, 2000 Maribor.

2. »Ustanova zDravo jutri« – fundacija za ohranitev Drave in družbeni razvoj Maribora, ima sedež na Nazorjevi ulici 21, 2000 Maribor.

3. Namen ustanove je splošno koristen.

4. Ustanovitveno premoženje ustanove znaša 7.500 eurov.

5. Člani prve uprave ustanove so:

– Lozar Leon, Nazorjeva ulica 21, 2000 Maribor;

– Bratuš Mojca, Vinarska ulica 47, 2000 Maribor;

– Kajzer Koletnik Silvestra, Rožna ulica 1, 2312 Orehova vas.

Št. 007-28/2020
Ljubljana, dne 13. februarja 2020
EVA 2020-2550-0011

Simon Zajc
minister
za okolje in prostor

425. Povprečna letna stopnja davka in prispevkov, ki se obračunavajo in plačujejo od plač v Republiki Sloveniji

Na podlagi drugega odstavka 30. člena Zakona o pokojninskem in invalidskem zavarovanju (Uradni list RS, št. 96/12, 39/13, 46/13 – ZIPRS1314-A, 63/13 – ZIUPTDSV, 99/13 – ZSVarPre-C, 101/13 – ZIPRS1415, 111/13 – ZMEPIZ-1, 44/14 – ORZPIZ206, 85/14 – ZUJF-B, 95/14 – ZUJF-C, 95/14 – ZUPPJS15, 97/14 – ZMEPIZ-1A, 31/15 – ZISDU-3, 90/15 – ZIUPTD, 90/15 – ZUPPJS16, 96/15 – ZIPRS1617, 102/15, 80/16 – ZIPRS1718, 88/16 – ZUPPJS17, 23/17, 40/17, 65/17, 71/17 – ZIPRS1819, 28/19, 75/19 – ZIPRS2021 in 75/19) minister za finance objavlja

P O V P R E Č N O L E T N O S T O P N J O
davka in prispevkov, ki se obračunavajo in plačujejo od plač v Republiki Sloveniji

Povprečna stopnja davka in prispevkov, ki se obračunavajo in plačujejo od plač v Republiki Sloveniji, znaša za leto 2019 35,37 %.

Št. 007-47/2020
Ljubljana, dne 28. februarja 2020
EVA 2020-1611-0009

Dr. Andrej Bertoncelj
minister
za finance

DRUGI DRŽAVNI ORGANI IN ORGANIZACIJE

426. Sistemska obratovalna navodila za distribucijski sistem zemeljskega plina za geografsko območje Občine Vrhnika

Na podlagi 268. člena Energetskega zakona (Uradni list RS, št. 60/19 – uradno prečiščeno besedilo), Akta o obvezni vsebini sistemskih obratovalnih navodil za distribucijski sistem

zemeljskega plina (Uradni list RS, št. 61/15) in soglasja Agencije za energijo, št. 73-4/2019-14/262 z dne 30. 1. 2020, družba Javno podjetje Komunalno podjetje Vrhnika, d. o. o., izdaja

SISTEMSKA OBRATOVALNA NAVODILA
za distribucijski sistem zemeljskega plina za geografsko območje Občine Vrhnika

I. SPLOŠNE DOLOČBE

1. člen

(vsebina akta)

(1) Ta akt ureja obratovanje in vodenje distribucijskega sistema zemeljskega plina (v nadaljnjem besedilu: distribucijski sistem) na geografskem območju Občine Vrhnika, na katerem izvaja gospodarsko javno službo operaterja distribucijskega sistema zemeljskega plina Javno podjetje Komunalno podjetje Vrhnika, d. o. o. (v nadaljnjem besedilu: operater distribucijskega sistema).

(2) S tem aktom se določajo zlasti:

1. opredelitev distribucijskega sistema;
2. tehnični in drugi pogoji za varno obratovanje distribucijskega sistema z namenom zanesljive in kakovostne oskrbe z zemeljskim plinom;
3. pogoji za priključitev na distribucijski sistem in način priključitve na distribucijski sistem;
4. način izvajanja dostopa do distribucijskega sistema;
5. način zagotavljanja sistemskih storitev;
6. postopki za obratovanje distribucijskega sistema v kriznih stanjih;
7. splošni pogoji za dobavo in odjem zemeljskega plina;
8. izmenjava podatkov, lastništvo podatkov in odgovornosti za merjenje porabe.

(3) S tem aktom se določajo vloge operaterja distribucijskega sistema, uporabnikov distribucijskega sistema, dobaviteljev zemeljskega plina, končnih odjemalcev zemeljskega plina in drugih oseb, ki so vključene v distribucijo zemeljskega plina po distribucijskem sistemu in uporabljajo storitve operaterja distribucijskega sistema v okviru izvajanja gospodarske javne službe dejavnosti operaterja distribucijskega sistema zemeljskega plina oziroma izvajajo projektiranje, gradnjo ter vzdrževanje distribucijskega sistema.

2. člen

(obseg uporabe akta)

Ta akt se uporablja za vsa pravna razmerja v zvezi z distribucijskim sistemom na geografskem območju Občine Vrhnika, na katerem operater distribucijskega sistema izvaja gospodarsko javno službo.

3. člen

(uporaba podatkov in informacij)

(1) Operater distribucijskega sistema mora predhodno ustrezno seznaniti uporabnike in odjemalce z namenom obdelave osebnih podatkov.

(2) Operater distribucijskega sistema je dolžan varovati zaupnost podatkov in informacij, ki jih pridobi od odjemalca, razen če predpisi zahtevajo, da se podatki objavijo ali posredujejo državnim ali drugim organom.

(3) Pridobljene osebne podatke odjemalcev je dolžan operater distribucijskega sistema uporabljati skladno s predpisi, ki urejajo varstvo osebnih podatkov.

(4) Osebne podatke odjemalca operater distribucijskega sistema shranjuje, dokler je to potrebno za dosego namena, zaradi katerega so se zbirali ali nadalje obdelovali.

4. člen

(pogodbeno urejanje razmerij)

(1) Pogodbe, ki jih sklepa operater distribucijskega sistema z osebami iz tretjega odstavka 1. člena tega akta, morajo biti v skladu s predpisi EU, zakoni, drugimi predpisi, splošnimi akti Agencije za energijo (v nadaljnjem besedilu: agencija) ter tem aktom.

(2) Če se ta akt sklicuje na druge akte operaterja distribucijskega sistema (tehnični normativi, operativna navodila in podobno), takšni akti neposredno zavezujejo druge osebe le, če gre za akte, izdane po javnem pooblastilu, sicer pa v primeru, če je tako navedeno v pogodbi, sklenjeni s to osebo, ali v splošnih pogojih, ki se nanašajo na takšno pogodbo, vključno s tem aktom.

5. člen

(pomen izrazov)

(1) Izrazi, uporabljeni v tem aktu, pomenijo:

1. distribucija pomeni transport zemeljskega plina po lokalnih ali regionalnih plinovodnih omrežjih z namenom oskrbe odjemalcev, razen dobave;
2. distribucijski plinovod pomeni plinovod, po katerem poteka distribucija od prevzemnega mesta do priključnega mesta na omrežju;
3. dnevno merjeni pomeni, da se predana količina zemeljskega plina meri dnevno;
4. dobava zemeljskega plina pomeni prodajo odjemalcem, tudi nadaljnjo prodajo zemeljskega plina;
5. dobavitelj pomeni pravno ali fizično osebo, ki opravlja dejavnost dobave zemeljskega plina;
6. energija je v enoti (kWh) izražena toplotna energija, ki se sprosti pri zgorevanju zemeljskega plina in se izračuna na podlagi količine in kurilnosti zemeljskega plina;
7. glavna plinska zaporna pipa je zaporni element na koncu priključka stavbe, s katerim zapremo distribucijo zemeljskega plina za eno ali več stavb oziroma objektov;
8. gospodinjski odjemalec je odjemalec, ki kupuje zemeljski plin za lastno rabo v gospodinjstvu, kar izključuje opravljanje gospodarske, trgovske ali poklicne dejavnosti;
9. imetnik soglasja za priključitev je uporabnik sistema, v korist katerega je bilo izdano soglasje za priključitev na distribucijski sistem;
10. končni odjemalec pomeni odjemalca, ki ima sklenjeno pogodbo o dobavi in kupuje zemeljski plin za svojo lastno rabo;
11. kurilnost pomeni zgornjo kurilnost ali zgornjo kalorično vrednost zemeljskega plina, to je množina toplote, ki se sprosti pri popolnem zgorevanju zemeljskega plina z zrakom, kjer voda popolnoma kondenzira. Podaja se v enoti kWh/m^3 pri temperaturi zgorevanja 25 °C in pri temperaturi zemeljskega plina 0 °C ter pri standardnem tlaku 1,01325 bar;
12. lastnik odjemnega mesta (v nadaljnjem besedilu: lastnik) je lastnik stavbe oziroma objekta, na katerega ali za katerega je nameščeno odjemno mesto;
13. mali poslovni odjemalec je negospodinjski odjemalec zemeljskega plina, katerega predvidena povprečna letna poraba ne presega 100.000 kWh;
14. merilna oprema (v nadaljnjem besedilu: merilna naprava) obsega najmanj plinomer, v primerih prigrajenega korektorja in tarifne spominske enote pa sta sestavni del merilne opreme;
15. napredni merilni sistem pomeni elektronski sistem, ki lahko meri porabo zemeljskega plina, ob čemer doda več informacij kot običajna merilna naprava ter lahko pošilja in prejema podatke z uporabo elektronske komunikacije;
16. nesorazmerni stroški pomenijo del celotnih stroškov, ki jih v zvezi s priključitvijo na distribucijski sistem krije uporabnik sistema, in sicer v takšni višini, ki zagotavlja ekonomsko upravičenost naložbe v nov priključek ali povečanje zmogljivosti ali povečanje obsega obstoječega sistema ali kombinacijo navedenega za navedeno priključitev, pri čemer se upošteva predviden obseg uporabe;

17. normni kubični meter (Nm^3) je količina zemeljskega plina v volumnu enega kubičnega metra pri absolutnem tlaku 1,01325 bar in temperaturi 0 °C;

18. notranja plinska napeljava je napeljava z vso opremo, od glavne plinske zaporne pipe do vključno plinskih trošil oziroma odvoda dimnih plinov;

19. nujna oskrba je oskrba z zemeljskim plinom, do katere je na podlagi Energetskega zakona (Uradni list RS, št. 60/19 – uradno prečiščeno besedilo; v nadaljnjem besedilu: EZ-1) in tega akta upravičen ranljivi odjemalec;

20. odjemalec pomeni trgovca, končnega odjemalca zemeljskega plina ali podjetje plinskega gospodarstva, ki kupuje zemeljski plin;

21. odjemno mesto pomeni mesto na distribucijskem sistemu, kjer končni odjemalec odjema zemeljski plin, ali mesto, na katerem se izvajajo meritve ali drug način ugotavljanja količin zemeljskega plina za končnega odjemalca;

22. odjemna skupina je skupina, v katero operater distribucijskega sistema razvrsti posamezno odjemno mesto končnega odjemalca glede na letno predvideno distribuirano količino;

23. odorizacija pomeni dodajanje odorirnega sredstva zemeljskemu plinu, s čimer se doseže, da zemeljski plin dobi značilen in prepoznaven vonj;

24. omrežnina pomeni znesek, ki ga je za uporabo sistema zemeljskega plina dolžan plačati uporabnik sistema in ki se izračuna na podlagi tarifnih postavk omrežnine in obsega uporabe tega sistema;

25. pogodba o dostopu je pogodba, s katero se uredi odnos med operaterjem distribucijskega sistema in uporabnikom distribucijskega sistema v zvezi z dostopom do distribucijskega sistema;

26. pogodba o dobavi plina pomeni pogodbo za dobavo zemeljskega plina, ki ne vključuje izvedenih finančnih instrumentov za trgovanje s plinom;

27. pogodbena zmogljivost pomeni zmogljivost v kWh/dan, ki jo je operater distribucijskega sistema v skladu s pogodbo o dostopu dodelil uporabniku sistema;

28. prevzemno mesto je točka na distribucijskem sistemu, v kateri operater distribucijskega sistema prevzame v distribucijo dogovorjene količine zemeljskega plina;

29. priključek pomeni plinovod, ki je namenjen povezavi distribucijskega plinovoda in odjemnega mesta ter se začne na priključnem mestu na omrežju in konča s priključnim mestom uporabnika neposredno za glavno plinsko zaporno pipo;

30. priključno mesto na omrežju pomeni točko na distribucijskem sistemu, kjer je oziroma bo priključen priključek uporabnika;

31. priključno mesto uporabnika pomeni točko na koncu priključka neposredno za glavno plinsko zaporno pipo, gledano iz smeri distribucijskega sistema proti uporabniku, kjer je oziroma bo priključena notranja plinska napeljava uporabnika;

32. ranljivi odjemalec je gospodinjski odjemalec, ki si zaradi svojih premoženjskih razmer, dohodkov in drugih socialnih okoliščin ter bivalnih razmer ne more zagotoviti drugega vira energije za ogrevanje, ki bi mu povzročil enake ali manjše stroške za ogrevanje;

33. tehnična zmogljivost pomeni največjo možno zmogljivost plinovoda;

34. tehnične zahteve so zahteve, ki jih je treba upoštevati pri načrtovanju, gradnji in vzdrževanju distribucijskih plinovodov, priključkov, notranjih plinskih napeljav ter drugih delov distribucijskega sistema. Tehnične zahteve so dostopne na spletni strani ODS;

35. uporabnik pomeni pravno ali fizično osebo, ki dobavlja v distribucijski sistem ali ki se ji dobavlja iz distribucijskega sistema, oziroma osebo, ki želi svoje stavbe in naprave priključiti na distribucijski sistem in se v tem aktu uporablja kot splošen pojem za uporabnika sistema;

36. varovalni pas je zemljiški pas, ki v širini 5 m poteka na vsaki strani plinovoda, merjeno od njegove osi. V varovalnem pasu se smejo načrtovati in graditi drugi objekti, naprave in napeljave ter izvajati dela, ki bi lahko vplivala na varnost obratovanja distribucijskega sistema le ob določenih pogojih in na določeni oddaljenosti od plinovodov in objektov distribucijskega sistema glede na njihovo vrsto in namen;

37. zaplinjanje oziroma uplinjanje pomeni zapolnitev plinovoda, notranje plinske napeljave, plinskih postrojenj z zemeljskim plinom.

(2) Drugi izrazi, ki v tem aktu niso opredeljeni, imajo enak pomen, kot ga določa EZ-1.

II. OPREDELITEV DISTRIBUCIJSKEGA SISTEMA

1. **Opredelitev distribucijskega sistema**

6. člen

(opredelitev distribucijskega sistema)

(1) Distribucijski sistem obsega distribucijski sistem od prevzemnega mesta do priključnega mesta uporabnika ter vse objekte in naprave, s katerimi se opravljajo sistemske storitve.

(2) Distribucijski sistem sestavljajo:

– distribucijski plinovodi in priključki, vključno s fitingi (npr. reducirni kosi, T-kosi), armaturami (npr. zaporni elementi, sifoni), raznimi konstrukcijami (npr. razdelilni kosi, lovilniki delcev);

– elementi katodne zaščite (npr. anodno ležišče, merilna mesta, kabelski razvod in naprave);

– odorirne naprave;

– regulacijske, merilne in merilno regulacijske postaje in

– objekti in naprave (npr. merilne naprave, kompenzatorji, regulatorji tlaka, črpalke, kompresorji), potrebne za delovanje distribucijskega sistema.

(3) Sestavni del distribucijskega sistema so tudi stvarne in druge pravice na nepremičninah, potrebne za gradnjo, rekonstrukcijo, razvoj, obratovanje, nadzor in vzdrževanje objektov, naprav in omrežij iz prejšnjega odstavka.

(4) Meja med distribucijskim sistemom in notranjo plinsko napeljavo pomeni točko na koncu priključka neposredno za glavno plinsko zaporno pipo, kjer je oziroma bo priključena notranja plinska napeljava uporabnika.

2. **Pravni status distribucijskega sistema**

7. člen

(lastništvo distribucijskega sistema)

(1) Operater distribucijskega sistema je lastnik distribucijskega sistema. Če operater distribucijskega sistema ni lastnik distribucijskega sistema ali njegovega dela, mora imeti z lastnikom sklenjeno pogodbo, na podlagi katere mu je omogočeno, da učinkovito opravlja svoje naloge po EZ-1 in tem aktu.

(2) Priključki, kot del distribucijskega sistema, so v lasti lastnikov odjemnega mesta.

III. TEHNIČNI IN DRUGI POGOJI ZA VARNO OBRATOVANJE DISTRIBUCIJSKEGA SISTEMA Z NAMENOM ZANESLJIVE IN KAKOVOSTNE OSKRBE Z ZEMELJSKIM PLINOM

1. **Zagotavljanje varnega, zanesljivega in učinkovitega obratovanja distribucijskega sistema**

8. člen

(splošne obveznosti operaterja distribucijskega sistema)

(1) Operater distribucijskega sistema zagotavlja varno, zanesljivo in učinkovito obratovanje distribucijskega sistema z ustreznim načrtovanjem, gradnjo in vzdrževanjem sistema in druge opreme, s skrbnim upravljanjem in izvajanjem nadzora nad distribucijskim sistemom ter nadziranjem vseh posegov

v varovalnem pasu distribucijskih plinovodov, skladno z vsakokrat veljavnimi pogoji ter posebnimi varnostnimi ukrepi, ki jih skladno z določbami EZ-1 predpiše minister, pristojen za energijo.

(2) Ne glede na druge določbe tega akta operater distribucijskega sistema izvede vse potrebne organizacijske in druge ukrepe, da omogoči čim hitrejše ugotavljanje motenj v obratovanju distribucijskega sistema, njihovo odpravo in ukrepe za obratovanje do odprave motenj. Operater distribucijskega sistema svojo organiziranost in delovanje opravlja tako, da lahko neprekinjeno sprejema prijave uporabnikov distribucijskega sistema o motnjah obratovanja distribucijskega sistema.

(3) Operater distribucijskega sistema je dolžan pri opravljanju svoje dejavnosti s skrbnostjo dobrega gospodarja neprestano skrbeti za največjo mero varnosti obratovanja distribucijskega sistema.

9. člen

(izvajanje aktivnosti za zagotovitev varnega in zanesljivega obratovanja)

Za zagotovitev varnega in zanesljivega obratovanja distribucijskega sistema je operater distribucijskega sistema dolžan izvajati naslednje aktivnosti:

1. vzdrževanje distribucijskega plinovoda;
2. redna, izredna (intervencijska) in nepredvidena popravila, adaptacije in rekonstrukcije distribucijskega plinovoda;
3. zaščito distribucijskega plinovoda pred mehanskimi, električnimi in kemičnimi vplivi;
4. sistemsko kontrolo distribucijskega sistema;
5. nadzor nad trasami in nad aktivnostmi tretjih oseb v varovalnem pasu distribucijskih sistemov, skladno z vsakokrat veljavnimi pogoji ter posebnimi varnostnimi ukrepi, ki jih skladno z določbami EZ-1 predpiše minister, pristojen za energijo;
6. servisiranje naprav in opreme.

10. člen

(zavarovanje)

Operater distribucijskega sistema mora kot dober gospodar skleniti zavarovalne pogodbe za zavarovanje tveganj, ki so povezana z izvrševanjem izvajanja dejavnosti operaterja. Obseg in vsota zavarovanj morata vključevati tudi strojelomno in požarno zavarovanje, zavarovanje odgovornosti operaterja za neposredno škodo, povzročeno tretjim osebam in ostala zavarovanja.

11. člen

(obveznosti uporabnikov distribucijskega sistema)

(1) Uporabniki distribucijskega sistema so dolžni s skrbnostjo dobrega gospodarja neprestano skrbeti za največjo mero varnosti energetskih objektov, naprav in napeljav.

(2) Uporabniki so dolžni enkrat letno izvesti kontrolni vizualni pregled notranje plinske napeljave skladno s kontrolnim listom, ki je na voljo na spletni strani in sedežu operaterja distribucijskega sistema. Pregled lahko po naročilu uporabnika izvede tudi pooblaščeni izvajalec.

(3) Operater distribucijskega sistema s priključitvijo notranje plinske napeljave uporabnikov distribucijskega sistema na distribucijski sistem ne prevzema odgovornosti za tehnično brezhibno in varno obratovanje te napeljave.

(4) Uporabnik distribucijskega sistema je dolžan zagotoviti operaterju distribucijskega sistema za izvrševanje obveznosti operaterja distribucijskega sistema prost dostop do priključkov, regulatorjev tlaka, plinomerov oziroma merilnih naprav, korektorjev in plinskih filtrov, s katerimi upravlja operater distribucijskega sistema.

(5) Uporabnik distribucijskega sistema, ki zaradi višje sile, nepredvidenih vzdrževalnih del, motenj na odjemnem mestu ali drugih razlogov ne more izvrševati pravic dostopa do distribucijskega sistema, je ob nastopu takih razmer dolžan o tem takoj obvestiti operaterja distribucijskega sistema.

(6) Uporabnik mora zagotoviti, da se notranja plinska napeljava uporablja na način, da niso možne motnje na drugih notranjih plinskih napeljavah in da ni motečih posledic za naprave operaterja distribucijskega sistema.

(7) Uporabnik mora v primeru ugotovljenih poškodb, okvar ali netesnosti priključka, distribucijskega plinovoda ali naprav iz tega člena (npr. plinomer, korektor, regulator tlaka oziroma merilna naprava) takoj obvestiti operaterja distribucijskega sistema.

(8) Uporabnik mora operaterju distribucijskega sistema omogočiti dostop do naprav, ki omogočajo izpolnjevanje pravic in obveznosti operaterja distribucijskega sistema, in sicer:

– odčitavanje, menjava in vzdrževanje merilnih naprav;
– vzdrževanje naprav operaterja distribucijskega sistema;
– evidentiranje plinskih trošil.

(9) Uporabniki distribucijskega sistema so dolžni s skrbnostjo dobrega gospodarja z največjo mero skrbnosti spoštovati pogodbene obveznosti (pogodba o priključitvi, pogodba o dostopu). Predvsem morajo zagotoviti, da izpolnjevanje pogodb operaterju distribucijskega sistema ni oteženo (dostop do objektov in naprav; sporočanje točnih podatkov in morebitnih sprememb pogodbenih strank ter podobno), in preprečiti morebitne zlorabe sistema (na odjemnih mestih, merilnih napravah, priključkih in ostalih napravah, na katere se nanašajo navedene pogodbe), vključno s posegi tretjih oseb (neupravičen odjem in podobno).

(10) Če uporabnik distribucijskega sistema operaterju distribucijskega sistema ne omogoči dostopa do naprav iz tega člena oziroma operaterju distribucijskega sistema ni omogočeno izpolnjevanje pravic in obveznosti, operater distribucijskega sistema o tem obvesti uporabnika, lastnika oziroma imetnika soglasja. Ta je dolžan takoj po prejemu obvestila operaterju distribucijskega sistema sporočiti stanje merilne naprave ter najkasneje v roku 15 dni od prejema obvestila kontaktirati operaterja distribucijskega sistema ter mu omogočiti dostop do naprav zaradi izvedbe storitve oziroma omogočiti izpolnjevanje pravic in obveznosti. Če tega ne stori, operater distribucijskega sistema začne postopek za odklop uporabnika.

12. člen

(ukrepanje v primeru ogroženosti distribucijskega sistema)

(1) Operater distribucijskega sistema mora v primeru ogroženosti distribucijskega sistema nemudoma in v najkrajšem možnem času ustrezno zavarovati sistem pred tveganji, povezanimi z varnostjo sistema, obratovanjem sistema, življenjem ali zdravjem ljudi in premoženjem, oziroma popraviti in odpraviti vse poškodbe in okvare, do katerih pride na distribucijskem sistemu.

(2) Vse informacije o motnjah v delovanju, poškodbah ali okvarah na distribucijskem sistemu ter o nenadnih dogodkih, ki lahko vplivajo na delovanje distribucijskega sistema ali njegovega dela, mora uporabnik, ki je te dogodke zaznal, nemudoma sporočiti operaterju distribucijskega sistema (dežurni službi).

13. člen

(ukrepanje v primeru poškodb, motenj in okvar)

(1) Operater distribucijskega sistema mora v najkrajšem možnem času popraviti in odpraviti vse poškodbe in okvare, ki se pojavijo na distribucijskem sistemu.

(2) Za zagotavljanje varnega, zanesljivega in učinkovitega obratovanja distribucijskega sistema operater distribucijskega sistema zagotavlja službo stalne pripravljenosti 24 ur na dan in v primeru nevarnosti za premoženje in zdravje ter življenje ljudi nemudoma izvede vse možne posege na distribucijskem sistemu.

(3) Če pride do poškodbe, motnje ali okvare na distribucijskem sistemu zaradi višje sile ali ravnanja tretjih oseb in operater distribucijskega sistema ravna v skladu s tem aktom in drugimi predpisi ter splošnimi akti, ni odškodninsko odgovoren zaradi začasne omejitve ali prekinitve distribucije zemeljskega

plina, če ni drugih temeljev za obstoj odškodninske odgovornosti po splošnih pravilih obligacijskega prava.

2. Nadzor in zavarovanje distribucijskega sistema

14. člen

(nadzor distribucijskega sistema)

Operater distribucijskega sistema zagotavlja reden nadzor nad distribucijskim sistemom ter redno pregleduje varovalne pasove distribucijskega sistema.

15. člen

(nadzor pri gradnji in obnovi distribucijskega sistema)

(1) Operater distribucijskega sistema ima zaradi zagotovitve zanesljivega delovanja distribucijskega sistema izključno pravico nadzora nad gradnjo oziroma obnovo distribucijskega sistema na stroške investitorja gradnje.

(2) Pred začetkom projektiranja ali poseganja v prostor je dolžan projektant, izvajalec del ali investitor gradnje pridobiti podatke iz Zbirnega katastra gospodarske javne infrastrukture.

3. Zagotavljanje uravnoteženih obratovalnih razmer v distribucijskem sistemu

16. člen

(uravnotežene obratovalne razmere)

(1) Operater distribucijskega sistema skrbi za uravnotežene obratovalne razmere v distribucijskem sistemu.

(2) Za potrebe upravljanja distribucijskega sistema in obračuna storitev ter ugotavljanja količin zemeljskega plina, ki je bil prevzet v distribucijski sistem oziroma predan iz njega, morajo biti na vseh prevzemnih in odjemnih mestih ustrezne merilne naprave, do katerih mora imeti operater distribucijskega sistema prost in nemoten dostop.

4. Vzdrževanje distribucijskega sistema

17. člen

(načrti vzdrževanja)

(1) Učinkovito vzdrževanje distribucijskih sistemov zagotavlja operater distribucijskega sistema z izdelavo letnih načrtov vzdrževanja s popisom predvidenih del in posegov.

(2) Če je zaradi izrednih dogodkov, na katere operater distribucijskega sistema nima vpliva, treba izvesti določena vzdrževalna dela na distribucijskem sistemu, se le-ta izvedejo tudi, če niso predvidena v načrtu vzdrževanja.

18. člen

(vzdrževalna dela)

(1) Za zagotovitev varnega in zanesljivega obratovanja distribucijskega sistema je operater distribucijskega sistema dolžan izvajati načrtovana in druga potrebna vzdrževalna dela.

(2) V primeru motenj ali okvar na distribucijskem sistemu, ki vplivajo ali bi lahko vplivale na njegovo varno in zanesljivo obratovanje, operater distribucijskega sistema izvede izredna in nepredvidena dela za zagotovitev nemotenega in zanesljivega delovanja distribucijskega sistema v najkrajšem možnem času.

(3) Operater distribucijskega sistema je dolžan redno vzdrževati objekte in naprave distribucijskega sistema tako, da je ves čas ohranjena njegova funkcionalna in obratovalna usposobljenost in varnost delovanja v času dobe koristnosti distribucijskega sistema (redno vzdrževanje). Redna vzdrževalna dela zajemajo popravila na osnovnih sredstvih, ki ne pomenijo povečanja dobe koristnosti, vrednosti ali zmogljivosti osnovnih sredstev, ampak le ohranjajo zanesljivost, varnost, učinkovitost in zmogljivost v predvideni dobi koristnosti.

(4) Operater distribucijskega sistema je dolžan izvesti posodobitve distribucijskega sistema s tem, da ga občasno obnovi, zamenja iztrošene sestavne dele in/ali spremeni njegovo konstrukcijo in s tem podaljša dobo obratovanja in/ali izboljša značilnosti obratovanja distribucijskega sistema (redno investicijsko vzdrževanje). Redna investicijska vzdrževalna dela zajemajo zamenjavo ali preureditve oziroma obnovo obstoječih osnovnih sredstev, ki pomenijo povečano zanesljivost, varnost, učinkovitost in zmogljivost ali podaljšanje predvidene dobe koristnosti distribucijskega sistema.

(5) Dela iz tega člena obsegajo predvsem:

1. zaščito pred mehanskimi, električnimi in kemičnimi vplivi;
2. preventivne preglede;
3. popravila in rekonstrukcije distribucijskega sistema;
4. vzdrževanje distribucijskega sistema;
5. nadzor nad trasami in nad aktivnostmi tretjih oseb v varovalnem pasu;
6. servisiranje in zamenjavo opreme.

(6) Pred izvedbo del iz tega člena, ki povzročijo začasno omejitev ali prekinitev distribucije plina, mora operater distribucijskega sistema obvestiti uporabnike skladno z EZ-1.

(7) Operater distribucijskega sistema ne odgovarja za škodo, ki uporabniku distribucijskega sistema nastane zaradi začasne omejitve ali prekinitve distribucije zemeljskega plina, če ni drugih temeljev za obstoj odškodninske odgovornosti po splošnih pravilih obligacijskega prava.

(8) V primeru izvajanja del iz tega člena na objektih in napravah, ki niso v lasti operaterja distribucijskega sistema, se povračilo stroškov dogovori s pogodbo, sklenjeno z lastnikom teh naprav.

19. člen

(pravice in obveznosti pri rednih vzdrževalnih delih na distribucijskem sistemu)

(1) Operater distribucijskega sistema sme začasno prekiniti distribucijo zaradi predvidenih rednih del, vzdrževanj, pregledov, rekonstrukcij, preizkusov ali kontrol meritev ter razširitve distribucijskega sistema.

(2) Redna dela je operater distribucijskega sistema dolžan opraviti v času, ki je nujno potreben, da se delo opravi, in izbrati čas, ki čim manj prizadene končne odjemalce (praviloma ne v času, ko je pričakovati večjo porabo zemeljskega plina).

20. člen

(pravice in obveznosti pri izrednih nepredvidenih delih na distribucijskem sistemu)

(1) V primeru okvar na distribucijskem sistemu, vključno s priključkom, ki nastanejo zaradi razlogov, na katere operater distribucijskega sistema ne more vplivati in povzročijo motnje v delovanju distribucijskega sistema, mora operater distribucijskega sistema v najkrajšem možnem času izvesti izredna nepredvidena dela za zagotovitev nemotenega ter zanesljivega delovanja distribucijskega sistema oziroma organizirati potrebna popravila za vzpostavitev uravnoteženega delovanja.

(2) V primeru iz prejšnjega odstavka lahko operater distribucijskega sistema, če je to nujno potrebno zaradi varnosti, za čimprejšnjo vzpostavitev nemotenega delovanja ali zaradi drugih upravičenih razlogov začasno omeji ali prekine distribucijo zemeljskega plina.

21. člen

(predvidena dela na distribucijskem sistemu)

(1) Predvidena dela je operater distribucijskega sistema dolžan opraviti v času, ki je nujno potreben, da se delo opravi, in izbrati čas, ki čim manj prizadene uporabnike distribucijskega sistema. Za izbiro primernega časa lahko operater distribucijskega sistema od uporabnikov distribucijskega sistema zahteva podatke o predvideni uporabi distribucijskega sistema.

(2) Operater distribucijskega sistema mora o predvidenem odklopu pravočasno obvestiti uporabnika in/ali končnega

odjemalca v pisni obliki ali na drug oseben način skladno z določbami 9. oddelka IV. poglavja tega akta. V primeru večjega števila odjemalcev in če osebno obveščanje ni stroškovno učinkovito, pa v sredstvih javnega obveščanja in na spletu vsaj 48 ur pred odklopom.

(3) Če je operater distribucijskega sistema pozvan, da izvede na distribucijskem sistemu določena dela zaradi potrebe tretjih oseb, izvede ta dela na njihove stroške po predhodni presoji upravičenosti zahtevanih del in vpliva predvidenih del na uporabnike distribucijskega sistema. Operater distribucijskega sistema o izvedbi del sklene ustrezno pogodbo.

(4) Sklenitev pogodbe iz prejšnjega odstavka je pogoj za izvedbo del iz prejšnjega odstavka. Pogodba mora določati tudi odgovornost glede stroškov v povezavi z motnjami pri oskrbi, do katerih lahko pride zaradi izvedbe del.

5. **Tehnične zahteve za distribucijski sistem**

22. člen

(splošne določbe)

(1) Pri umeščanju v prostor, projektiranju in graditvi objektov, ki sestavljajo distribucijski sistem, kot tudi pri njihovem opremljanju z napravami, preskušanju, obratovanju in obnavljanju, je treba upoštevati najboljše ekonomsko še upravičene rešitve in tehnologije, tako da so v največji možni meri zagotovljene varnost, zanesljivost in učinkovitost distribucijskega sistema.

(2) Pri izvajanju aktivnosti iz prejšnjega odstavka se zaradi poenotenja opreme, dimenzij cevi ter zapornih elementov, materialov, načinov izvedbe, geodetskih posnetkov in drugih elementov distribucijskega sistema uporabljajo tudi Tehnične zahteve operaterja distribucijskega sistema, ki so objavljene na spletni strani operaterja distribucijskega sistema.

23. člen

(opustitev obratovanja dela distribucijskega sistema)

(1) Če del distribucijskega sistema ni potreben za izvajanje distribucije zemeljskega plina, ga lahko operater distribucijskega sistema opusti.

(2) Operater distribucijskega sistema opustitev dela distribucijskega sistema izvede tako, da:

– opuščenega dela distribucijskega sistema fizično ne odstrani, temveč ga z ustreznimi tehničnimi ukrepi zavaruje in s tem omogoči njegovo ohranitev v čim večji meri ali

– fizično odstrani opuščeni del distribucijskega sistema, če je odstranitev potrebna zaradi izvedbe dopustnih in načrtovanih prostorskih ureditev oziroma zaradi varovanja okolja. V primeru opuščenega priključka soglasje lastnika priključka ni potrebno.

(3) Priključek, ki ga operater distribucijskega sistema opusti in fizično odstrani, se praviloma prekine na priključnem mestu na omrežju. Pri tem je treba odstraniti tudi vse vidne dele priključka v oziroma na objektu ali stavbi. Odstranitev izvede ODS, stroške odstranitve pa nosi lastnik priključka, ki je zahteval odstranitev.

(4) Operater distribucijskega sistema v Zbirnem katastru gospodarske javne infrastrukture izvede spremembo iz tega člena. Opuščeni del distribucijskega sistema ni več sestavni del distribucijskega sistema.

6. **Posegi v varovalni pas plinovoda, ki je del distribucijskega sistema**

24. člen

(prostorsko načrtovanje v varovalnem pasu distribucijskega sistema)

(1) Pri pripravi smernic prostorskega načrtovanja operater distribucijskega sistema upošteva tehnične zahteve, ki jih določajo predpisi, standardi in Tehnične zahteve operaterja distribucijskega sistema.

(2) Operater distribucijskega sistema pri pripravi Tehničnih zahtev operaterja distribucijskega sistema določi tudi morebitne posebne varnostne ukrepe v varovalnem pasu distribucijskega plinovoda.

25. člen

(posegi v prostor v varovalnem pasu distribucijskega sistema)

(1) Za izvedbo kakršnegakoli posega v območju varovalnega pasu distribucijskega sistema mora investitor ali izvajalec dobiti pisno soglasje operaterja distribucijskega sistema.

(2) Pred začetkom projektiranja ali izvajanja posega v prostor je dolžan projektant, izvajalec del ali investitor posega pridobiti potrebne podatke o legi plinovoda iz Zbirnega katastra gospodarske javne infrastrukture ali iz evidence infrastrukture operaterja distribucijskega sistema. Če projektant, izvajalec del ali investitor novogradnje načrtuje oziroma izvede dela brez soglasja operaterja distribucijskega sistema iz prejšnjega odstavka ali v nasprotju z njim, investitor odškodninsko odgovarja operaterju distribucijskega sistema in uporabnikom distribucijskega sistema za nastalo škodo.

26. člen

(prestavitev dela distribucijskega sistema)

(1) Prestavitev distribucijskega sistema je prestavitev distribucijskega plinovoda oziroma objekta, ki sestavlja distribucijski sistem skupaj s sistemom povezanih naprav.

(2) Če je zaradi načrtovane gradnje ali drugega posega potrebna prestavitev distribucijskega sistema, za katero je treba pridobiti samostojno gradbeno dovoljenje, mora za to prestavitev v imenu operaterja distribucijskega sistema in za svoj račun investitor načrtovane gradnje ali drugega posega pridobiti gradbeno dovoljenje za prestavljeni del distribucijskega sistema.

(3) Operater distribucijskega sistema izda soglasje za prestavitev distribucijskega sistema, ko mu investitor predloži popolno projektno dokumentacijo in podpisano pogodbo o ureditvi medsebojnih razmerij iz tega poglavja tega akta. Po izdaji soglasja za prestavitev distribucijskega sistema izda operater distribucijskega sistema tudi soglasje za poseg v varovalnem pasu, zaradi katerega je treba distribucijski sistem predhodno prestaviti.

(4) Investitor iz prejšnjega odstavka mora v imenu operaterja distribucijskega sistema in na svoj račun pridobiti vse potrebne stvarne in druge pravice na nepremičninah, na katerih bo zgrajen nadomestni distribucijski sistem. Pred zaplinitvijo nadomestnega distribucijskega sistema je treba zagotoviti, da je v zemljiško knjigo vpisana služnost obratovanja, vzdrževanja in nadzora nadomestnega distribucijskega sistema v korist operaterja distribucijskega sistema za čas trajanja distribucijskega sistema za vso nadomestno traso distribucijskega sistema.

(5) Pred zaplinitvijo nadomestnega distribucijskega sistema mora investitor pridobiti in operaterju distribucijskega sistema predložiti vso potrebno dokumentacijo, na podlagi katere bo omogočeno obratovanje distribucijskega sistema skladno s predpisi takoj po vključitvi nadomestnega distribucijskega sistema v obstoječi distribucijski sistem, med drugim uporabno dovoljenje prestavljenega dela distribucijskega plinovoda ali zapisnik strokovnega tehničnega pregleda brez zadržkov, geodetski posnetek izvedenega stanja, dokazilo o vpisu objekta v Zbirni kataster gospodarske javne infrastrukture in dokazilo o zanesljivosti objekta.

(6) Investitor nadomestnega distribucijskega sistema in operater distribucijskega sistema v roku 30 dni po zaplinitvi nadomestnega distribucijskega sistema skleneta dogovor (primopredajo), s katerim investitor nadomestnega distribucijskega sistema brezplačno izroči v last in posest nadomestni distribucijski sistem operaterja distribucijskega sistema. Operater distribucijskega sistema pa investitorju sočasno brezplačno izroči v last in posest tisti del distribucijskega sistema, ki je bil nadomeščen z nadomestnim distribucijskim sistemom.

(7) Določbe tega člena se smiselno uporabljajo tudi za izvedbo posebnih varnostnih ukrepov, ki jih je v primeru posega v varovalni pas distribucijskega sistema treba predvideti skladno s predpisom, ki ureja pogoje poseganja v varovalni pas distribucijskega sistema.

27. člen

(izvajanje del v varovalnem pasu distribucijskega sistema)

Najmanj deset dni pred začetkom izvajanja kakršnihkoli del, ki lahko vplivajo na varno obratovanje distribucijskega sistema, na območju varovalnega pasu distribucijskega sistema, mora investitor ali izvajalec del predložiti operaterju distribucijskega sistema:

– pisno prijavo začetka del z navedbo datuma njihovega začetka in predvidene dinamike;

– pravnomočno gradbeno dovoljenje, če je za izvedbo del potrebno;

– naročilo za zakoličbo obstoječih plinovodov distribucijskega sistema;

– naročilo za nadzor operaterja distribucijskega sistema ali njegove terenske službe in

– podatke o izvajalcu ter odgovornem vodji del.

28. člen

(nedovoljeni posegi v varovalni pas distribucijskega sistema)

(1) Če operater distribucijskega sistema ugotovi, da je prišlo do posega v varovalni pas v nasprotju s predpisi, ki urejajo posege v varovalni pas, ali tem aktom, lahko takoj neposredno prepove izvajanje del v zvezi s tem posegom osebam, ki jih izvajajo in o tem obvesti državne organe, pristojne za ukrepe v zvezi z nedovoljenimi posegi v prostor.

(2) Operater distribucijskega sistema ravna skladno s prejšnjim odstavkom tudi, če se sicer dovoljena dela v varovalnem pasu izvajajo v nasprotju s predpisi, ki urejajo posege v varovalni pas, tem aktom, pogodbo o ureditvi medsebojnih razmerij iz naslednjega člena oziroma zahtevami operaterja distribucijskega sistema.

29. člen

(pogodba o ureditvi medsebojnih razmerij, stroški posega v varovalni pas distribucijskega sistema)

(1) Investitor ali izvajalec del v varovalnem pasu distribucijskega sistema nosi vse stroške, ki jih povzroči operater distribucijskega sistema z umeščanjem v prostor, načrtovanjem in izvedbo teh del.

(2) Stroški iz prejšnjega odstavka obsegajo tako neposredne stroške teh del, kot so stroški izvedbe posebnih varnostnih ukrepov ali prestavitve plinovoda distribucijskega sistema, bodisi da jih izvede investitor oziroma izvajalec del bodisi operater distribucijskega sistema, kot tudi posredne stroške, ki nastanejo operaterju distribucijskega sistema v zvezi z deli v varovalnem pasu distribucijskega sistema.

(3) Stroške v zvezi z deli v varovalnem pasu distribucijskega sistema sestavljajo tudi vrednost storitev in del, ki jih izvaja operater distribucijskega sistema v zvezi z deli v varovalnem pasu distribucijskega sistema, kot so strokovno delo v zvezi s soglasji, nadzor nad izvajanjem del in podobno.

(4) Če je za izvedbo posega v varovalnem pasu distribucijskega sistema treba prestaviti distribucijski plinovod, sestavljajo stroške, ki jih nosi investitor, tudi vsi stroški, povezani s to prestavitvijo, vključno z izpihanim plinom ter vključno z morebitnimi obveznostmi do uporabnikov sistema v zvezi s tem.

(5) V zvezi z medsebojnimi razmerji, vključno plačilom stroškov posega v varovalnem pasu distribucijskega sistema, skleneta investitor oziroma izvajalec del ter operater distribucijskega sistema pogodbo, s katero uredita medsebojna razmerja, vključno s plačilom teh stroškov ter nadalje, z ustreznim zavarovanjem obveznosti investitorja oziroma izvajalca del.

(6) Operater distribucijskega sistema lahko izda soglasje za poseg v varovalnem pasu distribucijskega sistema tudi, če pogodba iz prejšnjega odstavka ni bila sklenjena.

IV. POGOJI IN NAČIN PRIKLJUČITVE NA DISTRIBUCIJSKI SISTEM

1. **Pravica do priključitve**

30. člen

(pogoji za priključitev)

(1) Pravico do priključitve na distribucijski sistem ima vsaka oseba, ki je lastnik stavbe ali jo namerava zgraditi in ima ali bo imela na tej stavbi naprave, z uporabo katerih bo postala uporabnik.

(2) Pravica do priključitve na določenem priključnem mestu z določenim priključkom se pridobi z dokončnostjo soglasja za priključitev in ob izpolnjevanju pogojev, navedenih v soglasju za priključitev, izvršuje pa se na način, določen v pogodbi o priključitvi in soglasju za priključitev.

(3) Pravica do priključitve preneha, če preneha soglasje za priključitev, po sklenitvi pogodbe o priključitvi pa, če preneha veljati ta pogodba.

(4) Pravica do priključitve preneha tudi v trenutku, ko operater distribucijskega sistema skladno z EZ-1 in tem aktom trajno odklopi uporabnika sistema.

31. člen

(število odjemnih mest na priključku)

(1) Na enem priključku je lahko priključenih eno ali več odjemnih mest.

(2) Na en priključek je lahko priključenih več odjemnih mest, če je v stavbi več stanovanj ali poslovnih prostorov oziroma posameznih zaključenih funkcionalnih delov stavbe ali naprav.

(3) Vsako odjemno mesto mora biti opremljeno z merilno napravo, katere velikost in tip odobri operater distribucijskega sistema.

(4) Na enem odjemnem mestu so lahko priključeni le stavbe, deli stavbe in naprave enega odjemalca.

(5) Če je odjemno mesto v skupni lasti več oseb ter namenjeno skupni oskrbi ene ali več stavb z več posameznimi funkcionalno zaključenimi deli, se te osebe obravnavajo kot en končni odjemalec.

2. **Priključitev**

32. člen

(vloga za izdajo soglasja)

(1) Pred pričetkom gradnje priključkov ali notranjih plinskih napeljav, ki se jih priključuje na distribucijski sistem, mora investitor oziroma lastnik stavbe pridobiti soglasje za priključitev.

(2) Operater distribucijskega sistema izda soglasje za priključitev na podlagi pisne vloge.

(3) V pisni vlogi je treba navesti in priložiti:

1. ime in priimek oziroma firma in naslov investitorja oziroma lastnika;

2. želeno lokacijo priključnega mesta na omrežju in priključnega mesta uporabnika;

3. namen uporabe priključka;

4. največji pretok priključka (Nm^3/h);

5. predvideno moč trošil v kW;

6. predviden letni odjem zemeljskega plina v kWh;

7. predviden začetek uporabe priključka in trajanje uporabe priključka;

8. predvideno distribucijsko zmogljivost v kWh/dan, če operater distribucijskega sistema potrebuje te podatke za oceno ekonomske upravičenosti priključitve;

9. dokazilo o lastništvu – izpisek iz zemljiške knjige;

10. kopijo gradbenega dovoljenja za stavbo v primerih, ko je to zahtevano v skladu z zakonodajo, ki ureja graditev objektov;

11. projekt notranje plinske napeljave, razen v primeru iz šestega odstavka tega člena;

12. projekt za izvedbo distribucijskega plinovoda v primeru gradnje ali prestavitve plinovoda distribucijskega sistema na zahtevo tretje osebe.

(4) Za priključitev stavb in posameznih delov stavb oziroma objektov, za katere po zakonu, ki ureja graditev objektov, ni treba pridobiti gradbenega dovoljenja, je treba pisni vlogi iz prejšnjega odstavka namesto kopije gradbenega dovoljenja priložiti dokazilo o lastništvu stavbe ali dela stavbe.

(5) Pisni vlogi iz tretjega odstavka tega člena je treba priložiti tudi dokazilo o lastništvu oziroma soglasje lastnika zemljišča, po katerem bo priključek potekal, da soglaša z ustanovitvijo ustrezne služnosti za priključek. Nadalje je treba priložiti ustrezna soglasja morebitnih solastnikov ali pisno izjavo, s katero vlagatelj (lastnik stavbe oziroma objekta) izjavlja, da je pridobil vsa soglasja morebitnih solastnikov stavbe, delov stavbe in obstoječih plinskih napeljav (priključek in notranje plinske napeljave), na katere bo predvidena priključitev vplivala.

(6) Če gradnjo distribucijskih plinovodov ali priključkov izvaja operater distribucijskega sistema v svojem imenu in za svoj račun in mora vsa potrebna soglasja pridobiti operater distribucijskega sistema, osebi iz prvega odstavka tega člena ni treba priložiti tistih soglasij in prilog iz tega člena, ki jih v takem primeru ureja operater distribucijskega sistema v svojem imenu in za svoj račun, razen izjav oziroma soglasij iz prejšnjega odstavka.

33. člen

(obrazložitev vloge)

(1) Vlagatelj lahko vlogo za izdajo soglasja za priključitev poda sam ali po pooblaščencu, ki ga zastopa v postopku izdaje soglasja za priključitev. V tem primeru je treba pisni vlogi za izdajo soglasja za priključitev priložiti tudi pooblastilo, ki pa ne velja za podpis pogodbe o priključitvi, za podpis katere se zahteva novo pooblastilo, izdano po datumu dokončnosti soglasja za priključitev.

(2) V primeru izdaje soglasja za priključitev za stavbo, ki je v solastnini ali skupni lastnini dveh ali več oseb, oziroma za skupne dele v stavbi z več stanovanjskimi ali poslovnimi enotami, ki so v solastnini dveh ali več etažnih lastnikov, ti solastniki oziroma etažni lastniki za izdajo soglasja za priključitev pooblastijo pooblaščenca, ki poda vlogo za izdajo soglasja za priključitev in zastopa solastnike oziroma etažne lastnike v postopku izdaje soglasja za priključitev.

(3) Soglasje za priključitev se izda vsem solastnikom oziroma etažnim lastnikom stavbe, pri čemer v primeru etažnih lastnikov glasi generično na vse vsakokratne etažne lastnike stavbe brez navedbe posameznih imen etažnih lastnikov.

34. člen

(pogoji za izdajo soglasja za priključitev)

(1) Operater distribucijskega sistema izda soglasje za priključitev, če:

1. je priključitev na distribucijski sistem tehnično izvedljiva glede na geografsko lego obstoječega ali predvidenega distribucijskega sistema in geografsko lego predvidenega odjemnega mesta;

2. zahtevana priključitev nima za posledico večjih motenj v delovanju distribucijskega sistema;

3. je investitor oziroma lastnik pripravljen kriti morebitne nesorazmerne stroške priključitve, če bi ti nastali operaterju distribucijskega sistema zaradi predvidene priključitve uporabnika;

4. je vloga za izdajo soglasja ustrezno izpolnjena z vsemi predpisanimi podatki;

5. investitor ali lastnik stavbe izkaže, da je lastnik oziroma solastnik stavbe ali dela stavbe ali ima pridobljeno gradbeno dovoljenje za gradnjo ter je pridobil soglasja iz petega odstavka 32. člena tega akta;

6. je investitor ali lastnik stavbe pridobil soglasje solastnikov stavbe oziroma solastnikov obstoječih plinovodov in internih plinskih napeljav, na katere se priključuje;

7. so projekti za izvedbo notranje plinske napeljave izdelani skladno s predpisi, sistemskimi obratovalnimi navodili in tehničnimi zahtevami operaterja distribucijskega sistema v primerih, ko bo investitor ali lastnik stavbe lastnik teh vodov;

8. so priložene grafične priloge, iz katerih sta razvidna potek distribucijskega plinovoda in lega priključka, v primerih, ko bo operater distribucijskega sistema lastnik teh vodov;

9. je priložen posnetek izvedenega stanja, v primerih, ko je priključitev predvidena na obstoječo notranjo plinsko napeljavo.

(2) Operater distribucijskega sistema v postopku izdaje soglasja izračuna višino morebitnih nesorazmernih stroškov priključitve skladno z določbami EZ-1.

(3) Pri presoji pogojev iz 2. točke prvega odstavka tega člena ter za namen izračuna višine nesorazmernih stroškov priključitve operater distribucijskega sistema upošteva stanje distribucijskega sistema, kot obstaja v času odločanja o zahtevi za izdajo soglasja in predvideno širitvijo distribucijskega sistema.

(4) Projektno dokumentacijo in drugo gradivo, priloženo vlogi za izdajo soglasja za priključitev, hrani operater distribucijskega sistema.

35. člen

(odločanje o vlogi za izdajo soglasja za priključitev)

(1) Na podlagi popolne vloge in priložene dokumentacije operater distribucijskega sistema odloča o izdaji ali zavrnitvi soglasja za priključitev.

(2) Če investitor ali lastnik stavbe nima pravice do priključitve zaradi neizpolnjevanja pogojev iz prvega odstavka prejšnjega člena, operater distribucijskega sistema zavrne soglasje za priključitev.

(3) V primeru ugotovljenega obstoja nesorazmernih stroškov priključitve, ki se opredelijo v soglasju za priključitev, ima uporabnik pravico do priključitve, če se odloči, da bo sam kril nesorazmerne stroške. Medsebojne pravice in obveznosti v zvezi s tem uredita investitor ali lastnik stavbe in operater distribucijskega sistema v posebni pogodbi ali v okviru pogodbe o priključitvi.

(4) Če operater distribucijskega sistema ugotovi, da pogoji za priključitev niso izpolnjeni (neizpolnjevanje tehničnih pogojev, nastanek motenj v delovanju distribucijskega sistema), lahko vlagatelju predlaga spremembe in ga pozove, da vlogo dopolni oziroma spremeni. Operater distribucijskega sistema v pozivu določi rok za vložitev dopolnitve ali spremembe. Če vlagatelj vloge ne dopolni ali ne spremeni v skladu in v roku iz tega odstavka, operater distribucijskega sistema izdajo soglasja zavrne.

(5) O izdaji ali zavrnitvi soglasja za priključitev odloča operater distribucijskega sistema z odločbo v upravnem postopku najkasneje v roku 30 dni od vložitve popolne vloge za izdajo soglasja.

(6) Izdana odločba o soglasju za priključitev velja dve leti od njene dokončnosti, razen če EZ-1 ne določa drugače. V tem času mora imetnik soglasja za priključitev izpolniti vse pogoje, predpisane v soglasju za priključitev, in operaterju distribucijskega sistema naročiti izvedbo priključitve. Veljavnost soglasja za priključitev se lahko podaljša skladno z EZ-1.

(7) O pritožbi zoper izdajo ali zavrnitev soglasja za priključitev odloča agencija.

36. člen

(priključevanje skladišč plina, obratov za utekočinjen zemeljski plin in proizvodnih virov plina)

(1) Za priključitev na sistem skladišč plina in obratov za utekočinjen zemeljski plin se smiselno uporabljajo določbe tega akta, ki urejajo priključitev uporabnikov sistema.

(2) Za priključitev proizvodnih virov plina, ki ga je mogoče varno dodajati v distribucijski sistem zemeljskega plina, na distribucijski sistem, se smiselno uporabljajo določbe tega akta, ki urejajo priključitev uporabnikov sistema in dodatne določbe v Tehničnih zahtevah operaterja distribucijskega sistema.

3. Stroški priključitve

37. člen

(ocena ekonomske upravičenosti priključitve)

(1) Operater distribucijskega sistema oceni ekonomsko upravičenost priključitve na podlagi analize ocenjenih stroškov in koristi ter z uporabo metode sedanje vrednosti denarnih tokov, pri čemer se upoštevajo parametri iz splošnega akta agencije, ki ureja metodologijo za določitev regulativnega okvira. Pri izračunu ekonomske upravičenosti naložbe v priključek se upošteva referenčna ekonomska doba uporabe priključka 20 let.

(2) Z analizo ekonomske upravičenosti priključitve operater distribucijskega sistema z ustreznimi kazalniki (interna stopnja donosnosti in neto sedanja vrednost) ovrednoti finančno donosnost naložbe priključitve, ki kaže zmožnost neto prihodkov, da povrnejo stroške priključitve.

(3) Pri analizi ekonomske upravičenosti priključitve se upoštevajo:

– ocenjeni stroški za izvedbo potrebne investicije (vrednost naložbe);

– predvideni dodatni stroški ODS, na primer stroški za vzdrževanje in obratovanje novega priključka;

– stroški iz naslova reguliranega donosa na sredstva, povezani z izvedeno investicijo;

– predvideni dodatni prihodki operaterja distribucijskega sistema glede na predvideni obseg uporabe priključka s strani uporabnika sistema.

(4) Stroški priključitve so vsi stroški, ki jih ima operater distribucijskega sistema zaradi zahtevane priključitve iz prve, druge in tretje alineje prejšnjega odstavka.

(5) Ocenjeni stroški za izvedbo potrebne naložbe priključitve so stroški projektiranja, stroški pridobivanja upravnih dovoljenj in potrebnih stvarnih pravic, stroški gradnje objektov in naprav in vsi drugi stroški, ki jih operater distribucijskega sistema ne bi imel, če ne bi prišlo do zadevne priključitve. Za izračun ocenjenih stroškov se upoštevajo trenutne cene na trgu in podatki iz pogodb preteklih gradenj primerljivih objektov.

(6) Predvideni dodatni stroški operaterja distribucijskega sistema so vsi stroški, povezani z obratovanjem ter rednim in investicijskim vzdrževanjem, ki jih bo imel operater distribucijskega sistema v ekonomski dobi uporabe priključka. Dodatne stroške določi operater distribucijskega sistema na podlagi stroškov s podobnimi objekti.

(7) Strošek reguliranega donosa na sredstva se določi v višini, kot se določa s splošnim aktom agencije, ki ureja metodologijo za določitev regulativnega okvira.

(8) Predvideni dodatni prihodki operaterja distribucijskega sistema so vsi prihodki, ki jih bo operater distribucijskega sistema imel zaradi novega priključka, upoštevaje predvideni obseg uporabe priključka po posameznih letih, ki izhaja iz vloge za izdajo soglasja za priključitev.

(9) Dodatne prihodke in stroške, ki se upoštevajo pri analizi ekonomske upravičenosti, ugotavlja operater distribucijskega sistema na podlagi podatkov, ki veljajo na dan, ko je operater distribucijskega sistema prejel popolno vlogo za izdajo soglasja za priključitev uporabnika na distribucijski sistem.

38. člen

(določitev sorazmernih in nesorazmernih stroškov priključitve)

(1) Priključitev je ekonomsko upravičena, če predvideni dodatni prihodki zadoščajo za pokritje vseh stroškov priključitve. Vse stroške priključitve, ki so ekonomsko upravičeni, nosi operater distribucijskega sistema (sorazmerni stroški priključitve).

(2) Če predvideni dodatni prihodki ne zadoščajo za pokritje vseh stroškov priključitve, ima uporabnik distribucijskega sistema pravico do priključitve le, če sam pokrije tisti del stroškov, ki ni pokrit s predvidenimi dodatnimi prihodki (nesorazmerni stroški priključitve).

(3) Operater distribucijskega sistema določi nesorazmerne stroške kot znesek, ki je potreben, da je v referenčni ekonomski dobi uporabe priključka v celoti upoštevana takšna pričakovana interna stopnja donosnosti naložbe, kot je določena v sedmem odstavku prejšnjega člena.

(4) Operater distribucijskega sistema ni dolžan začeti z izvedbo naložbe, dokler uporabnik distribucijskega sistema ne sklene pogodbe o priključitvi in dokler se ne zaveže, da plača nesorazmerne stroške, če so le-ti bili določeni s soglasjem za priključitev (zagotovitev morebitnih jamstev v primeru odloženega plačila in podobno).

39. člen

(vračilo dela nesorazmernih stroškov zaradi priključitve novih uporabnikov distribucijskega sistema)

(1) Če se na priključek obstoječega uporabnika, za katerega so bili plačani nesorazmerni stroški, priključi nov uporabnik v času referenčne ekonomske dobe uporabe priključka, se mu pri oceni ekonomske upravičenosti priključitve upošteva tudi neamortizirani del prvotne naložbe (upoštevaje referenčno ekonomsko dobo), ki se pokriva s prihodki iz naslova že zaračunanih nesorazmernih stroškov.

(2) Če novemu uporabniku na podlagi tako izračunane ocene ekonomske upravičenosti nastanejo nesorazmerni stroški, je le-te dolžan plačati v skladu s tem aktom.

(3) Delež plačanih nesorazmernih stroškov novega uporabnika je operater distribucijskega sistema dolžan povrniti že obstoječemu uporabniku in se določi v sorazmerju z deležem predvidenega letnega odjema za obstoječega uporabnika (podatek iz soglasja za priključitev) glede na skupen predviden letni odjem obstoječega in novega uporabnika (oba podatka iz soglasij za priključitev), hkrati pa vračilo ne sme biti večje od že plačanih nesorazmernih stroškov obstoječega uporabnika.

(4) Operater vrne del nesorazmernih stroškov obstoječemu uporabniku v 30 dneh po tem, ko mu ta sporoči vse potrebne podatke za nakazilo (številko transakcijskega računa ter druge potrebne podatke) in ko prejme celotno plačilo nesorazmernih stroškov od novega uporabnika priključka.

4. Soglasje za priključitev

40. člen

(soglasje za priključitev)

(1) Za vsako posamezno priključitev mora oseba iz prvega odstavka 30. člena tega akta pridobiti soglasje za priključitev.

(2) V soglasju za priključitev morajo biti navedeni:

1. ime in priimek oziroma naziv firme in naslov investitorja ali lastnika stavbe (v nadaljnjem besedilu: imetnik soglasja za priključitev);

2. naslov stavbe oziroma objekta, za katerega se izvaja priključitev (ulica, hišna številka, kraj, identifikacijska številka stavbe ali dela stavbe);

3. številka merilnega mesta (enoumna oznaka odjemnega mesta);

4. navedba načrtov in dokumentov, ki so predloženi vlogi za soglasje in na podlagi katerih je izdano soglasje;

5. priključno mesto na omrežju;

6. priključno mesto uporabnika;

7. predvideni letni odjem v kWh;

8. največji delovni tlak in najmanjši zagotovljeni delovni tlak zemeljskega plina na priključnem mestu uporabnika;

9. največji pretok priključka (Nm^3/h);

10. predvidena moč trošil v kW;

11. datum predvidenega začetka uporabe priključka;

12. namen uporabe priključka;

13. višina morebitnih nesorazmernih stroškov, vključno s pogoji plačila;

14. distribucijska zmogljivost v kWh/dan, na kateri temelji izračun ekonomske upravičenosti priključitve (samo v primeru, če je bila distribucijska zmogljivost uporabljena v izračunu);

15. določbo, da operater distribucijskega sistema ni dolžan začeti z izvedbo naložbe, dokler imetnik soglasja za priklju-

čitev ne sklene pogodbe o priključitvi in dokler se ne zaveže, da plača nesorazmerne stroške, če so le-ti bili določeni s soglasjem za priključitev (zagotovitev morebitnih jamstev v primeru odloženega plačila in podobno);

16. pogoj, da bo priključitev stavbe na distribucijski sistem možna, ko bodo izpolnjeni vsi pogoji v skladu s tem aktom in tehničnimi zahtevami operaterja distribucijskega sistema in predloženimi projekti za izvedbo;

17. navedba morebitnih tehničnih in drugih pogojev za priključitev ter, pri večjih uporabnikih, če to izhaja iz narave priključka, posebnosti odjema in tehnologije uporabe zemeljskega plina.

(3) Veljavnost soglasja za priključitev preneha skladno z EZ-1, razen če ni skladno s tem zakonom podaljšano.

41. člen

(prenos soglasja za priključitev)

(1) Soglasje za priključitev se lahko prenese na pravno ali fizično osebo, ki pridobi te objekte, naprave ali napeljave, če pride po izdaji soglasja za priključitev in pred sklenitvijo pogodbe o priključitvi do katerega od naslednjih razlogov:

– če imetnik soglasja za priključitev umre (fizična oseba) ali preneha obstajati (pravna oseba);

– če gre za spremembo gradbenega dovoljenja zaradi spremembe investitorja ali zaradi pravnega prometa z objektom.

(2) Operater distribucijskega sistema na zahtevo novega investitorja oziroma lastnika prenese soglasje iz prejšnjega odstavka na to novo osebo ali več oseb.

(3) Zahtevo za prenos soglasja mora novi lastnik oziroma investitor vložiti najkasneje v 30 dneh po prejemu sodne ali upravne odločbe oziroma od sklenitve pogodbe, iz katere izhaja razlog za prenos soglasja iz prejšnjega odstavka. Zahtevi mora biti predložen dokaz o prenosu investitorstva, o pravnem nasledstvu ali o pridobitvi lastninske pravice iz prejšnjega odstavka.

(4) Soglasje se prenese na novo osebo ali več oseb z uradnim zaznamkom, ki se nanaša zgolj na spremembo imetnika oziroma imetnikov soglasja. Z uradnim zaznamkom ostanejo ostali pogoji iz soglasja za priključitev, vključno z roki, nespremenjeni.

5. **Pogodba o priključitvi**

42. člen

(pogodba o priključitvi)

(1) Pogodba o priključitvi se lahko sklene le z imetnikom veljavnega soglasja za priključitev. Operater distribucijskega sistema in imetnik veljavnega soglasja za priključitev skleneta v roku, ki je določen v soglasju za priključitev, pogodbo o priključitvi, s katero uredita medsebojne pravice in obveznosti v zvezi s priključitvijo.

(2) V pogodbi stranki zlasti uredita:

1. obseg del, ki jih je treba realizirati za priključitev na distribucijski sistem;

2. predvideno moč trošil v kW;

3. glavne tehnične karakteristike oziroma osnovne parametre priključka, npr. priključno mesto na omrežju, traso priključka, priključno mesto uporabnika, dimenzijo priključka, nazivni tlak priključka, največji pretok priključka (Nm^3/h);

4. lastništvo priključka;

5. številko merilnega mesta (enoumna oznaka odjemnega mesta);

6. medsebojna razmerja v zvezi z vzdrževanjem priključka, če je priključek v lasti uporabnika;

7. rok izvedbe priključka in začetek uporabe priključka;

8. namen uporabe priključka;

9. višino in način plačila morebitnih nesorazmernih stroškov priključitve;

10. ureditev razmerij v povezavi s prekinitvijo priključitve ali odstranitvijo priključka na zahtevo uporabnika ter obvezo za plačilo s tem povezanih stroškov;

11. posledice neizpolnjevanja obveznosti iz pogodbe o priključitvi;

12. določbo, da je imetnik soglasja za priključitev kot uporabnik dolžan upoštevati določbe tega akta, ki se nanašajo na notranjo plinsko napeljavo (npr. izgradnjo, vzdrževanje) in druge naprave, potrebne za delovanje plinske napeljave, ki so v njegovi lasti (npr. naprave za regulacijo tlaka plina).

(3) Operater distribucijskega sistema ni dolžan začeti z naložbo (izgradnjo priključka), dokler imetnik soglasja za priključitev ne sklene pogodbe o priključitvi skladno z določbami tega člena. Na podlagi sklenjene pogodbe o priključitvi uporabnik še ne pridobi pravice do uporabe sistema, ki se zagotovi s sklenitvijo pogodbe o dostopu.

43. člen

(gradnja priključka)

Skladno s sklenjeno pogodbo o priključitvi operater distribucijskega sistema ali ustrezno registriran in strokovno usposobljen pogodbeni izvajalec po pooblastilu in pod nadzorom operaterja distribucijskega sistema zgradi priključek in morebitne druge potrebne objekte distribucijskega sistema, ki omogočajo tehnično izvedbo priključka in njegovo uporabo.

6. **Zaplinjanje priključka**

44. člen

(zaplinjanje priključka)

(1) Ko je priključek zgrajen in je možna njegova uporaba, operater distribucijskega sistema o tem obvesti imetnika soglasja in ga obvesti, da bo v roku, ki ga določi operater distribucijskega sistema, izvedena zaplinitev priključka. Pred zaplinjanjem morajo biti izpolnjeni pogoji, določeni v Tehničnih zahtevah operaterja distribucijskega sistema.

(2) Zaplinitev priključka izvede operater distribucijskega sistema. Imetnik soglasja je lahko pri tem prisoten.

(3) Po uspešni zaplinitvi operater distribucijskega sistema izda zapisnik in ga posreduje imetniku soglasja. Z dnem izdaje zapisnika se šteje, da je priključitev izvedena (objekt, na katerem je priključitev izvedena, se v tem aktu označuje tudi kot »priključeni objekt«).

(4) Potem, ko je priključek odzračen in je na izhodu iz glavne zaporne pipe dosežena ustrezna koncentracija zemeljskega plina (metana), operater distribucijskega sistema glavno zaporno pipo zapre, začepi in zaplombira.

(5) Z izvedbo priključka in zaplinjanja le-tega se zagotovi funkcionalnost priključka in možnost pričetka odjema, ki je pogojena s sklenitvijo pogodbe o dostopu in pogodbe o dobavi ter z ustrezno notranjo plinsko napeljavo.

(6) Uporabnik glavne zaporne pipe ne sme odčepiti in/ali odpirati oziroma poškodovati in/ali odstraniti plombe.

(7) Vsakič, ko se izvaja zaplinjanje priključka, mora uporabnik omogočiti prost dostop do priključka, ki operaterju distribucijskega sistema omogoča učinkovito izvedbo zaplinjanja.

7. **Spremembe osnovnih parametrov obstoječega priključka in sprememba uporabnika**

45. člen

(spremembe uporabnika pred priključitvijo)

(1) Če pride po sklenitvi pogodbe o priključitvi in pred dejansko priključitvijo do prenosa soglasja za priključitev, se prenos pogodbe o priključitvi izvede smiselno upoštevaje določbe iz 41. člena tega akta, ki urejajo prenos soglasja za priključitev.

(2) Za dokumente, ki jih operater distribucijskega sistema sprejme kot dokazilo za spremembo lastništva, šteje zemljiško-knjižni izpisek. Izjemoma, če zemljiška knjiga ni urejena, operater distribucijskega sistema sprejme kot dokaz za spremembo

lastništva dokazilo o vložitvi predloga za vpis v zemljiško knjigo skupaj s:

– kopijo overjene prodajne, menjalne ali darilne pogodbe,
– kopijo pravnomočnega sklepa o dedovanju,
– kopijo pravnomočne sodne ali upravne odločbe ali
– kopijo sporazuma o razdelitvi premoženja.

(3) Če so izpolnjeni pogoji iz tega člena za prenos pogodbe o priključitvi, se prenos izvede tako, da sklenejo dotedanji imetnik soglasja za priključitev, novi imetnik in operater distribucijskega sistema aneks k pogodbi o priključitvi, na podlagi katerega novi imetnik soglasja za priključitev vstopa v vse pravice in obveznosti iz pogodbe o priključitvi. V primeru smrti ali prenehanja pravne osebe skleneta aneks k pogodbi o priključitvi novi imetnik soglasja in operater distribucijskega sistema.

(4) Priključek je funkcionalni del objekta oziroma stavbe, za katero je priključek zgrajen. V primeru prenosa lastninske pravice (singularno ali univerzalno pravno nasledstvo) na nepremičnini, za katero je priključek zgrajen, se prenese tudi lastninska pravica na priključku, če je ta v lasti odjemalca. Lastnik priključka lahko lastninsko pravico na priključku prenese na drugo osebo le s pravnim poslom, s katerim prenese lastninsko pravico na nepremičnini, za katero je priključek zgrajen.

(5) V primeru prenosa lastninske pravice na več oseb se smiselno uporabljajo določbe 33. člena tega akta o solastnikih oziroma etažnih lastnikih.

(6) Imetnik soglasja za priključitev, ki ima z operaterjem distribucijskega sistema sklenjeno pogodbo o priključitvi, je dolžan obvestiti operaterja distribucijskega sistema o vseh spremembah.

(7) Če lastnik priključka prenese na drugo osebo lastninsko pravico le glede dela nepremičnine, na kateri je priključek, se priključek prenese na drugo osebo le, če se tako dogovorita v pogodbi o prenosu lastninske pravice lastnik in novi lastnik priključka.

46. člen

(sprememba uporabnika po izvedeni priključitvi)

Če pride po izvedeni priključitvi do prenosa soglasja za priključitev na novega lastnika oziroma do lastninsko pravnih sprememb pri lastnikih priključenih objektov in obveznosti iz pogodbe o priključitvi še niso bile v celoti izpolnjene, novi lastnik, dosedanji lastnik in operater distribucijskega sistema sklenejo sporazum o izvršitvi obveznosti iz pogodbe.

47. člen

(sprememba osnovnih parametrov priključka)

(1) Lastnik mora zaprositi za novo soglasje za priključitev, če želi, da se spremenijo katerikoli od naslednjih osnovnih parametrov priključka:

– moč trošil v kW;
– priključno mesto uporabnika;
– priključno mesto na omrežju;
– trasa ali
– konstrukcija priključka.

(2) Na zahtevo lastnika se lahko izvedejo spremembe osnovnih parametrov priključka šele po pridobitvi novega soglasja za priključitev, ki se nanaša na nove osnovne parametre priključka in sklenitvi nove pogodbe o priključitvi.

(3) Soglasje za spremembo osnovnih parametrov priključka se izda tako, da se lastniku izda novo soglasje za priključitev. Na podlagi novega soglasja se z uporabnikom sklene nova pogodba o priključitvi. Če na podlagi nove vloge za izdajo soglasja za spremembo priključka operater distribucijskega sistema ugotovi, da se bo obseg uporabe priključka zmanjšal glede na že izdano soglasje o priključitvi in ekonomska referenčna doba prvotnega priključka še ni potekla, uporabnik z novo pogodbo o priključitvi prevzame tudi vse neporavnane obveznosti iz prejšnje pogodbe o priključitvi.

(4) Če sprememba osnovnih parametrov priključka vključuje dela, zaradi katerih je bilo treba prekiniti odjem plina na priključnem mestu, se za ponovno zaplinjanje uporabljajo določbe tega akta, ki urejajo zaplinjanje priključka.

(5) Z dnem pričetka uporabe priključka s spremenjenimi osnovnimi parametri priključka na podlagi novega soglasja za priključitev, preneha prejšnje soglasje za priključitev.

8. Gradnja, zaplinjanje in uporaba notranje plinske napeljave

48. člen

(gradnja, zaplinjanje in uporaba notranje plinske napeljave)

(1) Gradnjo ali predelavo notranje plinske napeljave lahko izvaja zgolj ustrezno registriran in strokovno usposobljen izvajalec. Notranja plinska napeljava mora biti izvedena skladno s Tehničnimi zahtevami operaterja distribucijskega sistema. Lastnik je odgovoren za pravilnost oziroma ustreznost izvedbe ter vzdrževanje notranje plinske napeljave vključno z namestitvijo, vgradnjo in varnim obratovanjem plinskih trošil in odvodom dimnih plinov.

(2) Lastnik mora pred zaplinjanjem oziroma uplinjanjem (pred prvim zaplinjanjem ali v primeru predelave notranje plinske napeljave in v drugih primerih, ko je treba izvesti zaplinjanje) podati operaterju distribucijskega sistema vlogo za prvo ali ponovno zaplinjanje notranje plinske napeljave na distribucijski sistem.

(3) Dokumentacija, ki jo mora lastnik predati operaterju distribucijskega sistema pred izvedbo zaplinjanja notranje plinske napeljave v primeru prvega zaplinjanja, ali ponovnega zaplinjanja notranje plinske napeljave oziroma v primeru menjave trošil in v vseh drugih primerih naknadne vgradnje notranje plinske napeljave v že zgrajeni objekt, je določena v Tehničnih zahtevah operaterja distribucijskega sistema.

(4) Zaplinjanje in razplinjanje notranje plinske napeljave lahko izvede samo ODS. Vsakič, ko se izvaja zaplinjanje ali razplinjanje notranje plinske napeljave, mora lastnik omogočiti prost dostop do notranje plinske napeljave, ki operaterju distribucijskega sistema omogoča učinkovito izvedbo zaplinjanja oziroma razplinjanja.

(5) Operater distribucijskega sistema ima pravico, da notranjo plinsko napeljavo pred začetkom obratovanja in v času obratovanja pregleda in se prepriča, da plinska napeljava ne povzroča nedovoljenih učinkov na opremo sistemskega operaterja ali tretje osebe. Operater distribucijskega sistema mora sestaviti zapisnik o zaplinjanju notranje plinske napeljave na način oziroma v obliki, kot je to določeno v Tehničnih zahtevah operaterja distribucijskega sistema. Zapisnik mora biti sestavljen pred prvim ali ponovnim zaplinjanjem notranje plinske napeljave iz drugega odstavka tega člena.

(6) Za predpisano izvedbo, dograditev, predelavo plinske napeljave za glavno plinsko zaporno pipo je odgovoren lastnik oziroma izvajalec notranje plinske napeljave, za vzdrževanje te napeljave pa lastnik.

(7) S plinsko napeljavo in plinskimi trošili mora lastnik, ki je imetnik soglasja za priključitev oziroma vsakokratni uporabnik, upravljati na tak način, da je izključena verjetnost za nastanek motenj pri drugih uporabnikih ali možnost negativnih učinkov na opremo operaterja distribucijskega sistema.

(8) Dograditve in predelave notranje plinske napeljave, zamenjavo ali uporabo dodatnih plinskih trošil je treba prijaviti operaterju distribucijskega sistema in po potrebi pridobiti ustrezno soglasje za priključitev oziroma zahtevati spremembo veljavnega soglasja skladno z določbami tega akta.

(9) Po aktiviranju odjemnega mesta operater distribucijskega sistema in lastnik izdelata zapisnik o merilnem mestu. Lastnik sme notranjo plinsko napeljavo uporabljati šele po tem, ko:

– je z dobaviteljem sklenjena pogodba o dobavi zemeljskega plina;
– je z operaterjem distribucijskega sistema sklenjena pogodba o dostopu do distribucijskega sistema;

– so izpolnjeni morebitni drugi pogoji, določeni z vsakokrat veljavno zakonodajo.

(10) Zapisnik o merilnem mestu in zapisnik o zaplinjanju notranje plinske napeljave sta lahko združena v skupen zapisnik o zaplinjaju notranje plinske napeljave in o merilnem mestu.

(11) Po vsakem izvedenem odklopu, ki traja več kot en dan, je pred ponovnim priklopom treba izvesti naslednje aktivnosti:

– pregled notranje plinske napeljave,
– preizkus tesnosti in
– zaplinjanje.

49. člen

(naprave za regulacijo tlaka plina)

(1) Naprave za regulacijo tlaka plina, ki so nameščene na notranji plinski napeljavi in so v lasti lastnika (imetnika soglasja) so regulator tlaka plina in skupni regulator za več uporabnikov (kabinetna regulacijska postaja).

(2) Tip, velikost in lokacijo vgradnje naprave za regulacijo tlaka plina se določijo v skladu s Tehničnimi zahtevami operaterja distribucijskega sistema.

(3) Uporabnik mora omogočiti operaterju distribucijskega sistema neoviran pristop do vseh naprav za regulacijo tlaka plina.

(4) Uporabnik mora o vsaki poškodbi, okvari ali netesnosti naprave za regulacijo tlaka plina takoj obvestiti operaterja distribucijskega sistema.

(5) Če je pri uporabniku zaradi sprememb na notranji plinski napeljavi ali iz razloga sprememb osnovnih parametrov priključka treba zamenjati napravo za regulacijo tlaka plina, nameščeno na notranji plinski napeljavi, z novo drugih dimenzij in karakteristik, nosi vse stroške nabave in vgradnje nove naprave lastnik, ki je imetnik soglasja.

(6) Periodično vzdrževanje regulatorjev izvaja ustrezno registriran in strokovno usposobljen izvajalec skladno z določbami Tehničnih zahtev operaterja distribucijskega sistema.

(7) Regulator tlaka mora biti zaplombiran.

9. **Pravila v zvezi z odklopom**

50. člen

(začasni odklop)

(1) Operater distribucijskega sistema sme začasno odklopiti uporabnika sistema zaradi:

– rednega ali izrednega vzdrževanja;
– pregledov ali remontov;
– preizkusov ali kontrolnih meritev;
– razširitev omrežja.

(2) Operater distribucijskega sistema je dolžan o predvidenem odklopu pravočasno obvestiti uporabnika sistema v pisni obliki ali na drug primeren osebni način, v primeru večjega števila odjemalcev in če osebno obveščanje ni stroškovno učinkovito, pa v sredstvih javnega obveščanja in na spletni strani operaterja distribucijskega sistema vsaj 48 ur pred prekinitvijo.

(3) Operater distribucijskega sistema je dolžan o nepredvideni prekinitvi distribucije v najkrajšem možnem času obvestiti prizadete odjemalce na spletni strani operaterja distribucijskega sistema, v primeru večjih motenj v distribucijskem sistemu pa tudi v sredstvih javnega obveščanja. Če ima operater distribucijskega sistema podatek o upravniku stavbe, obvesti tudi njega.

(4) V primeru skupne kotlovnice operater distribucijskega sistema v primerih iz prvega, drugega in prejšnjega odstavka obvesti upravnika, ki ga ima v svojih evidencah.

(5) Obvestilo na spletni strani operaterja distribucijskega sistema mora vsebovati:

– opredelitev geografskega območja (ulica, naselje, mestna četrt), na katerem bo prekinjena distribucija;
– obdobje prekinitve distribucije.

(6) Predvidena dela je operater distribucijskega sistema dolžan opraviti v času, ki je nujno potreben, da se delo opravi, in izbrati čas, ki čim manj prizadene uporabnike.

(7) Predvidena redna vzdrževalna dela na distribucijskem sistemu se ne smejo izvajati v času, ko je mogoče, glede na letni čas oziroma nizke zunanje temperature, pričakovati večjo porabo zemeljskega plina.

(8) V primeru odklopa zaradi motenj ali okvar na distribucijskem sistemu, ki nastanejo kot posledica višje sile, operater distribucijskega sistema izvede izredna in nepredvidena dela za zagotovitev nemotenega in zanesljivega obratovanja distribucijskega sistema v najkrajšem možnem času.

51. člen

(odklop po predhodnem obvestilu)

(1) Operater distribucijskega sistema odklopi uporabnika sistema po predhodnem obvestilu iz razlogov, navedenih v EZ-1, če le-ta v roku, določenem v obvestilu, ne izpolni svoje obveznosti s tem, da odstrani vzrok ali vzroke za odklop (npr. motenje dobave drugim uporabnikom, onemogočanje pravilnega registriranja obračunskih količin, neplačilo omrežnine oziroma stroškov v zvezi z uporabo sistema itd.). Rok za izpolnitev obveznosti v predhodnem obvestilu določi operater distribucijskega sistema skladno z EZ-1.

(2) Če uporabnik ne odpravi razlogov, operater distribucijskega sistema po preteku roka, določenega v obvestilu, uporabnika odklopi tako, da je onemogočen nadaljnji odjem zemeljskega plina na zadevnem odjemnem mestu.

(3) Dobavitelj, ki je odstopil od pogodbe o dobavi, ali dobavitelj, ki mu je odjemalec sporočil, da odstopa od pogodbe, je dolžan operaterja distribucijskega sistema obvestiti o odstopu najkasneje zadnji delovni dan v času odpovednega roka. Operater distribucijskega sistema odklopi uporabnika, če le-ta v roku, določenem v predhodnem obvestilu o odklopu, ne zamenja dobavitelja ali v tem roku ne sklene nove pogodbe o dobavi z obstoječim dobaviteljem.

(4) Operater distribucijskega sistema mora gospodinjskega odjemalca o predvidenem odklopu obvestiti vsaj 15 dni vnaprej, poslovnega odjemalca pa vsaj osem dni vnaprej.

(5) Operater distribucijskega sistema v primerih odklopa po predhodnem obvestilu odklopi odjemno mesto odjemalca tako, da zapre in začepi zaporno pipo pred plinomerom in demontira plinomer.

(6) Uporabnik, ki je bil odklopljen po predhodnem obvestilu, nosi vse stroške tega odklopa in ponovnega priklopa. Strošek odklopa in ponovnega priklopa je določen v ceniku ostalih storitev operaterja distribucijskega sistema, ki je objavljen na spletni strani operaterja distribucijskega sistema.

52. člen

(odklop brez predhodnega obvestila)

(1) Operater distribucijskega sistema odklopi uporabnika brez predhodnega obvestila, če:

– uporabnik sistema z obratovanjem svojih energetskih objektov, naprav ali napeljav ogroža življenje ali zdravje ljudi ali ogroža premoženje;
– uporabnik sistema ob pomanjkanju zemeljskega plina ne upošteva ukrepov o omejevanju odjema zemeljskega plina iz sistema.

(2) Odklop iz prejšnjega odstavka se izvede tako, da operater distribucijskega sistema zapre in začepi zaporno pipo pred plinomerom in demontira plinomer.

(3) Uporabnik, ki je bil odklopljen, nosi vse stroške tega odklopa in ponovnega priklopa. Strošek odklopa in ponovnega priklopa je določen v ceniku ostalih storitev operaterja distribucijskega sistema.

53. člen

(odklop na zahtevo uporabnika sistema)

(1) Uporabnik sistema, ki je lastnik priključenega objekta (odjemnega mesta), lahko od operaterja distribucijskega sistema zahteva, da njegovo odjemno mesto odklopi. Operater distribucijskega sistema in lastnik sporazumno določita dan, ko se odjem zemeljskega plina na priključku prekine in se izvede odklop. Odklop od omrežja ni možen v primerih, določenih v tem aktu in EZ-1.

(2) Pravica lastnika do odklopa po tem členu ne posega v njegove obveznosti iz veljavnih pogodb o priključitvi in o dostopu, ki so bile sklenjene za to odjemno mesto.

(3) Lastnik mora za ponovno priključitev, če je odklop trajal dlje kot tri leta, pridobiti novo soglasje za priključitev in skleniti novo pogodbo o priključitvi. S sklenitvijo nove pogodbe o priključitvi, se razveljavi prejšnja pogodba o priključitvi, če ta ni bila razvezana že na podlagi sporazuma strank.

(4) Operater distribucijskega sistema lahko zavrne ponovno priključitev na tem priključku, dokler mu lastnik priključenega objekta ne poravna vseh obveznosti iz pogodbe o priključitvi in dostopu, ki izvirajo iz časa pred odklopom, razen če so obveznosti že zastarale.

(5) V primeru, da želi lastnik ponovno priključitev na distribucijski sistem v roku, ki je krajši od enega leta, mora ob priklopu plačati tudi fiksne stroške omrežnine v času odklopa.

(6) Operater distribucijskega sistema izvede odklop tako, da zapre in začepi zaporno pipo pred plinomerom in demontira plinomer. Lastnik, ki je zahteval odklop, nosi stroške odklopa, določene v ceniku ostalih storitev operaterja distribucijskega sistema.

(7) V primeru odklopa, ki je bil izveden na zahtevo uporabnika, je lastnik v primeru ponovnega priklopa poleg obveznosti iz tega člena dolžan plačati tudi stroške ponovnega priklopa, določene v ceniku ostalih storitev operaterja distribucijskega sistema.

54. člen

(trajni odklop)

(1) Odklop odjemnega mesta na zahtevo lastnika, ki traja neprekinjeno več kot tri leta, se evidentira kot trajni odklop.

(2) Kot trajni odklop se evidentira tudi odklop iz 51. in 52. člena tega akta, če lastnik v roku treh let od odklopa ne odstrani vzroka ali vzrokov odklopa.

(3) Vsaka ponovna priključitev na trajno odklopljenem odjemnem mestu je nova priključitev v smislu določb iz tega akta.

(4) Če trajno odklopljen priključek zaradi dotrajanosti predstavlja varnostno tveganje za varno in zanesljivo delovanje sistema, življenje ali zdravje ljudi ali ogroža premoženje, operater distribucijskega sistema obvesti odjemalca o nameravani fizični prekinitvi, pri čemer ga seznani z možnostjo in stroški obnove, potrebne za ohranitev funkcionalnega stanja priključka in možnosti nadaljnje uporabe.

(5) Če želi lastnik objekt oziroma stavbo, v katero je napeljan priključek, odstraniti, mora izvedbo odstranitve predhodno uskladiti z operaterjem distribucijskega sistema. Pri tem mora operater distribucijskega sistema predložiti načrt odstranjevalnih del, v katerem se prikaže potek del in način odstranitve priključka, operater distribucijskega sistema pa poda pogoje, ki jih mora lastnik upoštevati pri odstranjevanju priključka.

55. člen

(odklop v primeru neupravičenega odjema)

(1) Če odjemalec po izvedenem odklopu še vedno odjema zemeljski plin, se ta odjem šteje kot neupravičen odjem.

(2) Če kljub odklopu odjemnega mesta pride do neupravičenega odjema preko priključka, namenjenega oskrbi tega odjemnega mesta, lahko operater distribucijskega sistema izvede odklop na priključnem mestu na omrežju. Nastali stroški bremenijo uporabnika sistema oziroma lastnika.

V. NAČIN IZVAJANJA DOSTOPA DO DISTRIBUCIJSKEGA SISTEMA

1. **Pogoji za dostop do distribucijskega sistema**

56. člen

(načelo reguliranega dostopa do omrežja)

Oskrba z zemeljskim plinom se izvaja po načelu reguliranega dostopa tretje strani do distribucijskega sistema. Uporabniki plačujejo stroške za dostop do distribucijskega sistema na podlagi tarifnih postavk, predhodno odobrenih s strani agencije in objavljenih skladno z EZ-1.

57. člen

(ocena možnosti dostopa in zavrnitev dostopa do distribucijskega sistema)

(1) Operater distribucijskega sistema mora objektivno in nediskriminatorno omogočati dostop do sistema uporabnikom.

(2) Operater distribucijskega sistema sme zavrniti dostop do distribucijskega sistema zaradi razlogov, ki so navedeni v EZ-1.

(3) Če operater distribucijskega sistema dostop do distribucijskega sistema zavrne, mora razloge za zavrnitev dostopa do distribucijskega sistema utemeljiti in jih nemudoma pisno sporočiti osebi, ki zahteva dostop do distribucijskega sistema.

(4) O sporih v zvezi z zavrnitvijo dostopa do distribucijskega sistema odloča agencija v skladu z EZ-1.

2. **Pogodba o dostopu**

58. člen

(sklenitev pogodbe o dostopu)

(1) Dostop do distribucijskega sistema se uredi s pisno pogodbo o dostopu, ki jo pred začetkom uporabe distribucijskega sistema skleneta operater distribucijskega sistema in končni odjemalec, ki je lastnik priključenega objekta ali dela objekta. Operater distribucijskega sistema in lastnik pogodbo o dostopu skleneta po tem, ko so pogoji iz soglasja za priključitev in pogodbe o priključitvi izpolnjeni ter sklenjena pogodba o dobavi z izbranim dobaviteljem.

(2) Če dobavitelj oziroma druga pooblaščena oseba ureja dostop do distribucijskega sistema v imenu in za račun lastnika, mora predložiti njegovo pooblastilo.

(3) Pogodba o dostopu se sklepa v pisni obliki. Če pogodba o dostopu ni bila sklenjena v pisni obliki in končni odjemalec zemeljski plin dejansko odjema, se šteje, da je pogodbeno razmerje med operaterjem distribucijskega sistema in lastnikom nastalo z dnem začetka distribucije oziroma odjema zemeljskega plina. Če končni odjemalec, ki odjema zemeljski plin, ni lastnik priključenega objekta oziroma stavbe, sta končni odjemalec, ki odjema zemeljski plin, in lastnik solidarno odgovorna za obveznosti iz tega akta, razen če je subsidiarna odgovornost izrecno določena s posebnim zakonom.

(4) Za potrebe sklenitve pogodbe o dostopu mora lastnik oziroma pooblaščena oseba predložiti operaterju distribucijskega sistema podatke, ki so potrebni za sklenitev pogodbe o dostopu.

(5) Pogodba o dostopu se praviloma sklepa za nedoločen čas.

(6) Pogodba o dostopu vsebuje:

a) podatke o operaterju distribucijskega sistema, lastniku oziroma solastnikih, če gre za odjemno mesto v solastnini:

– za fizične osebe: ime in priimek, naslov, kraj in davčno številko;

– za pravne osebe: naziv družbe, sedež družbe, davčno številko ali ID za DDV, matično številko družbe, zastopnik družbe;

b) podatke o odjemnem mestu:

– naslov odjemnega mesta (ulica, hišna številka, kraj, identifikacijska številka stavbe ali dela stavbe iz zemljiške knjige, razen če ta ni urejena);

– številka merilnega mesta (enoumna oznaka odjemnega mesta);

– razvrstitev v odjemno skupino glede na predviden odjem ob sklenitvi pogodbe;

c) podatke o plinskih trošilih in namenu uporabe zemeljskega plina;

d) podatke o obračunu in načinu plačila;

e) predvideno letno distribuirano količino zemeljskega plina v kWh in pogodbeno distribucijsko zmogljivost v kWh/dan za odjemna mesta z zakupljeno zmogljivostjo nad 800.000 kWh/leto. Pogodbena distribucijska zmogljivost je lahko manjša od tehnične zmogljivosti priključka;

f) trajanje pogodbe, pogoje za podaljšanje in prenehanje oziroma odpoved pogodbe;

g) tip in velikost merilne naprave, ki izhaja iz zapisnika o merilnem mestu;

h) pravice in obveznosti pogodbenih strank v zvezi z neizpolnjevanjem pogodbe o dostopu;

i) za odjemna mesta z letno predvideno letno distribuirano količino zemeljskega plina 1.000.000 kWh ali več: v primeru zakupa distribucijskih zmogljivosti medsebojne pravice in obveznosti v zvezi s plačilom tako zakupljenih distribucijskih zmogljivosti ter prenehanja pogodbe o dostopu oziroma odpovednega roka;

j) za odjemna mesta z letno predvideno letno distribuirano količino zemeljskega plina 1.000.000 kWh ali več: v primeru, ko se lastnik zaveže distribucijski sistem uporabljati najmanj do določenega dne, medsebojne pravice in obveznosti v primeru kršitve te obveznosti oziroma odpovednega roka.

(7) Imetnik soglasja za priključitev oziroma lastnik mora pogodbo o dostopu podpisati in vrniti ODS.

59. člen

(spremembe imetnika pogodbe o dostopu)

(1) V primeru lastninskopravnih sprememb pri lastnikih priključenih objektov, ki vplivajo na veljavno pogodbeno razmerje med operaterjem distribucijskega sistema in lastnikom, sta obstoječi in novi lastnik dolžna operaterja distribucijskega sistema obvestiti o navedenih spremembah najkasneje v 30 dneh po nastali spremembi ter poskrbeti, da tudi novi lastnik sklene pogodbo o dostopu.

(2) Obvestilo iz prejšnjega odstavka obsega:

a) podatke o dosedanjem lastniku:

– za fizične osebe: ime in priimek, naslov, davčno številko;

– za pravne osebe: naziv družbe, sedež družbe, davčno številko ali ID za DDV, matično številko družbe, zakoniti zastopnik družbe;

b) podatke o novem lastniku:

– za fizične osebe: ime in priimek, naslov končnega odjemalca, davčno številko;

– za pravne osebe: naziv družbe, sedež družbe, davčno številko ali ID za DDV, matično številko družbe, zakoniti zastopnik družbe;

c) podatke o odjemnem mestu: številka merilnega mesta (enoumna oznaka odjemnega mesta) in naslov odjemnega mesta;

d) izpisek iz zemljiške knjige kot dokazilo o prenosu lastninske pravice (fotokopijo) oziroma, izjemoma, če zemljiška knjiga ni urejena, dokumente iz drugega odstavka 45. člena tega akta;

e) števčno stanje merilne naprave na dan prenosa lastninske pravice.

(3) Po prejemu obvestila, ki vsebuje vse podatke in prilogo iz prejšnjega odstavka, se soglasje za priključitev prenese na novega lastnika, novi lastnik in operater distribucijskega sistema pa skleneta novo pogodbo o dostopu. S tem se šteje, da je novi lastnik vstopil tudi v pravice in obveznosti iz izdanega soglasja za priključitev.

(4) V primeru nepopolnega obvestila iz drugega odstavka tega člena operater distribucijskega sistema lastnika obvesti o manjkajočih podatkih oziroma dokumentih ter ga pozove k dopolnitvi vloge.

(5) V primeru univerzalnega pravnega nasledstva vstopi univerzalni pravni naslednik v pravice in obveznosti iz soglasja za priključitev dosedanjega lastnika, univerzalni pravni naslednik lastnika in operater distribucijskega sistema pa skleneta aneks k veljavnim pogodbam. Univerzalni pravni naslednik lastnika je dolžan najkasneje v 30 dneh po nastanku spremembe obvestiti operaterja distribucijskega sistema o nastali spremembi.

60. člen

(sprememba plačnika)

(1) Uporabnik lahko operaterju distribucijskega sistema pisno predlaga spremembo plačnika obveznosti (npr. najemnik, uporabnik). V tem primeru operater distribucijskega sistema račune za plačilo omrežnine in prispevkov ter drugih storitev v zvezi z dostopom do distribucijskega omrežja izdaja neposredno plačniku, prav tako pa mu pošilja tudi druga obvestila, vezana na izvajanje pogodbe o dostopu. Tak dogovor ne vpliva na obveznosti lastnika (imetnika soglasja) iz naslova pogodbe o dostopu oziroma uporabe omrežja preko priključka. Dobavitelj posameznega merilnega mesta ne more biti hkrati evidentiran tudi kot plačnik, razen v primeru enotnega računa in za merilna mesta, kjer je dobavitelj tudi končni odjemalec.

(2) Pisni predlog mora vsebovati:

a) podatke o končnem odjemalcu – lastniku:

– za fizične osebe: ime in priimek, naslov, davčno številko;

– za pravne osebe: naziv družbe, sedež družbe, davčno številko ali ID za DDV, matično številko družbe, zakoniti zastopnik družbe;

b) podatke o plačniku, ki ni lastnik nepremičnine:

– za fizične osebe: ime in priimek, naslov plačnika, davčno številko;

– za pravne osebe: naziv družbe, sedež družbe, davčno številko ali ID za DDV, matično številko družbe, zakoniti zastopnik družbe;

c) podatke o odjemnem mestu: številka merilnega mesta (enoumna oznaka odjemnega mesta) in naslov odjemnega mesta.

(3) Operater distribucijskega sistema, lastnik in plačnik pogodbeno razmerje uredijo s sklenitvijo tripartitnega dodatka k pogodbi o dostopu, ki jo ima lastnik sklenjeno z operaterjem distribucijskega sistema.

(4) Operater distribucijskega sistema ima pravico, da ne privoli v sklenitev dodatka k pogodbi o dostopu iz prejšnjega odstavka, dokler niso izpolnjene vse finančne in druge obveznosti lastnika na odjemnem mestu. Operater distribucijskega sistema mora o tem dejstvu pisno obvestiti lastnika ter navesti razlog zavrnitve.

(5) Lastnik, ki ima sklenjeno pogodbo o dostopu, in plačnik, ki uporablja zemeljski plin na podlagi sklenjenega dodatka k pogodbi o dostopu, sta solidarno odgovorna razen v primerih, ko je z zakonom določena subsidiarna odgovornost.

(6) Dodatek k pogodbi o dostopu prične veljati in se začne izvajati s prvim naslednjim obračunskim obdobjem, ko je operater distribucijskega sistema v svoje vložišče prejel podpisan dodatek k pogodbi o dostopu, pod pogojem, da operater distribucijskega sistema razpolaga s sporazumno ugotovljenim števčnim stanjem merilne naprave za potrebe spremembe.

(7) Lastnik, ki ima sklenjeno pogodbo o dostopu, in plačnik, ki uporablja zemeljski plin na podlagi sklenjenega dodatka k pogodbi o dostopu, se zavezujeta, da bosta operaterja distribucijskega sistema obvestila o vseh spremembah, ki bi vplivale na pogodbeno razmerje o dostopu.

(8) Za dodatek k pogodbi o dostopu iz tega člena se smiselno uporabljajo vse določbe tega akta, ki veljajo za pogodbo o dostopu.

61. člen

(sprememba pogodbe o dostopu in obveščanje o spremembah)

(1) Lastnik, ki želi spremeniti veljavno pogodbo o dostopu (npr. zaradi spremembe zmogljivosti), mora zaprositi za spre-

membo te pogodbe, razen če gre za spremembe, zaradi katerih je treba pridobiti novo soglasje za priključitev.

(2) Lastnik mora operaterja distribucijskega sistema o spremembah podatkov, pomembnih za izvajanje pravic in obveznosti iz pogodbe o dostopu (npr. ime ali firmo, naziv, prebivališče, statusno pravne spremembe, uvedbo postopkov zaradi insolventnosti, spremembe odjema, naslova za dostavo, nastop in prenehanje višje sile, spremembe soglasja za priključitev) pisno obvestiti najkasneje v 30 dneh po nastali spremembi oziroma dogodku in predložiti dokumente, ki izkazujejo spremembe, sicer se šteje, da se za operaterja distribucijskega sistema podatki niso spremenili, na njih temelječi dokumenti operaterja distribucijskega sistema pa štejejo kot vsebinsko pravilni, pravilno dostavljeni in sprejeti.

(3) Operater distribucijskega sistema pošto (račune, opomine, odgovore na reklamacije, odpoved pogodbe in druga obvestila) pošilja lastniku z redno pošto na naslov lastnika, ki je naveden v pogodbi oziroma na sedež pravne osebe, ki je naveden v registru, ali na elektronski naslov, ki je bil posredovan operaterju distribucijskega sistema.

(4) Operater distribucijskega sistema spremembe upošteva od prvega naslednjega obračunskega obdobja, ki sledi mesecu, v katerem je bila podana popolna vloga za spremembo.

62. člen

(odpoved pogodbe o dostopu)

(1) Pogodbo o dostopu, sklenjeno za nedoločen čas, lahko lastnik ali operater distribucijskega sistema odpovesta z eno mesečnim odpovednim rokom, šteto od prejema pisnega obvestila o odstopu, razen če ta člen določa drugače. Operater distribucijskega sistema lahko odstopi od pogodbe o dostopu, če niso odpravljeni razlogi za odklop po EZ-1 in ni podana zahteva za ponovni priklop.

(2) Odpoved učinkuje in pogodba o dostopu preneha z dnem izvedbe odklopa odjemnega mesta in odčitka števčnega stanja. Oba pogoja morata biti izpolnjena kumulativno.

(3) Če je v pogodbi o dostopu s poslovnimi odjemalci določen drugačen odpovedni rok ali če se je v pogodbi o dostopu lastnik zavezal za časovno določen odjem do določenega dne, se za določanje odpovednega roka uporabljajo določbe pogodbe o dostopu ne glede na določbe prvega odstavka tega člena, ki se v tem primeru ne uporablja, v celoti pa se uporabljajo določbe prejšnjega odstavka.

(4) Odpoved pogodbe o dostopu ni možna, če odpoved pogodbe zahteva le eden od solastnikov oziroma če za odločitev o odpovedi ni dosežena večina, ki jo za veljavnost tega pravnega posla zahtevajo predpisi s področja energetike in s področja upravljanja, vzdrževanja ali opravljanja izboljšav na nepremičninah in v zvezi z nepremičninami, ki so v solastnini, skupni lastnini ali v etažni lastnini.

(5) Pogodba o dostopu velja in zavezuje operaterja distribucijskega sistema in lastnika tudi v primeru, če je lastniku iz kakršnegakoli razloga na njegovi strani prekinjena distribucija na njegovo odjemno mesto in če v tem času na odjemnem mestu ni izkazana dobava zemeljskega plina. Kljub temu ima lastnik pravico odpovedati pogodbo o dostopu pod pogoji iz tega člena.

VI. NAČIN ZAGOTAVLJANJA SISTEMSKIH STORITEV

1. **Sistemske storitve**

63. člen

(naloge operaterja distribucijskega sistema)

(1) Gospodarska javna služba operaterja distribucijskega sistema obsega:

– izvajanje distribucije;

– varno, zanesljivo in učinkovito obratovanje in vzdrževanje distribucijskega sistema v ekonomsko sprejemljivih pogojih, z obveznim upoštevanjem varovanja okolja in energetske učinkovitosti;

– razvoj distribucijskega sistema ob upoštevanju predvidenih potreb uporabnikov sistema ter zahtev varnega in zanesljivega obratovanja sistema;

– zagotavljanje dolgoročne zmogljivosti distribucijskega sistema, da omogoča razumne zahteve za priključitev na sistem in dostop do njega;

– zagotavljanje zanesljivosti dobave zemeljskega plina z ustrezno zmogljivostjo in zanesljivostjo;

– zagotavljanje potrebnih podatkov uporabnikom, da lahko učinkovito uveljavljajo dostop do sistema in njegovo uporabo, ki jih operater distribucijskega sistema zagotavlja uporabnikom v obsegu koriščenja dostopa.

(2) Operater distribucijskega sistema ne izvaja sistemskih storitev (npr. lastna raba za zagotavljanje delovanja sistema ali izravnava odstopanj).

2. **Način izvajanja nalog operaterja distribucijskega sistema**

64. člen

(način izvajanja nalog)

Operater distribucijskega sistema naloge iz prejšnjega člena izvaja tako, da aktivnosti, potrebne za izvedbo nalog, izvaja skladno z določbami tega akta, pri tem pa vodenje, upravljanje in zagotavljanje dostopa do distribucijskega sistema vključujejo predvsem naslednje aktivnosti:

1. zagotavljanje dostopa do distribucijskega sistema;
2. varno in zanesljivo obratovanje distribucijskega sistema;
3. načrtovanje distribucijskega sistema;
4. upravljanje distribucijskega sistema;
5. usklajeno delovanje z operaterjem prenosnega sistema in operaterji distribucijskih sistema v sosednjih občinah;
6. zagotavljanje potrebnih podatkov drugim operaterjem prenosnih in distribucijskih omrežij, ki so povezana z omrežjem ODS;
7. zagotavljanje podatkov uporabnikom sistema in dobaviteljem zemeljskega plina;
8. obdelavo podatkov in obračun omrežnine;
9. izvajanje ukrepov v primeru okvar in poškodb na distribucijskem sistemu;
10. izvajanje meritev.

VII. POSTOPKI ZA OBRATOVANJE DISTRIBUCIJSKEGA SISTEMA V KRIZNIH STANJIH

65. člen

(krizna stanja)

(1) Krizno stanje na distribucijskem sistemu je vsak nenačrtovani dogodek ali okoliščina večjih razsežnosti, zaradi katere je moteno uravnoteženo obratovanje celotnega distribucijskega sistema ali njegovega dela in/ali je prekinjena ali ustavljena distribucija zemeljskega plina.

(2) V primeru kriznih stanj distribucijskega sistema ima operater distribucijskega sistema pravico in obveznost, da takoj izvede možne tehnične ukrepe, s katerimi prepreči širjenje motenj ter vzpostavi nemoteno distribucijo zemeljskega plina.

66. člen

(obveščanje uporabnikov)

(1) Operater distribucijskega sistema preko sredstev javnega obveščanja ali na drug primeren način obvesti uporabnike o nastanku kriznega stanja na način, kot je opredeljen za nepredvidene prekinitve distribucije.

(2) Operater distribucijskega sistema je dolžan o nepredvideni prekinitvi distribucije v najkrajšem možnem času obvestiti prizadete odjemalce na spletni strani ODS, v primeru večjih

motenj v distribucijskem sistemu pa tudi v sredstvih javnega obveščanja. Če ima operater distribucijskega sistema podatek o upravniku stavbe, pa obvesti tudi njega ali objavi obvestilo na oglasni deski v stavbi, če mu je to omogočeno.

(3) Obvestilo na spletni strani operaterja distribucijskega sistema mora vsebovati:

– opredelitev geografskega območja (ulica, naselje, mestna četrt), na katerem bo prekinjena distribucija, in

– predvideno obdobje prekinitve distribucije, če je to mogoče določiti.

VIII. SPLOŠNI POGOJI ZA DOBAVO IN ODJEM ZEMELJSKEGA PLINA

1. **Merjenje pretoka in določanje količin odjema zemeljskega plina ter napake pri merjenju**

67. člen

(merska enota za določanje količin)

(1) Odjem zemeljskega plina se meri v Nm^3, če je na odjemnem mestu vgrajen plinomer s prigrajenim korektorjem volumna.

(2) Če odjem zemeljskega plina ni merjen v Nm^3 in se meri s plinomeri brez korektorjev volumna, je merska enota za določanje količin kubični meter (m^3).

(3) Določitev količine odjema v Nm^3 na podlagi meritev iz prejšnjega odstavka se izvede skladno z določbami predpisa, ki ureja način merjenja odjema zemeljskega plina.

(4) Določanje obračunskih količin odjema v kWh na podlagi izmerjenega ali na drug način določenega volumna odjema se izvede skladno z določbami predpisa, ki ureja način določanja odjema zemeljskega plina.

68. člen

(merilne naprave)

Merilne naprave za ugotavljanje količin odjema zemeljskega plina, ki morajo biti ustrezno certificirane in overjene, so:

– plinomeri, ki merijo in prikazujejo volumen odjema pri obratovalnih (delovnih) pogojih;

– plinomeri s temperaturno korekcijo, ki merijo in prikazujejo volumen odjema, korigiran na 288,15 °K (15 °C), ne vršijo pa korekcije, vezane na tlak, in

– korektorji volumna, ki v kombinaciji s plinomerom merijo in prikazujejo volumen odjema pri normnih pogojih (pn=1,01325 bar in 273,15 °K (0 °C)).

69. člen

(napredni merilni sistem)

(1) Operater distribucijskega sistema mora na zahtevo lastnika zagotoviti možnost vgradnje naprednega merilnega sistema, ki spodbuja dejavno sodelovanje odjemalcev na trgu dobave zemeljskega plina. Razliko v stroških za vzpostavitev naprednega merilnega sistema v primerih odjemnih mest, za katera takšen merilni sistem ni zahtevan s strani operaterja distribucijskega sistema, nosi lastnik.

(2) Operater distribucijskega sistema v Tehničnih zahtevah opredeli kriterije, ki jih mora izpolnjevati napredni merilni sistem.

70. člen

(določitev in vgradnja merilne naprave)

(1) Vsa dela v zvezi z nameščanjem, premeščanjem in vzdrževanjem merilnih naprav izvaja operater distribucijskega sistema ali po njegovem pooblastilu za to usposobljen izvajalec.

(2) Tip in velikost merilne naprave se določita v skladu s pretočno tlačnimi karakteristikami odjema v načrtu strojnih inštalacij, ki mora biti v skladu s Tehničnimi zahtevi operaterja distribucijskega sistema. Mesto namestitve mora biti v skladu s Tehničnimi zahtevami operaterja distribucijskega sistema. Če načrt strojnih inštalacij ni izdelan, določi tip in velikost merilne naprave operaterja distribucijskega sistema. Vse merilne naprave morajo biti overjene in označene z veljavno overitveno oznako, njihova vgradnja pa izvedena skladno s predpisi. Po vgradnji merilne naprave in izvedbi zaplinjanja notranje plinske instalacije izvajalec iz prejšnjega odstavka na priključke merilne naprave namesti plombe ali zaščitne zaklepe. Plombirane elemente se namesti tako, da je demontaža merilne naprave brez uničenja oziroma vidnega poškodovanja plombirnega elementa onemogočena.

(3) Če je pri uporabniku zaradi sprememb pretočno tlačnih razmer, namestitve ali odstranitve plinskih naprav treba zamenjati merilno napravo z novo drugih dimenzij in karakteristik, nosi stroške nabave in vgradnje nove merilne naprave lastnik.

71. člen

(uporaba merilnih naprav)

(1) V primerih, ko je delovni tlak (nadtlak zemeljskega plina na merilnem mestu) manjši ali enak 30 mbar, se pretečene količine zemeljskega plina merijo s plinomeri brez prigrajenega korektorja volumna.

(2) Kadar je delovni tlak manjši ali enak 30 mbar in če delovna temperatura znatno odstopa od 15 °C, to velja za plinomere, vgrajene izven objekta ali v prostorih s povišano temperaturo, se na podlagi zahteve operaterja distribucijskega sistema ali končnega odjemalca uporabijo plinomeri s temperaturno korekcijo ali plinomeri s prigrajenim korektorjem volumna.

(3) Pri delovnih tlakih, manjših ali enakih 30 mbar, in pri maksimalnih pretokih Qmax>40 m^3/h se na zahtevo operaterja distribucijskega sistema ali končnega odjemalca uporabljajo plinomeri s prigrajenim korektorjem volumna.

(4) Pri delovnih tlakih, višjih od 30 mbar, kjer pred merilno napravo ni vgrajen regulator tlaka, ki bi zagotavljal konstantno vrednost tlaka na merilnem mestu, se pretečene količine zemeljskega plina merijo s plinomerom in prigrajenim korektorjem volumna.

72. člen

(pregledi merilnih naprav)

(1) Redne in izredne menjave izvaja operater distribucijskega sistema ali po njegovem pooblastilu za to usposobljen izvajalec. Operater distribucijskega sistema je odgovoren, da redno nadzira, ali je vgrajena merilna oprema overjena v skladu z določbami predpisa, ki ureja postopke rednih in izrednih overitev plinomerov in korektorjev. Uporabnik je dolžan navedeno omogočiti.

(2) Operater distribucijskega sistema in uporabnik imata poleg rednih pregledov pravico do izrednega pregleda merilne naprave.

(3) Operater distribucijskega sistema hrani zamenjano merilno napravo še 30 dni po zamenjavi. V tem času ima lastnik možnost kontrole stanja merilne naprave oziroma zahtevati izredni pregled merilne naprave, po tem času pa se merilna naprava uniči, oziroma če je predvidena nadaljnja uporaba po pregledu pristojnega organa namesti na novo odjemno mesto.

(4) Če se pri izrednem pregledu izkaže, da je točnost merilne naprave izven dopustnih meja, plača stroške takega pregleda operaterja distribucijskega sistema, v nasprotnem primeru pa tisti, ki je pregled zahteval.

73. člen

(nedelovanje ali okvara merilne naprave)

(1) Če se ugotovi, da so zaradi nedelovanja ali okvare merilne naprave (v nadaljnjem besedilu: okvara) količine predanega oziroma pretečenega zemeljskega plina nepravilno merjene oziroma registrirane, se na podlagi podatkov o porabi zemeljskega plina v preteklem obdobju in z upoštevanjem

obremenitvenega profila odjemnega mesta količine zemeljskega plina določijo za obdobje od nastanka okvare do dneva njene odprave. Če dneva okvare ni možno določiti, se količine odjema določijo za preteklo obdobje, in sicer največ do 12 mesecev od dneva odprave napake oziroma do dneva, ko so bile merilne naprave zadnjič odčitane, če je to krajše obdobje in odjemalec vrednosti tega odčitka ni oporekal.

(2) Operater distribucijskega sistema upošteva okoliščine, v katerih je odjemalec prevzemal zemeljski plin v času, ko je merilna naprava nepravilno merila oziroma registrirala količine predanega zemeljskega plina.

(3) Če podatki o pretekli porabi letnih količin zemeljskega plina niso razpoložljivi zaradi nove priključitve, krajše od obdobja 12 mesecev, se izračun izvede na podlagi prvega odstavka tega člena z upoštevanjem podatkov primerljivega odjemnega mesta.

74. člen

(obveznost odprave vzroka za napačno merjenje)

Če se ugotovi, da je meritev porabljenega zemeljskega plina zaradi okvare merilnih naprav napačna, je operater distribucijskega sistema dolžan vzrok napačnega merjenja odpraviti v najkrajšem možnem času, vendar najkasneje v roku 30 dni, uporabnik pa mu je dolžan to omogočiti.

2. **Določitev distribuiranih količin zemeljskega plina**

75. člen

(dnevno merjena odjemna mesta)

(1) Vsa odjemna mesta na distribucijskem sistemu, na katerih končni odjemalec prevzame več kot 800.000 kWh zemeljskega plina na leto, morajo biti opremljena z merilno opremo, ki omogoča beleženje količin prevzetega plina na urni in dnevni ravni (dnevno merjena odjemna mesta) ter shranjevanje in daljinski prenos merjenih podatkov.

(2) Vsa odjemna mesta, ki pripadajo več kot eni bilančni skupini, morajo biti dnevno merjena.

(3) Operater distribucijskega sistema mora imeti vzpostavljen sistem dostopa do dnevnih vrednosti meritev za dnevno merjena odjemna mesta iz prvega in prejšnjega odstavka.

(4) Lastniki odjemnih mest iz prvega in drugega odstavka tega člena morajo na svoje stroške operaterju distribucijskega sistema omogočiti namestitev naprav za dnevno merjenje in daljinski prenos podatkov o odjemu zemeljskega plina ter priklop in električno energijo za delovanje teh naprav.

(5) Operater distribucijskega sistema zagotavlja dobaviteljem podatke za obračunske intervale dnevno merjenih odjemnih mest skladno z določbami uredbe, ki ureja delovanje trga z zemeljskim plinom.

76. člen

(določanje odjema zemeljskega plina za odjemna mesta brez prigrajene merilne opreme za beleženje količin odjema na urni in dnevni ravni (nednevno merjena odjemna mesta))

Operater distribucijskega sistema določi dnevni odjem nednevno merjenega odjemnega mesta skladno z določbami uredbe, ki ureja delovanje trga z zemeljskim plinom.

77. člen

(obračunsko obdobje)

(1) Obračunsko obdobje je obdobje med dvema odčitkoma merilne naprave oziroma obdobje, za katero se izvaja obračun.

(2) Operater distribucijskega sistema izda račun v zvezi z obračunskim obdobjem bodisi na podlagi odčitkov operaterja distribucijskega sistema bodisi na podlagi sporočenega števčnega stanja s strani dobavitelja ali končnega odjemalca, ali na podlagi obremenitvenega profila oziroma na podlagi kombinacije naštetih načinov.

78. člen

(poračunski odčitki)

(1) Operater distribucijskega sistema pri izvedbi poračuna upošteva odčitek števčnega stanja merilne naprave na odjemnem mestu končnega odjemalca, pridobljen na podlagi:

– izvajanja odčitkov na odjemnem mestu s fizičnim obiskom in popisom števčnega stanja s strani pooblaščene osebe operaterja distribucijskega sistema, oziroma

– izvajanja daljinskih odčitkov števčnih stanj na odjemnem mestu z vgrajeno merilno napravo, ki omogoča daljinski prenos podatkov o odjemu zemeljskega plina. Za dnevno merjena merilna mesta operater distribucijskega sistema zagotovi stanje na merilni napravi z odčitkom merilne naprave ob 6.00 zjutraj na zadnji dan obračunskega oziroma poračunskega obdobja. Stanje na merilni napravi je hkrati tudi začetno stanje v zvezi z naslednjim obračunskim oziroma poračunskim obdobjem.

(2) Ne glede na določbe prejšnjega odstavka lahko operater distribucijskega sistema pri izvedbi poračuna izjemoma upošteva odčitek števčnega stanja merilne naprave, ki mu ga posreduje odjemalec, če izvedbe odčitka iz prve alineje prejšnjega odstavka ni bilo mogoče izvesti zaradi nedostopnosti merilne naprave kot posledica odsotnosti končnega odjemalca in če odčitek zadosti zahtevam iz naslednjega člena. Operater lahko uporabi posredovan odčitek odjemalca največ dve leti zapored.

(3) Uporabnik sistema je dolžan operaterju distribucijskega sistema zagotoviti prost in neoviran dostop do merilnih naprav (plinomerov) skladno z osmim odstavkom 11. člena tega akta.

(4) Če uporabnik sistema ne omogoči prostega in neoviranega dostopa do merilnih naprav, operater distribucijskega sistema ukrepa skladno z določbami EZ-1, ki urejajo odklop po predhodnem obvestilu.

(5) Operater distribucijskega sistema poračuna za odjemno mesto ne izvede, dokler ne pridobi odčitka števčnega stanja merilne naprave skladno s prvim ali drugim odstavkom tega člena.

79. člen

(mesečni odčitki)

(1) Končni odjemalec lahko zadnjih pet dni v koledarskem mesecu za potrebe izvedbe obračuna operaterju distribucijskega sistema posreduje odčitek merilnega mesta, in sicer:

– s popisom števčnega stanja s strani končnega odjemalca, ki popis števčnega stanja posreduje ODS, in sicer v roku in na način, ki ju določi ODS, oziroma

– s popisom števčnega stanja s strani končnega odjemalca, ki popis števčnega stanja posreduje dobavitelju zemeljskega plina.

(2) Dobavitelj po prejetju števčnih stanj te posreduje operaterju distribucijskega sistema najkasneje do 10. ure naslednji delovni dan v eni pošiljki, v okviru izmenjave podatkov med operaterjem distribucijskega sistema in dobaviteljem. Skrajni rok za posredovanje odčitkov operaterju distribucijskega sistema s strani dobavitelja je do 10. ure prvega delovnega dne v mesecu za pretekli koledarski mesec.

(3) Odčitek mora biti resničen in mora odražati dejansko stanje na merilni napravi (plinomeru). Odčitki iz tega člena niso poračunski odčitki in tudi ne morejo nadomestiti poračunskih odčitkov, ki jih izvaja operater distribucijskega sistema.

(4) Če odjem zemeljskega plina, izračunan na podlagi vrednosti odčitka števčnega stanja, ki ga je posredoval končni odjemalec na način iz prvega odstavka tega člena, odstopa od porabe, ocenjene s strani operaterja distribucijskega sistema (ocenjena poraba) v obdobju, na katero se nanaša odčitek, za več, kot je navedeno v tabeli Priloge 2, ki je sestavni del tega akta, lahko operater distribucijskega sistema v roku petih delovnih dni preveri resničnost odčitka s fizičnim obiskom in popisom števčnega stanja merilnega mesta.

(5) Če operater distribucijskega sistema ob popisu števčnega stanja ugotovi, da odjem zemeljskega plina, izračunan

na podlagi odčitka operaterja distribucijskega sistema, odstopa od odjema, izračunanega na podlagi odčitka, posredovanega s strani končnega odjemalca, za več, kot je navedeno v tabeli Priloge 2, se upošteva odčitek operaterja distribucijskega sistema (ob upoštevanju ocenjenega odjema, določenega s strani operaterja distribucijskega sistema v času od sporočenega stanja števčnega stanja do izvedbe izrednega odčitka s strani operaterja distribucijskega sistema).

(6) V primeru posredovanja neresničnih podatkov o števčnem stanju merilne naprave, ugotovljenega ob izvedbi izrednega odčitka s strani operaterja distribucijskega sistema, strošek izvedbe izrednega odčitka bremeni končnega odjemalca.

(7) Če števčno stanje s strani končnega odjemalca oziroma dobavitelja ni posredovano na zadnji dan koledarskega meseca, operater distribucijskega sistema izvede mesečni obračun tako, da za obdobje od dne, na katerega se nanaša sporočeno stanje, do konca koledarskega meseca oceni porabo zemeljskega plina na podlagi obremenitvenega profila odjemnega mesta.

(8) Končni odjemalec lahko zahteva izredni odčitek merilne naprave.

(9) Operater distribucijskega sistema izredno odčitavanje merilne naprave iz prejšnjega odstavka zaračuna končnemu odjemalcu v skladu s cenikom ostalih storitev operaterja distribucijskega sistema.

(10) Določbe tega člena se smiselno uporabljajo tudi v primeru, ko operater distribucijskega sistema izdaja račune za daljše časovno obdobje.

(11) Če je operater distribucijskega sistema izvedel odčitek na odjemnem mestu s fizičnim obiskom in popisom števčnega stanja s strani pooblaščene osebe operaterja distribucijskega sistema oziroma, če je merilno mesto opremljeno z naprednim merilnim sistemom, ki omogoča daljinske odčitke, operater distribucijskega sistema prioritetno uporabi ta odčitek.

80. člen

(razvrstitev v odjemno skupino)

(1) Operater distribucijskega sistema uvrsti odjemno mesto v odjemno skupino skladno z aktom agencije, ki določa metodologijo za obračunavanje omrežnine za distribucijski sistem zemeljskega plina.

(2) Pri končnih odjemalcih z obračunskim obdobjem, krajšim od enega leta, operater distribucijskega sistema preveri skladnost uvrstitve odjemnega mesta v odjemno skupino enkrat letno.

(3) Če operater distribucijskega sistema na podlagi prejšnjega odstavka ugotovi, da bi moralo biti odjemno mesto uvrščeno v drugo odjemno skupino, odjemno mesto v naslednjem obračunskem obdobju prestavi (uvrsti) v primerno odjemno skupino. Pred spremembo odjemne skupine mora operater distribucijskega sistema izvesti poračun količin.

(4) Razvrstitev odjemnega mesta v ustrezno odjemno skupino se lahko na podlagi posebej upravičenih razlogov in obrazložene pisne zahteve končnega odjemalca spremeni. Kot posebej upravičen razlog se šteje nezasedenost nepremičnine, zmanjšana oziroma povečana poraba zaradi spremembe načina oziroma namena porabe zemeljskega plina.

81. člen

(neupravičen odjem)

(1) Za neupravičen odjem zemeljskega plina se šteje:

1. odjem zemeljskega plina brez sklenjene pogodbe o dostopu;

2. odjem zemeljskega plina, ki ni merjen z merilno napravo za ugotavljanje količin zemeljskega plina;

3. odjem zemeljskega plina, merjen z merilno napravo, ki ni overjena;

4. odjem zemeljskega plina, merjen z merilno napravo, katere overitev je potekla, zamenjava merilne naprave pa ni mogoča, ker uporabnik tudi po treh pozivih, posredovanih s strani operaterja distribucijskega sistema, ni omogočil dostopa do svojega merilnega mesta;

5. odjem zemeljskega plina, izveden z nedovoljenim posegom v distribucijski sistem (distribucijski plinovodi ali priključki);

6. odjem zemeljskega plina, merjen z merilno napravo, pri kateri je uporabnik nepooblaščeno odstranil oziroma poškodoval pečat merilne naprave oziroma njene sestavne dele, zaščitni zaklep na merilni napravi ali plombo na zaporni pipi;

7. odjem zemeljskega plina, merjen z merilno napravo, ki jo je uporabnik namerno poškodoval;

8. odjem zemeljskega plina v obdobju odklopa;

9. odjem zemeljskega plina v primerih, ko uporabnik tudi po treh pozivih, posredovanih s strani operaterja distribucijskega sistema, ni omogočil dostopa do svojega merilnega mesta za potrebe izvedbe odčitka oziroma na poziv operaterja distribucijskega sistema ni posredoval odčitka.

(2) Za vse obveznosti, ki nastanejo zaradi neupravičenega odjema, je odgovoren lastnik.

(3) Neupravičen odjem se obračuna za obdobje od dneva nastanka neupravičenega odjema do dneva ugotovitve neupravičenega odjema, vendar največ za zastaralno obdobje po splošnih pravilih obligacijskega prava. Če dneva nastanka neupravičenega odjema ni mogoče določiti, lahko operater distribucijskega sistema obračuna neupravičen odjem največ za zastaralno obdobje iz prejšnjega stavka. Plačilo zapade v roku navedenem na računu.

(4) Pri določanju količin neupravičenega odjema operater distribucijskega sistema upošteva izmerjene količine, če ni ugotovljenih posegov v merilno napravo. Če operater distribucijskega sistema ne more ugotoviti količin zemeljskega plina, določi količine, ki so odvzete med trajanjem neupravičenega odjema, na podlagi porabe na odjemnem mestu v preteklih treh koledarskih letih. Za odjemna mesta, za katera ni podatka o odjemu v preteklih treh letih oziroma je bila poraba ocenjena, se letni odjem določi na podlagi projektantsko določene predvidene letne porabe ali na podlagi povprečne porabe primerljivih odjemalcev, če ni na voljo projektantsko določene letne porabe.

(5) Neupravičena uporaba distribucijskega sistema se obračuna v skladu z aktom agencije, ki določa metodologijo za obračunavanje omrežnine za distribucijski sistem zemeljskega plina. Neupravičeno porabljeni zemeljski plin se zaračuna po ceni, ki je enaka ceni zemeljskega plina za nujno oskrbo na dan izstavitve računa, povečani za 50 odstotkov.

(6) V primeru neupravičenega odjema zemeljskega plina lahko operater distribucijskega sistema uporabniku zaračuna tudi morebitne druge stroške, ki jih ima v zvezi z neupravičenim odjemom v skladu s cenikom ostalih storitev operaterja distribucijskega sistema.

(7) Vsak neupravičen odjem zemeljskega plina, odstranitev ali poškodbo glavne zaporne pipe, merilne naprave, zapornih elementov plinskih naprav in ostalih delov plinske napeljave ter nameščenih uradnih žigov (zalivk) lahko operater distribucijskega sistema prijavi organom pregona in/ali energetskemu inšpektorju.

3. **Način plačil in postopek opominjanja**

82. člen

(redno odčitovalno obdobje, redno obračunsko obdobje, poračunsko obdobje in izredni obračun)

(1) Redno odčitovalno obdobje je časovni interval, v katerem operater distribucijskega sistema izvaja redna odčitovanja merilnih naprav (plinomerov).

(2) Poračunsko obdobje je časovni interval, na katerega se nanaša poračun, izveden na podlagi poračunskega odčitka. Če poračun pokaže, da so bili računi, izstavljeni na podlagi ocenjene porabe v tem poračunsme odbobju previsoki, operater distribucijskega sistema presežek upošteva pri naslednjih računih naslednjega poračunskega obdobje ali pa ga na izrecno zahtevo končnega odjemalca vrne na njegov transakcijski račun.

(3) Za končne odjemalce z naslednjimi predvidenimi letnimi distribuiranimi količinami zemeljskega plina (v kWh) veljajo obdobja, določena v spodnji tabeli:

Predvidena letna distribuirana količina zemeljskega plina (kWh)	Redno odčitovalno obdobje	Redno obračunsko obdobje	Poračunsko obdobje
0–2.000	Pol leta	Mesec	Pol leta
2.001–5.000	Pol leta	Mesec	Pol leta
5.001–800.000	Pol leta	Mesec	Pol leta
Nad 800.000	Ura	Mesec	Mesec

(4) Končnim odjemalcem s predvidenim povprečnim mesečnim odjemom do vključno 50 kWh lahko operater distribucijskega sistema na podlagi njihove pisne zahteve izstavi račun za omrežnino za celotno poračunsko obdobje.

(5) Proti plačilu stroškov po ceniku ostalih storitev operaterja distribucijskega sistema, objavljenem na spletni strani operaterja distribucijskega sistema, lahko končni odjemalec kadarkoli zahteva, da mu operater distribucijskega sistema s sporočenim odčitkom merilne naprave zaključi tekoče obračunsko obdobje in izstavi račun za to obdobje (izredni obračun).

83. člen

(račun)

(1) Operater distribucijskega sistema uporabniku sistema zaračunava omrežnino za uporabo distribucijskega sistema (v nadaljnjem besedilu: omrežnina) in druge stroške oziroma obveznosti skladno s predpisi, ki urejajo dejavnost operaterja distribucijskega sistema, ter pogodbo o dostopu.

(2) Storitve, ki jih izvaja operater distribucijskega sistema in niso zajete v omrežnini, operater distribucijskega sistema obračuna po ceniku ostalih storitev operaterja distribucijskega sistema, ki je objavljen na spletni strani operaterja distribucijskega sistema.

(3) Rok za izstavitev računa je določen v aktu agencije, ki ureja metodologijo za obračunavanje omrežnine za distribucijski sistem zemeljskega plina.

(4) Če se je odjemalec v pogodbi o dobavi, ki jo je sklenil z dobaviteljem, dogovoril za zaračunavanje omrežnine na enotnem računu, je ne glede na prejšnji odstavek dolžan omrežnino plačati skladno z dobaviteljevimi pogoji plačila.

(5) Če je končni odjemalec v zamudi s plačili, mu operater distribucijskega sistema zaračuna zakonske zamudne obresti, stroške opominjanja in stroške izterjave v skladu z veljavno zakonodajo.

(6) Če znaša poračunsko obdobje pol leta, operater distribucijskega sistema na koncu poračunskega obdobja opravi poračun distribuiranih količin zemeljskega plina na podlagi izvedenega odčitka in izstavi račun z upoštevanjem veljavnih cen v obračunskem mesecu, v katerem je bil poračun izveden. Operater distribucijskega sistema izvede poračunski odčitek in poračun distribuiranih količin zemeljskega plina najkasneje 45 dni po preteku poračunskega obdobja.

84. člen

(enotni račun)

(1) Operater distribucijskega sistema mora omogočiti izdajanje enotnega računa s strani dobavitelja za dobavljeni zemeljski plin in za uporabo distribucijskega sistema za odjemna mesta, za katera je dobavitelj pridobil soglasje končnega odjemalca in ima sklenjen sporazum z operaterjem distribucijskega sistema.

(2) Če končni odjemalec ni lastnik, mora za izvedbo prejšnjega odstavka pridobiti izrecno soglasje lastnika in ga predložiti operaterju distribucijskega sistema (oziroma zanj dobavitelj).

(3) Operater distribucijskega sistema in dobavitelj skleneta sporazum o izdajanju enotnega računa s strani dobavitelja v roku enega meseca od dneva prejema dobaviteljeve popolne zahteve za sklenitev sporazuma.

(4) Operater distribucijskega sistema lahko zavrne sklenitev ali odstopi od sporazuma o izdajanju enotnega računa, če dobavitelj ne zagotavlja ustreznega zavarovanja plačila za prevzete obveznosti iz sporazuma, o čemer operater distribucijskega sistema obvesti tudi uporabnika.

(5) Operater distribucijskega sistema dobavitelju posreduje podatke za izdajo enotnega računa na način, določen v naslednjem oddelku tega poglavja tega akta.

85. člen

(opominjanje)

(1) Če končni odjemalec posameznega računa ne poravna v navedenem plačilnem roku, ga operater distribucijskega sistema z opominom pozove k plačilu zapadlih obveznosti v naknadnem roku, ki za gospodinjske odjemalce ne sme biti krajši od 15 dni, za poslovne odjemalce pa ne sme biti krajši od osem dni. Prvi opomin se odjemalcu ne zaračuna. Če v naknadnem roku obveznosti niso poravnane, lahko operater distribucijskega sistema s ponovnim opominom odjemalca obvesti tudi o nameravanem odklopu. Strošek drugega opomina je določen s cenikom ostalih storitev operaterja distribucijskega sistema.

(2) Če končni odjemalec tudi v dodatno določenem roku ne poravna zapadlih obveznosti, ga operater distribucijskega sistema odklopi skladno z 51. členom tega akta.

4. **Obveščanje in izmenjava podatkov**

86. člen

(dostop do podatkov o porabi in obveščanje o porabi končnih odjemalcev)

(1) Operater distribucijskega sistema zagotavlja končnim odjemalcem podatke o njihovi porabi zemeljskega plina ter o značilnostih te porabe, ki vključujejo letno porabo zemeljskega plina, distribuirano po mesecih na podlagi obremenitvenega profila ali dejanskih odčitkov, če so bili izvedeni mesečno oziroma za obdobja krajša od enega leta.

(2) Operater distribucijskega sistema posreduje na pisno zahtevo končnega odjemalca oziroma pooblaščenca končnemu odjemalcu oziroma pooblaščencu podatke o porabi zemeljskega plina na odjemnem mestu in porabi končnega odjemalca:

– letno porabo v zadnjih dveh letih;
– porabo v zadnjih dveh obračunskih obdobjih;
– mesečno porabo zadnjih 12 mesecev.

(3) Za nednevno merjena odjemna mesta operater distribucijskega sistema pri posredovanih podatkih navede način določitve podatkov o porabi (dejanski odčitki ali uporaba obremenitvenega profila).

(4) Ne glede na drugi odstavek tega člena operater distribucijskega sistema za dnevno merjena odjemna mesta končnemu odjemalcu posreduje podatke o dnevni porabi za zadnjih 12 mesecev.

(5) Operater distribucijskega sistema podatke pripravi na podlagi že pridobljenih ali izračunanih podatkov o porabi odjemalca.

(6) Operater distribucijskega sistema posreduje zahtevane podatke iz drugega odstavka tega člena končnemu odjemalcu ali pooblaščencu prek elektronske pošte, spletnega portala operaterja distribucijskega sistema ali enotne informacijske platforme, ki je namenjena izmenjavi podatkov ob menjavi dobavitelja, v roku pet delovnih dni.

(7) Operater distribucijskega sistema podatke iz drugega odstavka tega člena zagotavlja brezplačno.

87. člen

(izmenjava podatkov z dobavitelji in obveščanje končnih odjemalcev)

(1) Operater distribucijskega sistema zagotavlja dobaviteljem podatke, potrebne za opravljanje dejavnosti dobavitelja, prek enotne informacijske platforme operaterjev distribucijskih

sistemov za izmenjavo podatkov, ki velja za vse dobavitelje enako.

(2) Obveščanje končnega odjemalca poteka v elektronski obliki ali pisni obliki skladno z odločitvijo odjemalca, ki jo ta navede v pogodbi ali jo kasneje na nedvoumen način sporoči ODS. Če postopke za odjemalca ureja dobavitelj, se obveščanje dobavitelja šteje za obveščanje odjemalca in posebno obveščanje odjemalca ni potrebno.

5. **Menjava dobavitelja**

88. člen

(postopek menjave dobavitelja)

Za postopke menjave dobavitelja se uporabljajo določbe EZ-1 in predpisov, ki urejajo postopek izvedbe menjave dobavitelja.

6. **Kakovost zemeljskega plina**

89. člen

(kakovost zemeljskega plina)

(1) Kakovost prevzetega zemeljskega plina na prevzemnem mestu se spremlja mesečno s certifikati o sestavi zemeljskega plina, ki jih operaterju distribucijskega sistema posreduje operater prenosnega sistema, za zemeljski plin iz prenosnega sistema oziroma uporabnik, od katerega operater distribucijskega sistema prevzame zemeljski plin v distribucijski sistem.

(2) Vsak dobavitelj, ki dobavlja zemeljski plin odjemalcem, priključenim na distribucijski sistem, je dolžan na zahtevo operaterja distribucijskega sistema predložiti specifikacijo o količini in sestavi zemeljskega plina, ki ga je predal v distribucijo.

(3) Operater distribucijskega sistema je dolžan sprejeti v distribucijo le zemeljski plin z lastnostmi, določenimi v Tehnični specifikaciji kakovosti zemeljskega plina iz Priloge 1, ki je sestavni del tega akta. Če kakovost zemeljskega plina odstopa od te specifikacije, operater distribucijskega sistema ni dolžan prevzeti zemeljskega plina v distribucijo.

(4) Operater distribucijskega sistema ima pravico, da končnemu odjemalcu na odjemnem mestu predaja zemeljski plin z drugačno sestavo, kot je tista na prevzemnem mestu, če zemeljski plin ustreza zahtevanim lastnostim iz Priloge 1.

(5) Operater distribucijskega sistema mora zemeljski plin v distribucijskem sistemu odorirati z dodajanjem odorirnega sredstva. Operater distribucijskega sistema lahko neodoriran zemeljski plin distribuira uporabnikom distribucijskega sistema pod naslednjimi pogoji:

– vgrajena predpisana varnostna oprema in naprave za nadzor in alarmiranje;

– ustrezna usposobljenost osebja, ustrezno urejena protipožarna zaščita;

– urejena zaščita in osebna varovalna oprema na delovnem mestu.

7. **Reklamacije**

90. člen

(reklamacije)

Reklamacijo zoper račun, ki ga je izdal ODS, lahko oseba, na katero je račun naslovljen, vloži pisno do zapadlosti računa. Priložiti je treba kopijo reklamiranega računa ali navesti številko in datum računa in obrazložitev razlogov za reklamiranje računa. Reklamacija ne zadrži plačila nespornega dela računa.

8. **Ranljivi odjemalci in nujna oskrba**

91. člen

(ranljivi odjemalci in nujna oskrba)

(1) Operater distribucijskega sistema v primeru predvidenega odklopa iz razlogov iz točk f), h) ali i) prvega odstavka 274. člena EZ-1 obvesti gospodinjskega odjemalca o datumu predvidenega odklopa, pravici do nujne oskrbe, o dokazilih, ki jih mora predložiti, ter rokih za predložitev dokazil za nujno oskrbo.

(2) Nujna oskrba je ukrep, ki preloži odklop zemeljskega plina gospodinjskemu odjemalcu in je namenjena samo skrajnim primerom ogrožanja življenja in zdravja gospodinjskega odjemalca, ki je ranljivi odjemalec ter oseb, ki z njim prebivajo v istem gospodinjstvu, pri čemer z odobritvijo nujne oskrbe ne preneha obveznost za plačilo nastalih terjatev.

(3) Do nujne oskrbe je upravičen ranljivi odjemalec, ki je gospodinjski odjemalec in ga je operater distribucijskega sistema obvestil o nameravanem odklopu ter si zaradi svojih premoženjskih razmer, dohodkov in drugih socialnih okoliščin ne more zagotoviti drugega vira energije, ki bi mu povzročil enake ali manjše stroške za najnujnejšo gospodinjsko rabo.

(4) Operater distribucijskega sistema pri presoji upravičenosti do nujne oskrbe naprej ugotavlja, ali je gospodinjski odjemalec ranljivi odjemalec, nato pa, ali obstajajo okoliščine, zaradi katerih bi bilo v primeru odklopa ogroženo življenje ali zdravje gospodinjskega odjemalca oziroma oseb, ki z njim prebivajo v skupnem gospodinjstvu, ki se ugotavljajo na podlagi izpolnjevanja pogojev, da glede na letni čas in temperaturne razmere ter vrsto stavbe, v kateri ranljivi odjemalec prebiva, odklop ogroža življenje in zdravje ranljivega odjemalca ter oseb, ki z njim prebivajo, zaradi neobstoja možnosti uporabe drugega vira ogrevanja z enakimi ali nižjimi stroški ali bi bilo v primeru odklopa ogroženo zdravstveno stanje ranljivega odjemalca oziroma oseb, ki z njim prebivajo v skupnem gospodinjstvu.

(5) Gospodinjski odjemalec dokazuje svoj status ranljivega odjemalca s potrdilom Centra za socialno delo, iz katerega je razvidno, da je gospodinjski odjemalec vložil vlogo za dodelitev redne denarne socialne pomoči že pred prejemom obvestila operaterja distribucijskega sistema o nameravanem odklopu in pri Centru za socialno delo, postopek odločitve še ni bil zaključen.

(6) Do nujne oskrbe zaradi letnega časa in temperaturnih razmer je ranljivi odjemalec, ob izpolnjevanju pogojev iz prejšnjega odstavka, upravičen le v obdobju kurilne sezone od 1. oktobra do 30. aprila.

(7) Do nujne oskrbe glede na letni čas in temperaturne razmere niso upravičeni ranljivi odjemalci, ki prebivajo v gospodinjstvu, v katerem je vsaj v enem bivalnem prostoru omogočeno ogrevanje s trdimi gorivi ali drugim virom ogrevanja.

(8) Operater distribucijskega sistema v postopku ugotavljanja upravičenosti do nujne oskrbe zaradi letnega časa in temperaturnih razmer zahteva naslednja dokazila:

– v primeru večstanovanjske stavbe pisno potrdilo upravljavca stavbe o načinu ogrevanja bivalnih prostorov ranljivega odjemalca, iz katerega je razvidno, da v stanovanju ranljivega odjemalca ni vgrajenih individualnih virov ogrevanja, ki bi odjemalcu povzročili enake ali nižje stroške ogrevanja;

– v primeru individualne stavbe potrdilo oziroma zapisnik o rednem letnem pregledu kurilnih naprav pristojne dimnikarske službe, iz katerega je nedvoumno razvidno, da ni vsaj v enem prostoru možno ogrevanje na trda ali druga goriva, in izjava ranljivega odjemalca, da v nobenem prostoru ni vgrajena kurilna naprava za ogrevanje na trda ali druga goriva ali druga ogrevalna naprava.

(9) Dokazilo iz prve alineje prejšnjega odstavka mora biti izdano posebej za namen ugotavljanja upravičenosti do nujne oskrbe in ne sme biti starejše od treh mesecev. Dokazilo iz druge alineje prejšnjega odstavka ne sme biti starejše od enega leta.

(10) Upravičenost do nujne oskrbe zaradi zdravstvenega stanja operater distribucijskega sistema presoja na podlagi dokazila, iz katerega izhaja, da bi bilo v primeru odklopa zemeljskega plina ogroženo življenje in zdravje ranljivega odjemalca oziroma oseb, ki z njim prebivajo v skupnem gospodinjstvu.

(11) Operater distribucijskega sistema v postopku ugotavljanja upravičenosti do nujne oskrbe zaradi zdravstvenega

stanja upošteva potrdilo osebnega zdravnika, da ranljivi odjemalec za ohranjanje življenja in zdravja nujno potrebuje oskrbo z zemeljskim plinom za zagotavljanje ustreznih bivalnih razmer.

(12) Dokazilo iz prejšnjega odstavka mora biti izdano posebej za namen ugotavljanja upravičenosti do nujne oskrbe in mora natančno opredeliti obdobje, v katerem bi odklop ogrožal življenje in zdravje ranljivega odjemalca.

92. člen

(vloga in presojanje)

(1) Gospodinjski odjemalec, ki je prejel obvestilo operaterja distribucijskega sistema o nameravanem odklopu iz razlogov iz točk f), h) ali i) prvega odstavka 274. člena EZ-1 in želi uveljaviti pravico do nujne oskrbe na podlagi 176. člena EZ-1, mora v roku deset dni od prejema obvestila o odklopu podati operaterju distribucijskega sistema vlogo za priznanje te pravice in predložiti ustrezna dokazila. Vlogi za nujno oskrbo mora odjemalec predložiti tudi izjavo, s katero jamči, da so navedbe in priložena dokazila resnične. Obrazec izjave je odjemalcem dostopen na spletni strani operaterja distribucijskega sistema.

(2) Če operater distribucijskega sistema presodi, da je ranljivi odjemalec upravičen do nujne oskrbe, o tem pisno obvesti gospodinjskega odjemalca in njegovega dobavitelja, s katerim ju seznani tudi o časovnem obdobju, za katerega mu je odobrena nujna oskrba.

(3) Ranljivi odjemalec je po prenehanju nujne oskrbe dolžan poravnati stroške oskrbe z zemeljskim plinom za čas, ko je operater distribucijskega sistema zaradi odobritve nujne oskrbe preložil odklop ranljivega odjemalca.

(4) Če operater distribucijskega sistema presodi, da niso izpolnjeni pogoji za nujno oskrbo, o tem nemudoma pisno obvesti gospodinjskega odjemalca in nadaljuje s postopkom odklopa.

93. člen

(izvajanje nujne oskrbe)

(1) Operater distribucijskega sistema v primeru odobritve pravice do nujne oskrbe predloži gospodinjskemu odjemalcu v podpis pogodbo o oskrbi v obdobju nujne oskrbe, ki traja od dneva predvidenega odklopa, skladno s prejšnjim členom, do dneva prenehanja pravice do nujne oskrbe.

(2) Operater distribucijskega sistema izvede odčitek merilne naprave odjemalca, upravičenega do nujne oskrbe na dan pričetka in dan zaključka obdobja nujne oskrbe.

(3) Z dnem pričetka izvajanja nujne oskrbe pogodba o dobavi z obstoječim dobaviteljem preneha veljati.

(4) V pogodbi o oskrbi operater distribucijskega sistema in ranljivi odjemalec za obdobje nujne oskrbe uredita medsebojna razmerja v zvezi z odložitvijo plačila obveznosti na način, da je ranljivi odjemalec dolžan po prenehanju nujne oskrbe operaterju distribucijskega sistema poravnati vse stroške nujne oskrbe iz tretjega odstavka naslednjega člena, ki so nastali v času nujne oskrbe.

(5) Ranljivi odjemalec je upravičen do nujne oskrbe za čas od predvidenega odklopa in dokler obstajajo okoliščine, ki povzročajo ogrožanje življenja in zdravja odjemalca ter oseb, ki z njim prebivajo, vendar najdlje do dokončne odločbe Centra za socialno delo glede dodelitve redne denarne socialne pomoči. Ranljivi odjemalec je dolžan operaterja obveščati o vseh okoliščinah, ki lahko vplivajo na prenehanje pravice do nujne oskrbe.

(6) Nujna oskrba lahko traja največ 75 dni od dneva vložitve vloge za odobritev nujne oskrbe. Ta rok se lahko:

– skrajša, če je pred potekom trajanja odločba o dodelitvi denarne socialne pomoči postala dokončna, ki jo mora gospodinjski odjemalec dostaviti operaterju distribucijskega sistema najkasneje v roku pet dni po njenem prejemu;

– podaljša vsakič za 15 dni, če gospodinjski odjemalec najkasneje dva dni pred potekom trajanja nujne oskrbe predloži potrdilo, da je postopek odločanja o dodelitvi denarne socialne pomoči še vedno v teku.

(7) Če gospodinjski odjemalec operaterju distribucijskega sistema po prejemu dokončne odločbe o denarni socialni pomoči ne dostavi navedene odločbe oziroma potrdila, da postopek o njeni dodelitvi še vedno traja, se šteje, da je gospodinjski odjemalec odstopil od zahteve za nujno oskrbo. V tem primeru se strošek nujne oskrbe od predvidenega dneva odklopa obračuna gospodinjskemu odjemalcu skladno z naslednjim členom.

94. člen

(obračun nujne oskrbe)

(1) Stroški za dobavljeni zemeljski plin se obračunajo skladno z določbami sklenjene pogodbe o oskrbi v obdobju nujne oskrbe, in sicer na podlagi odčitkov merilne naprave ob začetku in prenehanju obdobja nujne oskrbe ter cene zemeljskega plina za nujno oskrbo. Cena zemeljskega plina za nujno oskrbo je enaka najnižji ceni zemeljskega plina iz rednega cenika, objavljenega v primerjalniku stroškov oskrbe, in velja za celotno Slovenijo. Uporabi se cena, veljavna na dan sklenitve pogodbe.

(2) Omrežnina in prispevki se v primeru nujne oskrbe obračunavajo skladno s predpisom, ki ureja obračunavanje omrežnine.

(3) Ranljivi odjemalec je po prenehanju izvajanja nujne oskrbe dolžan operaterju distribucijskega sistema poravnati stroške oskrbe z zemeljskim plinom, in sicer tako stroške zemeljskega plina iz prvega odstavka tega člena kot stroške omrežnine in drugih stroškov uporabe omrežja iz prejšnjega odstavka za čas odobrene nujne oskrbe, v katerem je te stroške nosil operater distribucijskega sistema.

95. člen

(obračun oskrbe v primeru neupravičenosti do nujne oskrbe)

Če odjemalec, ki je podal vlogo za nujno oskrbo, ni upravičen do nujne oskrbe, ker za to niso izpolnjeni pogoji, je dolžan poravnati vse stroške oskrbe z zemeljskim plinom.

IX. PREHODNE IN KONČNE DOLOČBE

96. člen

(prehodne določbe)

(1) Če plinomer s prigrajenim korektorjem volumna meri odjem v Sm^3, se izvede prehod na meritev v Nm^3 ob prvi menjavi korektorja, izvedeni po uveljavitvi tega akta.

(2) Če lastnik ob uveljavitvi tega akta nima sklenjene pogodbe o dostopu v pisni obliki in uporabnik odjema zemeljski plin, se šteje, da ima pod pogoji iz tega akta sklenjeno pogodbo o dostopu za nedoločen čas, pri čemer se šteje, da je pogodbeno razmerje med operaterjem distribucijskega sistema in lastnikom nastalo z dnem dobave, oziroma z dnem, ko je postal lastnik stavbe ali dela stavbe, če je to kasneje.

(3) Operater distribucijskega sistema in lastnik morata urediti pogodbeno razmerje v pisni obliki ob prvi spremembi pogodbe iz prejšnjega odstavka.

(4) Določbe 39. člena tega akta o vračilu dela nesorazmernih stroškov se uporabljajo za nove priključitve odjemalcev na priključke, ki so zgrajeni na podlagi soglasij o priključitvi, izdanih po uveljavitvi EZ-1.

(5) Stroški izvajanja vzdrževalnih del na objektih in napravah, ki niso v lasti operaterja distribucijskega sistema in so bile zgrajene pred uveljavitvijo SON, bremenijo lastnike teh naprav, razen če pogodba, sklenjena med lastniki teh naprav in operaterjem distribucijskega sistema, določa drugače.

97. člen

(prenehanje uporabe predpisov)

Z dnem uveljavitve tega akta se prenehajo uporabljati Sistemska obratovalna navodila za distribucijsko omrežje ze-

meljskega plina za geografsko območje Občine Vrhnika (Uradni list RS, št. 30/07) in Splošni pogoji za dobavo in odjem zemeljskega plina iz distribucijskega omrežja za geografsko območje Občine Vrhnika (Uradni list RS, št. 6/09).

98. člen

(začetek veljavnosti)

Ta akt začne veljati petnajsti dan po objavi v Uradnem listu Republike Slovenije.

Št. 8605-0005/2019-11
Ljubljana, dne 9. januarja 2020
EVA 2020-2430-0017

Javno podjetje
Komunalno podjetje Vrhnika, d.o.o.
direktor
Mirko Antolović

PRILOGA 1 – Tehnične specifikacije kakovosti zemeljskega plina

Zemeljski plin, ki bo dobavljen za distribucijo, mora imeti naslednje lastnosti:

Veličina	Oznaka	Enota	Vrednost	
			min	max
Wobbe indeks	*WI*	kWh/m^3	13,79	15,7
Zgornja kurilnost	H_s	kWh/m^3	10,7	12,8
Relativna gostota	*d*	m^3/m^3	0,555	0,7
Skupno žveplo	Total S	mg/m^3		30
Vodikov sulfid in karbonil sulfid	H_2S + COS	mg/m^3		5
Merkaptansko žveplo	RSH	mg/m^3		6
Kisik	O_2	mol %		0,02
Ogljikov dioksid	CO_2	mol %		2,5
Rosišče vode	H_2O DP	°C *pri* p_a = 40 bar		-8
Rosišče ogljikovodikov	HC DP	°C pri (1 bar < p_a < 70 bar)		0
Največja temperatura plina	*t*	°C		42
Metansko število	MN	/	78	

Opombe:

- p_a … absolutni tlak;
- Wobbe indeks je podan pri referenčni temperaturi zgorevanja zemeljskega plina 25 °C;
- prostornine zemeljskega plina v m^3 se nanašajo na referenčne pogoje pri temperaturi 0 °C in pri absolutnem tlaku 1,01325 bar;
- metansko število se izračuna na podlagi algoritmov v standardu SIST EN ISO 15403-1:2008 ali drugih veljavnih standardih EN;
- zemeljski plin je brez mehanskih primesi, smol, tekočih ogljikovodikov ali spojin, ki tvorijo smole.

PRILOGA 2: Preverjanje sporočenih odčitkov

Razred porabe (m^3)	Odstopanje porabe od ocenjene porabe + %	Odstopanje porabe od ocenjene porabe - %
0–10	400	400
11–500	200	200
501–5000	50	50
nad 5.001	10	10

427. Operativno-tehnična zahteva o določitvi dodatnih pravil letenja in operativnih določb ter postopkov v zvezi z navigacijskimi službami zračnega prometa

Na podlagi petega odstavka 179.i člena Zakona o letalstvu (Uradni list RS, št. 81/10 – uradno prečiščeno besedilo, 46/16 in 47/19), 25. člena Sklepa o ustanovitvi Javne agencije za civilno letalstvo Republike Slovenije (Uradni list RS, št. 81/10) izdaja direktor agencije naslednjo

OPERATIVNO-TEHNIČNO ZAHTEVO

o določitvi dodatnih pravil letenja in operativnih določb ter postopkov v zvezi z navigacijskimi službami zračnega prometa

I. SPLOŠNE DOLOČBE

1. člen

(vsebina)

(1) Ta operativno-tehnična zahteva določa v skladu z Izvedbeno uredbo Komisije (EU) št. 923/2012 z dne 26. septembra 2012 o določitvi skupnih pravil zračnega prometa in operativnih določb v zvezi z navigacijskimi službami in postopki zračnega prometa ter spremembi Izvedbene uredbe (EU) št. 1035/2011 in uredb (ES) št. 1265/2007, (ES) št. 1794/2006, (ES) št. 730/2006, (ES) št. 1033/2006 in (EU) št. 255/2010 (UL L št. 281 z dne 13. 10. 2012, str. 1), zadnjič spremenjeno z Izvedbeno uredbo Komisije (EU) 2017/835 z dne 12. maja 2017 o popravku slovenske in švedske jezikovne različice Izvedbene uredbe (EU) št. 923/2012 o določitvi skupnih pravil zračnega prometa in operativnih določb v zvezi z navigacijskimi službami in postopki zračnega prometa ter spremembi Izvedbene uredbe (EU) št. 1035/2011 in uredb (ES) št. 1265/2007, (ES) št. 1794/2006, (ES) št. 730/2006, (ES) št. 1033/2006 in (EU) št. 255/2010 (UL L št. 124 z dne 17. 5. 2017, str. 35) (v nadaljnjem besedilu: Izvedbena uredba 2012/923/EU), dodatne zahteve in pogoje glede pravil letenja in operativnih določb ter postopkov v zvezi z navigacijskimi službami zračnega prometa.

(2) Ta operativno-tehnična zahteva velja za uporabnike zračnega prostora iz 2. točke prvega člena in izvajalce navigacijskih služb zračnega prometa iz 3. točke prvega člena Izvedbene uredbe 2012/923/EU.

2. člen

(pomen izrazov)

Izrazi, uporabljeni v tej operativno-tehnični zahtevi, imajo enak pomen kakor izrazi, uporabljeni v Izvedbeni uredbi 2012/923/EU.

II. PRAVILA LETENJA

3. člen

(formacijski leti)

Formacijski leti se v kontroliranem in nekontroliranem zračnem prostoru izvajajo pod pogoji, določenimi v odstavkih (a) do (d) SERA.3135 prvega poglavja Oddelka 3 Priloge Izvedbene uredbe 2012/923/EU.

4. člen

(operacije na vodi)

Poleg določbe SERA.3230 Poglavja 2 Oddelka 3 Priloge Izvedbene uredbe 2012/923/EU se za zrakoplove na vodi upoštevajo tudi določbe 22. člena Pravilnika o izogibanju trčenju na morju (Uradni list RS, št. 84/05) v zvezi z lučmi.

5. člen

(oddaja načrta leta za domači let VFR)

V skladu z določbo SERA.4001(d) Izvedbene uredbe 2012/923/EU se načrt leta za domači let VFR, za katerega je treba zagotoviti službo kontrole zračnega prometa ali svetovalno službo zračnega prometa, predloži vsaj trideset minut pred odhodom ali, če je načrt predložen med letom, v času, ki zagotavlja, da bo ustrezna enota ATS prejela načrt leta vsaj deset minut, preden naj bi jo zrakoplov predvidoma dosegel.

6. člen

(vsebina načrta leta)

Načrt leta mora vsebovati vse informacije, ki so navedene v (a) odstavku SERA.4005 Oddelka 4 Priloge Izvedbene uredbe 2012/923/EU.

7. člen

(vsebina skrajšanega načrta leta)

(1) Obvezne vsebine skrajšanega načrta leta, ki se uporablja pri oddaji preko radiotelefonije, so naslednje informacije:

1. identifikacija zrakoplova;
2. tip-i zrakoplova;
3. nivo potovalnega leta;
4. vstopna točka;
5. izstopna točka;
6. opremljenost z radijsko napravo, ki omogoča uporabo razmika med kanali 8,33 kHz.

(2) Vsebina skrajšanega načrta leta so lahko tudi druge informacije, ki so navedene v (a) odstavku SERA.4005 Oddelka 4 Priloge Izvedbene uredbe 2012/923/EU.

8. člen

(izpolnjevanje načrta leta)

Pri izpolnjevanju načrta leta in skrajšanega načrta leta se uporabljajo oznake, kot so določene v dokumentu Mednarodne organizacije civilnega letalstva (ICAO) št. 4444 – Postopki za navigacijske službe zračnega pometa – Upravljanje zračnega prometa – PANS-ATM.

9. člen

(zaključek načrta leta)

Za obveščanje o zaključku načrta leta se lahko poleg načinov obveščanja iz odstavka (a) SERA.4020 Oddelka 4 Priloge Izvedbene uredbe 2012/923/EU uporabi tudi telefon.

10. člen

(vidljivost v vizualnih meteoroloških razmerah in najmanjša oddaljenost od oblakov)

Let zrakoplova se dovoli v vidljivosti, ko so vrednosti manjše od določenih v tabeli S5-1, SERA.5001 Oddelka 5 Priloge Izvedbene uredbe 2012/923/EU, ob upoštevanju omejitev v opombi (***) tabele S5-1, SERA.5001 Oddelka 5 Priloge Izvedbene uredbe 2012/923/EU.

11. člen

(nočni leti VFR)

(1) Nočni leti VFR se dovolijo v skladu s pogoji iz odstavka (c) SERA.5005 Oddelka 5 Priloge Izvedbene uredbe 2012/923/EU.

(2) V skladu z (v) alinejo 3. točke odstavka (c) SERA.5005 Oddelka 5 Priloge Izvedbene uredbe 2012/923/EU se za letenje zrakoplovov, razen helikopterjev, v goratih območjih določi minimalna vidljivost 8 km.

12. člen

(sprememba v časovni napovedi)

V skladu s 3. točko odstavka (b) SERA.8020 Oddelka 8 Priloge Izvedbene uredbe 2012/923/EU, če se ugotovi, da pred-

videni čas za naslednjo veljavno točko javljanja, mejo območja z informacijami za letenje ali namembni aerodrom, odvisno od tega, kateri od teh krajev je najbližji, odstopa za več kot 30 minut od napovedi, ki je bila sporočena ATS, je treba ustrezni enoti ATS čim prej sporočiti spremenjeni predvideni čas.

KONČNI DOLOČBI

13. člen

(prenehanje veljavnosti)

Z dnem uveljavitve te operativno-tehnične zahteve preneha veljati Operativno-tehnična zahteva o določitvi dodatnih skupnih pravil letenja in operativnih določb ter postopkov v zvezi z navigacijskimi službami zračnega prometa (Uradni list RS, št. 56/17).

14. člen

(začetek veljavnosti)

Ta operativno-tehnična zahteva začne veljati naslednji dan po objavi v Uradnem listu Republike Slovenije.

Ljubljana, dne 4. marca 2020

Rok Marolt
direktor
Javne agencije za civilno letalstvo
Republike Slovenije

OBČINE

BOVEC

428. Sklep o določitvi parkirnih površin za polnjenje e-vozil v Občini Bovec in cenika

Na podlagi 7.l člena Statuta Občine Bovec (Uradni list RS, št. 72/06, 89/10 in 75/17) in 11. člena Odloka o parkiranju v Občini Bovec (Uradni list RS, št. 46/19) je Občinski svet Občine Bovec na 9. redni seji Občinskega sveta Občine Bovec dne 23. 1. 2020 sprejel

S K L E P

o določitvi parkirnih površin za polnjenje e-vozil v Občini Bovec in cenika

I.

(1) Občina Bovec razpolaga z dvema plačljivima parkirnima mestoma za namen polnjenja e-vozil na parceli št. 1100 k.o. Bovec, ki sta locirana na delu te parcele pred restavracijo Kaninske legende na A-postaji Kaninskih žičnic.

(2) Ena dvojna AC javna polnilna postaja za e-vozila tipa EFACEC 2x22kVA, ki je nameščena ob teh dveh parkirnih mestih, omogoča hkraten priklop dveh e-vozil.

(3) Upravljavec polnilnice in pripadajočih dveh parkirnih mest je Javni zavod Sončni Kanin.

(4) Cena parkiranja s polnjenjem je 0,02 EUR/minuto in se obračunava v polnih urah vsako začeto uro v višini 1,2 EUR.

(5) Plačilo parkirnine se opravi s plačilom polnjenja na polnilni postaji. Brez uporabe polnilnice parkiranje ni dovoljeno in se obravnava kot prekršek.

(6) Parkirišče, namenjeno polnjenju e-vozil, lahko uporabljajo samo e-vozila v času polnjenja, po pogojih, ki jih določa 12. člen Odloka o parkiranju v Občini Bovec.

II.

Ta sklep začne veljati naslednji dan po objavi v Uradnem listu Republike Slovenije, uporabljati pa se začne naslednji dan od priklopa polnilnice z avtomatizacijo izdaje računov za parkirnino s polnjenjem.

Št. 032-01/2018-9. redna
Bovec, dne 23. januarja 2020

Župan
Občine Bovec
Valter Mlekuž

BREŽICE

429. Odlok o občinskem podrobnem prostorskem načrtu (OPPN) za območje razpršene poselitve Bračna vas – Ak 1607

Na podlagi tretjega odstavka 273. člena Zakona o urejanju prostora (Uradni list RS, št. 61/17), petega odstavka 61. člena Zakona o prostorskem načrtovanju (Uradni list RS, št. 33/07, 70/08 – ZVO-1B, 108/09, 80/10 – ZUPUDPP, 43/11 – ZKZ-C, 57/12, 57/12 – ZUPUDPP-A, 109/12, 35/13 – sklep US RS, 76/14 – odločba,14/15 – ZUUJFO in 61/17 – ZUreP-2), 29. člena Zakona o lokalni samoupravi (Uradni list RS, št. 94/07 – uradno prečiščeno besedilo, 27/08 – odločba US RS, 76/08, 79/09, 51/10, 40/12 – ZUJF, 14/15 – ZUUJFO, 76/16 – odl. US, 11/18 – ZSPDSLS-1 in 30/18) in 19. člena Statuta Občine Brežice (Uradni list RS, št. 10/09, 3/10) je Občinski svet Občine Brežice na 11. seji dne 17. 2. 2020 sprejel

O D L O K

o občinskem podrobnem prostorskem načrtu (OPPN) za območje razpršene poselitve Bračna vas – Ak 1607

I. SPLOŠNE DOLOČBE

1. člen

(predmet odloka)

(1) S tem odlokom se ob upoštevanju Občinskega prostorskega načrta za območje Občine Brežice (Uradni list RS, št. 41/19 – uradno prečiščeno besedilo) sprejme Občinski podrobni prostorski načrt (OPPN) za območje razpršene poselitve Bračna vas – Ak 1607 (v nadaljevanju: OPPN).

(2) OPPN je izdelalo podjetje Region, Projektivni biro Brežice d.o.o., Cesta prvih borcev 11, številka projekta 3118/U-15.

2. člen

(vsebina OPPN)

OPPN vsebuje Odlok, tekstualni del, grafični del in priloge z naslednjo vsebino:

I. ODLOK

II. TEKSTUALNI DEL OPPN za območje razpršene poselitve Bračna vas – Ak 1607

1. Opis prostorske ureditve, ki se načrtuje z oppn za območje razpršene poselitve Bračna vas – Ak 1607

2. Umestitev načrtovane ureditve v prostor

2.1. Opis vplivov in povezav prostorskih ureditev s sosednimi območji

2.2. Opis rešitev načrtovanih objektov in površin

2.3. Pogoji in usmeritve za projektiranje in gradnjo

3. Zasnova projektnih rešitev in pogojev glede priključevanja objektov na gospodarsko javno infrastrukturo in grajeno javno dobro

3.1. Pogoji za prometno urejanje

3.2. Pogoji za komunalno in energetsko urejanje

4. Rešitve in ukrepi za celostno ohranjanje kulturne dediščine

5. Rešitve in ukrepi za varovanje okolja, naravnih virov in ohranjanja narave

6. Rešitve in ukrepi za obrambo ter varstvo pred naravnimi in drugimi nesrečami, vključno z varstvom pred požarom

7. Etapnost izvedbe prostorske ureditve

8. Velikost dopustnih odstopanj od funkcionalnih, oblikovnih in tehničnih rešitev

III. GRAFIČNI DEL OPPN za območje razpršene poselitve Bračna vas – Ak 1607:

U1.	Izsek iz kartografskega dela Občinskega prostorskega načrta Občine Brežice	M 1:5000
U2.	Območje OPPN z obstoječim parcelnim stanjem	
U2.1	Pregledna situacija	M 1:5000
U2.2	Geodetski načrt	M 1:500
U2.3	Situacija obstoječega stanja	M 1:500
U3.	Prikaz vplivov in povezav s sosednjimi območji	M 1:2500
U4.	Ureditvena situacija	M 1:500
U5.	Prikaz ureditev glede poteka omrežij in priključevanja objektov na gospodarsko javno infrastrukturo ter grajeno javno dobro – situacija infrastrukture	M 1:500
U6.	Prikaz ureditev potrebnih za varovanje okolja, naravnih virov in ohranjanje narave in ureditev potrebnih za obrambo ter varstvo pred naravnimi in drugimi nesrečami, vključno z varstvom pred požarom	M 1:500
U7.	Načrt parcelacije	M 1:500

IV. SEZNAM PRILOG OPPN za območje razpršene poselitve Bračna vas – Ak 1607:

1. Povzetek za javnost
2. Seznam nosilcev urejanja prostora, ki so podali smernice za pripravo OPPN za območje razpršene poselitve Bračna vas – Ak 1607
3. Smernice nosilcev urejanja prostora ter morebitne strokovne podlage ostalih služb
4. Seznam veljavne zakonodaje upoštevane pri izdelavi OPPN za območje razpršene poselitve Bračna vas – Ak 1607
5. Izvleček iz planskega akta Občine Brežice, ki se nanaša na obravnavano območje OPPN za območje razpršene poselitve Bračna vas – Ak 1607
6. Prikaz stanja okolja
7. Strokovne podlage, na katerih temeljijo rešitve OPPN za območje razpršene poselitve Bračna vas – Ak 1607
8. Obrazložitev in utemeljitev OPPN za območje razpršene poselitve Bračna vas – Ak 1607

II. OPIS PROSTORSKE UREDITVE

3. člen
(namen OPPN)

(1) S tem OPPN se podrobneje načrtujejo prostorske ureditve na območju razpršene poselitve z oznako Ak 1607 v naselju Bračna vas.

(2) Namen OPPN je določitev prostorsko izvedbenih pogojev glede namembnosti in vrste posegov v prostor, glede lege objektov, velikosti in oblikovanja, pogojev in meril za parcelacijo, glede priključevanja objektov na gospodarsko javno infrastrukturo in grajeno javno dobro, glede celostnega ohranjanja kulturne dediščine, ohranjanja narave, varstva okolja in naravnih dobrin ter varstva pred naravnimi in drugimi nesrečami, obrambnih potreb in pogojev glede varovanja zdravja.

(3) OPPN je podlaga za pripravo projektne dokumentacije za pridobitev gradbenih dovoljenj.

4. člen
(obseg ureditvenega območja)

Območje OPPN je enako območju enote urejanja prostora razpršene poselitve z oznako Ak 1607, velikosti cca 411 m² in obsega del parcele številka 907/3, k.o. Drenovec.

III. UMESTITEV NAČRTOVANE UREDITVE V PROSTOR

5. člen
(opis vplivov in povezav prostorskih ureditev s sosednjimi območji)

(1) Območje OPPN se nahaja na ravninskem območju v severnem delu Obsotelja severozahodno od naselja Bračna vas, izven strnjenega območja pozidave, v podeželskem območju. Leži ob kategorizirani lokalni cesti LC 024341 Drenovec–Nova vas, je infrastrukturno urejeno in dobro povezano z bližnjo in daljno okolico.

(2) OPPN se nahaja v območju širšega zavarovanega območja Kozjanskega parka, na območjih drugih varstvenih režimov, kot so območja kulturne dediščine, ohranjanja narave, varstva voda in drugih ogroženih območij, se območje obravnave ne nahaja.

(3) Nova ureditev ohranja in ne spreminja osnovne značilnosti prostora, predstavlja legalizacijo obstoječega objekta in z možnostjo prizidav omogoča njegov razvoj.

6. člen
(umestitev v prostor)

Na območju OPPN se nahaja obstoječi objekt s pripadajočimi prometnimi in infrastrukturnimi ureditvami, katere se ohranjajo in v osnovi ne spreminjajo. Nove ureditve se nanašajo na legalizacijo obstoječega stanovanjskega objekta (vključno z možnostjo rekonstrukcije, spremembe namembnosti, prizidave).

7. člen
(vrste dopustnih dejavnosti)

Območje OPPN je predvideno za površine kmetij z dopolnilnimi dejavnostmi namenjeno bivanju in spremljajočim dejavnostim, ki služijo tem območjem. Spremljajoče dejavnosti lahko presežejo 50 % BEP objekta.

8. člen
(vrste dopustnih gradenj)

V območju OPPN so dovoljene naslednje izvedbe gradbenih in drugih del:
– gradnja objektov (tudi prizidava, legalizacija),
– rekonstrukcija objektov,
– rušitve objektov,
– sprememba namembnosti objekta ali dela objekta (skladno z dopustnimi dejavnostmi),
– vzdrževanje objektov.

9. člen
(vrste dopustnih objektov)

(1) Na območju OPPN so dovoljene naslednje vrste objektov skladno s predpisi, ki urejajo klasifikacijo vrst objektov:
– 11100 – enostanovanjske stavbe,
– 12304 – stavbe za storitvene dejavnosti,
– 12711 – stavbe za rastlinsko pridelavo,
– 12712 – stavbe za rejo živali,
– 12713 – stavbe za skladiščenje pridelka,
– 12714 – druge nestanovanjske kmetijske stavbe,
– 12420 – garažne stavbe,
– 12740 – nadstrešnice.

(2) Na območju OPPN je skladno s predpisi, ki določajo vrste objektov glede na zahtevnost, dovoljena gradnja naslednjih nezahtevnih in enostavnih objektov:
– enostanovanjske stavbe,
– stavbe za storitvene dejavnosti,
– stavbe za rastlinsko pridelavo,
– stavbe za rejo živali,
– stavbe za skladiščenje pridelka,
– druge nestanovanjske kmetijske stavbe,
– garažne stavbe,
– nadstrešnice,
– ograja,
– oporni zid,
– lokalni cevovodi, lokalni (distribucijski) elektroenergetski vodi in lokalna (dostopovna) komunikacijska omrežja.

10. člen
(usmeritve za novogradnje)

(1) Faktor zazidanosti parcele objekta je max. 0,6 (faktor zazidanosti FZ je razmerje med zazidano površino vseh objektov, vključno s tistimi nezahtevnimi in enostavnimi objekti, ki imajo enega ali več prostorov in v katere človek lahko vstopi in celotno površino parcele objekta) in faktor zelenih površin (FZP je min. 0,15).

(2) Pogoji za oblikovanje objektov:

a) Horizontalni gabarit:
– v osnovi podolgovat tloris v razmerju stranic min. 1:1,1,
– orientacija daljše stranice je v smeri vzhod – zahod,
– dovoljeno je dodajanje in odvzemanje volumnov,
– dovoljena je izvedba balkonov in teras,

b) Vertikalni gabarit:
– P+1+M (obstoječi objekt); kolenčni zid je max. 0,70 m,
– prizidave so vertikalnega gabarita max. P+1+M, pri izvedbi max. gabarita, se kolenčni zid poenoti s kolenčnim zidom obstoječega objekta,

– kletne etaže so dovoljene, v kolikor to dopuščajo terenske razmere in komunalni priključki,

c) Streha:

– simetrična dvokapnica naklona 30°–45°,

– dopustno je kombiniranje dvokapnih streh z ravnimi strehami ali terasami,

– dovoljeni so čopi, kjer so avtohtoni,

– osvetlitev mansarde se zagotavlja s strešnimi okni ali frčadami (pravokotne ali dvokapne z enakim naklonom kot osnovna streha) pod pogojem, da je na objektu en tip frčad,

d) Kritina:

– dovoljene so vse vrste primerne za določen naklon; v temnejših tonih (temno siva, rdeča, rjava barva),

e) Fasada:

– poleg klasičnih ometov je dovoljena kombinacija maksimalno dveh materialov, ki morajo biti tradicionalni (les, kamen, steklo ipd.),

– barva fasade naj bo svetlih umirjenih zemeljskih tonov, dovoljene so barvne kombinacije za poudarek posameznega dela fasade (npr. dodani ali odvzeti kubusi, vhod ipd.),

– fluorescenčne in močno intenzivne barve niso dovoljene.

11. člen

(pogoji za gradnjo spremljajočih objektov)

Znotraj območja OPPN je dovoljena gradnja nestanovanjskih, nezahtevnih in enostavnih objektov pod naslednjimi pogoji:

– stavbe morajo izkazovati podrejeno funkcijo osnovnemu objektu – ne smejo izkazovati dominantnega položaja (manjši gabariti, oblikovno skromnejši) v odnosu do osnovnega stanovanjskega objekta;

– stavbe so pravokotne oblike, oblikovno gre za enostaven – nečlenjen objekt v barvah in materialih pod pogoji, enakimi kot velja za osnovni objekt;

– strehe morajo biti oblikovno skladne z osnovnim objektom (kritina, enak naklon ali naklon, ki bistveno ne odstopa od naklona strešine glavnega objekta (±5°), lahko tudi ravna ali enokapna streha z nizkim naklonom;

– ograje: maksimalne višine 1,5 m, zelene ograje (žive meje) lahko do 2,0 m; masivne (netransparentne) zidane ograje in zasaditev mej s cipresami niso dovoljene.

12. člen

(lega objektov na zemljišču)

(1) Gradnja objektov je dopustna na površini za razvoj objekta, tj. zemljišču, ki je omejeno z gradbenimi mejami, na katerem je možna gradnja enega ali več objektov, pod pogoji, ki jih določa ta odlok.

(2) Gradbena meja je črta, ki je novozgrajene oziroma načrtovane stavbe s svojim najbolj izpostavljenim delom stavbe nad terenom ne smejo presegati, lahko pa se jo dotikajo ali so od nje odmaknjene v notranjost zemljišča. Gradbena meja je odmaknjena od parcelne meje sosednje parcele 4 m. Dopustni so manjši odmiki s soglasjem soseda. Na zahodni in severni meji OPPN, ki mejijo na kmetijska zemljišča v istem lastništvu, odmik gradbene meje ni potreben.

(3) Vsi nadzemni objekti morajo biti odmaknjeni od parcele ceste najmanj 2,0 m ali tudi več, če to zahteva preglednost in varnost na prometnih površinah.

(4) Enostavni in nezahtevni objekti, ki so po definiciji stavbe in vkopani objekti, so od parcele sosednjega lastnika odmaknjeni min. 1,50 m (manjši odmiki so dovoljeni le ob soglasju lastnika mejne parcele), ostali nezahtevni in enostavni objekti pa 0,5 m; medsosedske ograje se lahko postavijo na mejo zemljiških parcel, s čimer morajo soglašati lastniki mejnih parcel, sicer se ograja postavi največ v odmiku od parcelne meje, ki zagotavlja gradnjo in vzdrževanje ograje na parceli objekta, odmik od ceste določa prejšnji odstavek tega člena.

13. člen

(usmeritve za ureditev okolice objekta)

(1) Dvorišče objekta je potrebno urediti, tlakovati ali asfaltirati.

(2) Območje se bogato zazeleni, tako zaradi ponikanja meteorne vode kot zaradi privlačnosti prostora.

(3) Ozelenitev je dopustna samo z avtohtonimi drevesnimi in grmovnimi sortami.

(4) Rastlinske vrste na zelenih površinah s koreninami ne smejo segati v območje komunalnih vodov ali preglednostnega trikotnika. Sajenje dreves v varovalnih območjih infrastrukture je dopustno pod pogoji upravljavcev.

14. člen

(velikost in oblika parcele za gradnjo)

Območje OPPN predstavlja del zemljiške parcele, ki je hkrati določeno kot parcela objekta, kot je prikazano v grafičnem delu U7 – načrt parcelacije.

IV. ZASNOVA PROJEKTNIH REŠITEV IN POGOJEV GLEDE PRIKLJUČEVANJA OBJEKTOV NA GOSPODARSKO JAVNO INFRASTRUKTURO IN GRAJENO JAVNO DOBRO

15. člen

(infrastruktura splošno)

(1) Območje OPPN je infrastrukturno opremljeno in priključeno na obstoječe infrastrukturno omrežje. Ohranjajo se obstoječi dovoz z manipulativnim dvoriščem, priključka vodovoda in elektrike ter vodotesna greznica na praznjenje, ki se po potrebi rekonstruirajo v skladu z določili tega odloka.

(2) Gradnja novih prometnic in infrastrukturnih vodov ni predvidena.

16. člen

(pogoji za prometno urejanje)

(1) Prometna ureditev na območju OPPN je obstoječa (dovoz je obstoječ s kategorizirane občinske lokalne ceste LC 024341 Drenovec–Nova vas), nove prometne ureditve niso predvidene.

(2) Na parceli objekta morata biti zagotovljeni najmanj dve parkirni mesti.

17. člen

(vodovodno omrežje)

(1) Na območju OPPN je obstoječe vodovodno omrežje – javni primarni vodovod PE fi 90 in obstoječi vodovodni priključek (PE fi 32 mm).

(2) Potrebno je predvideti zaščito vodovodne cevi pod vsemi urejenimi površinami (razen pod zelenicami), pod voznimi površinami in v drugih primerih, ko bo dostop otežen ali onemogočen.

18. člen

(čiščenje in odvajanje voda)

(1) Na območju OPPN ni obstoječega javnega kanalizacijskega omrežja.

(2) Fekalne vode se vodijo v obstoječo vodotesno greznico na praznjenje. Dovoljena je izvedba male čistilne naprave z izpustom v ponikovalnico.

(3) Padavinske vode z večjih ureditvenih območij je potrebno odvajati na tak način, da bo v čim večji možni meri zmanjšan hipni odtok padavinskih voda z urbanih površin, potrebno je predvideti zadrževanje padavinskih voda pred iztokom v površinske odvodnike (zatravitev, travne plošče, zadrževalniki, suhi zadrževalniki).

(4) Padavinske vode s streh se odvaja v lokalni zbiralnik deževnice, ki se lahko uporablja za zalivanje ali sanitarno vodo. Ponikovalnice morajo biti locirane izven vpliva povoznih in manipulativnih površin.

(5) Pri načrtovanju in izvedbi se smiselno upoštevajo tudi določila 24. in 27. člena tega odloka.

19. člen

(elektroenergetsko omrežje)

Na območju OPPN je obstoječe NN elektro omrežje in obstoječi priključek na elektroenergetsko omrežje s priključno močjo 17 kW (3 x 25 A), katerega je dovoljeno vzdrževati in po potrebi rekonstruirati.

20. člen

(ogrevanje)

Ogrevanje je individualno (lastna kotlovnica) – dovoljena je uporaba različnih energentov ter tudi obnovljivih virov energije.

21. člen

(omrežje zvez)

(1) Območje urejanja je opremljeno s TK omrežjem in ni opremljeno s CaTV omrežjem. Objekt ima obstoječ zračni TK priključek. V primeru gradbenih posegov v bližini trase TK je potrebno obvestiti upravljavca TK omrežja.

(2) Dopustna je gradnja in priključitev na širokopasovna omrežja in druga telekomunikacijska omrežja.

V. REŠITVE IN UKREPI ZA CELOSTNO OHRANJANJE KULTURNE DEDIŠČINE

22. člen

(varstvo kulturne dediščine)

(1) Ureditve na območju OPPN ne posegajo na območja varovanja kulturne dediščine.

(2) Ob vseh posegih v zemeljske plasti je obvezujoč splošni arheološki varstveni režim, ki najditelja/lastnika zemljišča/investitorja/odgovornega vodjo del ob odkritju dediščine zavezuje, da najdbo zavaruje nepoškodovano na mestu odkritja in o najdbi obvesti pristojno enoto Zavoda, ki situacijo dokumentira v skladu z določili arheološke stroke.

VI. REŠITVE IN UKREPI ZA VAROVANJE OKOLJA, NARAVNIH VIROV IN OHRANJANJA NARAVE

23. člen

(celovita presoja vplivov na okolje)

Ministrstvo za okolje in prostor je dne 21. 6. 2019 izdalo odločbo št. 35409-118/2019/3, da v postopku priprave OPPN za območje razpršene poselitve Bračna vas – Ak 1607 ni potrebno izvesti celovite presoje vplivov na okolje.

24. člen

(varovanje pred onesnaženjem tal)

Zaradi izvedbe stanovanjskega objekta in pripadajoče zunanje ureditve ne bo onesnaženih voda, ki bi jih spuščali v tla (fekalne in padavinske vode se odvajajo v ločenem sistemu; padavinske vode z večjih ureditvenih območij je potrebno odvajati na tak način, da bo v čim večji možni meri zmanjšan hipni odtok padavinskih voda z urbanih površin, potrebno je predvideti zadrževanje padavinskih voda pred iztokom v površinske odvodnike (zatravitev, travne plošče, zadrževalniki, suhi zadrževalniki).

25. člen

(varovanje pred prekomernim hrupom)

(1) Skladno s predpisi, ki določajo mejne vrednosti kazalcev hrupa v okolju se obravnavani poseg nahaja v III. stopnji varstva pred hrupom. V tem območju so dovoljene mejne dnevne ravni hrupa 60 dBA in nočne 50 dBA.

(2) Predvidena stanovanjska dejavnost ne bo prekoračila dovoljene meje hrupa.

26. člen

(varovanje pred onesnaženjem zraka)

Na območju OPPN in v bližnji okolici ni večjih virov onesnaženja zraka. Stanovanjska dejavnost ne bo vplivala na prekoračitve dovoljenih vrednosti onesnaževanja zraka.

27. člen

(varovanje pred onesnaženjem voda)

(1) Območje OPPN se ne nahaja znotraj varovanega območja – podzemne vode Brežiško polje in se ne nahaja v območju varovanih vodnih virov.

(2) Na območju OPPN se poplave ne pojavljajo in ni površinskih voda.

(3) Projektna rešitev odvajanja in čiščenja padavinskih in komunalnih odpadnih voda mora biti usklajena s predpisi s predmetnega področja.

(4) Odvajanje padavinskih voda z večjih ureditvenih območij je potrebno predvideti skladno s predpisi s predmetnega področja, in sicer na tak način, da bo v čim večji možni meri zmanjšan hipni odtok padavinskih voda z urbanih površin.

(5) Pri gradnji objektov je potrebno zagotoviti zadrževanje in ponikanje čim večjega dela padavinskih voda. Padavinske vode s streh se naj odvaja v lokalni zbiralnik deževnice, ki se lahko uporablja za zalivanje ali sanitarno vodo. V primeru gradnje ponikovalnice morajo biti le te locirane izven vpliva povoznih in manipulativnih površin.

(6) V času gradnje je potrebno zagotoviti vse potrebne varnostne ukrepe in tako organizacijo na gradbišču, da bo preprečeno onesnaževanje voda, izlitje nevarnih tekočin na prosto ali v zemljo.

(7) Pri načrtovanju in izvedbi se smiselno upoštevajo tudi določila 18. in 24. člena tega odloka.

28. člen

(ohranjanje narave)

Območje OPPN se nahaja znotraj širšega zavarovanega območja Kozjanski regijski park, kjer se varujejo regijsko značilni ekosistemi, krajina z večjimi deli prvobitne narave in območij naravnih vrednot, ki se prepletajo z deli narave, kjer je vpliv človeka večji, vendar pa z naravo uravnotežen.

29. člen

(ravnanje z odpadki)

V Občini Brežice je organizirano redno zbiranje in odvoz odpadkov. Odjemno mesto za posodo, število in vrsto posod za odpadke določi upravljavec odvoza odpadkov.

30. člen

(ravnanje s plodno zemljo)

Pri zemeljskih delih se mora plodna zemlja odstraniti in deponirati ter se uporabiti za ureditev zelenic na območju urejanja, odvečna zemlja pa za sanacijo degradiranih površin v Občini Brežice.

VII. REŠITVE IN UKREPI ZA OBRAMBO TER VARSTVO PRED NARAVNIMI IN DRUGIMI NESREČAMI, VKLJUČNO Z VARSTVOM PRED POŽAROM

31. člen

(varstvo pred naravnimi in drugimi nesrečami)

(1) Na območju OPPN in okolici ni dejavnosti, ki bi povzročila možnost razlitja nevarnih snovi.

(2) Objekti morajo biti projektirani potresno varno, za VIII. stopnjo EMS-98 potresne lestvice, projektni pospešek tal je 0,225 g.

(3) Območje urejanja se ne nahaja v erozijskem območju, ni poplavno ogroženo in ni evidentirano kot plazljivo.

32. člen

(varstvo pred požarom)

(1) Na območju OPPN in okolici ni dejavnosti oziroma tehnoloških postopkov in uporabe požarno nevarnih snovi.

(2) V okviru zaščite pred požarom in z upoštevanjem določil predpisov s področja varstva pred požarom se izvedejo naslednji ukrepi:

– Ukrepi za varen umik ljudi in premoženja: posamezni objekti in ureditve morajo biti zasnovani tako, da je omogočen varen umik iz objektov na urejene površine ob objektih.

– Pri projektiranju posameznih objektov je potrebno zagotoviti ukrepe za omejevanje širjenja ognja ob požaru z upoštevanjem ustrezne požarne ločitve objektov oziroma ustreznih požarno varstvenih lastnosti obložnih materialov, in sicer glede na določene odmike objektov od parcelnih meja oziroma med objekti – skladno s predpisi o požarni varnosti v stavbah.

– Prometne in delovne površine za intervencijska vozila so zagotovljene v okviru obstoječih prometnic, neoviranega dovoza in manipulativne površine na parceli.

– Na območju ni zunanjega hidrantnega omrežja – zadostne količine požarne vode (za stavbe izven naselja) se zagotovijo z gasilskimi vozili pristojne gasilske enote.

– Pri projektiranju objekta morajo biti predvideni ukrepi, ki bodo zagotavljali pogoje za pravočasno odkrivanje, obveščanje, omejitev širjenja in učinkovito gašenje požara.

(3) Študija požarne varnosti oziroma zasnova požarne varnosti se za objekte izdela skladno s predpisi o zasnovi in študiji požarne varnosti.

VIII. ETAPNOST IZVEDBE PROSTORSKE UREDITVE TER DRUGI POGOJI IN ZAHTEVE ZA IZVAJANJE OPPN

33. člen

(etapnost gradnje)

Gradnja objekta in pripadajoče zunanje ureditve se lahko izvajajo fazno, vendar kot zaključena konstrukcijska in funkcionalna celota.

34. člen

(obveznosti investitorjev in izvajalcev)

(1) Pri projektiranju in izvajanju OPPN je treba upoštevati vsa določila, navedena v posameznih poglavjih tega odloka ter projektne pogoje, navedene v pridobljenih smernicah in mnenjih.

(2) Za vso škodo, ki nastane zaradi neustrezne ali nekvalitetne izvedbe gradbenih del ali projekta, je odgovoren investitor.

IX. VELIKOST DOPUSTNIH ODSTOPANJ OD FUNKCIONALNIH, OBLIKOVALSKIH IN TEHNIČNIH REŠITEV

35. člen

(dopustna odstopanja od načrtovanih rešitev)

(1) Dovoljena so odstopanja pri infrastrukturnem urejanju in parcelaciji, če to pogojujejo usklajevanja z obstoječim stanjem, gre za ustreznejšo tehnologijo izvedbe in tehnično rešitev, v kolikor te spremembe ne spreminjajo vsebinskega koncepta OPPN in so za izvedbo teh odstopanj pridobljena soglasja vseh pristojnih soglasodajalcev.

(2) Odstopanja ne smejo spreminjati načrtovanega videza območja, poslabšati bivalnih pogojev ter vplivov na okolje in ne smejo biti v nasprotju z javno koristijo oziroma interesi. Spremembe dovoljene z odstopanji ne smejo ovirati realizacije OPPN in morajo biti v skladu z zakonskimi in podzakonskimi predpisi, ki se nanašajo na posege v prostor in varovanje okolja.

X. PREHODNE IN KONČNE DOLOČBE

36. člen

(nadzor)

Nadzor nad izvajanjem občinskega podrobnega prostorskega načrta opravljajo pristojne inšpekcijske službe.

37. člen

(vpogled v OPPN)

OPPN je na vpogled pri pristojni občinski službi za urejanje prostora v Občini Brežice.

38. člen

(usmeritve za merila in pogoje po prenehanju veljavnosti OPPN)

Po realizaciji s tem OPPN načrtovanih prostorskih ureditev in gradenj je pri določanju nadaljnjih meril in pogojev potrebno upoštevati usmeritve in načela kontinuitete arhitektonskega in urbanističnega urejanja, kot je opredeljeno v tem odloku. Prenesejo se v prostorsko izvedbene pogoje (PIP) v občinskem prostorskem načrtu (OPN).

39. člen

(začetek veljavnosti)

Ta odlok začne veljati petnajsti dan po objavi v Uradnem listu Republike Slovenije.

Št. 3505-1/2016
Brežice, dne 18. februarja 2020

Župan
Občine Brežice
Ivan Molan

DOLENJSKE TOPLICE

430. Sklep o sprejemu elaborata o oblikovanju cen 24-urne dežurne pogrebne službe v Občini Dolenjske Toplice

Na podlagi 3. člena Zakona o pogrebni in pokopališki dejavnosti (Uradni list RS, št. 62/16), 21., 29., 61. člena Zakona o lokalni samoupravi (Uradni list RS, št. 94/07 – uradno prečiščeno besedilo, 76/08, 79/09, 51/10, 40/12 – ZUJF, 14/15 – ZUUJFO, 11/18 – ZSPDSLS-1 in 30/18), 3. člena Zakona o gospodarskih javnih službah (Uradni list RS, št. 32/93, 30/98 – ZZLPPO, 127/06 – ZJZP, 38/10 – ZUKN in 57/11 – ORZGJS40), Odloka o pokopališki in pogrebni dejavnosti, pogrebnih svečanostih, urejanju pokopališč in koncesijskemu aktu za podelitev koncesije v Občini Dolenjske Toplice (Uradni list RS, št. 33/16 z dne 9. 5. 2016) ter Uredbe o metodologiji za oblikovanje cen 24-urne dežurne službe (Uradni list RS, št. 5/18) je Občinski svet Občine Dolenjske Toplice na 9. redni seji dne 26. 2. 2020 sprejel

S K L E P
o sprejemu elaborata o oblikovanju cen 24-urne dežurne pogrebne službe v Občini Dolenjske Toplice

1.

Občinski svet Občine Dolenjske Toplice na predlog podjetja Oklešen d.o.o., kot izvajalca gospodarske javne službe 24-urne dežurne službe na področju Občine Dolenjske Toplice, potrjuje Elaborat o oblikovanju cene izvajanja storitve obvezne gospodarske javne službe 24-urne dežurne službe.

Občinski svet Občine Dolenjske Toplice potrdi ceno izvajanja storitve 24-urne dežurne službe. Cena storitve je 218,04 EUR z DDV na pokojnika.

2.

Cena storitve prične veljati naslednji dan po objavi sklepa v Uradnem listu Republike Slovenije.

Izvajalec gospodarske javne službe na območju Občine Dolenjske Toplice, podjetje Oklešen d.o.o., na osnovi tega sklepa oblikuje cenik s potrjeno ceno. Cenik objavi na krajevno običajen način in na svoji spletni strani.

Št. 032-1/2020-12
Dolenjske Toplice, dne 26. februarja 2020

Župan
Občine Dolenjske Toplice
Franc Vovk

---

431. Sklep o dopolnitvi letnega načrta ravnanja z nepremičnim premoženjem Občine Dolenjske Toplice

Na podlagi drugega odstavka 11., 12. in 13. člena Zakona o stvarnem premoženju države in samoupravnih lokalnih skupnosti (Uradni list RS, št. 86/10), 10., 15. in 16. člena Uredbe o stvarnem premoženju države, pokrajin in občin (Uradni list RS, št. 84/07 in 94/07) ter 8. in 17. člena Statuta Občine Dolenjske Toplice (Uradni list RS, št. 3/17) je Občinski svet Občine Dolenjske Toplice na 9. redni seji dne 26. 2. 2020 sprejel

S K L E P
o dopolnitvi letnega načrta ravnanja z nepremičnim premoženjem Občine Dolenjske Toplice

1. člen

S tem sklepom se dopolni Letni načrt razpolaganja z nepremičnim premoženjem Občine Dolenjske Toplice za leti 2019 in 2020 (v nadaljnjem besedilu: letni načrt razpolaganja).

2. člen

a) Prodaja

Vrsta nepremičnine
Gozdno zemljišče parc. št. 1245/48 k.o. Gorenje Polje

3. člen

Ta sklep začne veljati naslednji dan po objavi v Uradnem listu Republike Slovenije.

Št. 032-1/2020-10
Dolenjske Toplice, dne 26. februarja 2020

Župan
Občine Dolenjske Toplice
Franc Vovk

HRPELJE - KOZINA

432. Sklep o potrditvi lokacijske preveritve – individualna odstopanja od prostorskih izvedbenih pogojev za del območja EUP HK 19 za parc. št. 254/88 k.o. Hrpelje

Na podlagi 131. člena Zakona o urejanju prostora (Uradni list RS, št. 61/17, v nadaljnjem besedilu ZUrep-2) in 29. člena Statuta Občine Hrpelje - Kozina (Uradni list RS, št. 51/15) je Občinski svet Občine Hrpelje - Kozina na 8. redni seji dne 4. 12. 2019 sprejel

S K L E P
o potrditvi lokacijske preveritve – individualna odstopanja od prostorskih izvedbenih pogojev za del območja EUP HK 19 za parc. št. 254/88 k.o. Hrpelje

1. člen

Občinski svet Občine Hrpelje - Kozina je sprejel sklep o potrditvi lokacijske preveritve v EUP HK-19 – odstopanje od prostorsko izvedbenih pogojev določenih z Odlokom o Občinskem prostorskem načrtu Občine Hrpelje - Kozina (Uradni list RS, št. 2/18, v nadaljevanju Odlok o OPN) na zemljišču parc. št. 254/88 k.o. Hrpelje, s katerim se dopusti naslednje individualno odstopanje od veljavnih PIP:

1. Dovoli se individualno odstopanje od prostorskih izvedbenih pogojev, določenih v Odloku o OPN – Priloga 1 (Posebni prostorski izvedbeni pogoji za posamezne enote urejanja prostora) za HK-19, IG-gospodarske cone, in sicer tako da se spremeni:

2. iz DZP 0,20 v DZP 0,05 (5 %).

2. člen

Sklep preneha veljati dve leti po izdaji, če investitor ne vloži popolne vloge za pridobitev gradbenega dovoljenja ali predodločbe ali s potekom veljavnosti na njegovi podlagi izdane predodločbe ali gradbenega dovoljenja.

3. člen

Ta sklep se objavi v Uradnem listu Republike Slovenije in začne veljati naslednji dan po objavi.

Št. 350-108/2019-19
Hrpelje, dne 4. decembra 2019

Županja
Občine Hrpelje - Kozina
Saša Likavec Svetelšek

---

433. Sklep o potrditvi lokacijske preveritve – individualna odstopanja od prostorskih izvedbenih pogojev za del območja EUP HK 19 – dozidava obstoječe proizvodne hale na parc. št. 3327/5 in 3329/4 k.o. Hrpelje

Na podlagi 131. člena Zakona o urejanju prostora (Uradni list RS, št. 61/17, v nadaljnjem besedilu ZUrep-2) in 29. člena Statuta Občine Hrpelje - Kozina (Uradni list RS, št. 51/15) je Občinski svet Občine Hrpelje - Kozina na 8. redni seji dne 4. 12. 2019 sprejel

S K L E P
o potrditvi lokacijske preveritve – individualna odstopanja od prostorskih izvedbenih pogojev za del območja EUP HK 19 – dozidava obstoječe proizvodne hale na parc. št. 3327/5 in 3329/4 k.o. Hrpelje

1. člen

Občinski svet Občine Hrpelje - Kozina je sprejel sklep o potrditvi lokacijske preveritve v EUP HK-19 – odstopanje od prostorsko izvedbenih pogojev določenih z Odlokom o Občinskem prostorskem načrtu Občine Hrpelje - Kozina (Uradni list RS, št. 2/18, v nadaljevanju Odlok o OPN) na zemljišču parc. št. 3327/5 in 3329/4 k.o. Hrpelje, s katerim se dopusti naslednje individualno odstopanje od veljavnih PIP:

– Dovoli se individualno odstopanje od prostorskih izvedbenih pogojev, določenih v Odloku o OPN – Priloga 1 (Posebni prostorski izvedbeni pogoji za posamezne enote urejanja prostora) za HK-19, IG-gospodarske cone, in sicer tako da se spremeni:
– iz FZ 0,50 v FZ 0,60
– iz DZP 0,20 v DZP 0,10
– višina 10 m ostane nespremenjena.

2. člen

Sklep preneha veljati dve leti po izdaji, če investitor ne vloži popolne vloge za pridobitev gradbenega dovoljenja ali predodločbe ali s potekom veljavnosti na njegovi podlagi izdane predodločbe ali gradbenega dovoljenja.

3. člen

Ta sklep se objavi v Uradnem listu Republike Slovenije in začne veljati naslednji dan po objavi.

Št. 350-99/2019-13
Hrpelje, dne 4. decembra 2019

Županja
Občine Hrpelje - Kozina
Saša Likavec Svetelšek

KAMNIK

434. Odlok o uporabi sredstev proračunske rezerve za leto 2020

Na podlagi 49. člena Zakona o javnih financah (Uradni list RS, št. 11/11 – UPB4, 14/13 – popr., 101/13, 55/15 – ZFisP 96/15 – ZIPRS1617 in 13/18), 17. in 60. člena Statuta Občine Kamnik (Uradni list RS, št. 50/15, 20/17 in 61/19) je Občinski svet Občine Kamnik na 1. izredni seji dne 19. 2. 2020 sprejel

O D L O K
o uporabi sredstev proračunske rezerve za leto 2020

1. člen

Iz sredstev proračunske rezerve se zagotovijo sredstva do skupne višine 100.000 € za sanacijo plazovitih in poplavnih območij v Občini Kamnik.

2. člen

Sredstva iz 1. člena tega odloka se namenijo za:
1. Sanacija plazu pod LC 160021 Kamnik–Palovče do 50.000 €,
2. Ureditev vodotoka Oševek do 50.000 €.

3. člen

Dejanska poraba se posebej specificira v okviru zaključnega računa proračuna Občine Kamnik za leto 2020.

4. člen

Ta odlok začne veljati naslednji dan po objavi v Uradnem listu Republike Slovenije.

Št. 007-0006/2019-3/11
Kamnik, dne 19. februarja 2020

Župan
Občine Kamnik
Matej Slapar

LAŠKO

435. Sklep o začetku priprave Odloka o spremembah in dopolnitvah zazidalnega načrta KS 3 in KC 2/1

Na podlagi 110., 119. in 268. člena Zakona o urejanju prostora (Uradni list RS, št. 61/17; v nadaljnjem besedilu: ZUreP-2) in na podlagi 13. in 37. člena Statuta Občine Laško (Uradni list RS, št. 79/15 – UPB1, 68/18 in 61/19) je župan Občine Laško dne 25. 2. 2020 sprejel

S K L E P
o začetku priprave Odloka o spremembah in dopolnitvah zazidalnega načrta KS 3 in KC 2/1

1. člen

(splošno)

S tem sklepom se začne priprava Odloka o spremembah in dopolnitvah zazidalnega načrta KS 3 in KC 2/1 (v nadaljevanju: SD ZN).

Veljavni prostorski izvedbeni akt je Odlok o spremembah in dopolnitvah zazidalnega načrta KS 3 in KC 2/1, Uradni list RS, št. 25/97.

2. člen

(ocena stanja in razlogi za pripravo prostorskega načrta)

Razlog za pripravo SD ZN predstavljajo razvojne potrebe Občine Laško pri zagotavljanju dodatnih stanovanjskih površin in varovanih stanovanj, ki jih veljavni prostorski akt ne omogoča.

V naravi je zemljišče nepozidano. Obstoječi izvedbeni akt, Odlok o spremembah in dopolnitvah zazidalnega načrta KS 3 in KC 2/1, Uradni list RS, št. 25/97, ne omogoča gradnje glede na potrebe, zato se predlaga sprememba, ki bo omogočila gradnjo neprofitnih in varovanih stanovanj, ki jo bo narekoval nov koncept urbanistične zasnove območja.

Na obravnavanem območju SD ZN je potrebno načrtovati ureditve, ki bodo omogočile gradnjo stanovanj (neprofitnih, tržnih in varovanih), ki jo bo narekoval nov koncept urbanistične zasnove območja. Načrtovati pa je potrebno tudi ustrezno in celovito ureditev gospodarske infrastrukture in prometa.

3. člen

(območje prostorskega akta)

Ureditveno območje SD ZN zajema zemljišča z naslednjimi parcelnimi številkami: 1228/1, 232/10, 1232/3, 1233/10, 1228/2, 1232/12, 1232/11, 1281/1 – del, 1233/9, 1230/33 – del, 1218/3 – del (cesta), 1233/11 – del (cesta), 1230/2 – del (cesta) vse k. o. 1022 Rečica.

Okvirna površina območja je 0,85 ha.

Glede na usmeritve izdelanih strokovnih podlag oziroma smernic in mnenj nosilcev urejanja prostora, se lahko območje prostorskega akta tudi spremeni.

4. člen

(način pridobitve strokovnih podlag)

Izhodišča za izdelavo SD ZN so v veljavnem Odloku o občinskem prostorskem načrtu Občine Laško (Uradni list RS, št. 3/18).

Strokovne podlage se izdelajo na osnovi obstoječe veljavne prostorske dokumentacije Občine Laško, analize prostora, idejne zasnove, smernic nosilcev urejanja prostora in programskih izhodišč na predmetnem območju.

5. člen

(roki in postopek)

Za potek priprave in sprejema SD ZN bo upoštevan postopek priprave občinskega podrobnega prostorskega načrta,

določenega z Zakonom o urejanju prostora (Uradni list RS, št. 61/17).

S tem sklepom se določijo naslednji okvirni roki priprave SD ZN:

– priprava osnutka SD ZN / 30 dni,
– pridobitev konkretnih smernic / 30 dni,
– pridobitev odločbe potrebnosti izdelave celovite presoje vplivov SD ZN na okolje – v nadaljevanju: CPVO / 30 dni,
– pridobitev mnenj / 30 dni,
– izdelava dopolnjenega osnutka SD ZN / 30 dni,
– javna razgrnitev in javna obravnava / 30 dni,
– priprava predloga stališč do pripomb iz JR,
– priprava predloga SD ZN / 15 dni po potrditvi stališč do pripomb in predlogov,
– pridobitev mnenj / 30 dni,
– izdelava usklajenega predloga SD ZN / 15 dni,
– sprejem odloka SD ZN na občinskem svetu / 30 dni.

Okvirni predvideni roki se zaradi nepredvidljivih zahtev in pogojev v postopku lahko tudi spremenijo. V kolikor bo ugotovljeno, da je potrebno izvesti CPVO, se postopek in roki od faze ustrezno spremenijo.

6. člen

(nosilci urejanja prostora)

Nosilci urejanja prostora morajo pred pričetkom izdelave SD ZN podati smernice za njegovo pripravo, k osnutku mnenje ter k dopolnjenemu predlogu pa tudi mnenje, so:

– RS, Ministrstvo za okolje in prostor,
Direkcija za vode, Sektor območja Savinje, Mariborska cesta 88, 3000 Celje
– RS, Ministrstvo za obrambo, Uprava RS za zaščito in reševanje, Vojkova cesta 61, 1000 Ljubljana
– Zavod za varstvo kulturne dediščine Slovenije, OE Celje, Glavni trg 1, 3000 Celje
– ADRIAPLIN d.o.o.,
Dunajska cesta 7, 1000 Ljubljana
– Plinovodi d.o.o.,
Cesta Ljubljanske brigade 11b, 1001 Ljubljana
– Eles d.d.,
Hajdrihova ulica 2, 1000 Ljubljana
– Elektro Celje, Javno podjetje za distribucijo električne energije d.d.,
Vrunčeva 2a, 3000 Celje
– Občina Laško (občinske ceste),
Mestna ulica 2, 3270 Laško
– JP Komunala Laško d.o.o.,
Podšmihel 1e, 3270 Laško
– Pivovarna Laško d.d. (vodovod),
Trubarjeva 28, 3270 Laško
– Telekom Slovenije, PE Celje,
Lava 1, 3000 Celje
– Telemach d.o.o., Cesta Ljubljanske brigade 21, 1000 Ljubljana

ter drugi nosilci urejanja, če to pogojujejo utemeljene potrebe, ugotovljene v postopku priprave.

RS, Ministrstvo za okolje in prostor, Sektor za strateško presojo vplivov na okolje, Dunajska cesta 47, 1000 Ljubljana (za CPVO) sodeluje v postopku kot organ, ki skladno z zakonodajo na podlagi pridobljenih mnenj odloča, ali je za prostorski akt potrebno izvesti celovito presojo vplivov na okolje.

Državni nosilci urejanja prostora, ki podajo svoja mnenja o verjetnosti pomembnejših vplivov na okolje so naslednji:

– Ministrstvo za kulturo
– Zavod RS ta varstvo narave
– Ministrstvo za kmetijstvo, gozdarstvo in prehrano
– Ministrstvo za zdravje
– Direkcija RS za vode
– Zavod za gozdove RS.

7. člen

(obveznosti v zvezi s financiranjem priprave)

Pripravo SD ZN financira pobudnik oziroma investitor.

8. člen

(začetek veljavnosti sklepa)

Ta sklep začne veljati naslednji dan po objavi v Uradnem listu Republike Slovenije.

Št. 350-1/2020(1574)
Laško, dne 25. februarja 2020

Župan
Občine Laško
Franc Zdolšek

LOGATEC

436. Sklep o razveljavitvi Popravka Odloka o občinskem podrobnem prostorskem načrtu Centralne dejavnosti Brod-vzhodni del

Na podlagi 30. člena Statuta Občine Logatec (Logaške novice, št. 1-2/14-UPB in v skladu s pozivom Ministrstva za okolje in prostor številka: 35016-23/2018/12-10922-10 z dne 28. 11. 2019 izdajam

S K L E P

o razveljavitvi Popravka Odloka o občinskem podrobnem prostorskem načrtu Centralne dejavnosti Brod-vzhodni del

1. člen

S tem sklepom se razveljavi Popravek Odloka o občinskem podrobnem prostorskem načrtu Centralne dejavnosti Brod-vzhodni del (Uradni list RS, št. 75/17), skladno s pozivi Ministrstva za okolje in prostor, Direktorat za prostor, graditev in stanovanja, z dne 29. 1. 2019, 8. 3. 2019 in 28. 11. 2019.

2. člen

Ta sklep se objavi v Uradnem listu Republike Slovenije in začne veljati naslednji dan po objavi.

Št. 3505-10/2018-10
Logatec, dne 13. februarja 2020

Župan
Občine Logatec
Berto Menard

MIREN - KOSTANJEVICA

437. Odlok o spremembah in dopolnitvah št. 4 Odloka o Občinskem prostorskem načrtu Občine Miren - Kostanjevica

Na podlagi 52. člena Zakona o prostorskem načrtovanju (Uradni list RS, št. 33/07 s spremembami) in 17. člena Statuta Občine Miren - Kostanjevica (Uradni list RS, št. 2/16 – UPB, 62/16) je Občinski svet Občine Miren - Kostanjevica na seji dne 13. 2. 2020 sprejel

O D L O K
o spremembah in dopolnitvah št. 4 Odloka o Občinskem prostorskem načrtu Občine Miren - Kostanjevica

1. člen

S tem odlokom se spreminjata in dopolnjujeta tekstualni in grafični del Odloka o občinskem prostorskem načrtu Občine Miren - Kostanjevica (Uradno glasilo slovenskih občin, št. 85/13, 10/14, 50/14, 87/15 in 21/16).

2. člen

V grafičnem delu strateškega dela Občinskega prostorskega načrta Občine Miren - Kostanjevica se z novimi nadomestijo naslednje karte:

– Karta 1 – Zasnova prostorskega razvoja,

– Karta 2. 1 – Zasnova gospodarske javne infrastrukture – prometno omrežje in

– Karta 3 – Usmeritve za razvoj poselitve in prenovo naselij.

3. člen

V grafičnem delu izvedbenega dela Občinskega prostorskega načrta Občine Miren - Kostanjevica se v prikazu območij enot urejanja prostora, osnovne oziroma podrobnejše namenske rabe prostora in prostorskih izvedbenih pogojev v merilu 1:5.000 ter v prikazu območij enot urejanja prostora in prikazu javne gospodarske infrastrukture v merilu 1:5.000 vsi listi nadomestijo z novimi listi.

4. člen

Drugi odstavek 2. člena tekstualnega dela Občinskega prostorskega načrta Občine Miren - Kostanjevica se spremeni tako, da se glasi:

»Tekstualni del OPN obsega poglavja:

– Uvodne določbe,

– Strateški del,

– Izvedbeni del,

– Končne določbe.

Tekstualni del OPN ima enajst prilog:

– Priloga 1: Dopustni nezahtevni in enostavni objekti,

– Priloga 2: Usmeritve za OPPN ter posebni prostorski izvedbeni pogoji za posamezne enote urejanja,

– Priloga 3: Posebni prostorski izvedbeni pogoji za enoto urejanja prostora MI 05,

– Priloga 4: Posebni prostorski izvedbeni pogoji za enoto urejanja prostora MI 14,

– Priloga 5: Posebni prostorski izvedbeni pogoji za enoto urejanja prostora MI 41,

– Priloga 6: Posebni prostorski izvedbeni pogoji za enoto urejanja prostora HU 01,

– Priloga 7: Posebni prostorski izvedbeni pogoji za enoto urejanja prostora MI 08,

– Priloga 8: Posebni prostorski izvedbeni pogoji za enoto urejanja prostora MI 45,

– Priloga 9: Posebni prostorski izvedbeni pogoji za enoto urejanja prostora SE 05,

– Priloga 10: Usmeritve za izdelavo OPPN za enoto urejanja prostora TE 07,

Priloga 11: Usmeritve za izdelavo OPPN za enoto urejanja prostora VO 20.«

5. člen

V drugem odstavku 5. člena:

– v podpoglavju Prometna infrastruktura se črta stavek, ki se glasi: »Glede na to, da je trasa za obvoznico Mirna že zasnovana na nivoju idejnega projekta in da je prostorsko ustrezna, je obstoječi koridor smiselno ohranjati vsaj do reke Vipave«;

– v podpoglavju Energetska infrastruktura:

– se črta stavek, ki se glasi »Distribucijski plinovod je v občini dolg 307 m. Nanj je neposredno priključen en objekt starih Goriških opekarn v Biljah.«;

– se besedilo »Obstoječe plinsko omrežje v Občini Miren - Kostanjevica predstavlja en sam distribucijski plinovod v dolžini 307 m. Nanj je neposredno priključen en objekt starih Goriških opekarn v Biljah. Tehničnih ovir za širitev tega omrežja na območje občine ni. V prostorskih aktih občine je predvidena plinifikacija naselij Miren in Bilje.« spremeni tako, da se glasi: »Čez ozemlje Občine Miren - Kostanjevica poteka prenosni sistem zemeljskega plina. Obstoječ distribucijski sistem zemeljskega plina v občini predstavlja en sam distribucijski plinovod v dolžini 307 m. Nanj je neposredno priključen en objekt starih Goriških opekarn v Biljah. Tehničnih ovir za širitev tega omrežja na območje občine ni. V prostorskih aktih občine je predvidena plinifikacija naselij Miren in Bilje.«;

– se črta stavek, ki se glasi »Čez ozemlje občine poteka tudi tranzicijsko plinovodno omrežje iz Italije, ki se v Italijo tudi vrne. Distribucije plina iz tega omrežja v Občini Miren - Kostanjevica ni in se tudi ne načrtuje.«;

– v podpoglavju Komunalna infrastruktura:

– se besedilo »Naselja v občini nimajo ustreznega kanalizacijskega omrežja in naprav. S kanalizacijo so delno opremljena le naselja Bilje, Miren in Orehovlje. Čistilna naprava je zgrajena le za naselje Bilje.« spremeni tako, da se glasi: »Naselja v občini nimajo ustreznega kanalizacijskega omrežja in naprav. S kanalizacijo so delno opremljena le naselja Bilje, Miren, Orehovlje in Opatje selo. Naselji Bilje in Opatje selo imata svoji čistilni napravi, naselji Miren in Orehovlje pa sta priključeni na centralno čistilno napravo Nova Gorica«;

– se besedilo »Zbrani odpadki se odlagajo na Centru za ravnanje z odpadki Nova Gorica v Stari Gori. V Mirnu deluje tudi zbirni center. Poleg običajnega odvoza odpadkov je za območje celotne občine vzpostavljen sistem ekoloških otokov, kjer se ločeno zbira plastiko, papir in steklo.« spremeni tako, da se glasi: »Zbrani odpadki se oddajajo na Centru za ravnanje z odpadki Nova Gorica v Stari Gori. V Mirnu, Kostanjevici na Krasu in Biljah deluje tudi zbirni center. Poleg običajnega odvoza odpadkov je za območje celotne občine vzpostavljen sistem zbiralnic ločenih frakcij, kjer se ločeno zbira ločene frakcije komunalnih odpadkov (mešana embalaža iz plastike in kovin, papir in karton, steklena embalaža, biorazgradljivi odpadki, mešani komunalni odpadki).«.

6. člen

V drugem odstavku 7. člena se v podpoglavju Uravnotežen razvoj urbanega sistema v tretji alineji črta besedilo », predvsem obvoznica mimo Mirna kot pomemben del 'Primorke' – nosilne prometne povezave med Posočjem in Krasom«.

7. člen

Spremeni se številčenje 10. člena (omrežja naselij z vlogo in funkcijo pomembnejših naselij) tako, da postane 9. člen.

8. člen

Spremeni se številčenje 9. člena (temeljne smeri prometnega povezovanja naselij v občini in regiji) tako, da postane 10. člen.

9. člen

Spremeni se številčenje 10. člena (druga za občino pomembna območja) tako, da postane 10.a člen.

10. člen

(1) Tretji odstavek 12. člena se črta.

(2) Četrti odstavek 12. člena postane tretji odstavek. Črta se zadnji stavek, ki se glasi: »Za načrtovano traso obvoznice je

treba najti nov koridor in sicer tak, da se bo obvoznica izognila naselju Vrtoče ter da bo v celoti potekala po območju Občine Miren - Kostanjevica.«.

(3) Peti, šesti, sedmi, osmi, deveti, deseti in enajsti odstavek 12. člena postanejo četrti, peti, šesti, sedmi, osmi, deveti in deseti odstavek.

11. člen

(1) Besedilo četrtega odstavka 13. člena se spremeni tako, da se glasi: »Naselja v občini nimajo ustreznega kanalizacijskega omrežja in naprav. S kanalizacijo so delno opremljena le naselja Bilje in Opatje selo, ki imata tudi svoji čistilni napravi, ter Miren in Orehovlje, ki sta priključeni na centralno čistilno napravo Nova Gorica, ki je zgrajena na mejnem območju Občine Miren - Kostanjevica in Občine Šempeter - Vrtojba. Kanalizacijske sisteme je treba dograditi, prioritetno pa je treba izgraditi kanalizacijsko omrežje s čistilno napravo v naselju Kostanjevica na Krasu. Čiščenje in odvajanje odpadnih voda v vseh ostalih naseljih je treba zagotavljati v skladu z operativnim programom čiščenja in odvajanja odpadnih voda.«.

(2) Peti odstavek 13. člena se črta.

(3) Šesti odstavek 13. člena postane peti odstavek.

(4) Sedmi odstavek 13. člena postane šesti odstavek. Beseda »odlagajo« se nadomesti z besedo »oddajajo«. Besedilo »in steklo« se nadomesti z besedilom », steklo in biorazgradljivi odpadki.

(5) Osmi odstavek 13. člena postane sedmi odstavek.

12. člen

V devetem odstavku 14. člena se za besedilom »Elektroenergetske koridorje« doda besedilo »srednjenapetostnega in nizkonapetostnega omrežja«.

13. člen

Besedilo 31. člena se spremeni tako, da se glasi:

»(območja za potrebe obrambe)

(1) Na območju Občine Miren - Kostanjevica se nahaja območje za potrebe obrambe Trstelj, in sicer gre za območje možne izključne rabe prostora.

(2) Območje možne izključne rabe za potrebe obrambe je primarno namenjeno za civilne potrebe, v primeru izrednega stanja, vojnega stanja ali krize pa se lahko uporabi za obrambne potrebe ter v miru za potrebe usposabljanja vojske.«.

14. člen

V četrti alineji drugega odstavka 33. člena se za obstoječim besedilom doda stavek »Ostale vodne površine, kjer je voda trajno ali začasno prisotna, se opredelijo po pretežni namenski rabi prostora in ne kot vodna zemljišča, pri čemer se pri načrtovanju v prostoru upošteva dejansko stanje na terenu in vodotoke ter stoječe celinske vode obravnava kot vodna zemljišča s pripadajočimi priobalnimi zemljišči in omejitvami, ki izhajajo iz zakonodaje s področja voda.«.

15. člen

V prvem odstavku 38. člena se tabela zamenja z novo tabelo, in sicer:

Ime krajinske enote	Oznaka krajinske enote
Vipavska dolina	KE 01, KE 03, KE 04, KE 05, KE 06, KE 07, KE 08, KE 14, KE 16, KE 17, KE 18, KE 19, KE 20, KE 21, KE 22, KE 23, KE 24, KE 25, KE 26, KE 27
Kras	KE 02, KE 09, KE 10, KE 11, KE 13, KE 15

16. člen

V prvem odstavku 44. člena se:

– v drugi alineji za obstoječim besedilom doda besedilo »na stavbnih zemljiščih,« ter

– v tretji alineji pred obstoječim besedilom doda besedilo »gradnja cest na nestavbnih zemljiščih,«.

17. člen

V 47. členu se doda nov četrti odstavek, ki se glasi: »Na gozdnih zemljiščih, kjer so izvedene legalne krčitve gozda v kmetijske namene, je dopustna postavitev nezahtevnih in enostavnih objektov v skladu z določili Priloge 1 za K1 in K2.«.

18. člen

(1) V drugem odstavku 48. člena se črta besedilo tretje alineje.

(2) V četrtem odstavku 48. člena se:

– besedilo »zahtevnih, manj zahtevnih in nezahtevnih objektov« nadomesti z besedilom »zahtevnih, manj zahtevnih, nezahtevnih in enostavnih objektov«;

– na koncu odstavka doda stavek »Za rekonstrukcijo legalno zgrajenega objekta, ki ohranja enake gabarite, ni potrebno pridobiti soglasja sosedov, čeprav je njegov odmik manjši od navedenih v drugem odstavku tega člena.«.

(3) V osmem odstavku 48. člena se v drugem stavku za besedo »zid« doda besedilo »kot nezahteven oziroma enostaven objekt«.

19. člen

V tretjem odstavku 49. člena se besedilo »Kadar je obstoječa zazidanost (FZ) ali izraba funkcionalne parcele objekta (FI) večja od dovoljene s tem odlokom« nadomesti z besedilom »Kadar je obstoječa zazidanost (FZ), obstoječa izraba funkcionalne parcele objekta (FI) ali višina obstoječega objekta večja od dovoljene s tem odlokom, oziroma kadar je faktor zelenih površin (FZP) manjši od dovoljenega s tem odlokom«.

20. člen

V drugem odstavku 60. člena se tabela nadomesti z novo tabelo:

za nadzemni večsistemski daljnovod in razdelilne transformatorske postaje nazivne napetosti 400 kV in 220 kV	40 m
za podzemni kabelski sistem nazivne napetosti 400 kV	10 m
za nadzemni večsistemski daljnovod in razdelilne transformatorske postaje nazivne napetosti 110 kV in 35 kV	15 m
podzemni kabelski sistem nazivne napetosti 110 kV in 35 kV	3 m
za nadzemni večsistemski daljnovod nazivnih napetosti od 1 kV do vključno 20 kV	10 m
za podzemni kabelski sistem nazivne napetosti od 1 kV do vključno 20 kV	1 m
razdelilno postajo srednje napetosti, transformatorsko postajo srednje napetosti 0,4 kV	2 m
za vodovod, kanalizacijo, telekomunikacijski vod, drugi vodi lokalne gospodarske javne infrastrukture, merjeno od osi skrajnega voda	3 m
za plinovod prenosnega sistema, merjeno od njegove osi	65 m
za merilno-regulacijske postaje in ostale objekte prenosnega sistema zemeljskega plina, razen za kompresorske postaje, merjeno od ograje	65 m
za kompresorske postaje prenosnega sistema zemeljskega plina, merjeno od ograje	100 m

21. člen

V desetem odstavku 61. člena se na koncu obstoječega besedila doda nov stavek, ki se glasi: »Na delih, kjer trasa poteka vzporedno z vodotokom, naj le-ta ne posega na priobalno zemljišče, razen izjemoma, na krajših odsekih, kjer so prostorske možnosti omejene, vendar na tak način, da ne bo poslabšanja obstoječe stabilnosti brežin vodotokov.«.

22. člen

V 62. členu se doda nov deveti odstavek, ki se glasi:

»(9) Gradnja mostov in cest mora biti takšna, da ne posega v pretočni profil, zagotovljena pa mora biti varnost objektov pred visokimi vodami z zagotovljeno minimalno varnostno višino.«.

23. člen

(1) V 63. členu se:

– doda nov peti odstavek, ki se glasi: »(5) Pri gradnji objektov je treba zagotoviti ponikanje čim večjega dela padavinske vode s pozidanih in utrjenih površin. Na območjih, kjer ponikanje zaradi značilnosti tal ni možno, se padavinska voda odvaja v kanalizacijo na podlagi pogojev pristojnega organa oziroma upravljavca kanalizacijskega sistema, pri čemer naj se čim večji delež padavinske vode pred odvodom v kanalizacijsko omrežje zadrži na lokaciji.«.

– doda nov šesti odstavek, ki se glasi: »(6) Odvajanje padavinskih voda na območju urejanja je treba načrtovati na tak način, da bo v čim večji možni meri zmanjšan hipni odtok z urbanih površin, kar pomeni, da je treba načrtovati zadrževanje padavinskih voda pred iztokom v površinske odvodnike (zatravitev, travne plošče, morebitni suhi zadrževalniki …). Za varstvo pred škodljivim delovanjem padavinskih voda v ureditvenih območjih naselij v skladu s področnimi predpisi skrbi lokalna skupnost.«.

24. člen

V prvem odstavku 64. člena se za obstoječim besedilom doda nov stavek, ki se glasi: »Na vseh obstoječih 110 kV in 400 kV daljnovodih je dopustna obnova (rekonstrukcija, gradnja) in vzdrževalna dela v javno korist.«.

25. člen

(2) V tretjem odstavku 67. člena se število 500 zamenja s številom 300.

(3) V 67. členu se doda nov šesti odstavek, ki se glasi: »Na vodnem in priobalnem zemljišču je prepovedano odlaganje in pretovarjanje nevarne snovi v trdi, tekoči ali plinasti obliki, odlaganje ali odmetavanje odkopnih ali odpadnih materialov ali drugih podobnih snovi in odlaganje odpadkov.«.

26. člen

V četrtem odstavku 78. člena se beseda »plazovitost« zamenja z besedo »plazljivost«.

27. člen

Besedilo 80. člena se nadomesti z novim besedilom, ki se glasi:

»(poplavna območja)

(1) Poplavna območja in razredi poplavne nevarnosti so določeni v skladu s predpisi o vodah, na osnovi izdelanih in potrjenih strokovnih podlag. Poplavna območja, karte poplavne nevarnosti ter karte razredov poplavne nevarnosti za obstoječe stanje so sestavni del prikaza stanja prostora.

(2) Na poplavnih območjih, za katera so izdelane karte poplavne nevarnosti in določeni razredi poplavne nevarnosti, je pri načrtovanju prostorskih ureditev oziroma izvajanju posegov v prostor treba upoštevati predpis, ki določa pogoje in omejitve za posege v prostor in izvajanje dejavnosti na območjih, ogroženih zaradi poplav. Pri tem je treba zagotoviti, da se ne povečajo obstoječe stopnje ogroženosti na poplavnem območju in izven njega. Če načrtovanje novih prostorskih ureditev oziroma izvedba posegov v prostor povečuje obstoječo stopnjo ogroženosti, je treba skupaj z načrtovanjem novih prostorskih ureditev načrtovati celovite omilitvene ukrepe za zmanjšanje poplavne ogroženosti, njihovo izvedbo pa končati pred začetkom izvedbe posega v prostor oziroma sočasno z njo. Po izvedbi omilitvenih ukrepov se v prikazu stanja prostora prikaže nova poplavna območja, karte poplavne nevarnosti ter karte razredov poplavne nevarnosti za novo stanje.

(3) Na poplavnem območju, za katero razredi poplavne nevarnosti še niso določeni, so dopustne samo rekonstrukcije in vzdrževalna dela na obstoječih objektih v skladu s predpisi, ki urejajo graditev objektov.

(4) Ne glede na določbe prejšnjih odstavkov so na poplavnem območju dopustni posegi v prostor in dejavnosti, ki so namenjeni varstvu pred škodljivim delovanjem voda, ter posegi in dejavnosti, ki jih dopuščajo predpisi.

(5) Za vse posege na poplavnih območjih je treba pridobiti soglasje pristojnih služb.«.

28. člen

(1) Besedilo prve in druge alineje četrtega odstavka 81. člena se spremeni tako, da se glasi:

»– potrebne odmike od meje parcel in med objekti ter potrebne protipožarne ločitve,

– neovirane in varne dovoze, dostope ter delovne površine za intervencijska vozila,«.

(2) V 81. členu se doda nov osmi odstavek, ki se glasi: »(8) Izpolnjevanje bistvenih zahtev varnosti pred požarom za požarno manj zahtevne objekte se dokazuje v elaboratu zasnove požarne varnosti, za požarno zahtevne objekte pa v elaboratu študija požarne varnosti. Požarno manj zahtevni in zahtevni objekti so določeni v predpisu o zasnovi in študiji požarne varnosti.«.

29. člen

(1) Spremeni se naslov 82. člena tako, da se glasi: »(območja za obrambo)«.

(2) Prvi odstavek 82. člena se spremeni tako, da se glasi: »Posegi na območju možne izključne rabe ne smejo onemogočati uporabe območja posebnega pomena za obrambo, oziroma so lahko takšni, da je mogoče rabo za obrambne potrebe takoj vzpostaviti. Za posege v prostor na območju možne izključne rabe je treba predhodno pridobiti soglasje ministrstva pristojnega za obrambo.«.

30. člen

Doda se nov 82. a člen, ki se glasi:

»(varstvo vojnih grobišč in prikritih vojnih grobišč)

(1) Na lokacijah, kjer se nahajajo vojna grobišča in prikrita vojna grobišča, je skladno z določbami predpisov, ki urejajo varstvo vojnih grobišč, prepovedano:

– spreminjati zunanji videz grobišča v nasprotju s predpisi,

– poškodovati grobišče ali odtujiti njihove sestavne elemente in

– izvajati vsako drugo dejanje, ki pomeni kršitev spoštovanja do grobišča ali je v nasprotju s pokopališkim redom vojnih grobišč.

(2) Lokacije vojnih grobišč in prikritih vojnih grobišč so prikazane v prikazu stanja prostora.«.

31. člen

V drugem odstavku 84. člena se tabela nadomesti z novo tabelo, in sicer:

Namenska raba / Stopnja varstva pred hrupom	III. stopnja	IV. stopnja
S – OBMOČJA STANOVANJ		
SS	●	
SK	●	
C – OBMOČJA CENTRALNIH DEJAVNOSTI		
CU	●	
CDi	●	
CDk	●	
CDo	●	
I – OBMOČJA PROIZVODNIH DEJAVNOSTI		
IP		●
IG		●
IK		●

Namenska raba / Stopnja varstva pred hrupom	III. stopnja	IV. stopnja
B – POSEBNA OBMOČJA		
BT	●	
BC		●
Z – OBMOČJA ZELENIH POVRŠIN		
ZS	●	
ZP	●	
ZD	●	
ZK	●	
DRUGE RABE		
O – OBMOČJA OKOLJSKE INFRASTRUKTURE		●
P – PROMETNA INFRASTRUKTURA		●
A – POVRŠINE RAZPRŠENE POSELITVE	●	
K1 – NAJBOLJŠA KMETIJSKA ZEMLJIŠČA		●
K2 – DRUGA KMETIJSKA ZEMLJIŠČA		●
G – GOZDNA ZEMLJIŠČA		●
VC – POVRŠINSKE CELINSKE VODE		●
OO – OSTALA OBMOČJA		●

32. člen

V drugem odstavku 90. člena se tabeli nadomesti z novima tabelama, in sicer:

Namenska raba	S – Območja stanovanj	
Podrobna namenska raba	SS stanovanjske površine, ki so namenjene bivanju brez ali s spremljajočimi dejavnostmi	
Členitev podrobne namenske rabe	SSe Prosto stoječa gradnja	SSv Večstanovanjska gradnja
Dovoljene vrste zahtevnih in manj zahtevnih objektov	Enostanovanjska stavba Dvostanovanjska stavba Garažne stavbe Športna igrišča Drugi objekti za šport, rekreacijo in prosti čas Parkirišča Oporni zidovi, škarpe	Tri- in večstanovanjske stavbe Stanovanjske stavbe za posebne družbene skupine Gostilne, restavracije, točilnice Garažne stavbe Športna igrišča Drugi objekti za šport, rekreacijo in prosti čas Parkirišča Oporni zidovi, škarpe
Merila in pogoji glede velikosti objektov		
Zelene površine	/	FZP: 0.4 ali 15 m^2 / stanovanje
Faktor zazidanosti	FZ: 0.4	FZ: 0.3 (faktor se računa na celo enoto urejanja)
Merila in pogoji za oblikovanje zahtevnih in manj zahtevnih stavb		
Višina	Etažnost osnovnega kubusa stavbe praviloma P+1. Izjeme z nižjo etažnostjo so dovoljene, ko stavbe ne mejijo na oblikovane javne prostore (ulični nizi, trgi ...) ali zaradi drugih izrednih utemeljenih razlogov in omejitev. Višje etažnosti niso dovoljene.	Max P+3

Namenska raba	S – Območja stanovanj
Podrobna namenska raba	SK Površine podeželskega naselja, ki so namenjene površinam kmetij z dopolnilnimi dejavnostmi in bivanju
Členitev podrobne namenske rabe	SK Površine podeželskega naselja

Dovoljene vrste zahtevnih in manj zahtevnih objektov	Enostanovanjska stavba Dvostanovanjska stavba Stanovanjske stavbe za posebne družbene skupine Gostilne, restavracije, točilnice Druge gostinske stavbe za kratkotrajno nastanitev, tudi turistične kmetije Poslovne in upravne stavbe Trgovske stavbe Stavbe za storitvene dejavnosti Stavbe splošnega družbenega pomena Gasilski dom Stavbe za rastlinsko pridelavo Stavbe za rejo živali Stavbe za spravilo pridelka Druge nestanovanjske kmetijske stavbe Stavbe za opravljanje verskih obredov Športna igrišča Drugi objekti za šport, rekreacijo in prosti čas Parkirišča Industrijske stavbe (samo za obrtne dejavnosti) Oporni zidovi, škarpe
Merila in pogoji glede velikosti objektov	
Zelene površine	/
Faktor zazidanosti	FZ: 0.7
Merila in pogoji za oblikovanje zahtevnih in manj zahtevnih stavb	
gabariti	– osnovni kubus stavbe je kvader; – kota pritličja je na terenu nagnjenem do 10 % največ 50 cm nad koto urejenega terena ob objektu. Vipavska dolina – KE 01, KE 03, KE 04, KE 05, KE 06, KE 07, KE 08, KE 14, KE 16, KE 18, KE 19, KE 21, KE 24, KE 26 – minimalna višina osnovnega kubusa stavbe je 5,5 m; – osnovni kubus stavbe ima praviloma etažnost P+1 ali P+2, pri čemer ima drugo nadstropje, ki je neposredno pod streho, svetlo notranjo višino kolenčnega zidu max 1.50 m. Izjeme z nižjo etažnostjo / višino so dovoljene, ko stavbe ne mejijo na oblikovane javne prostore (ulični nizi, trgi ...) ali zaradi drugih izrednih utemeljenih razlogov in omejitev. Višje etažnosti niso dovoljene. Kras – KE 02, KE 09, KE 10, KE 11, KE 13, KE 15 – zasnova stavb naj sledi adicijskemu načinu gradnje – adicija stavbnih mas dovoljena vzdolž daljše osi stavbe, lahko tudi lomljeno ali tako, da z osnovno stavbo tvori notranje dvorišče (borjač); – minimalna višina osnovnega kubusa stavbe je 5,5 m; – osnovni kubus stavbe ima praviloma etažnost P+1. Izjeme z nižjo etažnostjo / višino so dovoljene, ko stavbe ne mejijo na oblikovane javne prostore (ulični nizi, trgi ...) ali zaradi drugih izrednih utemeljenih razlogov in omejitev. Višje etažnosti niso dovoljene.
fasade	– barve fasad v barvah naravnega agregata svetlih tonov; Kras – KE 02, KE 09, KE 10, KE 11, KE 13, KE 15 – znotraj območij naselbinske dediščine: – okenske odprtine morajo biti praviloma pokončni pravokotniki, razen ko je okenska odprtina panoramska ali gre za stekleno steno; – vzdolžne fasade so lahko opremljene z gankom; – balkoni na čelnih, ožjih fasadah praviloma niso dopustni.
strehe	– smer slemena mora biti vzporedna z daljšo stranico; – na osnovnih kubusih stavb so dovoljene dvokapnice, te lahko imajo trokapne zaključke; – štirikapne strehe na objektih znotraj SK z družbenimi ali drugimi funkcijami; – korčna oziroma korčni vizualno podobna kritina; Vipavska dolina – KE 01, KE 03, KE 04, KE 05, KE 06, KE 07, KE 08, KE 14, KE 16, KE 18, KE 19, KE 21, KE 24, KE 26 – položen naklon streh, naklon med 15° in 35°; Kras – KE 02, KE 09, KE 10, KE 11, KE 13, KE 15 – položne strehe, naklon med 15° in 25°; Kras – KE 02, KE 09, KE 10, KE 11, KE 13, KE 15 – znotraj območij naselbinske dediščine (Lipa, Temnica) – obvezna kritina korci.
materiali, stavbni členi	Kras – KE 02, KE 09, KE 10, KE 11, KE 13, KE 15 – obstoječi suhozidi se ohranjajo; – priporoča se uporabo značilnih konstrukcijskih stavbnih členov (stebri, porton, zunanji hodnik …) in lokalno prisotne materiale za gradnjo; Kras – KE 02, KE 09, KE 10, KE 11, KE 13, KE 15 – znotraj območij naselbinske dediščine – na fasadah se uporablja lokalno prisotne materiale in načine obdelave (kamen, les, zaglajen omet svetlih barv).
Posebnosti SK	
– Na območjih naselbinske dediščine pri posegih v poti in ceste ni dovoljeno višanje nivoja terena v odnosu do kulturne dediščine. Na teh območjih morajo biti medsoseski zidovi praviloma kamniti (suhozid, zidan kamnit zid brez vidnih fug ...) minimalno do višine 50 cm.	

33. člen

V drugem odstavku 92. člena se tabela nadomesti z novo tabelo, in sicer:

Namenska raba	C – območja centralnih dejavnosti			
Podrobna namenska raba	CU Osrednja območja centralnih dejavnosti so območja historičnega ali novega jedra, kjer gre pretežno za prepletanje trgovskih, oskrbnih, storitvenih in družbenim dejavnostim ter bivanju.	CD Druga območja centralnih dejavnosti so območja, kjer prevladuje določena dejavnost, razen stanovanj.		
Členitev podrobne namenske rabe		CDk kulturna in verska dejavnost	CDo trgovske, oskrbne, poslovno-storitvene, gostinske dejavnosti, manjša obrt, javna uprava, gasilski dom	CDi dejavnosti izobraževanja, vzgoje in športa
Dovoljene vrste zahtevnih in manj zahtevnih objektov	Enostanovanjska stavba Dvostanovanjska stavba Tri- in večstanovanjske stavbe Stanovanjske stavbe za posebne družbene skupine Gostinske stavbe Poslovne in upravne stavbe Sejemske dvorane, razstavišča Stavbe za storitvene dejavnosti Garaže Stavbe splošnega družbenega pomena Stavbe za rastlinsko pridelavo Stavbe za opravljanje verskih obredov Pokopališke stavbe Druge nestanovanjske stavbe, ki niso uvrščene drugje Elektrarne in drugi energetski objekti – samo fotovoltaični sistemi kot del strehe obstoječih objektov Športna igrišča Drugi objekti za šport, rekreacijo in prosti čas Parkirišča Oporni zidovi, škarpe	Stavbe za opravljanje verskih obredov, pokopališke stavbe Stavbe za kulturo in razvedrilo Muzeji in knjižnice Stanovanjske stavbe za posebne družbene skupine Gostilne, restavracije, točilnice Stavbe za izobraževanje in znanstveno-raziskovalno delo Elektrarne in drugi energetski objekti – samo fotovoltaični sistemi kot del strehe obstoječih objektov Športna igrišča Drugi objekti za šport, rekreacijo in prosti čas Garaže Parkirišča Oporni zidovi, škarpe	Poslovne in upravne stavbe Stanovanjske stavbe za posebne družbene skupine Gostilne, restavracije, točilnice Druge gostinske stavbe za kratkotrajno nastanitev Stavbe za kulturo in razvedrilo Muzeji in knjižnice Elektrarne in drugi energetski objekti – samo fotovoltaični sistemi kot del strehe obstoječih objektov Športna igrišča Drugi objekti za šport, rekreacijo in prosti čas Vojaški objekti Druge stavbe, ki niso uvrščene drugje Pokopališča Garaže Parkirišča Oporni zidovi, škarpe	Stavbe za izobraževanje in znanstveno-raziskovalno delo Športne dvorane Muzeji in knjižnice Stanovanjske stavbe za posebne družbene skupine Gostilne, restavracije, točilnice Garaže Elektrarne in drugi energetski objekti – samo fotovoltaični sistemi kot del strehe obstoječih objektov Športna igrišča Drugi objekti za šport, rekreacijo in prosti čas Parkirišča Oporni zidovi, škarpe
Merila in pogoji glede velikosti objektov				
Zelene površine	FZP: 0.20 Na funkcionalni parceli objekta je treba zagotoviti najmanj 20 dreves/ha.			
Faktor zazidanosti	FZ: 0.5	FZ: 0.5	FZ: 0.5	FZ: 0.5
Faktor izrabe	FI: 1.2	FI: 1.6	FI: 1.2	FI: 1.6
Merila in pogoji za oblikovanje zahtevnih in manj zahtevnih objektov				
Etažnost osnovnega kubusa stavbe	Etažnost osnovnega kubusa stanovanjske stavbe praviloma P+1. Izjeme z nižjo etažnostjo so dovoljene zaradi izrednih utemeljenih razlogov in omejitev.			

Fasade	objekt mora biti skladen s sosednjimi objekti	– glavni vhod v stavbo se, če stoji ob pomembnem javnem prostoru, oblikuje na glavni fasadi. Taka fasada objekta mora biti mestotvorno oblikovana; – servisne stavbe ne smejo biti umeščene ob najpomembnejše javne prostore; – odprti prostori pred stavbami so javni odprti prostori.
Posebnosti	/	

34. člen

V drugem odstavku 93. člena se tabela nadomesti z novo tabelo, in sicer:

Namenska raba	I – območja proizvodnih dejavnosti		
Podrobna namenska raba	IP Površine za industrijo so namenjene industrijskim dejavnostim.	IG Gospodarske cone so namenjene obrtnim, skladiščnim, prometnim, trgovskim, poslovnim in proizvodnim dejavnostim	IK Površine z objekti za kmetijsko proizvodnjo so namenjene kmetijskim stavbam za intenzivno pridelavo rastlin ali rejo živali.
Dovoljene vrste zahtevnih in manj zahtevnih objektov	Postajna poslopja, terminali, stavbe za izvajanje elektronskih komunikacij ter z njimi povezane stavbe Garaže Industrijske stavbe Rezervoarji, silosi in skladišča Elektrarne in drugi energetski objekti Objekti za ravnanje z odpadki – samo zbirna mesta za ravnanje z odpadki in avtoodpad Parkirišča Oporni zidovi, škarpe	Gostilne, restavracije, točilnice Druge gostinske stavbe za kratkotrajno nastanitev Trgovske stavbe Sejemske dvorane, razstavišča Postajna poslopja, terminali, stavbe za izvajanje elektronskih komunikacij ter z njimi povezane stavbe Garaže Industrijske stavbe Rezervoarji, silosi in skladišča Stavbe za izobraževanje in znanstvenoraziskovalno delo Elektrarne in drugi energetski objekti Objekti za ravnanje z odpadki – samo zbirna mesta za ravnanje z odpadki Parkirišča Poslovne in upravne stavbe Oporni zidovi, škarpe	Garaže Industrijske stavbe Rezervoarji, silosi in skladišča Stavbe za rastlinsko pridelavo Stavbe za rejo živali Stavbe za spravilo pridelka Druge nestanovanjske kmetijske stavbe Elektrarne in drugi energetski objekti – samo fotovoltaični sistemi kot del strehe obstoječih objektov Parkirišča Oporni zidovi, škarpe
Merila in pogoji glede velikosti objektov			
Faktor zazidanosti	FZ: 0.8	FZ: 0.8	FZ:0.8
Višina zahtevnih in manj zahtevnih objektov	20 m	10 m	10 m
Merila in pogoji za oblikovanje zahtevnih in manj zahtevnih objektov			
fasade	– fasade stavb, ki mejijo na javni prostor, naj bodo oblikovane kot glavne in mestotvorne fasade, z njihovim oblikovanjem naj se zagotavljajo kakovostni ambienti.		
strehe	– strehe objektov s tlorisno površino večjo od 2000 m^2 se lahko dodatno funkcionalno izrabijo (sončne elektrarne, parkirišča, zelena streha …). Izjema so strehe, ki so zaradi tehnološkega procesa oblikovane tako, da dodatna funkcionalna izraba ni mogoča.		
Drugi pogoji			
	– poslovno upravne, administrativne, prodajne ipd. dejavnosti naj se organizirajo predvsem ob javnem mestnem prostoru, druge proizvodne stavbe pa v notranjosti kompleksov; – na robovih con je treba zagotoviti vegetacijski pas, ki naj zmanjša vizualno izpostavljenost grajenih struktur; – enostavne in nezahtevne stavbe naj se ne umeščajo ob najpomembnejše javne prostore. Pri urejanju območij proizvodnih dejavnosti mora investitor poskrbeti, da v okoliških stanovanjskih naseljih in zavarovanih območjih stopnja hrupa ni presežena. Na obrobje con naj se umešča najmanj hrupne dejavnosti; – pri obratovanju objektov, ki so vir neprijetnih vonjav v okolje je treba upoštevati ukrepe za zmanjševanje emisij. Hleve za gojenje živali je treba opremiti tako, da bodo izpusti iz prezračevalnih naprav hleva urejeni preko streh, da se doseže čim večje razredčenje onesnaženega zraka. Lokacijo gnojišč je treba predvideti v čim večji oddaljenosti od sosednjih objektov oziroma tako, da je med sosednjimi objekti in gnojiščem hlev.		

35. člen

V drugem odstavku 94. člena se tabela nadomesti z novo tabelo, in sicer:

Namenska raba	B – posebna območja	
Podrobna namenska raba	BT Površine za turizem, ki so namenjene hotelom, bungalovom in drugim objektom za turistično ponudbo in nastanitev	(1) BC Športni centri so športne površine in objekti, ki so namenjeni aktivnostim in športnim prireditvam
Dovoljene vrste zahtevnih in manj zahtevnih objektov	Hotelske in podobne stavbe za kratkotrajno nastanitev Gostilne, restavracije, točilnice Druge gostinske stavbe za kratkotrajno nastanitev Trgovske stavbe Stavbe za storitvene dejavnosti Garaže Stavbe za kulturo in razvedrilo Muzeji in knjižnice Športne dvorane Elektrarne in drugi energetski objekti (samo fotovoltaični sistemi kot del strehe obstoječih objektov Športna igrišča Drugi objekti za šport, rekreacijo in prosti čas Parkirišča, tudi za avtodome Oporni zidovi, škarpe	Gostilne, restavracije, točilnice Garaže Športne dvorane Elektrarne in drugi energetski objekti – samo fotovoltaični sistemi kot del strehe obstoječih objektov Športna igrišča Parkirišča Oporni zidovi, škarpe
Merila in pogoji glede velikosti objektov		
Zelene površine	FZP: 0.30	FZP: 0.30
Faktor zazidanosti	FZ: 0.4	FZ: 0.4
Višina zahtevnih in manj zahtevnih objektov	15 m	
Merila in pogoji za oblikovanje zahtevnih in manj zahtevnih objektov		
	– za gradnjo novih objektov BTP večjih od 800 m² v enotah z namensko rabo BT je potrebna izdelava variantnih rešitev oziroma izvedba urbanistično-arhitekturnega natečaja; – strehe objektov s tlorisno površino večjo od 2000 m² se lahko dodatno funkcionalno izrabijo (sončne elektrarne, parkirišča, zelena streha …). – novozgrajeni objekti naj upoštevajo značilnosti krajinske tipologije.	
Drugi pogoji		
– razvoj turističnih in športno rekreacijskih dejavnosti je treba usmerjati tako, da bodo posegi v prostor čim manjši, ter da se bodo ohranjale naravne in kulturne kakovosti prostora. Gradnja potrebne infrastrukture naj se usmerja na vidno neizpostavljena območja, v skladu z okoljskimi in naravovarstvenimi kriteriji ter varstvom kulturne dediščine.		

36. člen

V prvem odstavku 98. člena se tabela nadomesti z novo tabelo, in sicer:

Namenska raba	K – kmetijska zemljišča	
Podrobnejša namenska raba	K1 Najboljša kmetijska zemljišča.	K2 Druga kmetijska zemljišča.
Dovoljene vrste zahtevnih in manj zahtevnih objektov in dela	– Agrarne operacije ter vodni zadrževalniki za potrebe namakanja kmetijskih zemljišč v skladu z zakonom o kmetijskih zemljiščih. – Začasne ureditve za potrebe obrambe in varstva pred naravnimi in drugimi nesrečami v skladu s pravilnikom, ki ureja vrste začasnih ureditev za potrebe obrambe in varstva pred naravnimi in drugimi nesrečami. – Gradnja gospodarske javne infrastrukture in sicer cevovodi za pitno in odpadno vodo s pripadajočimi objekti, elektroenergetski vodi s pripadajočimi objekti, komunikacijski vodi, naftovodi, plinovodi, vročevodi in priključki nanje, rekonstrukcija lokalnih cest.	– Agrarne operacije ter vodni zadrževalniki za potrebe namakanja kmetijskih zemljišč v skladu z zakonom o kmetijskih zemljiščih. – Začasne ureditve za potrebe obrambe in varstva pred naravnimi in drugimi nesrečami v skladu s pravilnikom, ki ureja vrste začasnih ureditev za potrebe obrambe in varstva pred naravnimi in drugimi nesrečami. – Gradnja gospodarske javne infrastrukture in sicer cevovodi za pitno in odpadno vodo s pripadajočimi objekti, elektroenergetski vodi s pripadajočimi objekti, komunikacijski vodi, naftovodi, plinovodi, vročevodi in priključki nanje, rekonstrukcija lokalnih cest.
Dopustna dela in druge prostorske ureditve	– dela in ureditve v skladu s Zakonom o kmetijskih zemljiščih	

Drugi pogoji	– navedeni posegi so dopustni pod pogojem, da ne ovirajo opravljanja osnovne dejavnosti oziroma niso v nasprotju z interesi kmetijstva; – gradnje morajo biti načrtovane tako, da omogočajo lastnikom kmetijskih zemljišč dostop do kmetijskih zemljišč. V kolikor poseg prekine obstoječi dostop do kmetijskih zemljišč, je le-te treba nadomestiti; – posegi na kmetijska zemljišča ne smejo ovirati drugih vzporednih dovoljenih dejavnosti na kmetijskih zemljiščih; – posegi na kmetijska zemljišča, predvsem postavitve ograj, ne smejo prekinjati koridorjev gibanja prostoživečih živali; – na parcelah, ki so v naravi in po določilih tega odloka opredeljene kot kmetijska zemljišča, v neažuriranem zemljiškem katastru pa so vpisane kot stavbišče, gradnja novih (nadomestnih objektov) ni dovoljena.
Merila in pogoji za oblikovanje	– ureditve, objekti, naprave, ograje morajo biti po celotnem kompleksu oblikovno poenoteni ter smiselno usklajeni z zunanjimi ureditvami stičnih območij; – pri oblikovanju objektov in njihovemu umeščanju v prostor se ohranja značilen stik naselij in odprte krajine ter kakovostnih grajenih struktur; – ohranjajo se tudi vidno privlačni deli krajine, vedute oziroma kvalitetni pogledi; – na območjih niso dopustne spremljajoče rabe, ki zahtevajo večje spremembe prostorskih značilnosti območja, zlasti zemeljska dela, izgubo naravne ohranjenosti in odprtosti ter javne dostopnosti.

37. člen

V prvem odstavku 99. člena se tabela nadomesti z novo tabelo, in sicer:

Namenska raba	G – gozdna zemljišča
Dovoljene vrste zahtevnih in manj zahtevnih objektov	– gradnja gospodarske javne infrastrukture, in sicer vodi in naprave ter priključki nanje za vodovodno omrežje, kanalizacijsko omrežje, plinovodno omrežje, toplovodno omrežje, elektroenergetsko omrežje, telekomunikacijsko omrežje ter omrežje javne razsvetljave.
Dopustna dela in druge prostorske ureditve	– izvajanje gozdnogospodarskih del v skladu z načrti za gospodarjenje z gozdovi in dovoljenji Zavoda za gozdove Slovenije; – krčitev gozdov v kmetijske namene do površine 0,5 ha; – paša v gozdu v skladu z gozdnogojitvenimi načrti, – ureditve za potrebe lova in ribolova; – sanacije peskokopov, kamnolomov in gramoznic, brez možnosti nadaljnjega izkoriščanja; – raziskave mineralnih surovin in geotermičnega energetskega vira, pod pogojem, da raziskave trajno ne spreminjajo in poškodujejo naravnega stanja na površini in podzemlju in da se po opravljenih raziskavah zemljišče vrne v prvotno stanje. Raziskovanje mineralnih surovin je dovoljeno na podlagi dovoljenja za raziskovanje po določbah zakona, ki ureja rudarstvo.
Drugi pogoji	– za vse posege na gozdna zemljišča je treba pridobiti ustrezno soglasje Zavoda za gozdove Slovenije; – posegi so dopustni pod pogojem, da niso v nasprotju z gozdnogospodarskimi načrti in funkcijami gozda, ne ovirajo osnovne dejavnosti oziroma niso v nasprotju z interesi gozdarstva. – gradnje morajo biti načrtovane tako, da omogočajo lastnikom gozdov dostop do gozdnih zemljišč. – na parcelah, ki so v naravi in po določilih tega odloka opredeljene kot gozdne površine, v neažuriranem zemljiškem katastru pa so vpisane kot stavbišče, gradnja novih objektov (nadomestnih objektov) ni dovoljena.
Merila in pogoji za oblikovanje	– pri oblikovanju objektov in njihovemu umeščanju v prostor se ohranja značilen stik naselij in odprte krajine ter kakovostnih grajenih struktur. – ohranjajo se tudi vidno privlačni deli krajine, vedute oziroma kvalitetni pogledi.

38. člen

V prvem odstavku 100. člena se tabela nadomesti z novo tabelo, in sicer:

Namenska raba	V – območja površinskih voda
Podrobnejša namenska raba	VC celinske vode
Dovoljene vrste zahtevnih in manj zahtevnih objektov	– objekti grajenega javnega dobra; – objekti in omrežja javne infrastrukture; – objekti, potrebni za rabo voda (kot so zajem in izpust vode, zagotovitev varstva pred utopitvami …); – objekti, namenjenih varstvu voda pred onesnaženjem; – objekti, namenjeni za obrambi države, zaščiti in reševanju ljudi, živali in premoženja ter izvajanju nalog policije.

Dopustna dela in druge prostorske ureditve	– posegi v zvezi z ukrepi, ki se nanašajo na izboljšanje hidromorfoloških in bioloških lastnosti voda; – posegi v zvezi z ukrepi, ki se nanašajo na varstvo narave; – vzdrževanje (obnova), spremembe namembnosti in rekonstrukcije zakonito zgrajenih objektov in naprav; – odvzem proda v skladu s pridobljeno koncesijo; – sanacije opuščenih peskokopov, kamnolomov, gramoznic in območij izkoriščanja prodišč; – ureditev dostopov do vode in privezov za čolne in ureditev drč za spuščanje čolnov na obstoječih jezovih; – sanitarne sečnje; – raziskave mineralnih surovin in geotermičnega energetskega vira. Raziskovanje mineralnih surovin je dovoljeno na podlagi dovoljenja za raziskovanje po določbah zakona, ki ureja rudarstvo; – ureditve za potrebe lova in ribolova.
Drugi pogoji	– za vse posege na vodna zemljišča je treba pridobiti soglasje pristojnega organa za vode; – na parcelah, ki so v naravi in po določilih tega odloka opredeljene kot vodna zemljišča, v neažuriranem zemljiškem katastru pa so vpisane kot stavbišče, gradnja novih objektov (nadomestnih objektov) ni dovoljena; – pri predvidenih posegih na območja vodotokov je treba ohranjati vodotoke in obvodne vegetacijske pasove.
Merila in pogoji za oblikovanje	– pri oblikovanju objektov in njihovemu umeščanju v prostor se ohranja značilen stik naselij in odprte krajine ter kakovostnih grajenih struktur; – ohranjajo se tudi vidno privlačni deli krajine, vedute oziroma kvalitetni pogledi.

39. člen

V prvem odstavku 101. člena se tabela nadomesti z novo tabelo, in sicer:

Namenska raba	f – območja za obrambo zunaj naselij
Dovoljene vrste zahtevnih in manj zahtevnih objektov	24201 vojaški objekti; drugi objekti, ki so namenjeni izvajanju dejavnosti s področja obrambe
Dopustna dela in druge prostorske ureditve	– Na območjih izključne rabe so skladno s prostorsko zakonodajo na področju graditve dovoljene prostorske ureditve ter gradnja objektov (gradnja novih objektov, rekonstrukcije objektov in odstranitev objektov) ter ostale infrastrukture za potrebe obrambe ne glede na vrsto objektov glede na zahtevnost; – na zakonito zgrajenih objektih, ki niso skladni z namembnostjo so dopustna samo vzdrževalna dela in odstranitev objekta; – raziskave mineralnih surovin in geotermičnega energetskega vira pod pogojem, da raziskave trajno ne spreminjajo in poškodujejo naravnega stanja na površini in podtalju; in da se po raziskavah zemljišča vrnejo v prejšnje stanje. Raziskovanje mineralnih surovin je dovoljeno na podlagi dovoljenja za raziskovanje po določbah zakona, ki ureja rudarstvo.

40. člen

V drugem odstavku 102. člena se besedilo »Priloga 3« zamenja z besedilom »Priloga 2«.

41. člen

(1) V prvem odstavku 103. člena se beseda »tej« nadomesti z besedo »ti«, beseda »bodo« se nadomesti z besedo »bo«.

(2) V prvem odstavku 103. člena se v četrti alineji črta besedilo »razen za stanovanjske objekte«.

42. člen

Priloga 2 – Dopustni nezahtevni in enostavni objekti se nadomesti s Prilogo 1 – Dopustni nezahtevni in enostavni objekti.

43. člen

Priloga 3 Tabela 1: Usmeritve za OPPN ter posebni prostorski izvedbeni pogoji za posamezne prostorske enote se nadomesti s Prilogo 2 Usmeritve za OPPN ter posebni prostorski izvedbeni pogoji za posamezne prostorske enote.

44. člen

Priloga 4: Posebni prostorski izvedbeni pogoji za enoto urejanja prostora MI 05 se preimenuje v »Priloga 3 Posebni prostorski izvedbeni pogoji za enoto urejanja prostora MI 05«.

45. člen

Grafična priloga 1: Posebni prostorski izvedbeni pogoji za enoto urejanja prostora MI-14 se preimenuje v »Priloga 4 Posebni prostorski izvedbeni pogoji za enoto urejanja prostora MI 14«.

46. člen

Grafična priloga 2: Posebni prostorski izvedbeni pogoji za enoto urejanja prostora MI-41 se preimenuje v »Priloga 5 Posebni prostorski izvedbeni pogoji za enoto urejanja prostora MI 41«.

47. člen

Dodajo se naslednje priloge:

– Priloga 6: Posebni prostorski izvedbeni pogoji za enoto urejanja prostora HU 01,

– Priloga 7: Posebni prostorski izvedbeni pogoji za enoto urejanja prostora MI 08,

– Priloga 8: Posebni prostorski izvedbeni pogoji za enoto urejanja prostora MI 45,

– Priloga 9: Posebni prostorski izvedbeni pogoji za enoto urejanja prostora SE 05,

– Priloga 10: Usmeritve za izdelavo OPPN za enoto urejanja prostora TE 07 in

– Priloga 11: Usmeritve za izdelavo OPPN za enoto urejanja prostora VO 20.

PREHODNE IN KONČNE DOLOČBE

48. člen

(prostorski izvedbeni akti, ki prenehajo veljati)

Z dnem uveljavitve tega odloka prenehajo veljati naslednji prostorski izvedbeni akti:

– Lokacijski načrt za cesto križ Cijanov - Miren (obvoznica Miren) (Uradno glasilo občin Ajdovščina, Nova Gorica in Tolmin, št. 4/89),

49. člen

(prostorski izvedbeni akti, ki ostanejo v veljavi)

Z dnem uveljavitve tega odloka ostanejo v veljavi naslednji prostorski izvedbeni akti:

– Odlok o OPPN »Gospodarska cona ob obvoznici – zahod v Mirnu« (Uradni list RS, št. 51/15).

50. člen

(gradbeno dovoljenje v postopku pridobivanja)

Postopki za pridobitev gradbenega dovoljenja, začeti pred uveljavitvijo tega odloka, se nadaljujejo in končajo na podlagi predpisov veljavnih na dan vložitve vloge za izdajo gradbenega dovoljenja.

51. člen

(začetek veljavnosti)

Ta odlok začne veljati petnajsti dan po objavi v Uradnem listu Republike Slovenije.

Št. 350-38/2014-203
Miren, dne 13. februarja 2020

Župan
Občine Miren - Kostanjevica
Mauricij Humar

PRILOGA 1 - DOPUSTNI NEZAHTEVNI IN ENOSTAVNI OBJEKTI

1. MAJHNA STAVBA (stavba majhnih dimenzij, v pritlični, enoetažni izvedbi, ki ni namenjena prebivanju, objekti v javni rabi)

VRSTA OBJEKTA / NRP	SSe	SSv	SK	A	CU	CDi	CDk	CDo	IP	IG	IK	BT	BC	ZS	ZP	ZD	ZK	PC	PO	O	K1	K2	G	VC	f	OO
	+	2	+	+	1	1	1	1	+	+	+	+	+	25			+	+	+	+						

2. MAJHNA STAVBA KOT DOPOLNITEV OBSTOJEČE POZIDAVE (stavba majhnih dimenzij, v pritlični, enoetažni izvedbi, samostojna ali prislonjena k stavbi, objekti v javni rabi)

VRSTA OBJEKTA / NRP	SSe	SSv	SK	A	CU	CDi	CDk	CDo	IP	IG	IK	BT	BC	ZS	ZP	ZD	ZK	PC	PO	O	K1	K2	G	VC	f	OO
	+	2	+	+	1	1	1	1	+	+	+	+	+	25	26		+	+	+	+						

3. POMOŽNI OBJEKT V JAVNI RABI

VRSTA OBJEKTA / NRP	SSe	SSv	SK	A	CU	CDi	CDk	CDo	IP	IG	IK	BT	BC	ZS	ZP	ZD	ZK	PC	PO	O	K1	K2	G	VC	f	OO
Stavbe	9	9	9	9	9	9	9	9	9	9	9	9	9	9	9	9	9	9	9	9	33	33	13			
Gradbenoinženirski objekti	9	9	9	9	9	9	9	9	9	9	9	9	9	9	9	9	9	9	9	9			13			
Pomožni cestni objekti	14	14	14	14	14	14	14	14	+	+	+	14	14	14	14	14	14	+	+	+	32	32	14			

4. OGRAJA

VRSTA OBJEKTA / NRP	SSe	SSv	SK	A	CU	CDi	CDk	CDo	IP	IG	IK	BT	BC	ZS	ZP	ZD	ZK	PC	PO	O	K1	K2	G	VC	f	OO
	20 15		20 15	20 15	20 15	20 15	20 15	20 15	41	41	41	20 15	20 15	4 15	5 15	20 15	6 15	41	41	41			7			

5. PODPORNI ZID (konstrukcija med dvema višinama zemljišča, ki preprečuje premik (zdrs) zemljine. Pri računanju višine podpornega zidu z ograjo se upošteva le merilo za podporni zid)

VRSTA OBJEKTA / NRP	SSe	SSv	SK	A	CU	CDi	CDk	CDo	IP	IG	IK	BT	BC	ZS	ZP	ZD	ZK	PC	PO	O	K1	K2	G	VC	f	OO
	+	+	+	+	+	+	+	+	+	+	+	+	+	+	+	+	+	+	+	+	29	29	8			

6. MALA KOMUNALNA ČISTILNA NAPRAVA (naprava za čiščenje komunalne odpadne vode z zmogljivostjo, manjšo od 200 PE)

VRSTA OBJEKTA / NRP	SSe	SSv	SK	A	CU	CDi	CDk	CDo	IP	IG	IK	BT	BC	ZS	ZP	ZD	ZK	PC	PO	O	K1	K2	G	VC	f	OO
	3	3	3	3	3	3	3	3	3	3	3	3	3	3	3	3	3			3	10	10	10		3	

7. NEPRETOČNA GREZNICA (vodotesen zbiralnik za komunalno odpadno vodo)

VRSTA OBJEKTA / NRP	SSe	SSv	SK	A	CU	CDi	CDk	CDo	IP	IG	IK	BT	BC	ZS	ZP	ZD	ZK	PC	PO	O	K1	K2	G	VC	f	OO
	3	3	3	3	3	3	3	3	3	3	3	3	3	3	3	3	3			3	+	+			3	

8. REZERVOAR (objekt, povezan s tlemi ali vkopan, s priključki in z inštalacijami)

VRSTA OBJEKTA / NRP	SSe	SSv	SK	A	CU	CDi	CDk	CDo	IP	IG	IK	BT	BC	ZS	ZP	ZD	ZK	PC	PO	O	K1	K2	G	VC	f	OO
	16	16	16	16	16	16	16	16	+	+	+	16	16	16	16	16	16	+	+	+	+	+	38			

9. VODNJAK, VODOMET

VRSTA OBJEKTA / NRP	SSe	SSv	SK	A	CU	CDi	CDk	CDo	IP	IG	IK	BT	BC	ZS	ZP	ZD	ZK	PC	PO	O	K1	K2	G	VC	f	OO
	+	+	+	+	+	+	+	+	+	+	+	+	+	+	+	+	+	+	+	+	30	30	+			

10. PRIKLJUČEK NA OBJEKTE GOSPODARSKE JAVNE INFRATSRUKTURE IN DALJINSKEGA OGREVANJA

VRSTA OBJEKTA / NRP	SSe	SSv	SK	A	CU	CDi	CDk	CDo	IP	IG	IK	BT	BC	ZS	ZP	ZD	ZK	PC	PO	O	K1	K2	G	VC	f	OO
	+	+	+	+	+	+	+	+	+	+	+	+	+	+	+	+	+	+	+	+	27	27	+		+	

11. SAMOSTOJNO PARKIRIŠČE

VRSTA OBJEKTA / NRP	SSe	SSv	SK	A	CU	CDi	CDk	CDo	IP	IG	IK	BT	BC	ZS	ZP	ZD	ZK	PC	PO	O	K1	K2	G	VC	f	OO
	+	+	+	+	+	+	+	+	+	+	+	+	+	+	+	+	+	+	+	+					+	

12. KOLESARSKA POT, PEŠ POT, GOZDNA POT IN PODOBNE

VRSTA OBJEKTA / NRP	SSe	SSv	SK	A	CU	CDi	CDk	CDo	IP	IG	IK	BT	BC	ZS	ZP	ZD	ZK	PC	PO	O	K1	K2	G	VC	f	OO
	+	+	+	+	+	+	+	+	+	+	+	+	+	+	+	+	+	+	+	+	28	28	+	48		

13. POMOL

VRSTA OBJEKTA / NRP	SSe	SSv	SK	A	CU	CDi	CDk	CDo	IP	IG	IK	BT	BC	ZS	ZP	ZD	ZK	PC	PO	O	K1	K2	G	VC	f	OO
															+	+							47	48		

14. ŠPORTNO IGRIŠČE NA PROSTEM (grajena ali utrjena površina, ki ni izvedena v obliki stadiona in nima spremljajočih objektov ali tribun)

VRSTA OBJEKTA / NRP	SSe	SSv	SK	A	CU	CDi	CDk	CDo	IP	IG	IK	BT	BC	ZS	ZP	ZD	ZK	PC	PO	O	K1	K2	G	VC	f	OO
	43	43	43	43	43	+	43	43	43	43	43	43	+	+	+	+										

15. VODNO ZAJETJE IN OBJEKTI ZA AKUMULACIJO VODE IN NAMAKANJE

VRSTA OBJEKTA / NRP	SSe	SSv	SK	A	CU	CDi	CDk	CDo	IP	IG	IK	BT	BC	ZS	ZP	ZD	ZK	PC	PO	O	K1	K2	G	VC	f	OO
Prostornina razlivne vode	+	+	+	+	+	+	+	+	+	+	+	+	+	+	+	+	+	+	+	+	36	36	+	48		
Bazen	+	+	+	+	+	+	+	+	+	+	+	+	+	+	+	+	+	+	+	+				48	+	
Namakalni sistemi	17	17	17	17	17	17	17	17	17	17	17	17	17	17	17	17	17	17	17	17	+	+	17	48	17	

16. OBJEKT ZA OGLAŠEVANJE

VRSTA OBJEKTA / NRP	SSe	SSv	SK	A	CU	CDi	CDk	CDo	IP	IG	IK	BT	BC	ZS	ZP	ZD	ZK	PC	PO	O	K1	K2	G	VC	f	OO
	19	19	19		19	19	19	19	+	+	+	19	19	19	19	19	19	19	19	19						

17. OBJEKT ZA REJO ŽIVALI (enoetažen objekt, namenjen reji živali)

VRSTA OBJEKTA / NRP	SSe	SSv	SK	A	CU	CDi	CDk	CDo	IP	IG	IK	BT	BC	ZS	ZP	ZD	ZK	PC	PO	O	K1	K2	G	VC	f	OO
Stavbe			22	22							+	+		23							24	24				
Ribogojnice											+													48		

18. POMOŽNI KMETIJSKO – GOZDARSKI OBJEKT (objekt, namenjen kmetijski pridelavi, gozdarskim opravilom in vrtnarjenju, ki ni namenjen prebivanju)

VRSTA OBJEKTA / NRP	SSe	SSv	SK	A	CU	CDi	CDk	CDo	IP	IG	IK	BT	BC	ZS	ZP	ZD	ZK	PC	PO	O	K1	K2	G	VC	f	OO
Stavbe	+		+	+							+			23							12 11	12 11	31			
Gradbenoinženirski objekti			+	+							+			23							35	35	34			
Zbiralnik gnojnice ali gnojevke			+	+							+			23							+	+				
Stolpni silosi			+	+							+										40	40				
Gozdne prometnice																							+			

19. OBJEKTI ZA KMETIJSKE PROIZVODE IN DOPOLNILNO DEJAVNOST (objekt, ki ni namenjen prebivanju)

VRSTA OBJEKTA / NRP	SSe	SSv	SK	A	CU	CDi	CDk	CDo	IP	IG	IK	BT	BC	ZS	ZP	ZD	ZK	PC	PO	O	K1	K2	G	VC	f	OO
			+	+							+	+														

20. POMOŽNI KOMUNALNI OBJEKT

VRSTA OBJEKTA / NRP	SSe	SSv	SK	A	CU	CDi	CDk	CDo	IP	IG	IK	BT	BC	ZS	ZP	ZD	ZK	PC	PO	O	K1	K2	G	VC	f	OO
	+	+	+	+	+	+	+	+	+	+	+	+	+	+	+	+	+	+	+	+	+	+	+	48	+	

21. POMOŽNI LETALIŠKI, PRISTANIŠKI OBJEKT IN POMOŽNI OBJEKT NA SMUČIŠČU

VRSTA OBJEKTA / NRP	SSe	SSv	SK	A	CU	CDi	CDk	CDo	IP	IG	IK	BT	BC	ZS	ZP	ZD	ZK	PC	PO	O	K1	K2	G	VC	f	OO
Stavbe																										
Gradbenoinženirski objekti																										

22. POMOŽNI OBJEKT NAMENJENI OBRAMBI IN VARSTVU PRED NARAVNIMI IN DRUGIMI NESREČAMI TER POMOŽNI OBJEKT ZA SPREMLJANJE STANJA OKOLJA IN NARAVNIH POJAVOV

VRSTA OBJEKTA / NRP	SSe	SSv	SK	A	CU	CDi	CDk	CDo	IP	IG	IK	BT	BC	ZS	ZP	ZD	ZK	PC	PO	O	K1	K2	G	VC	f	OO
Stavbe	18	18	18	18	18	18	18	18	18	18	18	18	18	18	18	18	18	18	18	18	18	18	18		+	
Gradbenoinženirski objekti	18	18	18	18	18	18	18	18	18	18	18	18	18	18	18	18	18	18	18	18	18	18	18		+	

23. PROIZVOD - PREFABRIKAT

VRSTA OBJEKTA / NRP	SSe	SSs	SSv	SP	SB	SK	A	CU	CDi	CDz	CDv	CDk	CDo	IP	IG	IK	BT	BD	BC	ZS	ZP	ZD	ZK	PŽ	PC	PO	E	O	K1	K2	G	VC	f	OO
Stavbe	45	45	45	45	45	45	45	45	45	45	45	45	45	45 46	45 46	45 46	45 46	45 46	45 46	45	45	45	45	45 46	45 46	45 46	45 46	45 46	49	49	45		45	45

- 1 – izključno na servisnem delu parcele; ne pred ulično fasado,
- 2 – samo uta, senčnica, kolesarnica
- 3 – v primeru, ko ni možna priključitev na javno kanalizacijsko omrežje in ob soglasju pristojnega upravljavca,
- 4 – izključno ograje namenjene potrebam športnih površin (zaščitne, varovalne ograje),
- 5 – parkovnih površin se praviloma ne omejuje. Če se zaradi varovanja oziroma zaščite parkovne površine omeji, se prvenstveno uporabljajo žive meje. Druge vrste ograj morajo biti transparentne, s čimer omogočajo pogled na zeleno površino. Maksimalna višina 1,5 m. Zidovi niso dovoljeni,
- 6 – le kot varovalna ograja pokopališča. Ograjevanje znotraj območja pokopališča ni dovoljeno,
- 7 – dovoljeni samo suhozidi na območju krajinskih enot KE 02, KE 09, KE 10, KE 11, KE 13, KE 15 (Kras),
- 8 - vidna stran konstrukcije mora biti kamnita,
- 9 – lokacija se določi skupaj z občinsko strokovno službo pristojno za prostor,
- 10 - samo za potrebe objektov v A in SK v primeru, ko ni možna priključitev na javno kanalizacijsko omrežje in ob soglasju pristojnega upravljavca, v kolikor znotraj A in SK ni mogoče najti ustrezne lokacije za objekt, v oddaljenosti največ 50 m od roba stavbnih zemljišč; pri malih ČN do zmogljivosti 50 PE, pri nepretočnih greznicah do 30 m^3
- 11 - pritlični, enoetažni objekti velikosti do 40 m^2, vsi razen kleti in vinske kleti, krmišča do 50 m2.

  Za krajinske enote KE 01, KE 03, KE 04, KE 05, KE 06, KE 07, KE 08, KE 14, KE 16 (Vipavska dolina) velja: V kolikor znotraj SK ali A gradnja ni izvedljiva, je gradnja možna znotraj 100 m pasu od roba takšnih stavbnih zemljišč in sicer tako, da je zagotovljena funkcionalna povezanost s kmetijo. Objekt ne sme povzročiti fragmentacije kmetijskih zemljišč in mora biti nujen za razvoj kmetijske dejavnosti, kar ugotavlja Kmetijska svetovalna služba z mnenjem. Zazidana površina objektov za potrebe enega kmetijskega gospodarstva lahko doseže največ 60 m^2. Znotraj območij kulturne dediščine je potrebno pridobiti soglasje pristojnega soglasodajalca.

  Za krajinske enote KE 02, KE 09, KE 10, KE 11, KE 13, KE 15 (Kras) velja: V kolikor znotraj SK ali A gradnja ni izvedljiva, je gradnja možna znotraj 500 m pasu od roba takšnih stavbnih zemljišč in sicer tako, da je zagotovljena funkcionalna povezanost s kmetijskim gospodarstvom. Objekt ne sme povzročiti fragmentacije kmetijskih zemljišč in mora biti nujen za razvoj kmetijske dejavnosti, kar ugotavlja Kmetijska svetovalna služba z mnenjem. Zazidana površina objektov za potrebe ene kmetije lahko doseže največ 60 m^2. Znotraj območij kulturne dediščine je potrebno pridobiti soglasje pristojnega soglasodajalca.
- 12 – do velikosti 150 m^2 dovoljeni samo rastlinjaki v krajinskih enotah KE 01, KE 03, KE 04, KE 05, KE 06, KE 07, KE 08, KE 14, KE 16 (Vipavska dolina). Objekt ne sme povzročiti fragmentacije kmetijskih zemljišč in mora biti nujen za razvoj kmetijske dejavnosti, kar ugotavlja Kmetijska svetovalna služba z mnenjem.
- 13 – na podlagi pridobljenega soglasja upravljavca gozda,
- 14 - vsi razen cestni silos,
- 15 – vse razen protihrupne ograje,
- 16 – samo vkopan,
- 17 – le v primerih zagotavljanja povezanosti namakalnega sistema,
- 18 – samo pomožni objekti za spremljanje stanja okolja in naravnih pojavov,
- 19 – dovoljeni samo panoji do velikosti 4 m^2, ki so del obstoječih stavb in plakatni stebri
- 20 - ograja mora biti nad višino 1.50 m transparentna. Znotraj krajinske enote KE 02 – Kras je dovoljeno obodne zidove dvorišč zidati v kamnu do višine 2.00 m,
- 22 - le do 20 m^2 površine. Čebelnjake se umešča le skladno s pašnim redom.
- 23 - samo za enote, ki so namenjene konjeništvu.
- 24 - samo čebelnjak, to je lesen enoetažni pritlični objekt na točkovnih temeljih, namenjen gojenju čebel, do 20 m^2. Čebelnjake se umešča le skladno s pašnim redom.
- 25 – v skupni površini do 150 m^2.
- 26 – samo en objekt
- 27 - priključek na cesto je dopusten le, če gre za dostop do objeka, skladnega s prostorskim aktom, če gre za objekt, ki ga je dopustno graditi na kmetijskih zemljiščih, je prepoznan kot razpršena gradnja (zemljišče pod stavbo izven območij stavbnih zemljišč) ali ga je dopustno graditi na površinah razpršene poselitve.
- 28 - samo grajena gozdna vlaka do 1 km dolžine;. Dopustna je rekonstrukcija kolesarskih poti, pešpoti in podobnih poti, če so kategorizirane v skladu z zakonom, ki ureja ceste.
- 29 – dopustno le v primeru agromelioracije

- 30 - vodnjak za lastno oskrbo s pitno vodo, globine do 30 m ,
- 31 - samo krmišča, površina do vključno 50 m^2, objekt mora biti nujen za razvoj kmetijske dejavnosti, kar ugotavlja Kmetijska svetovalna služba z mnenjem.
- 32 – le ob rekonstrukciji občinskih cest in državnih cest v skladu z zakonom, ki ureja ceste, vsi razen cestni silos
- 33 – dovoljena gradnja objektov, ki jih pogojuje načrtovana rekonstrukcija občinskih in državnih cest v skladu z zakonom, ki ureja ceste (npr. nadkrita čakalnica na postajališčuin kolesarnica) Velikost objektov do velikosti 15 m^2 in višine 4 m. Lokacija se določi skupaj z občinsko strokovno službo pristojno za prostor.
- 34 - kot zaščitne ograje pred divjadjo samo na meji med gozdom in obdelanimi površinami, ter za varovanje območja vodnih virov in ostale komunalne infrastrukture. Zidane ograje niso dovoljene. Postavitev ograj za pašo živine dovoljena le, če je paša določena v gozdnogojitvenem načrtu;
- 35 - ograje niso dovoljene, grajena gozdna prometnica ni dovoljena. Dovoljena višina 5 m.
- 36 –zajem pitne in tehnološke vode in vodni zbiralnik za potrebe namakanja
- 38 – samo zbiralnik za kapnico ob obstoječih stavbah, vkopan ali do velikosti 50 m3
- 40 - dovoljena višina 5 m.
- 41 – dovoljena višina do 3 m. Nad 1,5 m mora biti ograja transparentna. Znotraj krajinske enote K1 – Kras je lahko obodni zid dvorišča netransparenten do višine 2 m, če je zidan v kamnu.
- 43 – do 1000 m^2
- 45 – proizvode oz. prefabrikate se obravnava glede na namembnost objekta. Na podlagi namembnosti se jih razvrsti med kategorije enostavnih in nezahtevnih objektov ter na podlagi tega upošteva predpisane posebne pogoje (če je proizvod garaža na CU se obravnava po določilih objektov za male stavbe na CU).
- 46 - dovoljeno je umeščati tudi objekte, ki presegajo določila o velikosti za enostavne in nezahtevne objekte. V tem primeru se jih gradi skladno z določili, ki so predpisana za manj zahtevne objekte enake namembnosti.
- 47 – dovoljeno sidranje pomola v obvodnem gozdu.
- 48 - na podlagi pridobljenega soglasja pristojnega organa za vode
- 49 - dopustni objekti, ki so proizvod, dan na trg v skladu s predpisom, ki ureja tehnične zahteve za proizvode in ugotavljanje skladnosti, in se po uredbi, ki ureja vrste objektov glede na zahtevnost, lahko uvrstijo med pomožne kmetijsko-gozdarske objekte, razen kleti ter vinske kleti, po velikosti pa ne presegajo nezahtevnih objektov, razen grajenega rastlinjaka, ki lahko presega velikost nezahtevnih objektov.

PRILOGA 2

Usmeritve za OPPN ter posebni prostorski izvedbeni pogoji za posamezne prostorske enote

BILJE

Naselje	Šifra območja	Usmeritve za OPPN	Posebni PIP
Bilje	BI 01 IK		Znotraj območja varstva priobalnih zemljišč se ohranja obrežna vegetacija. Zagotovi se vse ukrepe za preprečevanje onesnaženja reke Vipave.
Bilje	BI 02 SSe		Znotraj območja varstva priobalnih zemljišč se ohranja obrežna vegetacija.
Bilje	BI 19 SSe		Max parcela objekta:1100m^2
Bilje	BI 20 SK		Znotraj območja varstva priobalnih zemljišč se ohranja obrežna vegetacija.
Bilje	BI 22 CU	Predviden OPPN. Izdela se enoten OPPN za enote BI 22 in BI 23. Umestitev novogradenj naj omogoča vedutne sekvence na Vilo Savnik.	
Bilje	BI 23 CU	Predviden OPPN. Izdela se enoten OPPN za enote BI 22 in BI 23. Znotraj območja kulturne dediščine Vila Savnik so možne ureditve parkovnih površin, ki pripadajo objektu. Možna je gradnja enostavnih in nezahtevnih objektov za potrebe funkcioniranje objekta kulturne dediščine. Ob soglasuju ZVKD je do sprejetja OPPN možna gradnja naštetih nezahtevnih in enostavnih objektov za potrebe funkcioniranje objekta kulturne dediščine. <u>Nezahtevni objekti:</u> 1. Objekti za lastne potrebe (steklenjak do 30 m^2, višine 3,5 m, uta oziroma senčnica do 15 m^2, višine 3 m, bazen do 30 m^2 in 1,35 m globine, utrjene dovozne poti dolge do 300 m in široke 4 m 2. ograje, nižje od 2,2 m	

Naselje	Šifra območja	Usmeritve za OPPN	Posebni PIP
		3. škarpe in podporni zidovi, nižji od 1,5 m 4. pomožni infrastrukturni objekti (pločnik in kolesarska steza ob vozišču ceste) 6. začasni objekti, namenjeni sezonski turistični ponudbi ali prireditvam (kiosk oziroma tipski zabojnik) 7. spominska obeležja **<u>Enostavni objekti</u>** **Objekti za lastne potrebe** 1. rezervoar za utekočinjeni naftni plin ali nafto (prostornine do 5 m3) s priključkom na objekt, 2. zbiralnik za kapnico s prostornino do 30 m^3 3. enoetažni pritlični objekt s tlorisno površino do 4 m^2 in višino najvišje točke največ 2 m, 4. utrjena dvorišča do površine 300 m^2 **Pomožni infrastrukturni objekti** 1. pomožni cestni objekti (objekt za odvodnjavanje ceste, če je propust vode do 5m^3/min, objekt javne razsvetljave) 2. pomožni energetski objekti (nizkonapetostno distribucijsko elektroenergetsko omrežje, signalno-zaščitni vod v elektroenergetskih omrežjih; priključni plinovod za male kurilne naprave v enostanovanjskih stavbah; priključek na distribucijsko plinovodno omrežje; etažni plinski priključek za etažno ogrevanje) 3. pomožni komunalni objekti: (vodovodni priključek na javno vodovodno omrežje; kanalizacijski priključek na javno kanalizacijsko omrežje; cestni priključek na javno občinsko cesto širine do 3 m in dolžine do 30 m) **Začasni objekti** (odprti sezonski gostinski vrt tlorisne površine zemljišča največ 50 m^2 in višino najvišje točke največ 4 m) **Vadbeni objekti**	

Naselje	Šifra območja	Usmeritve za OPPN	Posebni PIP
		Vadbeni objekti, namenjeni športu in rekreaciji na prostem: (sprehajalna pot širine do 1,2 m) **Spominska obeležja** **Urbana oprema (**skulptura in druga prostorska inštalacija tlorisne površine do 100 m^2 in višine do 4 m nad terenom, vodnjak oziroma okrasni bazen tlorisne površine do 100 m^2, pri vodometu pa višina konstrukcije do 4 m, otroško igrišče tlorisne površine do 500 m^2) Gradnja ostalih nezahtevnih in enostavnih objektov ni dovoljena.	
Bilje	BI 33 SSv	Predviden OPPN. Dovoljene gradnje in prostorske ureditve: Število parkirnih mest: - 2 PM/stanovanje - do 35m^2 koristne stanovanjske površine 1 PM/stanovanje - od 35 – 80 m^2 koristne stanovanjske površine 2PM/stanovanje - 0.2 PM/stanovanje za obiskovalce Infrastruktura: - Infrastruktura mora biti zasnovana tako, da omogoča izvedbo pozidave na sosednih EUP BI 50 SSe, BI 49 SSe. - Območje se lahko priključuje na Ruso pot po njeni rekonstrukciji. - Območje mora biti prometno povezano tudi z EUP BI 65. Oblikovanje in velikost objektov: - etažnost P+2, - FZP min=0.2, - FZ max=0.4. Prostorske rešitve se določijo na osnovi hidrološko-hidravlične študije, iz katere bodo razvidni razredi poplavne nevarnosti in načrtovani omilitveni ukrepi za zmanjšanje poplavne	

Naselje	Šifra območja	Usmeritve za OPPN	Posebni PIP
		nevarnosti in ogroženosti na območju in izven njega. Izvedbo celovitih ukrepov za zmanjšanje poplavne ogroženosti je potrebno končati pred začetkom gradnje novih objektov in ostalih posegov v prostor.	
Bilje	BI 40 IG		Ob glavni cesti Bilje – Volčja draga naj se omogoči vzpostavitev uličnega profila s peš in kolesarsko potjo ter zeleno ureditvijo. Na območjih, ki se stikajo s stanovanjskimi območji se umešča skupne zelene, prometne ali druge infrastrukturne ureditve. V cono se ne smejo umeščati dejavnosti, ki bi povzročale bistveno povečanje tovornega prometa. Parkiranje za objekt opekarne se lahko zagotavlja na vzhodnem robu cone in ne obvezno na lastni parceli.
Bilje	BI 45 IG	Predviden OPPN. Prostorske ureditve naj se na območju naravne vrednote Bilje – opuščen glinokop (NVLP, Id. št. 3352) ne načrtujejo. Vse manipulativne površine naj bodo urejene tako, da ne bo prišlo do izpustov v reko Vipavo, predvsem v primeru poplav. V cono se ne smejo umeščati dejavnosti, ki bi povzročale bistveno povečanje tovornega prometa. Na parcelah št. 300/18, 300/19 in 300/20 k.o. Bilje morajo biti odmiki stavb od roba ceste (parcelna številka 300/8 in 300/9) 4 m. Na parcelo se smejo umeščati tudi majhne stavbe, ki služijo stanovanjskima objektoma na naslovu Bilje 92 in Bilje 92a.	
Bilje	BI 47 IK		Dovoljena le postavitev mrežnikov in rastlinjakov ter drugih nezahtevnih in enostavnih objektov za potrebe sadjarstva. Na območja ob stiku s stanovanjskimi območji naj se usmerja vzgoja sadik, ki ne zahteva škropljenja.
Bilje	BI 49 SSv	Predviden OPPN. Predvidena je gradnja visoke gostote, pretežno večstanovanjskih stavb.	

Naselje	Šifra območja	Usmeritve za OPPN	Posebni PIP
		Znotraj območja je potrebno zagotoviti javno zeleno površino. Min faktor zelenih površin je 0.3, faktor zelenih površin se računa na celotno EUP in zagotavlja enovito. Znotraj območja se izvede cestno mrežo, ki povezuje območje z glavno cesto Bilje - Volčja Draga na jugu in Ruso potjo na severu območja. Izvede se interna cestna povezava, ki poteka vzporedno z glavno cesto in se navezuje na interno cesto znotraj EUP BI 33 SSe. Priključek območja na Ruso pot se lahko uporablja po njeni rekonstrukciji. Odmik gradenj od Ruse poti min 6 m. Obstoječi daljnovod se kablira. Prostorske rešitve se določijo na osnovi hidrološko-hidravlične študije, iz katere bodo razvidni razredi poplavne nevarnosti in načrtovani omilitveni ukrepi za zmanjšanje poplavne nevarnosti in ogroženosti na območju in izven njega. Izvedbo celovitih ukrepov za zmanjšanje poplavne ogroženosti je potrebno končati pred začetkom gradnje novih objektov in ostalih posegov v prostor.	
Bilje	BI 50 SSe	Predviden OPPN. Območje se napaja iz interne ceste območja BI 33 SSv, prometno mora biti povezano tudi z enotama BI 50 in BI 65. Območje se lahko priključuje na Ruso cesto po njeni rekonstrukciji. Cestišče mora imeti pločnik. Prostorske rešitve se določijo na osnovi hidrološko-hidravlične študije, iz katere bodo razvidni razredi poplavne nevarnosti in načrtovani omilitveni ukrepi za zmanjšanje poplavne nevarnosti in ogroženosti na območju in izven njega. Izvedbo celovitih ukrepov za zmanjšanje poplavne ogroženosti je potrebno končati pred začetkom gradnje novih objektov in ostalih posegov v prostor.	

Naselje	Šifra območja	Usmeritve za OPPN	Posebni PIP
Bilje	BI 54 IK		Gradnja gospodarskih objektov naj se načrtuje izven območja arheološke dediščine EŠD 4748 Bilje – Arheološko območje Praprotno in Križcijan. Na parceli št. 341, k.o. Bilje je dovoljena le postavitev mrežnikov in rastlinjakov ter drugih nezahtevnih in enostavnih objektov za potrebe sadjarstva.
Bilje	BI 56 IG		Možne le gradnje za potrebe male HE in mlina. Dovoljena spremljajoča dejavnost je turizem.
Bilje	BI 65 SSe	Predviden OPPN. Območje se napaja iz interne ceste v enoti BI 66, prometno mora biti povezano tudi z enotama BI 33 in BI 50. Cestišče mora imeti pločnik. Prostorske rešitve se določijo na osnovi hidrološko-hidravlične študije, iz katere bodo razvidni razredi poplavne nevarnosti in načrtovani omilitveni ukrepi za zmanjšanje poplavne nevarnosti in ogroženosti na območju in izven njega. Izvedbo celovitih ukrepov za zmanjšanje poplavne ogroženosti je potrebno končati pred začetkom gradnje novih objektov in ostalih posegov v prostor.	
Bilje	BI 66 CU	Predviden OPPN. Območje se napaja iz glavne ceste Miren – Volčja Draga. Prometno mora biti povezano tudi z enoto BI 65. Cestišče mora imeti pločnik. Parkirišč se ne sme umeščati na ulični strani stavb. Stavbe morajo imeti enak odmik od glavne ceste. Prostorske rešitve se določijo na osnovi hidrološko-hidravlične študije, iz katere bodo razvidni razredi poplavne nevarnosti in načrtovani omilitveni ukrepi za zmanjšanje poplavne nevarnosti in ogroženosti na območju in izven njega. Izvedbo celovitih ukrepov za zmanjšanje poplavne ogroženosti je potrebno končati pred začetkom gradnje novih objektov in ostalih posegov v prostor.	

HUDI LOG

Naselje	Šifra območja	Usmeritve za OPPN	Posebni PIP
Hudi log	HU 01 SK		Grafični prikaz podrobnih PIP je v prilogi 6 in obsega: - Regulacijsko karto – zavezujoča regulativa, - Usmeritveno karto s prikazom možnega (nezavezujočega) urejanja območja. Pred pričetkom gradnje stanovanjskih stavb je potrebno zgraditi vso za priključevanje posamezne gradnje potrebno infrastrukturo, ki pa mora omogočati gradnjo tudi ostalih načrtovanih stavb. Za namen pridobitve soglasja o priključitvi napajalne poti za enoto urejanja na omrežje javnih cest je potrebno izdelati ustrezno projektno dokumentacijo za poti znotraj enote urejanja. Cestišče mora obsegati vozišče, bankine in naprave za odvodnjavanje. Vozišče mora imeti minimalno širino 4,5 m. Parcelna meja med dvema parcelama objektov lahko poteka tudi drugače, vendar mora ohranjati enako število parcel objektov in omogočati izgradnjo toliko objektov kot so narisani v usmeritveni karti. Kjer je z gradbeno linijo predviden odmik stavbe od vozišča oziroma parcelne meje, če ne gre za odmik od vozišča, znaša ta praviloma 4 m. Območje se ureja s splošnimi in podrobnimi PIP za namensko rabo SK. Osnovni kubusi stavb imajo etažnost P+1. Podrejeni objekti so lahko pritlični. Globina objekta je največ 8 m. Parkirišča za avtomobile so na parceli stavbe oziroma v objektu. V grafiki je prikazano, s katerih cest mora biti urejen dostop do parcele. Natančne lokacije dostopov niso določene.

KOSTANJEVICA NA KRASU

Naselje	Šifra območja	Usmeritve za OPPN	Posebni PIP
Kostanjevica na Krasu	KS 01 BT	Predviden OPPN. Do sprejetja OPPN je na obravnavanem območju dovoljeno urejati športna igrišča, piknik prostore, adrenalinski park, otroška igrišča ter kamp ob pogoju, da se servisni objekti za naštete dejavnosti uredijo v obstoječih objektih. Do sprejetja OPPN novih stavb na območju ni dovoljeno graditi.	
Kostanjevica na Krasu	KS 10 SSe	Predviden OPPN.	
Kostanjevica na Krasu	KS 14 SSe	Predviden OPPN.	
Kostanjevica na Krasu	KS 15 SSe		Dopustna je tudi gradnja gasilskega doma.
Kostanjevica na Krasu	KS 17 ZS		Dovoljena gradnja objektov in prostorskih ureditev za potrebe konjeništva.

LIPA

Naselje	Šifra območja	Usmeritve za OPPN	Posebni PIP
Lipa	LI 02 Sse	Predviden OPPN.	

LOKVICA

Naselje	Šifra območja	Usmeritve za OPPN	Posebni PIP
Lokvica	LO 01 SK		V vplivnih območjih spomenika NOB (EŠD 25470) ter kapelice (EŠD 24273) je gradnja stavb prepovedana. Ob spomeniku se ohranja urejen prostor.
Lokvica	LO 02 BT		Zaradi varstva varovanih vrst živali naj se območja ne osvetljuje oz. če je zunanje osvetljevanje potrebno, naj se uporabi senzorsko prižiganje svetil. Na območju kulturnega spomenika Lokvica – znamenje so dovoljene le ureditve za potrebe prezentacije kulturnega spomenika.

Naselje	Šifra območja	Usmeritve za OPPN	Posebni PIP
Lokvica	LO 03 BT, ZS, G, K2	Predviden OPPN. Gradnja turistične kraške vasi. Pridobi se variantne rešitve arhitekturno urbanističnih zasnov naselja. V okviru gradnje kraške vasi je predvidena vzpostavitev čistilne naprave. V okviru OPPN naj se: - nezazidane površine na območju turističnega kompleksa se ohranja v ekstenzivni rabi, pri načrtu zasaditve pa naj se uporablja avtohtone vrste rastlin, - pripraviti ukrepe za omejitev svetlobnega onesnaževanja Kmetijska zemljišča se urejajo na podlagi 98. člena (podrobni prostorski izvedbeni pogoji za gradnjo in posege na kmetijskih zemljiščih) ter Priloge 1 Dopustni nezahtevni in enostavni objekti.	
Lokvica	LO 04 PO		Dovoljena ureditev parkirišča.
Lokvica	LO 05 BT		Dovoljene ureditve za potrebe funkcioniranja spomenika.

MIREN

Naselje	Šifra območja	Usmeritve za OPPN	Posebni PIP
Miren	MI 01 O	Veljaven RPN.	
Miren	MI 02 IG	Predviden OPPN. Vse manipulativne površine naj bodo urejene tako, da ni izpustov v reko Vipavo.	
Miren	MI 05 IG		Prostorski izvedbeni pogoji so podani v Prilogi 3.
Miren	MI 07 SSe		V ustreznem odmiku od roba brežine opuščenega kopa Primorja (EUP MI 05), ki ga določi geomehanik, je poleg gradnje javne infrastrukture dovoljena gradnja nekaterih enostavnih in nezahtevnih objektov, in sicer: nadstreška, enoetažnega pritličnega objekta s tlorisno površino do 4 m^2,

Naselje	Šifra območja	Usmeritve za OPPN	Posebni PIP
			drvarnice, ute, lope, vse tri do velikosti 15 m^2, pločnika in kolesarske steze, ograj utrjenega dvorišča in grajene urbane opreme.
Miren	MI 08 Sse		Grafični prikaz podrobnih PIP je v prilogi 7 in obsega: - Regulacijsko karto – zavezujoča regulativa, - Usmeritveno karto s prikazom možnega (nezavezujočega) urejanja območja. Pred pričetkom gradnje stanovanjskih stavb je potrebno zgraditi vso za priključevanje te gradnje potrebno infrastrukturo, ki pa mora omogočati gradnjo tudi ostalih načrtovanih stavb. Odvajanje in čiščenje odpadnih voda je potrebno urediti s priključevanjem celotnega območja na kanalizacijski sistem naselja. Za namen pridobitve soglasja o priključitvi napajalne poti za enoto urejanja na omrežje javnih cest je potrebno izdelati ustrezno projektno dokumentacijo za poti znotraj enote urejanja. Cestišče javne ceste mora obsegati vozišče, pločnik, bankine in naprave za odvodnjavanje. Vozišče mora imeti minimalno širino 4,5 m, pločnik pa 1,5 m. Parcelna meja med dvema parcelama objektov lahko poteka tudi drugače, vendar mora ohranjati enako število parcel objektov kot so narisani v usmeritveni karti. Kjer je z gradbeno mejo predviden odmik stavbe od vozišča oziroma pločnika ali od parcelne meje, če ne gre za odmik od vozišča oziroma pločnika, znaša ta praviloma 5 m, razen na zahodnem robu zelene površine, kjer le ta praviloma znaša 3 m. Območje se ureja s splošnimi in podrobnimi PIP za namensko rabo SSe. Parkirišča za avtomobile so na parceli stavbe oziroma v objektu. V grafiki je prikazano, s katerih cest mora biti urejen dostop do parcele. Obstoječi dostop z južne smeri preko zelene površine za dostop do območja predvidene pozidave ni ustrezen. Natančne lokacije dostopov niso določene.

Naselje	Šifra območja	Usmeritve za OPPN	Posebni PIP
Miren	MI 12 CU		Dovoljeno le vzdrževanje, rekonstrukcije in odstranitev bencinskega servisa. Po prenehanju opravljanja dejavnosti bencinskega servisa dovoljene ureditve za potrebe centralnih dejavnosti kot na primer tržnica, park, parkirišča, igrišča ali druge podobne javne ureditve.
Miren	MI 14 Sse		Gradnja 7 prostostoječih stanovanjskih stavb v skladu s prilogo 4. Dopustni zahtevni in manj zahtevni objekti: - 11100 enostanovanjske stavbe - 11210 dvostanovanjske stavbe Promet: - Območje se napaja po cesti, ki poteka po sredini območja. - uvoza na parceli hiš 1 in 2 morata biti široka minimalno 5 m. Ostali uvozi so lahko širine 3m. - uvoz na parceli hiš 1 in 2 mora biti lociran južno od hiš, saj se bo napajalna cesta območja na severu priključevala na novo prometnico. Odmiki: - Odmiki vseh gradenj ter zasaditve od parcelne meje z napajalno cesto 0.40 m, - odmiki stanovanjskih stavb od parcelne meje z napajalno cesto 5.40 m, - odmiki hiš od severne parcelne meje 6m, - odmik hiš od južne parcelne meje 14 m, - hiše št 1,3,5 – minimalni odmik od zahodne parcelne meje 4 m, - hiše št 2,4,6 – minimalni odmik od vzhodne parcelne meje 5 m, - hiše se lahko umešča v skladu z določili kjerkoli znotraj predpisanih odmikov. Etažnost: - P+1 Oblikovanje:

Naselje	Šifra območja	Usmeritve za OPPN	Posebni PIP
			- osnovna oblika volumna je kvader v smeri sever – jug, - orientiranost volumna vzporedno s cesto, - pri oblikovanju se upošteva princip adicije enostavnih stavbnih mas, - osnovna smer slemena S-J, - oblikovanje naj povzema in nadgrajuje princip lokalne tipike, - hiši 1 in 2 morata imeti zeleno bariero proti severu. Parkirišča: - min 2 PM/ stanovanje
Miren	MI 17 Sse		Ohranja se veduta na stolp, ki je dominanta v prostoru.
Miren	MI 18 ZS		Ob spomeniku se ohranja urejen prostor, objekti se ne gradijo preblizu. Ohranja se veduta na stolp, ki je dominanta v prostoru.
Miren	MI 19 CU		Nove gradnje na območju kulturne dediščine Hiša Miren 114 EŠD 17716 niso možne.
Miren	MI 25 CU		Parcela št. 639/7 Miren je namenjena zunanjim ureditvam (parkirišča, zelene površine, otroško igrišče) in gradnjam (garaže, shrambe) za potrebe stanovanj večstanovanjskih stavb Miren 121, Miren 121a in Miren 121b. Od pomožnih objektov je dopustna gradnja naslednjih objektov: - majhne stavbe – samo garaže in drvarnice, - majhne stavbe kot dopolnitev obstoječe pozidave - samo lope, nadstreški, drvarnice, - ograje, - podporni zidovi, - priključki na GJI, - parkirišče, - pešpot, - pomožni komunalni objekt, - pomožni objekt za spremljanje stanja okolje in naravnih pojavov. Od manj zahtevnih in zahtevnih stavb je dopustna gradnja garažnih stavb, nadstreškov in parkirišč ter otroških igrišč.

Naselje	Šifra območja	Usmeritve za OPPN	Posebni PIP
Miren	MI 26 CU		Za območje kulturno upravnega centra so dovoljene gradnje in drugi posegi v prostor, ki smiselno upoštevajo izvedeni arhitekturni natečaj.
Miren	MI 27 IP		Ob Vipavi naj se ohranja čim širši pas drevesne obrečne vegetacije. Pri gradnji ni potrebno zagotavljati novega števila parkirnih mest, če se z gradnjo ne zmanjšuje števila obstoječih parkirnih mest in se zaradi gradnje ne povečuje prometna obremenitev.
Miren	MI 28 CU	Predviden OPPN. Območje je namenjeno tako gradnji stanovanj visoke gostote kot tudi oskrbnim, storitvenim in družbenim dejavnostim. Pred začetkom gradnje je treba zagotoviti podzemno izvedbo daljnovoda oziroma njegov umik na rob enote. V 15 metrskem priobalnem pasu Vipave se ohrani obrežna vegetacija. Vse prostorske ureditve morajo biti takšne, da je onesnaženje reke Vipave ob morebitnih poplavah onemogočeno.	
Miren	MI 32 Sse		Na območju kulturne dediščine Niz hiš Miren 173-177 so možne manjše zapolnitve s stanovanjsko oziroma gospodarsko funkcijo. Varuje se obcestna naselbinska zasnova in odnos med posameznimi stavbami.
Miren	MI 33 SSv	Predviden OPPN. Max etažnost stavb v pasu 20 m od državne ceste je P+2. Zaradi vpetosti enote med dve območji kulturne dediščine je za izdelavo akta potrebno pridobiti variantne rešitve. Na vzhodnem območju enote je ob državni cesti potrebno oblikovati javni prostor s površino za pešce in drevoredno ureditvijo. Obcestna ureditev naj se glede odmikov od ceste zgleduje po Nizu hiš Miren 173-177.	
Miren	MI 35 Sse		Ob Vipavi naj se ohranja pas drevesne obrečne vegetacije. Ureditev trga.
Miren	MI 37 Sse		Dovoljena tudi gradnja industrijskih stavb za potrebe obstoječe dejavnosti proizvodnje betonskih izdelkov skladno z podrobnimi

Naselje	Šifra območja	Usmeritve za OPPN	Posebni PIP
			prostorskimi izvedbenimi pogoji za gradnjo na območjih proizvodnih dejavnosti.
Miren	MI 38 CDk		Bivanje kot spremljajoča dejavnost lahko preseže 50 % BTP posameznega objekta.
Miren	MI 39 Sse	Predviden OPPN. Cesta Križišče-Vodmat-Pri Grapci mora imeti pločnik. Odmik stavbe od vozišča znaša praviloma 4 m, razen ob cesti Križišče-Vodmat-Pri Grapci, kjer odmik od pločnika praviloma znaša 2,5 m.	
Miren	MI 41 SSe		Za območje v sredini EUP (parc.št. 476/4 in del 474/1) gradnja mogoča v skladu s prilogo 5. - P+1, - do 50% tlorisne površine nadstropja ima lahko etažnost P+2, pri čemer je druga etaža mansardna (neposredno pod streho), - višina kapi objektov od terena do kapi najvišjega dela strehe ne sme presegati 8 m. Na območju stanovanjskih objektov na južnem delu EUP, zgrajenih na podlagi 'Organizacijske naloge na parcelah št. 475, 477 in 1152 k.o. Miren', dozidave in nadzidave objektov niso mogoče.
Miren	MI 42 Sse	Predviden OPPN. Odmik od severne meje EUP min 12 m.	
Miren	MI 43 Cdo	Predviden OPPN.	
Miren	MI 44 SK		Na območju ob reki Vipavi je dovoljena gradnja male HE. Usmeritve za gradnjo male HE: Višina krone nasipa mora biti na takšni višini, da 2 km gorvodno ne spremeni hitrosti vode in pretoka. Ob sami strojnici na levem bregu Vipave je treba del jezu v širini približno 5 m spremeniti v drčo.

Naselje	Šifra območja	Usmeritve za OPPN	Posebni PIP
			Krono drče se naj glede na preostali del jezu zniža za 10-15 cm. Iztok iz MHE in drče naj bosta združena v en tok in ločena z rešetko.
Miren	MI 45 Sse		Grafični prikaz podrobnih PIP je v prilogi 8 in obsega: - Regulacijsko karto – zavezujoča regulativa, - Usmeritveno karto s prikazom možnega (nezavezujočega) urejanja območja. Pred pričetkom gradnje stanovanjskih stavb je potrebno zgraditi vso za priključevanje te gradnje potrebno infrastrukturo, ki pa mora omogočati gradnjo tudi ostalih načrtovanih stavb. Za nove objekte je treba odvajanje in čiščenje odpadnih voda urediti s priključevanjem na kanalizacijski sistem naselja. Za namen pridobitve soglasja o priključitvi napajalne poti za enoto urejanja na omrežje javnih cest je potrebno izdelati ustrezno projektno dokumentacijo za poti znotraj enote urejanja. Cestišče mora obsegati vozišče, bankine in naprave za odvodnjavanje. Vozišče mora imeti minimalno širino 5 m. Parcelne meje lahko potekajo tudi drugače, vendar se mora omogočiti gradnjo enakega števila stavb kot je narisano v usmeritveni karti. Kjer je z gradbeno mejo predviden odmik stavbe od vozišča, znaša ta praviloma 5 m ob obstoječi cesti Križišče-Vodmat-Pri Grapci ter 3 m ob ostalih cestah. Območje se ureja s splošnimi in podrobnimi PIP za namensko rabo SSe. Parkirišča za avtomobile so na parceli stavbe oziroma v objektu. V grafiki je prikazano, s katerih cest mora biti urejen dostop do parcele. Natančne lokacije dostopov niso določene.
Miren	MI 51 SSv		Max etažnost = P+2
Miren	MI 56 IG	Veljaven OPPN.	

Naselje	Šifra območja	Usmeritve za OPPN	Posebni PIP
		OPPN Gospodarska cona ob obvoznici - zahod v Mirnu (Ur. l. RS št. 51/2015). Vse manipulativne površine naj bodo urejene tako, da ni izpustov v reko Vipavo.	
Miren	MI 58 O		Dopustna ureditev zbirnega centra za odpadke.
Miren	MI 59 ZD		Gradnja objektov in naprav ter spreminjanje morfologije, oziroma preoblikovanje terena ni dopustno. Območje leži v območju velikega, srednjega in malega razreda poplavne nevarnosti. Pri posegih v prostor je potrebno dosledno upoštevati določila predpisov s področja varstva pred poplavami.
Miren	MI 60 IG		Veljajo določbe iz sprejetega in veljavnega DPA: Državni prostorski načrt za rekonstrukcijo obstoječih prenosnih plinovodov M3, M3B, R31A, R32, R34 (Uradni list RS, št. 97/15)
Miren	MI 61 SSe		Veljajo določbe iz sprejetega in veljavnega DPA: Državni prostorski načrt za rekonstrukcijo obstoječih prenosnih plinovodov M3, M3B, R31A, R32, R34 (Uradni list RS, št. 97/15)
Miren	MI 62 SSe, IG, PC, K1		Veljajo določbe iz sprejetega in veljavnega DPA: Državni prostorski načrt za rekonstrukcijo obstoječih prenosnih plinovodov M3, M3B, R31A, R32, R34 (Uradni list RS, št. 97/15)

NOVA VAS

Naselje	Šifra območja	Usmeritve za OPPN	Posebni PIP
Nova vas	NV 02 SK		Zaradi varstva varovanih vrst živali naj se območja osvetljuje samo po potrebi.
Nova vas	NV 03 SK		Funkcionalne parcele objektov se lahko delijo v smeri V – Z. Območje se lahko pozida v smeri od juga proti severu. Stanovanjski objekti morajo biti postavljeni bliže severnemu robu parcele in orientirani tako, da se jim dvorišča odpirajo na jug, zahod ali jugo-zahod. Obstoječi suhozid naj se ohranja v največji možni meri.

Naselje	Šifra območja	Usmeritve za OPPN	Posebni PIP
			Za območje veljajo ista merila in pogoji za oblikovanje kot so določeni za objekte na SK za krajinsko enoto KE -02 – Kras. V vplivnem območju spomenika iz 1.sv.v. (EŠD 4857) je gradnja stavb prepovedana. Ohranja se veduta na spomenik s ceste. Mejice in suhozide naj se ohranja v čim večji možni meri.

NOVELO

Naselje	Šifra območja	Usmeritve za OPPN	Posebni PIP
Novelo	NO 04 ZS		Dovoljena gradnja objektov in prostorskih ureditev za potrebe konjeništva.
Novelo	NO 05 ZS		Dovoljena gradnja objektov in prostorskih ureditev za potrebe konjeništva.
Novelo	NO 06 SSe	Predviden OPPN. Za območje veljajo ista merila in pogoji za oblikovanje kot so določeni za objekte na SK za območje Krasa. Območje se lahko napaja po obstoječi cesti ob Hiši Novelo 10.	

OPATJE SELO

Naselje	Šifra območja	Usmeritve za OPPN	Posebni PIP
Opatje selo	OP 01 IG	Predviden OPPN. Znotraj OPPN naj se predvidi obodno cestno povezavo po že obstoječi poti, na katero se bo priključevala tudi prometnica znotraj obstoječe industrijske cone v OP 02 IP. Okoli cone naj se uredi zeleni pas, ki naj vključuje obstoječo vegetacijo na terenu. Pri novih zasaditvah naj se uporablja avtohtone vrste rastlin. V okviru OPPN je treba tudi pripraviti ukrepe za omejitev svetlobnega onesnaževanja.	

Naselje	Šifra območja	Usmeritve za OPPN	Posebni PIP
Opatje selo	OP 02 IP		Obstoječi uvoz iz ceste Miren – Opatje Selo (začetek na parc.št. 611/1) se uredi za uvoz in izvoz kamionov. Predvidena je navezava na obstoječo pot Opatje Selo-Lokvica. Povezava se urablja po ureditvi prometnice za namen kamionskega prometa. Ob severnem delu enote nad zgoraj načrtovano uvozno potjo, je možna gradnja objektov za grobi razrez hlodovine in prve faze obdelave lesa. Južni del enote je namenjen deponijam, žagi in drugim proizvodnim objektom ter poslovnim prostorom. Na skrajno južno zemljišče EUP (parc.št.1903) se umeščajo le nehrupne dejavnosti. Iz obstoječega hidranta ob stolpni TP se podaljša hidrantna mreža v zanko, ki bo potekala po severnem delu območja in se bo ponovno navezala na obstoječ hidrant ob obstoječi kotlarni. Sami hidranti bodo postavljeni tako, da bo med njim maksimalna razdalja 40 m.
Opatje selo	OP 03 SSe	Predviden OPPN.	
Opatje selo	OP 05 SSe		Na parceli št. 1863 k.o. Opatje selo je k obstoječemu objektu (hali) v smeri proti regionalni cesti dopustna dozidava za potrebe skladiščenja za izvajanje obstoječe dejavnosti.
Opatje selo	OP 12 SK		Dostop do parcele št. 1655/1, k. o. Opatje selo je potrebno zagotoviti z obstoječo služnostjo preko parcele št. 3723, k. o. Opatje selo.
Opatje selo	OP 13 SSe	Predviden OPPN.	
Opatje selo	OP 14 SSe		Potrebno je ohraniti vsebinski prostorski kontekst zavarovane enote Kapelica EŠD 24279 z okolico in veduto nanjo.
Opatje selo	OP 15 SSe		Odvajanje in čiščenje odpadnih voda je potrebno urediti s priključevanjem celotnega območja na kanalizacijski sistem naselja.
Opatje selo	OP 16 SSe	Predviden OPPN.	

Naselje	Šifra območja	Usmeritve za OPPN	Posebni PIP
		Pred začetkom gradnje je treba zagotoviti podzemno izvedbo daljnovoda.	
Opatje selo	OP 19 ZS	Predviden OPPN. Za arhitekturno urbanistično zasnovo območja se izdela variantne rešitve.	
Opatje selo	OP 20 SSe		Potrebno je ohraniti vsebinski prostorski kontekst zavarovane enote Kapelica EŠD 24279 z okolico in veduto nanjo.
Opatje selo	OP 21 Sse	Predviden OPPN.	
Opatje selo	OP 22 ZS		Dovoljena gradnja objektov in prostorskih ureditev za potrebe konjeništva.
Opatje selo	OP 24 CDi		V varovalnem koridorju naj ne bodo načrtovale zunanje ureditve, namenjene igri otrok. Potrebno je ohraniti vsebinski prostorski kontekst zavarovane enote Kapelica EŠD 24279 z okolico in veduto nanjo.
Opatje selo	OP 26 IP		Območje industrijske cone Vata. Gradnja novega objekta max tlorisnih dimenzij 30x80 m, severno od obstoječih proizvodnih površin. Max višina 6,5 m.
Opatje selo	OP 27 SSe		Odmiki stavb: Od glavne napajalne ceste območja (smer V-Z) na njeno severno stran ter od obodne cestne povezave na zahodnem delu EUP 4 m, ostali odmiki od cest 3 m.
Opatje selo	OP 28 BC	Predviden OPPN. Za arhitekturno urbanistično zasnovo območja se izdela variantne rešitve.	

OREHOVLJE

Naselje	Šifra območja	Usmeritve za OPPN	Posebni PIP
Orehovlje	OR 02 SSe	Predviden OPPN.	

Naselje	Šifra območja	Usmeritve za OPPN	Posebni PIP
Orehovlje	OR 09 SSe		Max parcela objekta = 1300 m^2
Orehovlje	OR 12 SK		Ob spomeniku NOB (EŠD 25462) se ohranja urejen prostor, objekti se ne gradijo preblizu.
Orehovlje	OR 16 ZS		V 15 metrskem priobalnem pasu Vipave se ohrani obrežna vegetacija.
Orehovlje	OR 17 SK		Dovoljena etažnost P+2. Nad drugim nadstropjem dovoljeno podstrešje, pri katerem kapni zid ne sme presegati 1,20 m. Istočasno slemenska višina novih stavb ne sme biti višja od slemenske višine najvišje stavbe znotraj enote, ki leži na parcelah št. *39/3 in delno *39/5 (Orehovlje 11). Slemenska višina objekta se meri od najnižje kote terena ob objektu do vrha slemena. V 15 metrskem priobalnem pasu Vipave se ohrani obrežna vegetacija.

SELA NA KRASU

Naselje	Šifra območja	Usmeritve za OPPN	Posebni PIP
Sela na Krasu	SE 05 SSe		Grafični prikaz podrobnih PIP je v grafični prilogi 9 in obsega: - Regulacijsko karto – zavezujoča regulativa, - Usmeritveno karto s prikazom možnega (nezavezujočega) urejanja območja. Pred pričetkom gradnje stavb je potrebno zgraditi novo predvideno dostopno cesto na vso za priključevanje posamezne gradnje potrebno infrastrukturo, ki pa mora omogočati gradnjo tudi ostalih načrtovanih stavb. Za namen pridobitve soglasja o priključitvi napajalne poti za enoto urejanja na omrežje javnih cest je potrebno izdelati ustrezno projektno dokumentacijo za poti znotraj enote urejanja. Cestišče mora obsegati vozišče, bankine in naprave za odvodnjavanje. Vozišče mora imeti minimalno širino 4,5 m. Parcelna meja med dvema parcelama objektov lahko poteka tudi drugače, vendar mora ohranjati enako število parcel

			objektov in omogočati izgradnjo toliko objektov kot so narisani v usmeritveni karti. Kjer je z gradbeno linijo predviden odmik stavbe od vozišča oziroma parcelne meje, če ne gre za odmik od vozišča, znaša ta praviloma 4 m. Območje se ureja s splošnimi in podrobnimi PIP za namensko rabo SK. Osnovni kubusi stavb imajo etažnost P+1. Podrejeni objekti so lahko pritlični. Globina objekta je največ 8 m. Parkirišča za avtomobile so na parceli stavbe oziroma v objektu. V grafiki je prikazano, s katerih cest mora biti urejen dostop do parcele. Natančne lokacije dostopov niso določene. Za območje veljajo ista merila in pogoji za oblikovanje kot so določeni za objekte na SK za krajinsko enoto KE -02 – Kras.
Sela na Krasu	SE 07 SK		Ob spomeniku NOB (EŠD 25495) se ohranja urejen prostor. Znotraj območja enota dediščine Vodni zbiralnik EŠD 25457se ohranja vsebinski prostorski kontekst zavarovane enote. Prostorske ureditve naj se na območju naravne vrednote Brestoviški dol (NVDP, Id. št. 356) ne načrtujejo.

TEMNICA

Naselje	Šifra območja	Usmeritve za OPPN	Posebni PIP
Temnica	TE 02 SK		Ob spomeniku NOB (EŠD 25496) se ohranja urejen prostor. Max velikost parcele novih objektov, namenjenih bivanju, je 1200 m^2.
Temnica	TE 06 SK	Predviden OPPN. Za območje veljajo ista merila in pogoji za oblikovanje kot so določeni za objekte na SK za krajinsko enoto KE 02.	
Temnica	TE 07 SSe	Predviden OPPN.	

Naselje	Šifra območja	Usmeritve za OPPN	Posebni PIP
		Grafični prikaz usmeritev za OPPN je v prilogi 10. OPPN mora povzemati princip umestitve in tipologije objektov. Ob upoštevanju teh principov so lahko rešitve tudi drugačne. Osnovni kubusi stavb imajo etažnost P+1. Podrejeni objekti so lahko pritlični. Globina objekta je največ 8 m.	

VOJŠČICA

Naselje	Šifra območja	Usmeritve za OPPN	Posebni PIP
Vojščica	VO 01 SK		Slemena objektov naj potekajo vzporedno s slemeni obstoječih objektov.
Vojščica	VO 02 SK		Ob spomeniku (Spomenik NOB EŠD 25497) se ohranja urejen prostor.
Vojščica	VO 06 SK		Zemljišče med zavarovanima enotama (Domačija Vojščica 65 EŠD 17725 in Domačija Vojščica 67 EŠD 17724) naj se ne pozida.
Vojščica	VO 11 CU		Urejanje okolice cerkve naj se izvede tako, da se ohranjajo drevesa, sklenjene mejice, grmovje in gozd.
Vojščica	VO 12 SK		Pred vsemi zemeljskimi izkopi je na območju arheologije potrebno opraviti predhodne raziskave. Potrebno je ohraniti vsebinski prostorski kontekst zavarovane enote Vodni zbiralnik EŠD 17633 z okolico.
Vojščica	VO 13 ZK		Pred vsemi zemeljskimi izkopi je na območju arheologije potrebno opraviti predhodne raziskave.
Vojščica	VO 16 SK		Odmiki objektov od javne poti morajo biti najmanj 2,5 m, razen če upravljavec ceste dopušča manjši odmik.
Vojščica	VO 20 SK	Predviden OPPN. Grafični prikaz usmeritev za OPPN je v prilogi 11. OPPN mora povzemati princip umestitve in tipologije objektov. Ob upoštevanju teh principov so lahko rešitve tudi drugačne.	

Naselje	Šifra območja	Usmeritve za OPPN	Posebni PIP
		Osnovni kubusi stavb imajo etažnost P+1. Podrejeni objekti so lahko pritlični. Globina objekta je največ 8 m.	

VRTOČE

Naselje	Šifra območja	Usmeritve za OPPN	Posebni PIP
Vrtoče	VR 01 SK		Na območju ob reki Vipavi je dovoljena gradnja male HE. Usmeritve za gradnjo male HE: Višina krone nasipa mora biti na takšni višini, da 2 km gorvodno ne spremeni hitrosti vode in pretoka. Ob sami strojnici na levem bregu Vipave je treba del jezu v širini približno 5 m spremeniti v drčo. Krono drče se naj glede na preostali del jezu zniža za 10-15 cm. Iztok iz MHE in drče naj bosta združena v en tok in ločena z rešetko, Na desnem bregu (nasproti strojnice) je treba ohraniti pas obrežne lesne vegetacije.
Vrtoče	VR 03 IK		Znotraj varovalnega pasu daljnovoda je dopustna gradnja objektov in izvajanje dejavnosti v skladu s predpisi, ki urejajo gradnjo objektov v območju varovalnega pasu elektroenergetskih omrežij ter v skladu s predpisi, ki urejajo varstvo pred sevanjem.

KRAJINSKA ENOTA

Krajinska enota	Šifra območja	Usmeritve za OPPN	Posebni PIP
VIPAVSKA DOLINA	KE 01/A 11		Znotraj varovalnega pasu daljnovoda je dopustna gradnja objektov in izvajanje dejavnosti v skladu s predpisi, ki urejajo gradnjo objektov v območju varovalnega pasu elektroenergetskih omrežij ter v skladu s predpisi, ki urejajo varstvo pred sevanjem.

Krajinska enota	Šifra območja	Usmeritve za OPPN	Posebni PIP
VIPAVSKA DOLINA	KE 17		Veljajo določbe iz sprejetega in veljavnega DPA: Državni prostorski načrt za rekonstrukcijo obstoječih prenosnih plinovodov M3, M3B, R31A, R32, R34 (Uradni list RS, št. 97/15)
VIPAVSKA DOLINA	KE 20		Veljajo določbe iz sprejetih in veljavnih DPA: Državni prostorski načrt za rekonstrukcijo obstoječih prenosnih plinovodov M3, M3B, R31A, R32, R34 (Uradni list RS, št. 97/15) Državni prostorski načrt za prenosni plinovod M3/1 Ajdovščina-Šempeter pri Gorici (Ur. l. RS, št. 6/18)
VIPAVSKA DOLINA	KE 22		Veljajo določbe iz sprejetega in veljavnega DPA: Državni prostorski načrt za prenosni plinovod M3/1 Ajdovščina-Šempeter pri Gorici (Ur. l. RS, št. 6/18)
VIPAVSKA DOLINA	KE 23		Veljajo določbe iz sprejetih in veljavnih DPA: Državni prostorski načrt za rekonstrukcijo obstoječih prenosnih plinovodov M3, M3B, R31A, R32, R34 (Uradni list RS, št. 97/15) Državni prostorski načrt za prenosni plinovod M3/1 Ajdovščina-Šempeter pri Gorici (Ur. l. RS, št. 6/18)
VIPAVSKA DOLINA	KE 25		Veljajo določbe iz sprejetega in veljavnega DPA: Državni prostorski načrt za rekonstrukcijo obstoječih prenosnih plinovodov M3, M3B, R31A, R32, R34 (Uradni list RS, št. 97/15)
VIPAVSKA DOLINA	KE 27		Veljajo določbe iz sprejetega in veljavnega DPA: Državni prostorski načrt za prenosni plinovod M3/1 Ajdovščina-Šempeter pri Gorici (Ur. l. RS, št. 6/18)
KRAS	KE 02		Dovozne poti do enote urejanja prostora LO 05 BT naj se ne asfaltira. Na skrajnem zahodnem delu parcele št. 1503/1 in delu parcele št. 1536 k.o. Sela na Krasu je na kmetijskih zemljiščih dopustna postavitev pomožnega kmetijskega objekta - senika površine do vključno 150 m2in višine do vključno 6 m.

Krajinska enota	Šifra območja	Usmeritve za OPPN	Posebni PIP
KRAS	KE 02/A 15		Izključno bivanje na območju ni dovoljeno. Območje mora služiti tudi izvajanju turistične dejavnosti (turistična kmetija). Zaradi varstva varovanih vrst živali naj se območja ne osvetljuje oz. če je zunanje osvetljevanje potrebno, naj se uporabi senzorsko prižiganje svetil.
KRAS	KE 15		Zaradi ohranjanja lastnosti kraškega površja, na katerega so vezani specifični habitatni tipi, naj se ohranjajo vrtače in njihove poglavitne lastnosti (vrtač naj se ne zasipava, ohranjajo naj se dna, pobočja in obodi vrtač v sedanji obliki). Na območjih z namensko rabo K1 in K2, ki se pojavljajo na zemljiščih, ki so po dejanski rabi gozd, je treba vzpostaviti kmetijska zemljišča do leta 2034.

PRILOGA 3

Posebni prostorski izvedbeni pogoji za enoto urejanja prostora MI 05

I. MEJA OBMOČJA IN DELITEV NA FUNKCIONALNE POVRŠINE

Območje zajema urejevalno enoto MI – 05.

Območje je razdeljeno v funkcionalne površine, in sicer:

- funkcionalna površina »A« obsega najvišji, severovzhodni del gramoznice ob priključku na regionalno cesto s povprečno višinsko koto 50.00 m n.v.,
- funkcionalna površina »B« obsega jugovzhodni del gramoznice, površino s povprečno višinsko koto 49.00 m n.v.,
- funkcionalna površina »C« obsega zahodni del gramoznice oziroma najnižjo teraso dna gramoznice s predvideno povprečno višinsko koto 47.00 m n. v.,
- funkcionalna površina »F« obsega območje med brežino gramoznice in javno enosmerno potjo čez območje »Lasec«.

Slika 1: Delitev na funkcionalne površine

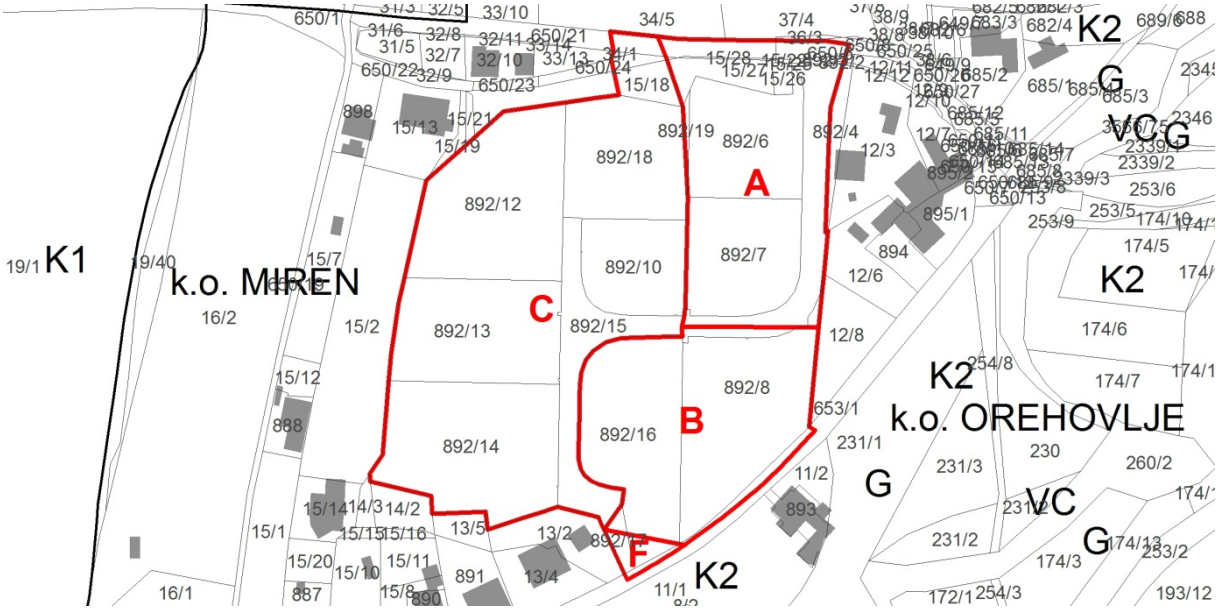

II. NAMEMBNOST OBMOČJA IN DOPUSTNE GRADNJE

Območje je po opravljeni tehnični sanaciji dna gramoznice in brežin namenjeno gradnji za potrebe proizvodnih, obrtnih in servisnih dejavnosti.

Dopustne so gradnje objektov, podpornih zidov, infrastrukture ter zunanje ureditve za dejavnosti v gramoznici. V bližini transformatorske postaje je dopustna postavitev konstrukcije z enotno oblikovanimi usmerjevalno-reklamnimi tablami za potrebe dejavnosti na območju gramoznice. V kolikor bodo objekti na severnem delu funkcionalne površine »A« in na severovzhodnem delu funkcionalne površine »C« (vzhodno od namišljenega podaljška interne poti proti severu) izkoristili možnost fizične – višinske navezave na površino ob državni cesti, je temu potrebno prilagoditi tudi program v severnem delu zgornjih etaž, primerne so trgovske, storitvene, poslovne in podobne dejavnosti, ki vključujejo ponudbo za zunanje obiskovalce.

Na severnem delu funkcionalne površine »A« je poleg naštetih možno tudi umeščanje gostinske dejavnosti, pri čemer bruto tlorisna površina vseh gostinstvu namenjenih prostorov ne sme presegati 190 m2.

Funkcionalna površina »F« je namenjena ureditvi parkirnih mest ob javni poti in ureditvi peš dostopa do gramoznice. Do izgradnje so površine »A«, »B« in »C« lahko uporabljane kot deponije nenevarnih in neškodljivih materialov in izdelkov, kolikor se s tem ne ogroža načrtovana.

Na funkcionalni površini »F« je dopustna gradnja javne infrastrukture (rekonstrukcija poti, javna parkirišča, peš dostop, ureditev mesta za zbiranje odpadkov).
V varovalnem pasu državne ceste je postavljanje tabel, napisov ali drugih objektov in naprav za slikovno ali zvočno obveščanje ter oglaševanje prepovedano.

III. TEMELJENJE IN STABILIZACIJA ZEMLJIŠČ

Pri projektiranju in gradnji objektov, dostopne poti in komunalnih naprav na funkcionalni površini »C« je potrebno upoštevati usmeritve za gradnjo na terenu z neenakornernim posedanjem, ki so podani v okviru posebnih strokovnih podlag, v »Geomehanskem poročilu za potrebe priprave prostorskih ureditvenih pogojev za posege v prostor na območju opuščene gramoznice »Primorje d.d.« v Mirnu, izdelal IRGO v juniju 1999, št. ip 509/99.
V fazi načrtovanja in gradnje objektov je potrebno pridobiti podrobnejše pogoje geomehanika za vsak posamezni objekt. Investitor je v primeru predvidenega temeljenja na pilotih v sklopu geomehanskega poročila za gradnjo objekta dolžan v poročilu obdelati morebitne vplive izvedbe pilotov na bližnje objekte in če je potrebno predvideti omilitvene ukrepe. Pri izvajanju pilotiranja je dolžan z meritvami preverjati morebitno škodo na sosednjih objektih, kar ne velja v primerih, ko meritev lastniki sosednjih objektov ne dovolijo.

IV. URBANISTIČNO IN ARHITEKTURNO OBLIKOVANJE

Odmiki:

Pri izdelavi projektne dokumentacije za objekte na funkcionalnih površinah »A«, »B« in »C« je potrebno upoštevati naslednje regulacijske elemente:

- objekti bodo postavljeni vzporedno s kraki prometne poti,
- odmiki stavb od roba cestnega telesa interne poti bodo v začetnem severnem delu poti (do prvega ovinka) znašali najmanj 10 m, sicer pa najmanj 8 m,
- odmiki novo predvidenih nestanovanjskih objektov od stanovanjskih hiš, zgrajenih do julija 2000, bodo znašali najmanj 30 m,
- odmik objektov od podpornega zidu med brežino in ravnim delom parcele bo znašal vsaj 3 m,
- objekti, razen ograj in zidov, morajo biti od parcelnih mej med funkcionalnimi parcelami objektov oddaljeni vsaj 4m, ob soglasju lastnika sosednje parcele ter upoštevanju požarnovarstvenih predpisov se ta razdalja lahko zmanjša na 2 m,
- odmik objektov na funkcionalni površini »A« od rekonstruirane regionalne ceste bo znašal vsaj 15 m,
- tlorisna velikost posameznega objekta se prilagaja velikosti in obliki parcele ter funkcionalnim zahtevam dejavnosti,
- faktor pozidanosti zemljišča je največ 0,5, pri čemer se pri izračunu upošteva ravni del parcele po izgradnji podpornega zidu, opredeljenega v členu o zunanji ureditvi;
- v primeru funkcionalne navezave objektov na severnem delu funkcionalne površine »A« in severovzhodnem delu funkcionalne površine »C« v smeri proti državni cesti je faktor pozidanosti zemljišča največ 0,5, upoštevajoč celotno zemljišče objekta.

Etažnost:

Etažnost objektov na funkcionalnih površinah »A«, »B« in »C« bo P do P+1. Objekti so lahko podkleteni, kolikor imajo urejeno prečrpavanje odpadnih in drenažnih vod v greznico oziroma skupno kanalizacijo. Klet je lahko največ enoetažna in mora biti vodotesne izvedbe.

Višina:

Maksimalna dopustna višina objektov, merjena od urejenega dvorišča do zgornjega zaključka konstrukcije, vključno z morebitnimi napravami za izkoriščanje sončne energije, znaša na funkcionalnih površinah »B« in »C« praviloma 10,5 m, na funkcionalnih površinah »A« pa praviloma 8,5 m.
Za oblikovanje in maksimalne višine objektov na funkcionalnih površinah »B« in »C« veljajo tudi naslednje omejitve:

- streha je lahko ravna, škatlasta in zakrita z atiko kolikor sega do višine 8,5 m nad koto dvorišča,

- naprave za izkoriščanje sončne energije in naprave, ki povzročajo hrup (npr. ventilatorji) lahko segajo največ do 10,5 m nad koto dvorišča,
- streha lahko sega do višine največ 10,5 m nad koto dvorišča, vendar v tem primeru ne sme biti škatlasta (lahko je ločna, dvokapna, enokapna, sestavljena iz več delov različno visokih ravnih ali drugače oblikovanih streh) in ne sme biti zakrita z atiko.

Maksimalna dopustna višina objekta na severnem delu funkcionalne površine »A« je lahko izjemoma večja od 8,5 m pod naslednjimi pogoji:

- da je objekt deloma funkcionalno vezan na površino ob državni cesti,
- da streha objekta ni zasnovana škatlasto in da ob obodu streha ni zakrita z atiko,
- da najvišji del strehe objekta vključno z elementi za izkoriščanje sončne energije in napravami, ki povzročajo hrup, sega največ 10,5 m nad koto urejenega spodnjega dvorišča objekta,
- da najnižji del strehe sega največ 8,5 m nad koto urejenega spodnjega dvorišča objekta.«

Kota pritličja posameznega proizvodnega objekta bo prilagojena koti okoliškega terena in ceste v točki priključevanja. Nad koto terena oziroma ceste bo dvignjena za najmanj 20 cm in največ 80 cm.

Oblikovanje fasade in volumna:

Proizvodni objekti bodo praviloma pravilnih geometričnih oblik in z bolj skrbno oblikovanimi fasadnimi pasovi v obcestnem delu. Pri gradnji proizvodnih objektov bodo uporabljeni sodobni materiali za industrijske zgradbe.

Objekti oziroma pripadajoče zunanje ureditve na severnem delu funkcionalne površine »A« in na severovzhodnem delu površine »C« lahko na brežino in površino ob državni cesti posegajo le pod pogojem, da je program v zgornji etaži ali delu zgornje etaže dostopen za obiskovalce s severne strani ter da je severni del objekta s poudarkom na fasadi vzdolž državne ceste oblikovan estetsko, na način objekta javne oziroma splošne rabe, oblikovanje v smislu skladiščnih ali proizvodnih fasad je v tem primeru prepovedano.

V. PROMET

Cestno omrežje enote je izgrajeno.

V okviru posamezne funkcionalne parcele objekta je potrebno zagotoviti prostor za parkiranje osebnih in kolikor tehnologija to zahteva tovornih vozil.

Normativi za minimalno potrebna parkirna mesta za osebna vozila so:

- za proizvodne, obrtne in servisne dejavnosti: 1PM/zaposlenega v izmeni + vsaj 3PM za obiskovalce, če se v objektih vrši neposredna prodaja še dodatno 1PM/30 m2 koristne površine prodajnega prostora, vendar ne manj kot 2PM,
- za skladišča: 1PM/100–120 m2 bruto površine ali na 1 zaposlenega v izmeni,
- za dejavnosti osebnih storitev: 1PM/30–50 m2 koristnih etažnih površin, vendar ne manj kot 2PM,
- za poslovne dejavnosti: 1PM/30–50 m2 koristnih etažnih površin,
- za trgovine: 1PM/30–40 m2 koristne prodajne površine, vendar ne manj kot 2PM,
- za slaščičarne: 1PM/5 sedežev, vendar ne manj kot 2PM.

V primeru skupnega parkirišča za različne dejavnosti se ob izračunu potrebe po parkiranju upošteva izmenična uporaba parkirnih prostorov in v tem primeru mora zmogljivost parkirišč pokriti le največje potrebe po istočasnem parkiranju.

VI. KOMUNALNE IN ENERGETSKE NAPRAVE

Na območju urejanja je predvidena gradnja komunalnih naprav in objektov ter naprav za energetsko napajanje za potrebe napajanja predvidenih objektov na funkcionalnih površinah »A«, »B« in »C«. Za potrebe energetskega napajanja je predvidena gradnja nove transformatorske postaje na severnem delu območja urejanja.

Na vseh parcelah je za lastne potrebe objektov dopustna izvedba rešitev za pridobivanje energije iz obnovljivih virov.

Možna je tudi namestitev zbiralnikov sončne energije na strehe objektov za potrebe proizvajanja energije za zunanje porabnike.

Kolikor je v projektu za gradbeno dovoljenje predvidena toplotna črpalka z uporabo podtalnice, je k projektu potrebno pridobiti soglasje pristojnega ministrstva.

Vodovod:

Vsaka funkcionalna parcela objekta bo imela možnost priključevanja na vodovodno omrežje. Območje bo opremljeno z zunanjim hidrantnih omrežjem.

Kanalizacija:

Fekalne odplake bodo v okviru vsake posamezne parcele začasno zbirane v greznicah ali ustreznih čistilnih napravah.

Greznice morajo biti dvoprekatne, nepretočne, na izpraznjevanje.

Po izgradnji javne kanalizacije v vzhodnem delu naselja Miren in čistilne naprave, so investitorji dolžni zgraditi skupno fekalno kanalizacijo znotraj območja gramoznice, črpališče in priključek do najbližje veje javne fekalne kanalizacije ter se na javno kanalizacijo priključiti.

Obveznost investitorjev do priključevanja na javno kanalizacijo se zagotovi z ustrezno pogodbo, ki jo posamezni investitor sklene z občino Miren – Kostanjevica pred plačilom komunalnega prispevka.

Odvodnjavanja objektov na funkcionalnih površinah »A«, »B« in »C« je možno reševati na dva načina, in sicer:

- skupno odvodnjavanje vseh površin s ponikanjem;
- meteorne vode po čiščenju speljati neposredno v Vipavo.

Za potrebe dreniranja brežin na severnem, zahodnem in jugozahodnem delu brežine gramoznice je za krono zaključnega zidu ob vznožju brežin potrebno predvideti nasutje proda.

Elektro omrežje:

Vsaka funkcionalna parcela objekta na funkcionalnih površinah »A«, »B« in »C« bo imela možnost priključevanja na NN in TK omrežje. Predvidena je postavitev nove zidane transformatorske postaje, ki bo locirana na skupnih površinah.

Javna razsvetljava:

Funkcionalne površine »A«, »B« in »C« bodo opremljene z javno razsvetljavo ob povezovalni poti.

Ogrevanje:

Ogrevanje objektov je možno z uporabo vseh obnovljivih virov energije, plinastih goriv, tekočih goriv, od trdnih goriv pa z uporabo peletov in lesne biomase. V primeru uporabe tekočih goriv mora investitor pridobiti projektne pogoje in soglasje pristojnega ministrstva. Morebitna priključevanja na bodoče plinovodno omrežje bodo reševana po izgradnji le-tega.

Odpadki:

Odpadki bodo zbirani na površini posameznih gradbenih parcel. Mesta za zbiranje odpadkov morajo biti tlakovana in opremljena z lovilcem olj.

VII. ZUNANJA UREDITEV

Severna in zahodna brežina oboda gramoznice morata biti sanirani v naklonu 1:2, ostale brežine oboda pa v naklonu1:1,5, ta naklon se ne sme spreminjati. Severna, zahodna in zahodni del južne brežine gramoznice morajo biti kot vizualna in protiprašna bariera zasajene z avtohtonimi drevesi in grmovnicami ter zasejane s travo. Na brežinah gradnja objektov, razen komunalnih naprav in objektov, ni dopustna.

Kolikor se izkaže za potrebno, je na vrhu brežin dopustna postavitev protihrupne bariere. Brežine, ki zidu še nimajo, je ob vznožju potrebno opremiti z največ 1 m visokim armiranobetoskim zidom, ki bo razmejeval območje brežin od ravnega dela parcel. Zid mora ohraniti predpisani naklon brežine.

Investitorji so dolžni na lastnih parcelah vzdolž skrajno zahodnega roba in vzdolž južnega roba interne poti zasaditi drevored, pri čemer morajo upoštevati potrebne odmike od infrastrukture in izbrati drevesa z neagresivnimi koreninami.

Na nezazidanih delih funkcionalnih parcel objektov na funkcionalnih površin »A«, »B« in »C« je dopustno locirati tehnološke naprave in urediti zunanje deponije.

Zunanje deponije so lahko tudi pokrite z nadstreški, v kolikor to ne ovira rabe sosednjih zemljišč. Ureditev zunanjih deponij in postavitev tehnoloških naprav ni dopustna na severnem delu funkcionalne površine »A« in na isti površini v pasu 10 m ob dostopni cesti.

Postavitev ograj na funkcionalnih površinah »A«, »B« in »C« je možna po obodu funkcionalnih parcel objektov razen v območju brežin in dostopov do hidrantov. Ograje morajo biti oblikovno poenotene, višina ograj ne sme presegati 2 m. Odmik ograj od cestnega telesa dostopne poti mora biti vsaj 0,75 m.
Gradnja podpornih zidov, ki so potrebni zaradi višinskih razlik med posameznimi gradbenimi parcelami, je dopustna na parcelnih mejah, višina zidu lahko koto višjega terena presega
za največ 0,5 m. Gradnja podpornih zidov, ki so potrebni zaradi višinskih razlik med interno dostopno cesto in površinami funkcionalnih parcel objektov je dopustna v minimalnem odmiku 0,75 m od cestnega telesa poti, višina zidov lahko koto višjega terena presega za največ 0,5 m.
Projektna dokumentacija za pridobitev dovoljenja za poseg v prostor mora v fazi, ko je določena namembnost objekta, obsegati tudi zunanjo ureditev celotne parcele z zasaditvenim načrtom.

VIII. VARSTVO OKOLJA

Na območju gramoznice so dopustne le dejavnosti, ki ne bodo kvarno vplivale na bivalno in delovno okolje sosednjih objektov in površin ter ne bodo prekoračevale z zakoni in predpisi dovoljenih emisij škodljivih snovi v zrak, vodo in tla.
Za posege v prostor, ki bi lahko imeli škodljive vplive na okolje, je potrebno v postopkih za pridobivanje gradbenega dovoljenja izdelati strokovno oceno o vplivih na okolje. Pred izdelavo projektne dokumentacije za posamezen poseg v prostor na območju gramoznice je investitor dolžan pridobiti predhodno mnenje Občine Miren - Kostanjevica o primernosti dejavnosti.
Na območju gramoznice ni dovoljeno locirati dejavnosti kot so na primer:

- vse dejavnosti, za katere je obvezna presoja vplivov na okolje; kamionski terminali, samostojna parkirišča težke mehanizacije in gospodarskih vozil; proizvodnja in konzerviranje mesa; proizvodnja mesnih izdelkov; strojenje in dodelava usnja in krzna; proizvodnja lakov, barv; proizvodnja toksičnih kemičnih sredstev; metalurgija; asfaltna baza, proizvodnja cementa; proizvodnja apna; proizvodnja orožja in streliva; proizvodnja krmil; proizvodnja furnirja, vezanega in slojastega lesa, ivernih, vlaknenih in drugih plošč; proizvodnja mil in pralnih sredstev, čistilnih in polirnih sredstev; proizvodnja akumulatorjev, primarnih členov in baterij…

Dejavnosti na območju gramoznice ne smejo imeti značilnosti kontinuirane in avtomatizirane proizvodnje, temveč morajo imeti značilnosti obrtne dejavnosti v smislu določil s področja obrtnega zakona.
Na območju gramoznice so ne glede na zgornji odstavek dovoljene tudi dejavnosti z značilnostmi serijske in avtomatizirane proizvodnje brez večjih vplivov na okolje, kot so na primer:

- proizvodnja peciva dejavnost pekarn; proizvodnja kakava, čokolade in sladkornih izdelkov; proizvodnja začimb in dišav; proizvodnja medicinske in kirurške opreme in ortopedskih pripomočkov; proizvodnja merilnih, preizkuševalnih, navigacijskih in drugih instrumentov proizvodnja optičnih instrumentov …

Hrup, ki ga bodo v sklopu funkcionalnih površin »A«, »B« in »C« locirane dejavnosti povzročale proti sosednjim območjem, ne sme presegati ravni, dovoljene za območja III stopnje varstva pred hrupom skladno z vsakokratno področno zakonodajo.
Zrak, ki se bo izpuščal v ozračje, ne sme presegati mejnih količin vsebnosti snovi, določenih v vsakokratni področni zakonodaji.
V meteorno kanalizacijo oziroma sistem ponikanja se sme spuščati le:

- vodo s strešin in netlakovanih površin,
- vodo s cest, tlakovanih površin in tlakovanih parkirišč samo preko lovilcev olj.

Morebitne tehnološke odpadne vode se morajo očistiti v obratu, kjer nastajajo.
Pred izpustom tehnoloških vod v fekalno kanalizacijo bo potrebno vode očistiti do zahtevane stopnje in urediti odvod skladno z vsakokratno področno zakonodajo.

IX. VARSTVO PRED POŽAROM

Varstvo pred požarom bo zagotovljeno z izgradnjo hidrantnega omrežja in razporeditvijo nadzemnih hidrantov. V okviru vsake parcele je potrebno zagotoviti prostor za dostop gasilskih in interventnih vozil. Ureditev območja in posameznih parcel mora upoštevati:

- prostorske, gradbene in tehnične ukrepe varstva pred požarom, zlasti pa zagotoviti: pogoje za varen umik ljudi, živali in premoženja; potrebne odmike med objekti ali potrebno protipožarno ločitev; prometne in delovne površine za intervencijska vozila ter vire za zadostno oskrbo z vodo za gašenje;
- požarna tveganja, ki so povezana s povečano možnostjo nastanka požara v naseljih zaradi uporabe požarno nevarnih snovi in tehnoloških postopkov ter širjenja požara med posameznimi poselitvenimi območji;
- vplive obstoječih in novih industrijskih objektov ter obstoječih in novih tehnoloških procesov.

X. PARCELACIJA

Na območju gramoznice je potrebno opredeliti skupne površine, ki morajo obsegati vsaj:

- dostopno pot z bankinami in pločnikom.
- obračališče za požarna in interventna vozila,
- prostor za izgradnjo črpališča fekalnih vod in izgradnjo kanalizacije od črpališča do predvidene javne kanalizacije,
- prostor za gradnjo meteornega izpusta proti Vipavi,
- prostor za transformatorsko postajo s primernim dostopom.

V primeru gradnje komunalnih naprav in postavitev pripadajočih objektov (hidranti, jaški ipd.) v sklopu funkcionalnih parcel objektov je potrebno za izgradnjo in vzdrževanje sistema zagotoviti služnost na tangiranih parcelah.

Vsaki gradbeni parceli ob brežini gramoznice pripada tudi ustrezni del brežine, ki ga je lastnik parcele dolžan vzdrževati. Zasaditev vseh brežin gramoznice mora biti rešena po enotnem zasaditvenem načrtu. Dopustno je združevanje sosednjih parcel ali pripajanje delov sosednjih parcel za potrebe gradnje večjih objektov.

XI. ETAPNOST GRADNJE IN OBVEZNOSTI INVESTITORJEV

Na funkcionalnih površinah »A«, »B« in »C« je možna izgradnja v eni ali več fazah, odvisno od izbranega načina temeljenja.

Vzporedno z gradnjo proizvodnih objektov bo potrebno zgraditi vse predpisane komunalne naprave in objekte, in sicer:

- pripadajoči del interne ceste,
- vodovodno povezavo obeh krakov javnega vodovoda v bližini gramoznice, pripadajoči del skupnega meteornega kanala,
- del skupnega fekalnega kanala na površinah, kjer ni pričakovati posedanja terena,
- novo transformatorsko postajo,
- pripadajoči del NN in TK omrežja in pripadajoči del omrežja JR.

Urejanje ostalih delov komunalnih naprav je lahko postopno glede na lokacije in zaporednost gradenj objektov.

Pred novogradnjo objektov na funkcionalnih površinah »A«, »B« in »C«, razen v primeru programske povezave severnega dela funkcionalne površine »A« in severovzhodnega dela funkcionalne površine »C« s površino ob državni cesti, bo potrebno zasaditi in zatraviti brežine oboda gramoznice ter zgraditi zid višine 1m med brežinami in ravnimi deli gramoznice.

Vsaj 6 mesecev pred gradnjo na funkcionalni površini »C« bo potrebno urediti odvodnjavanje površine.

Do pričetka uporabe krožišča obvoznice oziroma celotne obvozne ceste mimo Vrtojbe je za potrebe gradnje na funkcionalni površini »A« in severovzhodnem delu funkcionalne površine »C« (vendar le pod pogojem, da se objekti funkcionalno vežejo na državno cesto) možno urediti začasni priključek za osebna vozila na državno cesto.

Začasni priključek mora imeti vse elemente kasnejšega cestnega priključka na slepi krak sedanje državne ceste. Kot stalni priključek se lahko prične uporabljati šele po pričetku uporabe celotne trase obvozne ceste mimo Vrtojbe.
Investitorji so dolžni:

- vzdrževati skupne površine in skupne komunalne naprave,
- vzdrževati funkcionalni parceli objekta pripadajoči del brežine,
- v primeru posedanja ali zdrsa brežin brežine sanirati,
- postaviti protihrupno zaščito v smeri proti obstoječim stanovanjskih objektom, če se izkaže, da predvidena dejavnost stanovanjsko okolje prekomerno obremenjuje s hrupom,
- omogočiti gradnjo, vzdrževanje in rekonstrukcije skupnih komunalnih naprav, ki potekajo preko gradbenih parcel,
- po izgradnji javne kanalizacije in čistilne naprave dograditi skupno fekalno kanalizacijo in nanjo priključiti fekalne kanale funkcionalnih parcel objektov.

XIII. TOLERANCE

Na funkcionalni površini »A« je izjemoma dopustna gradnja oskrbnih objektov večjih površin (trgovine). Na funkcionalnih površinah »B« in »C« je poleg gradnje za potrebe obrtnih, proizvodnih in servisnih dejavnosti dopustna gradnja tudi za poslovne in oskrbne dejavnosti, vendar le za dopolnilne prostore k osnovni namembnosti.
Minimalne odmike in usmerjenost objektov se lahko krši le s funkcionalnimi elementi manjših dimenzij (nadstreški, stopnice, vetrolovi, balkoni, terase), v kolikor to ni motilno do javnih površin in sosednjih gradbenih parcel. Manjši odmiki so možni tudi od parcele transformatorske postaje s predhodnim soglasjem upravljavca postaje. V primeru predhodno pridobljenega soglasja upravljavca ceste so v sklopu severnega dela funkcionalnih površin »A«, »C« in »E« izjemoma možne gradnje v odmiku od državne ceste, manjšem od 15 m. Višinske omejitve objektov ne veljajo za tehnološke objekte
(silosi, dimniki ipd.). V primeru, da bodo objekti na severnem delu funkcionalne površine »A« in na severovzhodnem delu funkcionalne površine »C« izkoristili možnost fizične – višinske navezave na površino od državni cesti za navedene lokacije:

- ni potrebno upoštevati določil o obveznem naklonu brežin kakor tudi ne obveznosti gradnje podpornega zidu med brežino gramoznice in ravnim delom parcel, ampak se lahko teren na mestu brežine oblikuje s podpornimi zidovi oziroma zidovi objektov, objekti v tem primeru lahko posegajo na območje brežine,
- je med objektom na severnem delu funkcionalne površine »A« in objektom na severovzhodnem delu funkcionalne površine »C« ob upoštevanju požarnovarnostnih in drugih predpisov možna gradnja v minimalnem odmiku 2m od parcelne meje,
- je med objektom na severnem delu funkcionalne površine »A« in objektom na severovzhodnem delu funkcionalne površine »C« v pasu 30m od sedanje državne ceste možna gradnja dovoznih ploščadi na nivoju zgornjega dvorišča do parcelne meje.

Površine za izgradnjo skupnih komunalnih vodov so lahko tudi deli funkcionalnih parcel objektov z zagotovljeno služnostjo za izgradnjo in vzdrževanje vodov.

PRILOGA 4

Posebni prostorski izvedbeni pogoji za enoto urejanja prostora MI 14

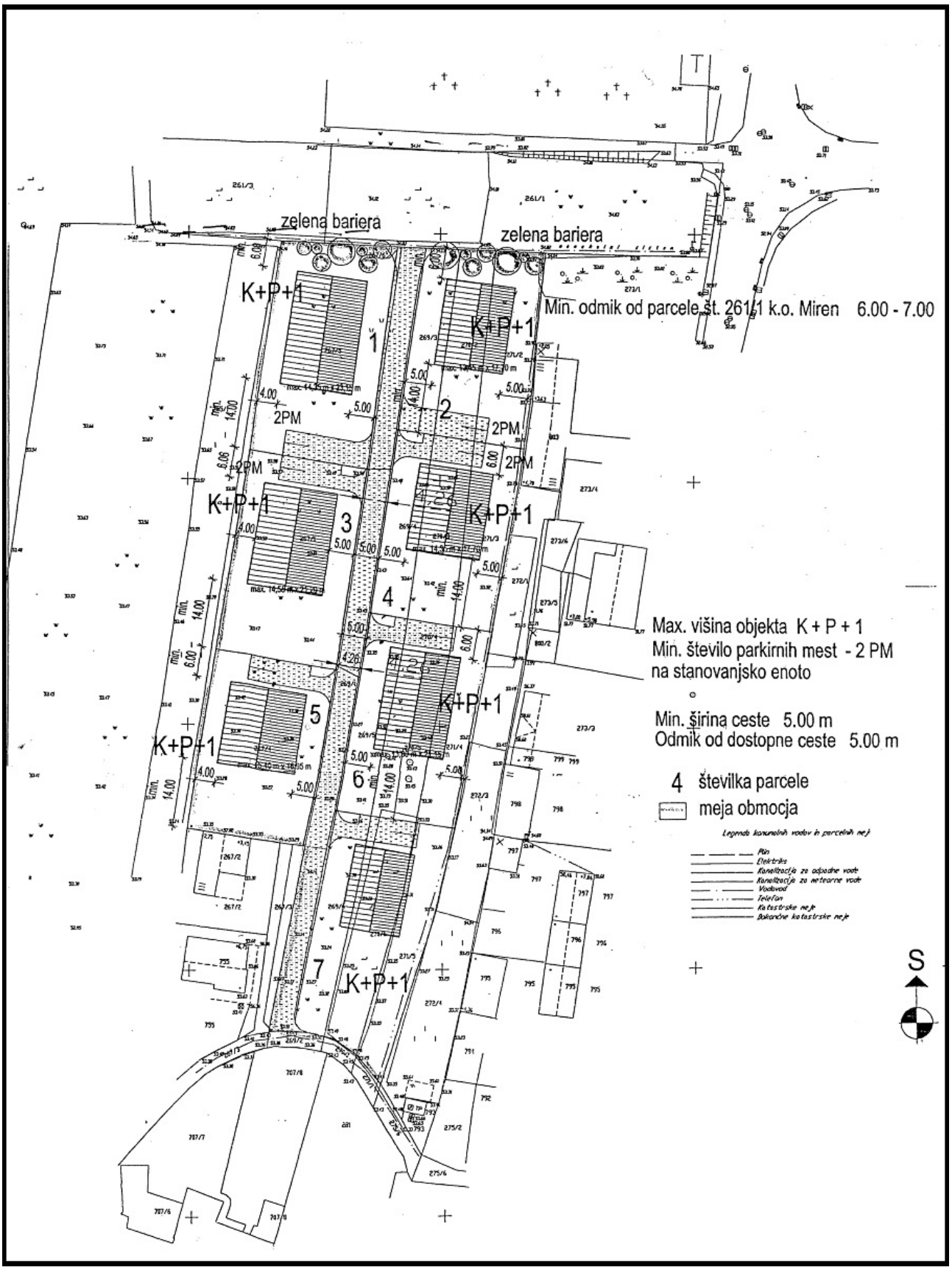

PRILOGA 5

Posebni prostorski izvedbeni pogoji za enoto urejanja prostora MI 41

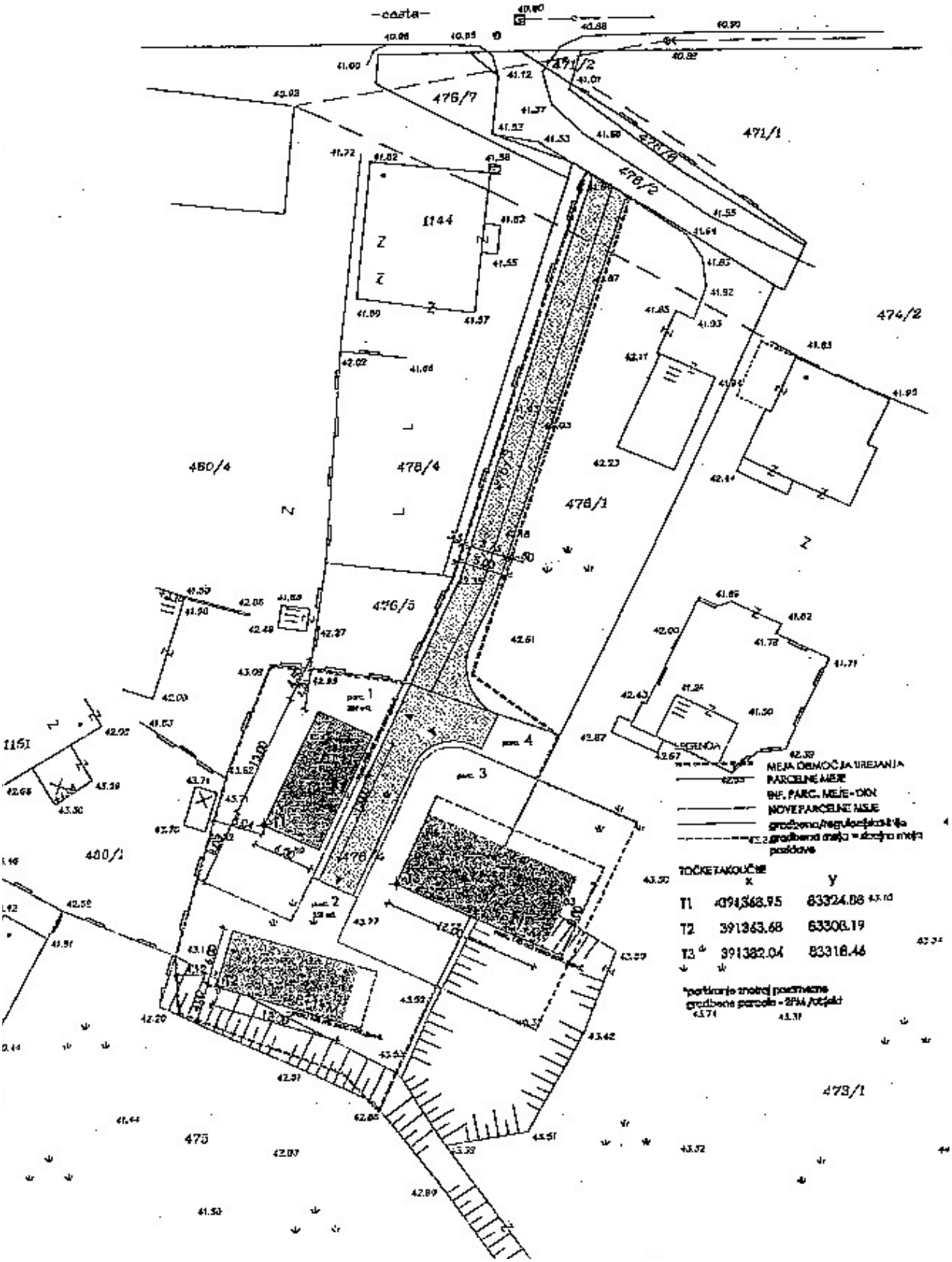

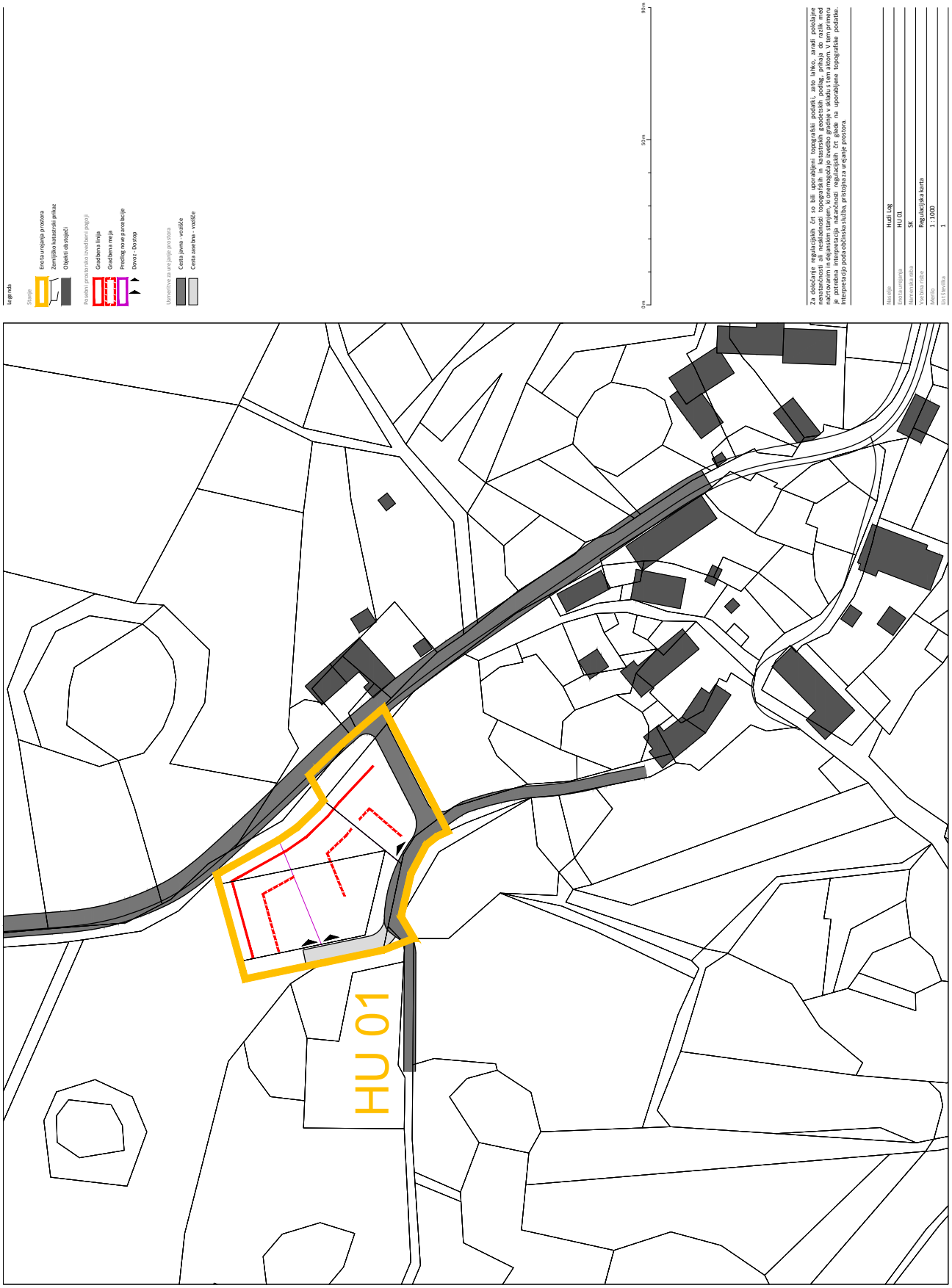
Legenda
Stanje
Enota urejanja prostora
Zemljiško katastrski prikaz
Objekti dostopeči
Posebni prostorsko izvedbeni pogoji
Gradbena linija
Gradbena meja
Predlog nove parcelacije
Dovoz - Dostop
Usmeritve za urejanje prostora
Cesta javna - vozišče
Cesta zasebna - vozišče
0 m
50 m
90 m
Za določanje regulacijskih črt so bili uporabljeni topografski podatki, zato lahko, zaradi položajne nenatančnosti ali neskladnosti topografskih in katastrskih geodetskih podlag, prihaja do razlik med načrtovanim in dejanskim stanjem, ki onemogočajo izvedbo gradnje v skladu s tem aktom. V tem primeru je potrebna interpretacija natančnosti regulacijskih črt glede na uporabljene topografske podatke. Interpretacijo poda občinska služba, pristojna za urejanje prostora.
Naselje
Hudi Log
Enota urejanja
HU 01
Namenska raba
SK
Vsebina risbe
Regulacijska karta
Merilo
1 : 1000
List š levilka
1
HU 01

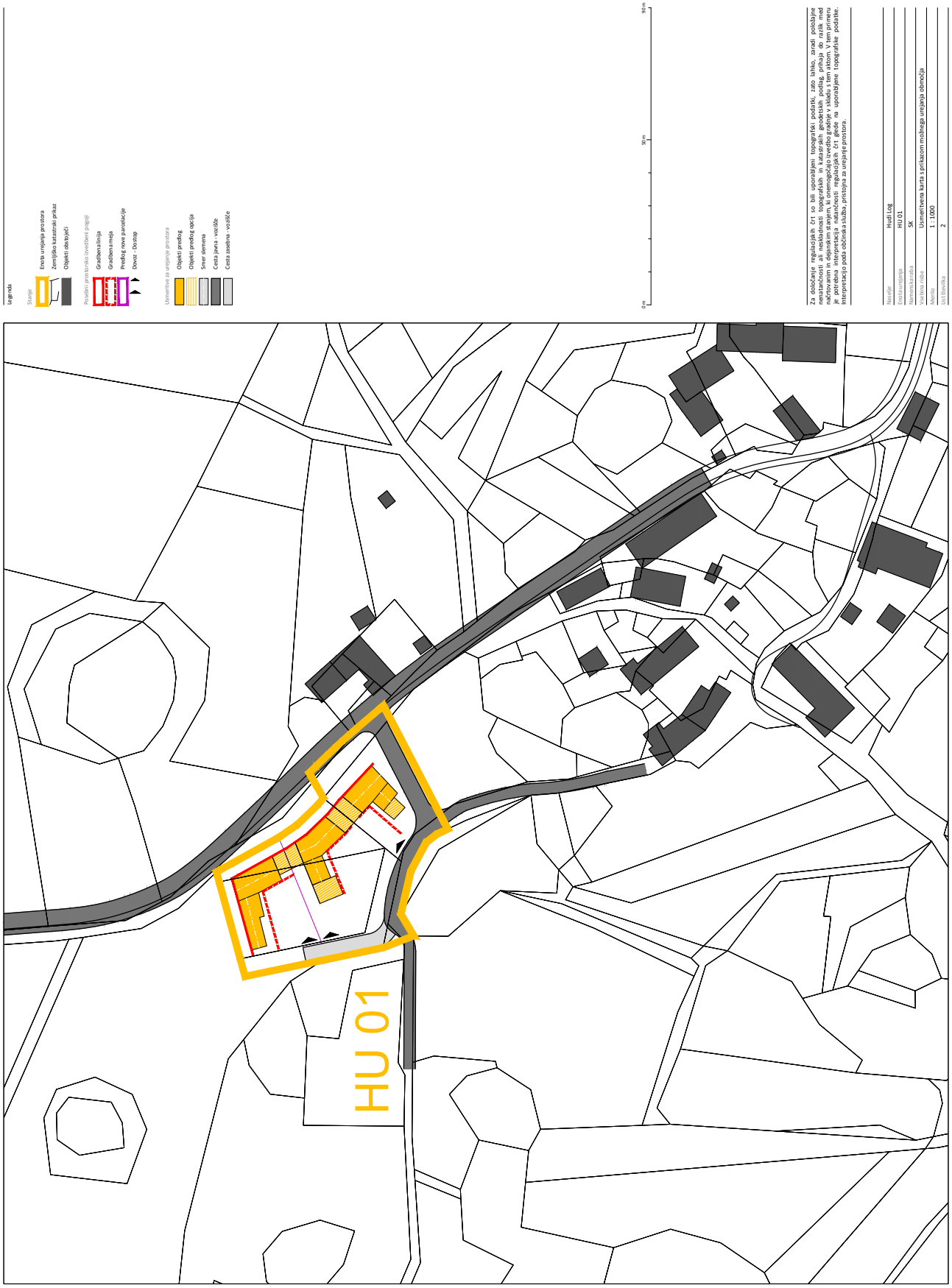
Legenda
Stanje
Enota urejanja prostora
Zemljiško katastrski prikaz
Objekti obstoječi
Posebni prostorsko izvedbeni pogoji
Gradbena linija
Gradbena meja
Predlog nove parcelacije
Dovoz - Dostop
Usmeritve za urejanje prostora
Objekti predlog
Objekti predlog opcija
Smer slemena
Cesta jasna - vozišče
Cesta zasebna - vozišče
0 m
50 m
90 m
Za določanje regulacijskih črt so bili uporabljeni topografski podatki, zato lahko, zaradi položajne nenatančnosti ali neskladnosti topografskih in katastrskih geodetskih podlag, prihaja do razlik med načrtovanim in dejanskim stanjem, ki onemogočajo izvedbo gradnje v skladu s tem aktom. V tem primeru je potrebna interpretacija natančnosti regulacijskih črt glede na uporabljene topografske podatke. Interpretacijo poda občinska služba, pristojna za urejanje prostora.
Naselje
Hudi Log
Enota urejanja
HU 01
Namenska raba
SK
Vsebina risbe
Usmeritvena karta s prikazom možnega urejanja območja
Merilo
1 : 1000
List številka
2
HU 01

Legenda

Stanje

- Enota urejanja prostora
- Zemljiško katastrski prikaz
- Objekti obstoječi

Posebni prostorsko izvedbeni pogoji

- Gradbena linija
- Gradbena meja
- Parcelacija
- Javne površine
- Zelene površine
- Pešpot
- Dovoz - Dostop
- Vodotok

Usmeritve za urejanje prostora

- Cesta javna
- Cesta zasebna
- Cesta varianta

0 m 50 m 90 m

Za določanje regulacijskih črt so bili uporabljeni topografski podatki, zato lahko, zaradi položajne nenatančnosti ali neskladnosti topografskih in katastrskih geodetskih podlag, prihaja do razlik med načrtovanim in dejanskim stanjem, ki onemogočajo izvedbo gradnje v skladu s tem aktom. V tem primeru je potrebna interpretacija natančnosti regulacijskih črt glede na uporabljene topografske podatke. Interpretacijo poda občinska služba, pristojna za urejanje prostora.

Naselje	Miren
Enota urejanja	MI 08
Namenska raba	SSe
Vsebina risbe	Regulacijska karta
Merilo	1 : 1000
List številka	1

Legenda

Stanje

- Enota urejanja prostora
- 123 Zemljiško katastrski prikaz
- Objekti obstoječi

Posebni prostorsko izvedbeni pogoji

- Gradbena linija
- Gradbena meja
- Parcelacija
- Javne površine
- Zelene površine
- Pešpot
- Dovoz - Dostop
- Vodotok

Usmeritve za urejanje prostora

- Osnovni kubus stavbe
- Stavba - opcija
- Smer slemena
- Cesta javna
- Cesta zasebna
- Cesta varianta
- Dostopne površine objekta predlog
- Zunanje površine objekta predlog

0 m 50 m 90 m

Za določanje regulacijskih črt so bili uporabljeni topografski podatki, zato lahko, zaradi položajne nenatančnosti ali neskladnosti topografskih in katastrskih geodetskih podlag, prihaja do razlik med načrtovanim in dejanskim stanjem, ki onemogočajo izvedbo gradnje v skladu s tem aktom. V tem primeru je potrebna interpretacija natančnosti regulacijskih črt glede na uporabljene topografske podatke. Interpretacijo poda občinska služba, pristojna za urejanje prostora.

Naselje	Miren
Enota urejanja	MI 08
Namenska raba	SSe
Vsebina risbe	Usmeritvena karta s prikazom možnega urejanja območja
Merilo	1 : 1000
List številka	2

Legenda
Stanje
Enota urejanja prostora
Zemljiško katastrski prikaz
Objekti obstoječi
Posebni prostorsko izvedbeni pogoji
Gradbena linija
Gradbena meja
Parcelacija
Javne površine
Zelene površine
Pešpot
Dovoz - Dostop
Vodotok
Usmeritve za urejanje prostora
Cesta javna
Cesta zasebna
Cesta varianta
0 m
50 m
90 m
Za določanje regulacijskih črt so bili uporabljeni topografski podatki, zato lahko, zaradi poklajne natančnosti ali neskladnosti topografskih in katastrskih podatkov, prihaja do razlik med načrtovanimi in dejanskimi stanjem, ki onemogočajo izvedbo gradnje v skladu s tem aktom. V tem primeru je potrebna interpretacija natančnosti regulacijskih črt glede na uporabljene topografske podatke. Interpretacijo poda občinska služba, pristojna za urejanje prostora.
Naselje
Miren
Enota urejanja
MI 45
Namenska raba
SSe
Vsebina risbe
Regulacijska karta
Merilo
1 : 1000
List s tevilka
1
MI 45

Legenda

Stanje

- Enota urejanja prostora
- Zemljiško katastrski prikaz
- Objekti obstoječi

Posebni prostorsko izvedbeni pogoji

- Gradbena linija
- Gradbena meja
- Parcelacija
- Javne površine
- Zelene površine
- Pešpot
- Dovoz - Dostop
- Vodotok

Usmeritve za urejanje prostora

- Osnovni kubus stavbe
- Stavba - opcija
- Smer slemena
- Cesta javna
- Cesta zasebna
- Cesta varianta
- Dostopne površine objekta predlog
- Zunanje površine objekta predlog

0 m 50 m 90 m

Za določanje regulacijskih črt so bili uporabljeni topografski podatki, zato lahko, zaradi položajne nenatančnosti ali neskladnosti topografskih in katastrskih geodetskih podlag, prihaja do razlik med načrtovanim in dejanskim stanjem, ki onemogočajo izvedbo gradnje v skladu s tem aktom. V tem primeru je potrebna interpretacija natančnosti regulacijskih črt glede na uporabljene topografske podatke. Interpretacijo poda občinska služba, pristojna za urejanje prostora.

Naselje	Miren
Enota urejanja	MI 45
Namenska raba	SSe
Vsebina risbe	Usmeritvena karta s prikazom možnega urejanja območja
Merilo	1 : 1000
List številka	2

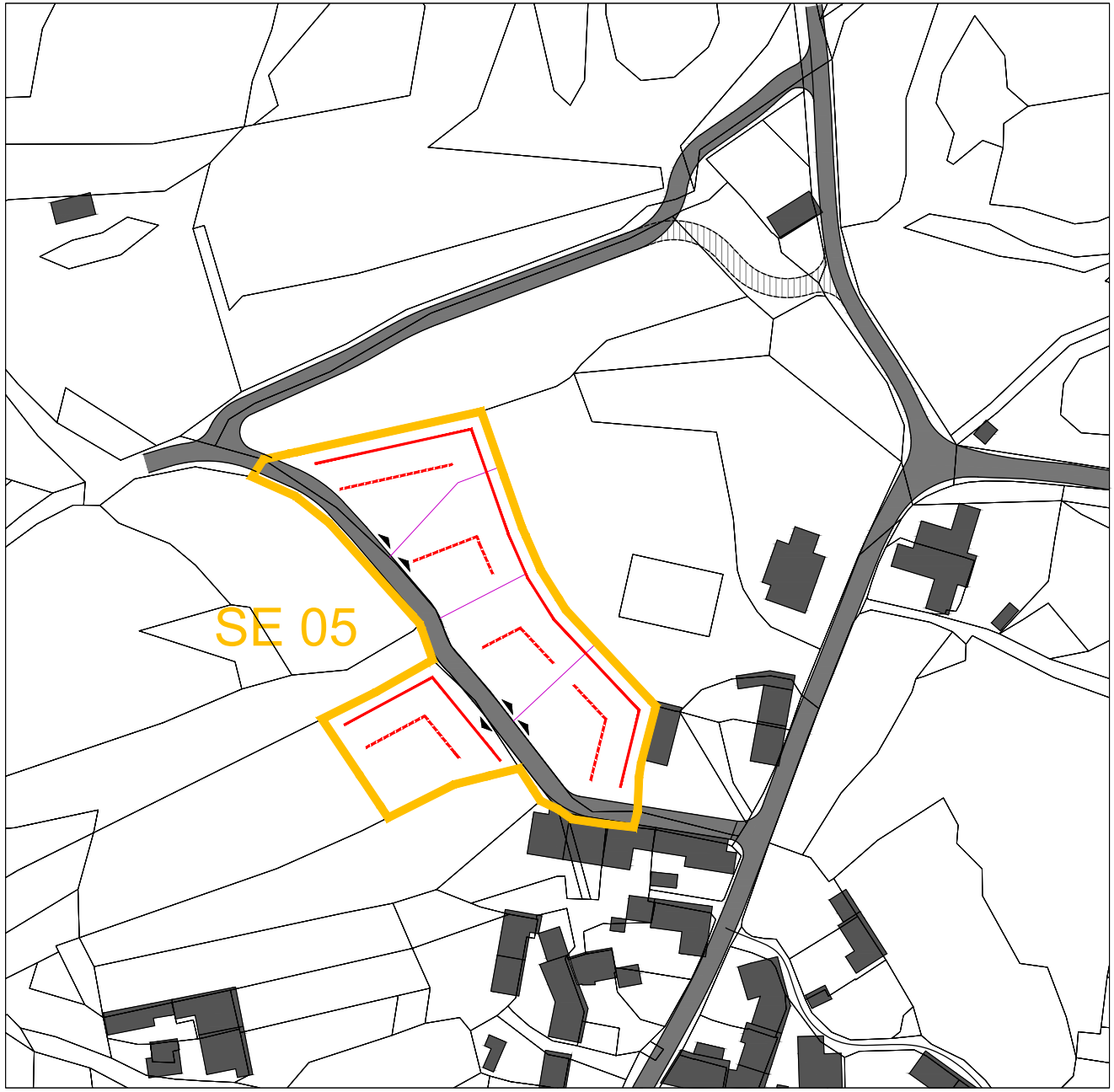

Legenda

Stanje

- Enota urejanja prostora
- Zemljiško katastrski prikaz
- Objekti obstoječi

Posebni prostorsko izvedbeni pogoji

- Gradbena linija
- Gradbena meja
- Predlog nove parcelacije
- Dovoz - Dostop

Usmeritve za urejanje prostora

- Cesta javna - vozišče
- Cesta zasebna - vozišče
- Cesta javna varianta - vozišče

0 m 50 m 90 m

Za določanje regulacijskih črt so bili uporabljeni topografski podatki, zato lahko, zaradi položajne nenatančnosti ali neskladnosti topografskih in katastrskih geodetskih podlag, prihaja do razlik med načrtovanim in dejanskim stanjem, ki onemogočajo izvedbo gradnje v skladu s tem aktom. V tem primeru je potrebna interpretacija natančnosti regulacijskih črt glede na uporabljene topografske podatke. Interpretacijo poda občinska služba, pristojna za urejanje prostora.

Naselje	Sela na Krasu
Enota urejanja	SE 05
Namenska raba	SK
Vsebina risbe	Regulacijska karta
Merilo	1 : 1000
List številka	1

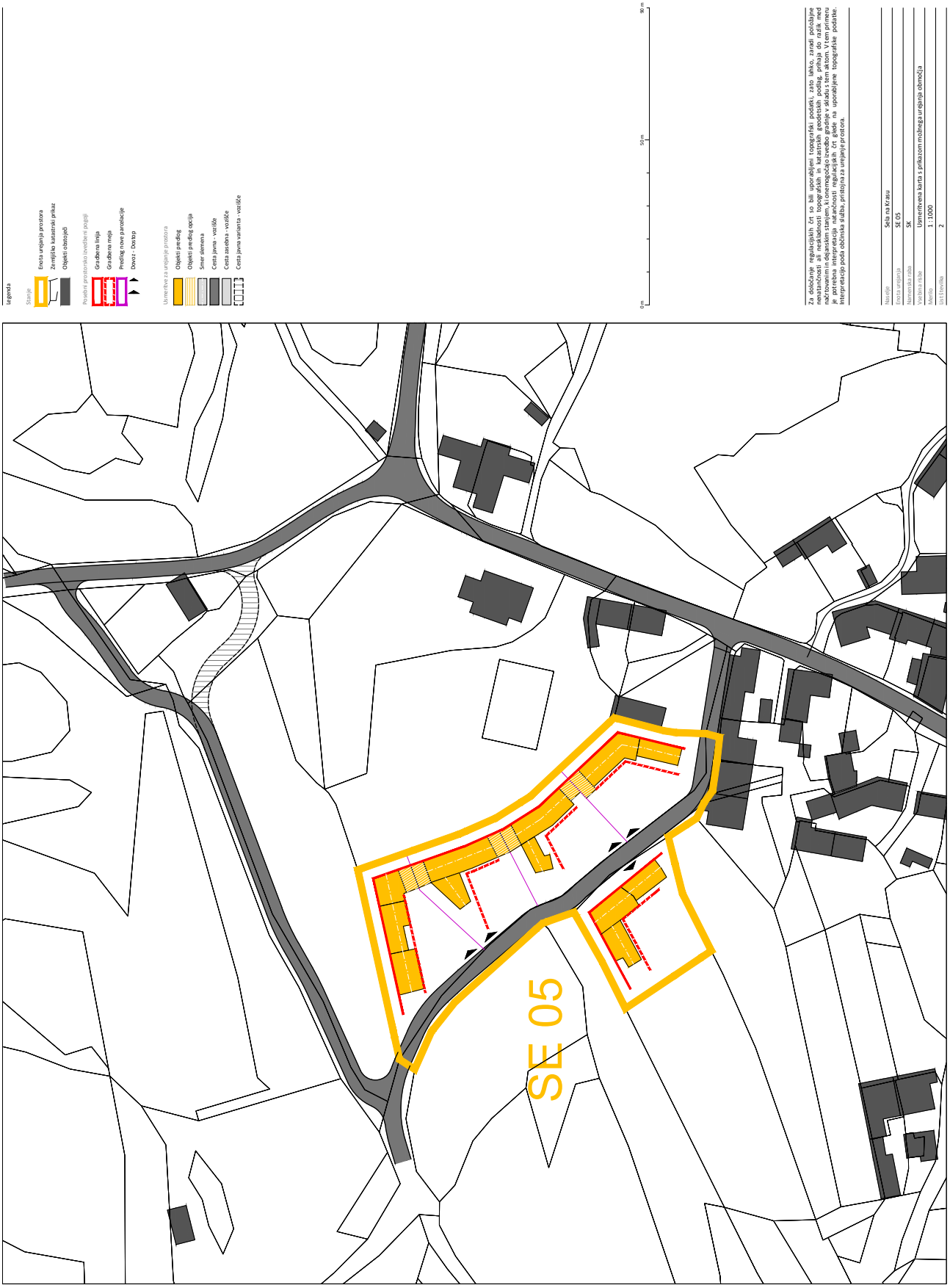
Legenda
Stanje
Enota urejanja prostora
Zemljiško katastrski prikaz
Objekti obstoječi
Posebni prostorsko izvedbeni pogoji
Gradbena linija
Gradbena meja
Predlog nove parcelacije
Dovoz - Dostop
Usmeritve za urejanje prostora
Objekti predlog
Objekti predlog opcija
Smer slemena
Cesta javna - vozišče
Cesta zasebna - vozišče
Cesta javna varianta - vozišče
0 m
50 m
90 m
Za določanje regulacijskih črt so bili uporabljeni topografski podatki, zato lahko, zaradi položajne nenatančnosti ali neskladnosti topografskih in katastrskih geodetskih podlag, prihaja do razlik med načrtovanim in dejanskim stanjem. Ki onemogočajo izvedbo gradnje v skladu s tem aktom. V tem primeru je potrebna interpretacija natančnosti regulacijskih črt glede na uporabljene topografske podatke. Interpretacijo poda občinska služba, pristojna za urejanje prostora.
Naselje
Sela na Krasu
Enota urejanja
SE 05
Namenska raba
SK
Vsebina risbe
Usmeritvena karta s prikazom možnega urejanja območja
Merilo
1 : 1000
List š tevilka
2
SE 05

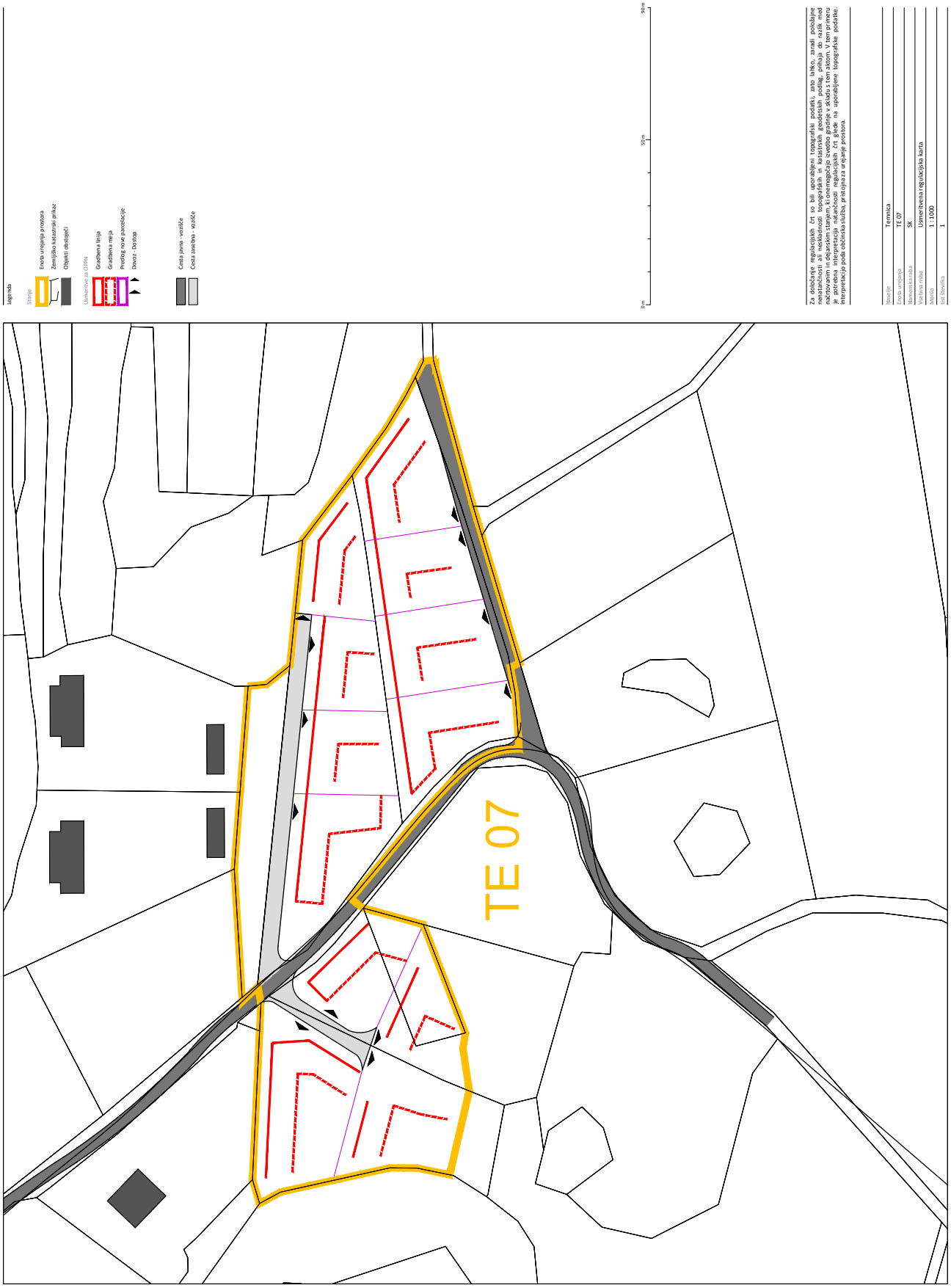
Legenda
Stanje
Enota urejanja prostora
Zemljiško katastrski prikaz
Objekti obstoječi
Usmeritve za OPPN
Gradbena linija
Gradbena meja
Predlog nove parcelacije
Dovoz - Dostop
Cesta javna - vozišče
Cesta zasebna - vozišče
0 m
50 m
90 m
Za določanje regulacijskih črt so bili uporabljeni topografski podatki, zato lahko, zaradi položajne nenatančnosti ali neskladnosti topografskih in katastrskih geodetskih podlag, prihaja do razlik med načrtovanimi in dejanskim stanjem, ki onemogočajo izvedbo gradnje v skladu s tem aktom. V tem primeru je potrebna interpretacija natančnosti regulacijskih črt glede na uporabljene topografske podatke. Interpretacijo poda občinska služba, pristojna za urejanje prostora.
Naselje
Temnica
Enota urejanja
TE 07
Namenska raba
SK
Vsebina risbe
Usmeritvena regulacijska karta
Merilo
1 : 1000
List številka
1
TE 07

Legenda
Stanje
Enota urejanja prostora
Zemljiško katastrski prikaz
Objekti obstoječi
Usmeritve za OPPN
Gradbena linija
Gradbena meja
Predlog nove parcelacije
Dovoz - Dostop
Osnovni kubus stavbe
Stavba - opcija
Smer slemena
Cesta javna - vozišče
Cesta zasebna - vozišče
0 m
50 m
90 m
Za določanje regulacijskih črt so bili uporabljeni topografski podatki, zato lahko, zaradi položajne nenatančnosti ali neskladnosti topografskih in katastrskih geodetskih podlag, prihaja do razlik med načrtovanim in dejanskim stanjem, ki onemogočajo izvedbo gradnje v skladu s tem aktom. V tem primeru je potrebna interpretacija natančnosti regulacijskih črt glede na uporabljene topografske podatke. Interpretacijo poda občinska služba, pristojna za urejanje prostora.
Naselje
Tennica
Enota urejanja
TE 07
Namenska raba
SK
Vrsta ureditve
Usmeritvena karta s prikazom možnega urejanja območja
Merilo
1 : 1000
List številka
2
TE 07

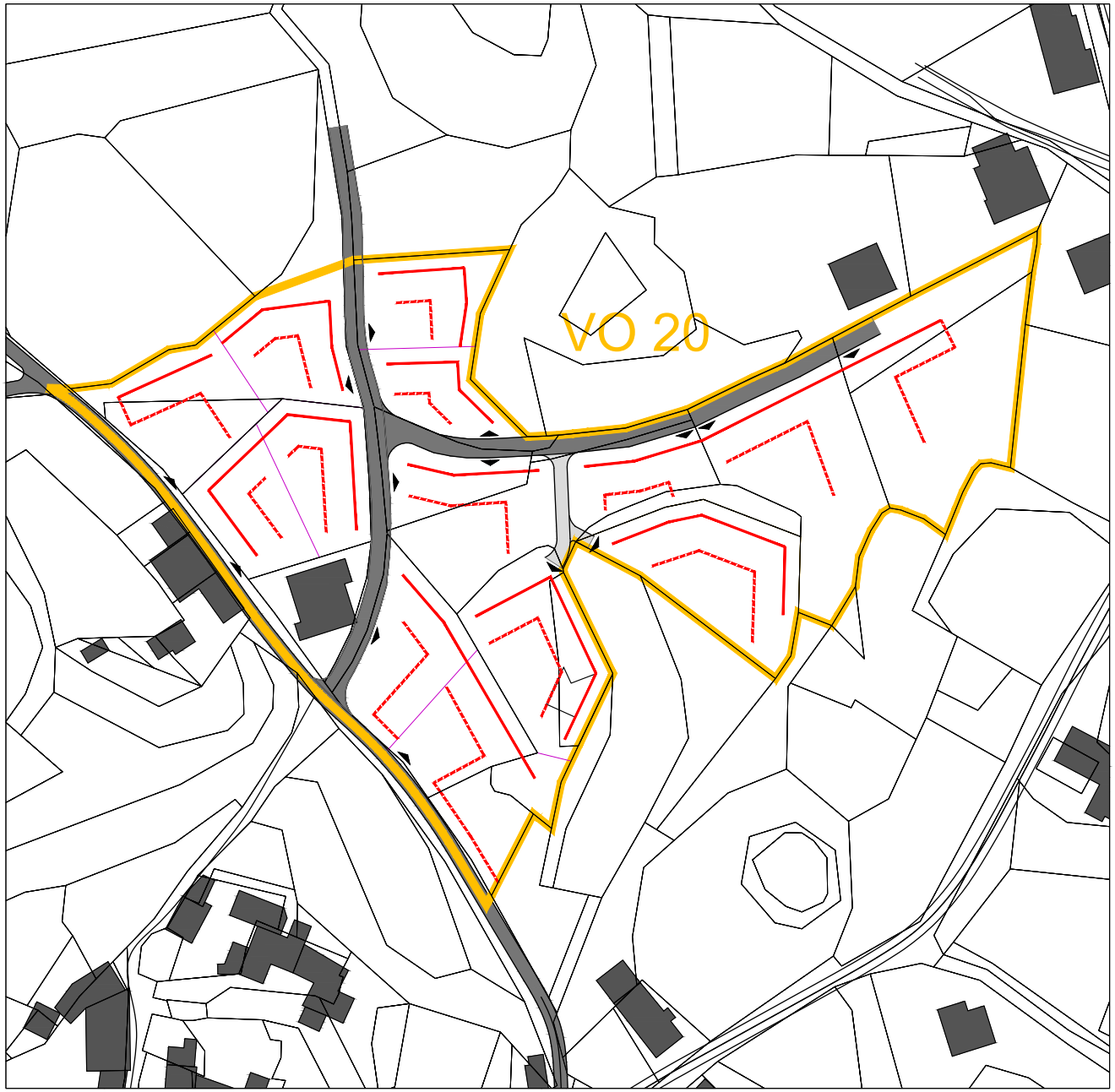

Legenda

Stanje

- Enota urejanja prostora
- Zemljiško katastrski prikaz
- Objekti obstoječi

Usmeritve za OPPN

- Gradbena linija
- Gradbena meja
- Predlog nove parcelacije
- Dovoz - Dostop

- Cesta javna - vozišče
- Cesta zasebna - vozišče

0 m 50 m 90 m

Za določanje regulacijskih črt so bili uporabljeni topografski podatki, zato lahko, zaradi položajne nenatančnosti ali neskladnosti topografskih in katastrskih geodetskih podlag, prihaja do razlik med načrtovanim in dejanskim stanjem, ki onemogočajo izvedbo gradnje v skladu s tem aktom. V tem primeru je potrebna interpretacija natančnosti regulacijskih črt glede na uporabljene topografske podatke. Interpretacijo poda občinska služba, pristojna za urejanje prostora.

Naselje	Vojščica
Enota urejanja	VO 20
Namenska raba	SK
Vsebina risbe	Usmeritvena regulacijska karta
Merilo	1 : 1000
List številka	1

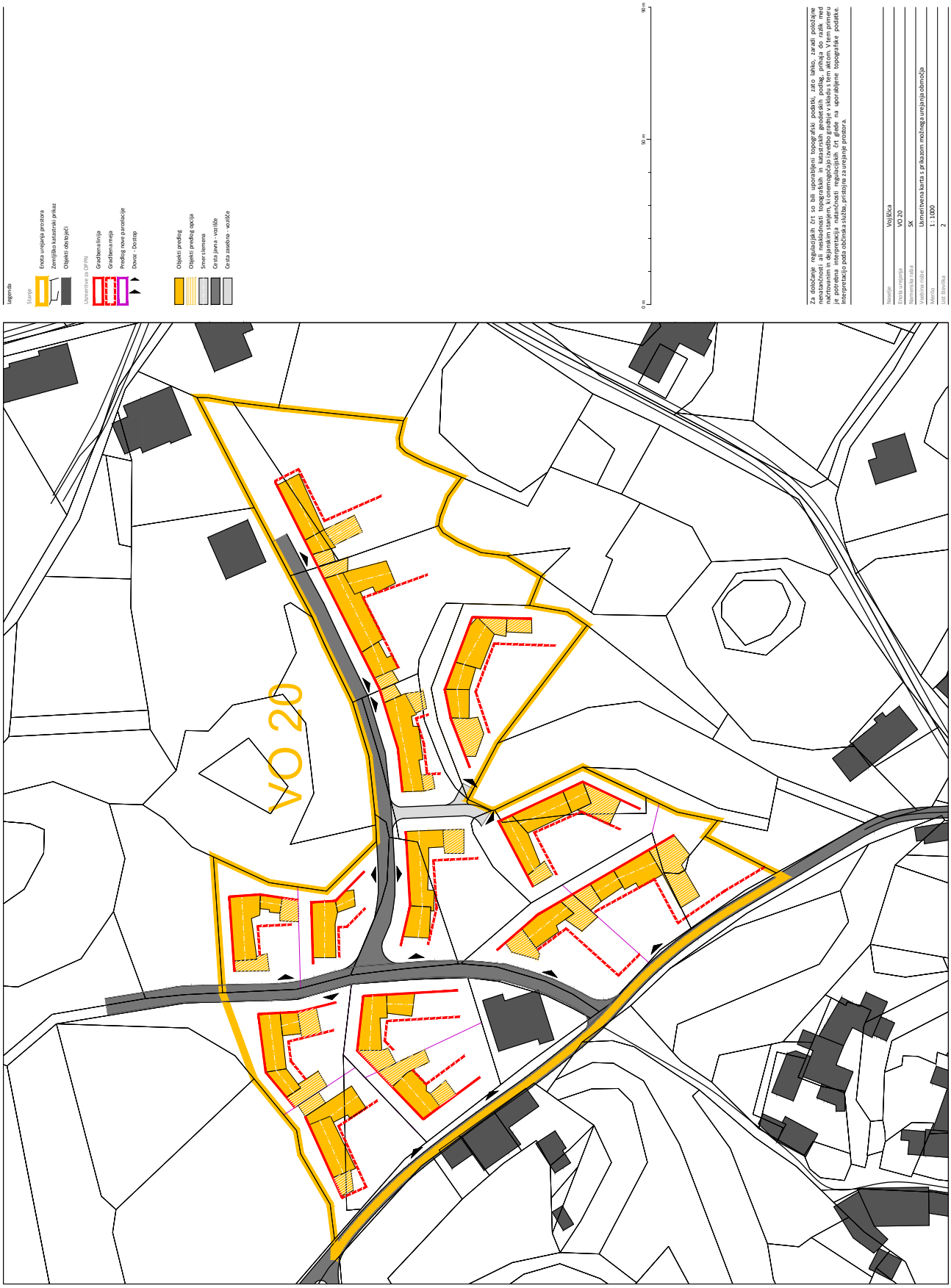
Legenda
Stanje
Enota urejanja prostora
Zemljiško katastrski prikaz
Objekti obstoječi
Usmeritve za OPPN
Gradbena linija
Gradbena meja
Predlog nove parcelacije
Dovoz - Dostop
Objekti predlog
Objekti predlog opcija
Smer slemena
Cesta javna - vozišče
Cesta zasebna - vozišče
0 m
50 m
90 m
Za dokončanje regulacijskih črt so bili uporabljeni topografski podatki, zato lahko, zaradi položajne nenatančnosti ali neskladnosti topografskih in katastrskih geodetskih podlag, prihaja do razlik med načrtovanim in dejanskim stanjem, ki onemogočajo izvedbo gradbenega ukrepa, ki ni sklad ne s tem aktom. Vrtem primeru je potrebna interpretacija natančnosti regulacijskih črt glede na uporabljene topografske podatke. Interpretacijo poda občinska služba, pristojna za urejanje prostora.
Naselje
Vojščica
Enota urejanja
VO 20
Namenska raba
SK
Vsebina risbe
Usmeritvena karta s prikazom možnega urejanja območja
Merilo
1 : 1000
List številka
2
VO 20

438. Sklep o pridobitvi statusa grajenega javnega dobra lokalnega pomena – javnega dobra v lasti Občine Miren - Kostanjevica za parcele št. 1773/1, 1774/3, 1774/8 in 1766/8 vse k. o. 2331 VOJŠČICA

Na podlagi prvega odstavka 245. člena Zakona o urejanju prostora (ZUreP-2; Uradni list RS, št. 61/17) in 17. člena Statuta Občine Miren - Kostanjevica (Uradni list RS, št. 2/16 – uradno prečiščeno besedilo in 62/16) je Občinski svet Občine Miren - Kostanjevica na 10. redni seji dne 13. 2. 2020 sprejel

S K L E P
o pridobitvi statusa grajenega javnega dobra lokalnega pomena – javnega dobra v lasti Občine Miren - Kostanjevica za parcele št. 1773/1, 1774/3, 1774/8 in 1766/8 vse k. o. 2331 VOJŠČICA

1. člen

Status grajenega javnega dobra lokalnega pomena – javnega dobra v lasti Občine Miren - Kostanjevica pridobijo naslednje nepremičnine:

– parc. št. 1773/1 k. o. 2331 VOJŠČICA, ki v naravi predstavlja javno pot, deloma kategorizirano v Odloku o kategorizaciji občinskih cest v Občini Miren - Kostanjevica (Uradni list RS, št. 75/15) kot javna pot JP 760541 Vojščica 58, deloma nekategorizirano

– parc. št. 1774/3 k. o. 2331 VOJŠČICA, ki v naravi predstavlja nekategorizirano javno pot

– parc. št. 1774/8 k. o. 2331 VOJŠČICA, ki v naravi predstavlja nekategorizirano javno pot

– parc. št. 1766/8 k. o. 2331 VOJŠČICA, ki v naravi predstavlja del lokalne ceste, kategorizirane v Odloku o kategorizaciji občinskih cest v Občini Miren - Kostanjevica (Uradni list RS, št. 75/15) kot lokalna cesta LC 260031 Sela na Krasu–Vojščica (križišče).

2. člen

Na podlagi tega sklepa občinska uprava izda ugotovitveno odločbo, s katero se ugotovi, da imajo navedene nepremičnine status grajenega javnega dobra lokalnega pomena. Po pravnomočnosti se odločba pošlje zemljiškoknjižnemu sodišču v izvršitev, kjer se pri zgoraj navedenih nepremičninah zaznamuje status grajenega javnega dobra lokalnega pomena v lasti Občine Miren - Kostanjevica.

3. člen

Ta sklep začne veljati naslednji dan po objavi v Uradnem listu Republike Slovenije.

Št. 4780-0004/2020-2
Miren, dne 13. februarja 2020

Župan
Občine Miren - Kostanjevica
Mauricij Humar

---

439. Sklep o pridobitvi statusa grajenega javnega dobra lokalnega pomena – javnega dobra v lasti Občine Miren - Kostanjevica za parcelo št. 603/1 k. o. 2318 BILJE

Na podlagi prvega odstavka 245. člena Zakona o urejanju prostora (ZUreP-2; Uradni list RS, št. 61/17) in 17. člena Statuta Občine Miren - Kostanjevica (Uradni list RS, št. 2/16 – uradno prečiščeno besedilo in 62/16) je Občinski svet Občine Miren - Kostanjevica na 10. redni seji dne 13. 2. 2020 sprejel

S K L E P
o pridobitvi statusa grajenega javnega dobra lokalnega pomena – javnega dobra v lasti Občine Miren - Kostanjevica za parcelo št. 603/1 k. o. 2318 BILJE

1. člen

Status grajenega javnega dobra lokalnega pomena – javnega dobra v lasti Občine Miren - Kostanjevica pridobi nepremičnina parc. št. 603/1 k. o. 2318 BILJE, ki v naravi predstavlja pretežno javno pot, kategorizirano v Odloku o kategorizaciji občinskih cest v Občini Miren - Kostanjevica (Uradni list RS, št. 75/15) kot javna pot JP 759031 Cerkev–Počivale–križišče, deloma pa nekategorizirano javno pot.

2. člen

Na podlagi tega sklepa občinska uprava izda ugotovitveno odločbo, s katero se ugotovi, da ima navedena nepremičnina status grajenega javnega dobra lokalnega pomena. Po pravnomočnosti se odločba pošlje zemljiškoknjižnemu sodišču v izvršitev, kjer se pri zgoraj navedeni nepremičnini zaznamuje status grajenega javnega dobra lokalnega pomena v lasti Občine Miren - Kostanjevica.

3. člen

Ta sklep začne veljati naslednji dan po objavi v Uradnem listu Republike Slovenije.

Št. 4780-0005/2020-2
Miren, dne 13. februarja 2020

Župan
Občine Miren - Kostanjevica
Mauricij Humar

OSILNICA

440. Odlok o proračunu Občine Osilnica za leto 2020

Na podlagi 29. člena Zakona o lokalni samoupravi (Uradni list RS, št. 94/07 – uradno prečiščeno besedilo, 76/08, 79/09, 51/10, 40/12 – ZUJF, 14/15 – ZUUJFO, 11/18 – ZSPDSLS-1 in 30/18), 29. člena Zakona o javnih financah (Uradni list RS, št. 11/11 – uradno prečiščeno besedilo, 14/13 – popr., 101/13, 55/15 – ZFisP, 96/15 – ZIPRS1617 in 13/18) in 15. člena Statuta Občine Osilnica (Uradni list RS, št. 3/08 in 5/08 – popr., 75/17 – spremembe in dopolnitve) je Občinski svet Občine Osilnica na 8. redni seji dne 21. 2. 2020 sprejel

O D L O K
o proračunu Občine Osilnica za leto 2020

I. SPLOŠNA DOLOČBA

1. člen

(vsebina odloka)

S tem odlokom se za Občino Osilnica za leto 2020 določajo proračun, postopki izvrševanja proračuna ter obseg zadolževanja in poroštev občine in javnega sektorja na ravni občine (v nadaljnjem besedilu: proračun).

II. VIŠINA SPLOŠNEGA DELA PRORAČUNA
IN STRUKTURA POSEBNEGA DELA PRORAČUNA

2. člen

(sestava proračuna in višina splošnega dela proračuna)

V splošnem delu proračuna so prikazani prejemki in izdatki po ekonomski klasifikaciji do ravni podkontov.

Splošni del proračuna se na ravni podskupin kontov določa v naslednjih zneskih:

A.	BILANCA PRIHODKOV IN ODHODKOV	v eurih
Skupina/Podskupina kontov/Konto/Podkonto		Proračun leta 2020
I.	SKUPAJ PRIHODKI (70+71+72+73+74+78)	750.030
	TEKOČI PRIHODKI (70 + 71)	517.552
70	DAVČNI PRIHODKI (700+703+704+706)	449.922
	700 Davki na dohodek in dobiček	404.272
	703 Davki na premoženje	35.850
	704 Domači davki na blago in storitve	9.700
	706 Drugi davki	100
71	NEDAVČNI PRIHODKI (710+711+712+713+714)	67.630
	710 Udeležba na dobičku in dohodki od premoženja	7.880
	711 Takse in pristojbine	600
	712 Globe in druge denarne kazni	0
	713 Prihodki od prodaje blaga in storitev	59.150
	714 Drugi nedavčni prihodki	0
72	KAPITALSKI PRIHODKI (720+721+722)	0
	720 Prihodki od prodaje osnovnih sredstev	0
	721 Prihodki od prodaje zalog	0
	722 Prihodki od prodaje zemljišč in neopredmetenih dolgoročnih sredstev	0
73	PREJETE DONACIJE (730+731)	1.000
	730 Prejete donacije iz domačih virov	1.000
	731 Prejete donacije iz tujine	0
74	TRANSFERNI PRIHODKI (740+741)	231.478
	740 Transferni prihodki iz drugih javnofinančnih institucij	231.478
	741 Prejeta sredstva iz državnega proračuna iz sredstev proračuna Evropske unije	0
78	PREJETA SREDSTVA IZ EVROPSKE UNIJE (787)	0
	787 Prejeta sredstva od drugih evropskih institucij	0
II.	SKUPAJ ODHODKI (40+41+42+43)	821.021
40	TEKOČI ODHODKI (400+401+402+403+409)	393.914
	400 Plače in drugi izdatki zaposlenim	83.500
	401 Prispevki delodajalcev za socialno varnost	11.652
	402 Izdatki za blago in storitve	286.862
	403 Plačila domačih obresti	900
	409 Rezerve	11.000
41	TEKOČI TRANSFERI (410+411+412+413+414)	197.429
	410 Subvencije	0
	411 Transferi posameznikom in gospodinjstvom	97.880
	412 Transferi neprofitnim organizacijam in ustanovam	7.596
	413 Drugi tekoči domači transferi	91.953
	414 Tekoči transferi v tujino	0
42	INVESTICIJSKI ODHODKI (420)	223.678
	420 Nakup in gradnja osnovnih sredstev	223.678
43	INVESTICIJSKI TRANSFERI (431+432)	6.000
	431 Investicijski transferi pravnim in fizičnim osebam, ki niso proračunski uporabniki	6.000
	432 Investicijski transferi proračunskim uporabnikom	0
III.	PRORAČUNSKI PRIMANJKLJAJ (I.–II.) (SKUPAJ PRIHODKI MINUS SKUPAJ ODHODKI)	–70.991
B.	RAČUN FINANČNIH TERJATEV IN NALOŽB	
IV.	PREJETA VRAČILA DANIH POSOJIL IN PRODAJA KAPITALSKIH DELEŽEV (750+751+752)	0
75	PREJETA VRAČILA DANIH POSOJIL	0
	750 Prejeta vračila danih posojil	0
	751 Prodaja kapitalskih deležev	0
	752 Kupnine iz naslova privatizacije	0
V.	DANA POSOJILA IN POVEČANJE KAPITALSKIH DELEŽEV (440+441+442+443)	0
44	DANA POSOJILA IN POVEČANJE KAPITALSKIH DELEŽEV	0
	440 Dana posojila	0
	441 Povečanje kapitalskih deležev in finančnih naložb	0
	442 Poraba sredstev kupnin iz naslova privatizacije	0
	443 Povečanje namenskega premoženja v javnih skladih in drugih pravnih osebah javnega prava, ki imajo premoženje v svoji lasti	0
VI.	PREJETA MINUS DANA POSOJILA IN SPREMEMBE KAPITALSKIH DELEŽEV (IV.–V.)	0
C.	RAČUN FINANCIRANJA	
VII.	ZADOLŽEVANJE (500)	0
50	ZADOLŽEVANJE	0
	500 Domače zadolževanje	0
VIII.	ODPLAČILA DOLGA (550)	20.265
55	ODPLAČILA DOLGA	20.265
	550 Odplačila domačega dolga	20.265
IX.	POVEČANJE (ZMANJŠANJE) SREDSTEV NA RAČUNIH (I.+IV.+VII.–II.–V.–VIII.)	–91.256
X.	NETO ZADOLŽEVANJE (VII.–VIII.)	–20.265
XI.	NETO FINANCIRANJE (VI.+VII.–VIII.–IX.)	70.991
XII.	STANJE SREDSTEV NA RAČUNIH DNE 31. 12. PRETEKLEGA LETA	209.484
	9009 Splošni sklad za drugo	118.228

Posebni del proračuna sestavljajo finančni načrti neposrednih uporabnikov, ki so razdeljeni na naslednje programske dele: področja proračunske porabe, glavne programe in podprograme, predpisane s programsko klasifikacijo izdatkov občinskih proračunov. Podprogram je razdeljen na proračunske postavke, te pa na podskupine kontov in konte ter podkonte, določene s predpisanim kontnim načrtom.

Posebni del proračuna do ravni proračunskih postavk – podkontov in načrt razvojnih programov sta prilogi k temu odloku in se objavita na spletni strani Občine Osilnica.

Načrt razvojnih programov predstavljajo projekti.

III. POSTOPKI IZVRŠEVANJA PRORAČUNA

3. člen

(izvrševanje proračuna)

V tekočem letu se izvršuje proračun tekočega leta.

Proračun se izvršuje skladno z določbami zakona, ki ureja javne finance in podzakonskimi predpisi, izdanimi na njegovi podlagi, in tega odloka.

Proračun se izvršuje na ravni proračunske postavke – podkonta.

Veljavni načrt razvojnih programov tekočega leta mora biti za tekoče leto usklajen z veljavnim proračunom.

4. člen

(prerazporejanje pravic porabe)

Osnova za prerazporejanje pravic porabe je zadnji sprejeti proračun, spremembe proračuna ali rebalans proračuna za leto izvrševanja.

O prerazporeditvah pravic porabe v posebnem delu proračuna (finančnem načrtu neposrednega uporabnika) med glavnimi programi v okviru področja proračunske porabe odloča župan.

Župan s poročilom o izvrševanju proračuna v mesecu septembru in konec leta z zaključnim računom proračuna poroča občinskemu svetu o veljavnem proračunu za leto 2020 in njegovi realizaciji.

5. člen

(največji dovoljeni obseg prevzetih obveznosti v breme proračunov prihodnjih let)

Neposredni uporabnik lahko v tekočem letu za projekte, ki so vključeni v veljavni načrt razvojnih programov, odda javno naročilo za celotno vrednost projekta, če so zanj načrtovane pravice porabe na proračunskih postavkah v sprejetem proračunu.

Skupni obseg prevzetih obveznosti neposrednega uporabnika, ki bodo zapadle v plačilo v prihodnjih letih za investicijske odhodke in investicijske transfere ne sme presegati 70 % pravic porabe v sprejetem finančnem načrtu neposrednega uporabnika, od tega:

v letu 2019 50 % navedenih pravic in

v ostalih prihodnjih letih 50 % navedenih pravic porabe.

Skupni obseg prevzetih obveznosti neposrednega uporabnika, ki bodo zapadle v plačilo v prihodnjih letih za blago in storitve in za tekoče transfere, ne sme presegati 25 % pravic porabe v sprejetem finančnem načrtu neposrednega uporabnika.

Omejitve iz prvega in drugega odstavka tega člena ne veljajo za prevzemanje obveznosti z najemnimi pogodbami, razen če na podlagi teh pogodb lastninska pravica preide oziroma lahko preide iz najemodajalca na najemnika, in prevzemanje obveznosti za pogodbe za dobavo elektrike, telefona, vode, komunalnih storitev in drugih storitev, potrebnih za operativno delovanje neposrednih uporabnikov ter prevzemanje obveznosti za pogodbe, ki se financirajo iz namenskih sredstev EU, namenskih sredstev finančnih mehanizmov iz sredstev drugih donatorjev.

Prevzete obveznosti iz drugega in tretjega odstavka tega člena se načrtujejo v finančnem načrtu neposrednega uporabnika in načrtu razvojnih programov.

6. člen

(spremljanje in spreminjanje načrta razvojnih programov)

Neposredni uporabnik vodi evidenco projektov iz veljavnega načrta razvojnih programov.

Spremembe veljavnega načrta razvojnih programov so uvrstitev projektov v načrt razvojnih programov in druge spremembe projektov.

Neposredni uporabnik mora v 30 dneh po uveljavitvi proračuna uskladiti načrt razvojnih programov z veljavnim proračunom. Neusklajenost med veljavnim proračunom in veljavnim načrtom razvojnih programov je dopustna le v delih, kjer se projekti financirajo z namenskimi prejemki.

Po preteku roka iz prejšnjega odstavka o spremembi vrednosti veljavnih projektov do 20 % izhodiščne vrednosti odloča župan lahko spreminja vrednost projektov v načrtu razvojnih programov. Občinski svet odloča o uvrstitvi projektov v veljavni načrt razvojnih programov in o spremembi vrednosti projektov nad 20 % izhodiščne vrednosti projektov.

Projekte, za katere se zaradi prenosa plačil v tekoče leto, zaključek financiranja prestavi iz predhodnega v tekoče leto, neposredni uporabnik uvrsti v načrt razvojnih programov v 30 dneh po uveljavitvi proračuna.

7. člen

(proračunski sklad)

Proračunski sklad je:

1. podračun proračunske rezerve, oblikovane po Zakonu o javnih financah.

Proračunska rezerva se v letu 2020 oblikuje v višini 1.000 eurov.

Na predlog za finance pristojnega organa občinske uprave odloča o uporabi sredstev proračunske rezerve za namene iz drugega odstavka 49. člena Zakona o javnih financah do višine 1.000 eurov župan in o tem s pisnimi poročili obvešča občinski svet.

IV. POSEBNOSTI UPRAVLJANJA IN PRODAJE STVARNEGA IN FINANČNEGA PREMOŽENJA

8. člen

(odpis dolgov)

Če so izpolnjeni pogoji iz tretjega odstavka 77. člena Zakona o javnih financah, lahko župan v letu 2020 odpiše dolgove, ki jih imajo dolžniki do občine, in sicer največ do skupne višine 400 eurov.

Obseg sredstev se v primerih, ko dolg do posameznega dolžnika neposrednega uporabnika ne presega stroška dveh eurov, v poslovnih knjigah razknjiži in se v kvoto iz prvega odstavka tega člena ne všteva.

V. OBSEG ZADOLŽEVANJA IN POROŠTEV OBČINE IN JAVNEGA SEKTORJA

9. člen

(obseg zadolževanja občine in izdanih poroštev občine)

Za kritje presežkov odhodkov nad prihodki v bilanci prihodkov in odhodkov, presežkov izdatkov nad prejemki v računu finančnih terjatev in naložb ter odplačila dolgov v računu financiranja se občina za proračun leta 2020 lahko zadolži do višine 40.000 eurov.

10. člen

(obseg zadolževanja občine za upravljanje z dolgom občinskega proračuna)

Za potrebe upravljanja občinskega dolga se občina lahko v letu 2020 zadolži do višine 40.000 eurov.

VI. PREHODNI IN KONČNI DOLOČBI

11. člen

(začasno financiranje v letu 2021)

V obdobju začasnega financiranja Občine Osilnica v letu 2021, če bo začasno financiranje potrebno, se uporablja ta odlok in sklep o določitvi začasnega financiranja.

12. člen

(uveljavitev odloka)

Ta odlok začne veljati naslednji dan po objavi v Uradnem listu Republike Slovenije, uporablja pa se od 1. januarja 2020 dalje.

Št. 4100-0008/2019/4
Osilnica, dne 21. februarja 2020

Županja
Občine Osilnica
Alenka Kovač

POSTOJNA

441. Odlok o spremembah in dopolnitvah Odloka o kategorizaciji občinskih cest v Občini Postojna

Na podlagi določb Zakona o cestah (Uradni list RS, št. 109/10, 48/12, 36/14 – odl. US, 46/15 in 10/18), 5. člena Odloka o občinskih cestah Občine Postojna (Uradni list RS, št. 128/03, 91/05 in 19/09) in 16. člena Statuta Občine Postojna (Uradni list RS, št. 30/07, 53/10 in 46/18) je Občinski svet Občine Postojna na 11. redni seji dne 26. 2. 2020 sprejel

O D L O K
o spremembah in dopolnitvah Odloka o kategorizaciji občinskih cest v Občini Postojna

1. člen

S tem odlokom se spremeni in dopolni Odlok o kategorizaciji občinskih cest v Občini Postojna (Uradni list RS, št. 64/14, 52/16, 11/19; v nadaljevanju: Odlok).

2. člen

V 4. členu se obstoječim lokalnim cestam spremeni podatek o dolžini odseka na prikazane vrednosti:

Zap. št.	Številka odseka	Dolžina odseka v občini [m]
7	321051	8.201
11	321111	3.069
24	321261	2.932

Skupna dolžina odsekov se spremeni iz 90.226 metrov na 90.221 metrov.

3. člen

V 6. členu se obstoječi mestni cesti spremeni podatek o dolžini odseka na prikazano vrednost:

Zap. št.	Številka odseka	Dolžina odseka v občini [m]
14	323241	241

Skupna dolžina odsekov se spremeni iz 10.421 metrov na 10.411 metrov.

4. člen

1. V 7. členu se dodajo naslednji zapisi:

Zap. št.	Številka odseka	Začetek odseka	Potek odseka	Konec odseka	Dolžina odseka v občini [m]	Namen uporabe	Preostala dolžina odseka v sosednji občini [m]
15,1	821072	409	RAUBARKOMANDA 21A	HŠ 21A	112	V	
25,1	821092	321050	PLANINA 333 – 236A	821080	91	V	
71,2	821408	821400	BELSKO 32A	HŠ 32A	138	V	
75,1	821423	321070	BUKOVJE 18	321070	57	V	
128,1	821763	821760	SAJEVČE 9	821770	149	V	
174,1	822053	409	MALI OTOK 2	HŠ 2	44	V	
178,1	822072	822070	POD JELOVICO – STARA VAS I	822090	215	V	
178,2	822073	822070	POSTOJNA – PARC. 820/1	822070	116	V	
178,3	822074	822060	POD JELOVICO – STARA VAS II	HŠ NH	124	V	
188,1	822116	822110	ZAGON – PARC. 929/12	HŠ NH	116	V	
217,1	822283	822280	KOČE 74E	HŠ 74E	104	V	
328,2	822726	6	REŠKA CESTA 10	HŠ 10	94	V	
328,3	822727	822720	REŠKA CESTA 6A	HŠ 6A	30	V	

2. V 7. členu se obstoječa zapisa zamenjata z naslednjima:

Zap. št.	Številka odseka	Začetek odseka	Potek odseka	Konec odseka	Dolžina odseka v občini [m]	Namen uporabe	Preostala dolžina odseka v sosednji občini [m]
244	822441	6	RAKITNIK 20D	HŠ 20D	530	V	
368	822816	322090	ULICA FRANCA AMBROŽIČA	POSTAJA	287	V	

3. V 7. členu se obstoječim javnim potem spremeni podatek o dolžini odseka na prikazane vrednosti:

Zap. št.	Številka odseka	Dolžina odseka v občini [m]
68	821404	96
70	821406	282
80	821442	751
89	821493	736
91	821503	2.451
102	821581	163
103	821582	27
104	821601	65
112	821662	62
116	821691	96
128	821762	569
131	821782	295
134	821811	225
135	821821	864
140	821842	47
160	821966	124
196	822173	480
200	822177	68
250	822491	2.944
267	822591	364
274	822621	677
318	822705	110
350	822786	65

4. V 7. členu se ukineta naslednja zapisa:

Zap. št.	Številka odseka	Začetek odseka	Potek odseka	Konec odseka	Dolžina odseka v občini [m]	Namen uporabe	Preostala dolžina odseka v sosednji občini [m]
46	821271	821280	STRMCA – OB VODNJAKU	821280	59	V	
93	821521	321150	LANDOL 34	HŠ 34	66	V	

5. Skupna dolžina odsekov se spremeni iz 93.850 metrov na 95.499 metrov.

5. člen

K predmetnemu odloku je bilo pridobljeno mnenje Direkcije RS za infrastrukturo št. 37162-3/2020 z dne 24. 2. 2020.

6. člen

Ta Odlok začne veljati naslednji dan po objavi v Uradnem listu Republike Slovenije.

Št. 371-22/2019
Postojna, dne 26. februarja 2020

Župan
Občine Postojna
Igor Marentič

---

442. Pravilnik o spremembah in dopolnitvah Pravilnika o ohranjanju in spodbujanju razvoja kmetijstva in podeželja v Občini Postojna za programsko obdobje 2015–2020

Na podlagi 24. člena Zakona o kmetijstvu (Uradni list RS, št. 45/08, 57/12, 90/12 – ZdZPVHVVR, 26/14, 32/15, 27/17 in 22/18), 21. in 29. člena Zakona o lokalni samoupravi (Uradni list RS, št. 94/07 – uradno prečiščeno besedilo, 76/08, 79/09, 51/10, 40/12 – ZUJF, 14/15 – ZUUJFO, 11/18 – ZSPDSLS-1 in 30/18) in 16. člena Statuta Občine Postojna (Uradni list RS, št. 30/07, 53/10 in 46/18) je Občinski svet Občine Postojna na 11. redni seji dne 26. 2. 2020 sprejel

PRAVILNIK

o spremembah in dopolnitvah Pravilnika o ohranjanju in spodbujanju razvoja kmetijstva in podeželja v Občini Postojna za programsko obdobje 2015–2020

1. člen

V Pravilniku o ohranjanju in spodbujanju razvoja kmetijstva in podeželja v Občini Postojna za programsko obdobje 2015–2020 (Uradni list RS, št. 45/15; v nadaljevanju: pravilnik) se za drugo alinejo drugega odstavka 1. člena doda nova alineja, ki glasi:

»– pomoči de minimis v skladu z Uredbo Komisije (EU) št. 1408/2013 z dne 18. decembra 2013 o uporabi členov 107 in 108 Pogodbe o delovanju Evropske unije pri pomoči de minimis v kmetijskem sektorju (UL L št. 352 z dne 24. 12. 2013, str. 9), zadnjič spremenjeno z Uredbo Komisije (EU) št. 2019/316 z dne 21. februarja 2019 o spremembi Uredbe (EU) št. 1408/2013 o uporabi členov 107 in 108 Pogodbe o delovanju Evropske unije pri pomoči de minimis v kmetijskem sektorju (UL L št. 51 I z dne 22. 2. 2019, str. 1), (v nadaljnjem besedilu: Uredba Komisije (EU) št. 1408/2013), ter«.

Tretja alineja postane četrta.

2. člen

V 5. členu pravilnika se v tabeli za tretjo vrstico doda nova vrstica z naslednjim besedilom:

Pomoč de minimis na podlagi Uredbe Komisije (EU) št. 1408/2013	UKREP 6A: Subvencije komunalnega prispevka za gradnjo objektov, namenjenih primarni kmetijski proizvodnji

Četrta vrstica postane peta.

3. člen

V 6. členu pravilnika se za drugo alinejo doda nova alineja:

»– fizične in pravne osebe, dejavne v primarni kmetijski proizvodnji in vpisane v register kmetijskih gospodarstev za pomoč v skladu z Uredbo Komisije (EU) št. 1408/2013, ki imajo sedež v občini in kmetijska zemljišča na območju občine;«.

Tretja alineja postane četrta in četrta alineja peta.

4. člen

Za 23. členom se doda novo poglavje: III.a UKREPI DE MINIMIS V SKLADU Z UREDBO KOMISIJE (EU) ŠT. 1408/2013 in dodajo novi 23.a, 23.b, 23.c in 23.č člen, ki glasijo:

III.a UKREPI DE MINIMIS V SKLADU
Z UREDBO KOMISIJE (EU) Št. 1408/2013

23.a člen

(splošne določbe de minimis – Uredba Komisije (EU) št. 1408/2013)

(1) Do pomoči po Uredbi Komisije (EU) št. 1408/2013 so upravičena le podjetja, ki so dejavna v primarni kmetijski proizvodnji, razen za:

– pomoč, katere znesek je določen na podlagi cene ali količine proizvodov, danih na trg,

– pomoč za dejavnosti, povezane z izvozom v tretje države ali države članice, in sicer pomoč, neposredno povezano z izvoženimi količinami, vzpostavitvijo in delovanjem distribucijske mreže ali drugimi tekočimi izdatki, povezanimi z izvozno dejavnostjo,

– pomoč, ki se dodeli pod pogojem, da se domačim proizvodom pri uporabi daje prednost pred uvoženimi.

(2) Če je podjetje dejavno v primarni kmetijski proizvodnji in tudi v enem ali več sektorjih oziroma ima druge dejavnosti, ki spadajo na področje uporabe Uredbe Komisije (EU) št. 1407/2013, se navedena uredba uporablja za pomoč, dodeljeno v zvezi s slednjimi sektorji ali dejavnostmi, če je na ustrezen način, na primer z ločitvijo dejavnosti ali stroškov, zagotovljeno, da primarna kmetijska proizvodnja ne prejema pomoči de minimis, dodeljene v skladu z navedeno uredbo.

(3) Če je podjetje dejavno v primarni kmetijski proizvodnji ter v sektorju ribištva in akvakulture, se določbe Uredbe Komisije (EU) št. 717/2014 z dne 27. junija 2014 o uporabi členov 107 in 108 Pogodbe o delovanju Evropske unije pri pomoči de minimis v sektorju ribištva in akvakulture (UL L št. 190, z dne 28. 6. 2014, str. 45–54; v nadaljnjem besedilu Uredba Komisije (EU) št. 717/2014) uporabljajo za pomoč, dodeljeno v zvezi s slednjim sektorjem, če je na ustrezen način, na primer z ločitvijo dejavnosti ali stroškov, zagotovljeno, da primarna kmetijska proizvodnja ne prejema pomoči de minimis, dodeljene v skladu z navedeno uredbo.

(4) Skupni znesek vseh pomoči de minimis v kmetijstvu, ki se odobri in izplača enotnemu podjetju, ne sme presegati zgornjih mej iz 3. člena Uredbe Komisije (EU) št. 1408/2013.

23.b člen

(kumulacija de minimis pomoči)

(1) Poleg pomoči de minimis po Uredbi Komisije (EU) št. 1408/2013 se v zvezi z istimi upravičenimi stroški istemu upravičencu oziroma enotnemu podjetju ne sme dodeliti še državna pomoč, če bi tako seštevanje povzročilo intenzivnost pomoči, ki bi presegala intenzivnost, določeno za posebne okoliščine vsakega primera v predpisih Evropske unije.

(2) Če je podjetje, razen v primarni kmetijski proizvodnji, dejavno v enem ali več sektorjih ali opravlja dejavnosti, ki spadajo na področje uporabe Uredbe Komisije (EU) št. 1407/2013, se pomoč de minimis, dodeljena za dejavnosti v sektorju primarne kmetijske proizvodnje v skladu z Uredbo Komisije (EU) št. 1408/2013 lahko kumulira s pomočjo de minimis, dodeljeno sektorjem ali dejavnostim v gospodarstvu do zgornje meje, določene v Uredbi Komisije (EU) št. 1407/2013, če je z ločitvijo dejavnosti ali stroškov zagotovljeno, da primarna kmetijska proizvodnja ne prejema pomoči de minimis, dodeljene v skladu z Uredbo Komisije (EU) št. 1407/2013.

(3) Če je podjetje, razen v primarni kmetijski proizvodnji, dejavno v sektorju ribištva in akvakulture, se pomoč de minimis, dodeljena za dejavnosti v sektorju primarne kmetijske proizvodnje v skladu z Uredbo Komisije (EU) št. 1408/2013 lahko kumulira s pomočjo de minimis, dodeljeno sektorju ribištva in akvakulture do zgornje meje, določene v Uredbi Komisije (EU) št. 717/2014, če je z ločitvijo dejavnosti ali stroškov zagotovljeno, da primarna kmetijska proizvodnja ne prejema pomoči de minimis, dodeljene v skladu z Uredbo Komisije (EU) št. 717/2014.

23.c člen

UKREP 6A: Subvencije komunalnega prispevka za gradnjo objektov, namenjenih primarni kmetijski proizvodnji

Namen ukrepa je sofinanciranje naložb, ki se nanašajo na primarno kmetijsko proizvodnjo.

Cilj pomoči je ustvarjanje pogojev za izvajanje in ohranjanje primarne kmetijske proizvodnje na območju Občine Postojna.

Upravičeni stroški:

– stroški odmerjenega in plačanega komunalnega prispevka za gradnjo objektov, namenjenih primarni kmetijski proizvodnji.

Pogoji za pridobitev sredstev:

– dovoljenje za opravljanje dejavnosti na kmetijskem gospodarstvu,

– gre za osnovno dejavnost subjekta, ki pridobiva pomoč,

– dokazilo o registraciji dejavnosti, kolikor upravičenec pomoči še nima dovoljenja za opravljanje dejavnosti,

– dejavnost se mora izvajati na kmetiji še vsaj 5 let po zaključeni naložbi,

– prejemnik pomoči 10 let po zaključeni investiciji ne sme spremeniti namembnosti objekta, ki je predmet pomoči po tem pravilniku, sicer je dolžan prejeto subvencijo vrniti skupaj z zakonitimi zamudnimi obrestmi,

– predložitev dokumentacije za pridobitev dovoljenja za izvedbo investicije, iz katere izhaja, da gre za gradnjo naslednjih vrst objektov: Tip objekta (CC – SI) 1271 Nestanovanjske kmetijske stavbe,

– drugi pogoji, opredeljeni z javnim razpisom.

Intenzivnost pomoči:

– do največ 50 % upravičenih stroškov.

Ne glede na določilo iz prejšnjega odstavka se pomoč ustrezno zniža, če bi z odobreno pomočjo presegli skupni znesek dovoljene pomoči de minimis iz četrtega odstavka 23.a člena tega pravilnika.

23.č člen

(obveznosti prejemnika pomoči in občine)

(1) Prejemnik podpore mora imeti za nakazilo dodeljenih sredstev odprt transakcijski račun v Republiki Sloveniji.

(2) Prejemnik mora vlogi priložiti:

– pisno izjavo o vseh drugih pomočeh de minimis, ki jih je upravičenec oziroma enotno podjetje prejelo na podlagi te ali drugih uredb de minimis v predhodnih dveh in v tekočem proračunskem letu;

– pisno izjavo o drugih že prejetih (ali zaprošenih) pomočeh za iste upravičene stroške in zagotovilo, da z dodeljenim zneskom pomoči de minimis, ne bo presežena zgornja meja pomoči de minimis ter intenzivnost pomoči po drugih predpisih;

– seznam podjetij, s katerimi je lastniško povezan, tako da se preveri skupen znesek že prejetih pomoči de minimis za vsa, z njim povezana podjetja;

– pisno izjavo o ločitvi dejavnosti oziroma stroškov v zvezi z določbami drugega in tretjega odstavka 23.a člena tega pravilnika.

(3) Občina bo s sklepom/odločbo pisno obvestila prejemnika:

– da je pomoč dodeljena po pravilu de minimis v skladu z Uredbo Komisije (EU) št. 1408/2013, pri čemer bo navedla poln naziv uredbe, njeno zadnjo spremembo in sklica na objavo v uradnem glasilu;

– o odobrenem znesku pomoči de minimis.

5. člen

Ta pravilnik začne veljati naslednji dan po objavi v Uradnem listu Republike Slovenije.

Št. 007-3/2015
Postojna, dne 26. februarja 2020

Župan
Občine Postojna
Igor Marentič

REČICA OB SAVINJI

443. Sklep o ukinitvi statusa javnega dobra zemljiščem s parcelnimi številkami – 753/2, 757/2, 745/2, k.o. Zgornje Pobrežje (934)

Na podlagi 247. člena Zakona o urejanju prostora – ZUreP-2 (Uradni list RS, št. 61/17) in 16. člena Statuta Občine Rečica ob Savinji (Uradni list RS, št. 36/16) je Občinski svet Občine Rečica ob Savinji na 7. seji dne 14. 11. 2019 sprejel

S K L E P
o ukinitvi statusa javnega dobra zemljiščem s parcelnimi številkami – 753/2, 757/2, 745/2, k.o. Zgornje Pobrežje (934)

I.

Občina Rečica ob Savinji ukine status javnega dobra zemljišču v k.o. Zgornje Pobrežje (934):
– parcelna številka 753/2, v izmeri 360 m²,
– parcelna številka 757/2, v izmeri 178 m² in
– parcelna številka 745/2, v izmeri 1090 m².

II.

Na zemljiščih iz I. člena tega sklepa se vknjiži lastninska pravica v korist Občine Rečica ob Savinji.

III.

Sklep začne veljati naslednji dan po objavi v Uradnem listu Republike Slovenije.

Št. 007-0001/2020-3
Rečica ob Savinji, dne 27. februarja 2020

Županja
Občine Rečica ob Savinji
Ana Rebernik

---

444. Sklep o ukinitvi statusa javnega dobra zemljišču s parcelno številko 1083/5, k.o. Rečica ob Savinji (921)

Na podlagi 247. člena Zakona o urejanju prostora – ZUreP-2 (Uradni list RS, št. 61/17) in 16. člena Statuta Občine Rečica ob Savinji (Uradni list RS, št. 36/16) je Občinski svet Občine Rečica ob Savinji na 6. seji dne 26. 9. 2019 sprejel

S K L E P
o ukinitvi statusa javnega dobra zemljišču s parcelno številko 1083/5, k.o. Rečica ob Savinji (921)

I.

Občina Rečica ob Savinji ukine status javnega dobra zemljišču v k.o. Rečica ob Savinji (921):
– parcelna številka 1083/5, v izmeri 26 m².

II.

Na zemljišču iz I. člena tega sklepa se vknjiži lastninska pravica v korist Občine Rečica ob Savinji.

III.

Sklep začne veljati naslednji dan po objavi v Uradnem listu Republike Slovenije.

Št. 007-0001/2020-4
Rečica ob Savinji, dne 27. februarja 2020

Županja
Občine Rečica ob Savinji
Ana Rebernik

ROGAŠKA SLATINA

445. Sklep o ukinitvi statusa javnega dobra

Na podlagi 16. člena Statuta Občine Rogaška Slatina (Uradni list RS, št. 67/17) je Občinski svet Občine Rogaška Slatina na 9. redni seji dne 25. 10. 2019 sprejel

S K L E P

1. Na nepremičnini, parc. št. 1235/2 k.o. 1165 Drevenik (ID 6853351), se ukine status javnega dobra.
2. Na nepremičnini iz prve alineje tega sklepa pridobi lastninsko pravico Občina Rogaška Slatina, Izletniška ulica 2, 3250 Rogaška Slatina.
3. Ta sklep začne veljati petnajsti dan po objavi v Uradnem listu Republike Slovenije.

Št. 0320-0008/2019-03
Rogaška Slatina, dne 25. oktobra 2019

Župan
Občine Rogaška Slatina
mag. Branko Kidrič

SLOVENJ GRADEC

446. Javno naznanilo o javni razgrnitvi in javni obravnavi dopolnjenega osnutka sprememb in dopolnitev občinskega prostorskega načrta (SDOPN1 MOSG)

Na podlagi 50. in 60. člena Zakona o prostorskem načrtovanju (ZPNačrt; Uradni list RS, št. 33/07, 70/08 – ZVO-1B, 108/09, 80/10 – ZUPUDPP, 43/11 – ZKZ-C, 57/12, 57/12 – ZUPUDPP-A, 109/12, 76/14 – odl. US, 14/15 – ZUUJFO in 61/17 – ZUreP-2) in 29. člena Zakona o lokalni samoupravi (Uradni list RS, št. 94/07, 27/08 – uradno prečiščeno besedilo) ter na osnovi 16. člena statuta Mestne občine Slovenj Gradec (Uradni list RS, št. 87/15 – uradno prečiščeno besedilo – Statut MOSG-UPB-2) je župan Mestne občine Slovenj Gradec sprejel

J A V N O N A Z N A N I L O
o javni razgrnitvi in javni obravnavi dopolnjenega osnutka sprememb in dopolnitev občinskega prostorskega načrta (SDOPN1 MOSG)

1. člen

Mestna občina Slovenj Gradec obvešča javnost, da bo javno razgrnjen dopolnjeni osnutek sprememb in dopolnitev občinskega prostorskega načrta Mestne občine Slovenj Gra-

dec (v nadaljevanju: SDOPN1 MOSG), ki ga je pod projektom št. 18056, v marcu 2020 izdelalo podjetje ZUM urbanizem, planiranje, projektiranje d. o. o., Grajska ulica 7, Maribor.

2. člen

S predmetnimi spremembami in dopolnitvami občinskega prostorskega načrta se spreminja tekstualni del odloka, osnovna in podrobnejša namenska raba prostora pa se ne spreminjata.

3. člen

Gradivo iz prejšnje točke bo od ponedeljka 23. marca 2020 do vključno četrtka 23. aprila 2020 javno razgrnjeno v avli Mestne občine Slovenj Gradec, Šolska ulica 5, 2380 Slovenj Gradec. Ogled dopolnjenega osnutka SDOPN1 MOSG je možen v ponedeljek, torek in četrtek od 8:00 do 15:00 ure, v sredo od 8:00 do 17:00 ure in v petek od 8:00 do 13:00 ure.

V času trajanja javne razgrnitve bo gradivo objavljeno v digitalni obliki na spletni strani Mestne občine Slovenj Gradec (www.slovenjgradec.si).

4. člen

V času javne razgrnitve bo organizirana javna obravnava, in sicer:

– v sredo, 8. aprila 2020, s pričetkom ob 18. uri v dvorani Mladinskega kulturnega centra Slovenj Gradec, Ozare 18, 2380 Slovenj Gradec.

Na javni obravnavi bosta pripravljavec in izdelovalec o vsebini SDOPN1 MOSG podala podrobnejše obrazložitve in pojasnila.

V času javne razgrnitve lahko vsi zainteresirani (vse fizične in pravne osebe, organizacije in skupnosti) podajo pisne pripombe in predloge k razgrnjenemu dopolnjenemu osnutku SDOPN1 MOSG na naslov: Mestna občina Slovenj Gradec, Šolska 5, 2380 Slovenj Gradec ali na elektronski naslov info@slovenjgradec.si. Pripombe in predloge bo možno vpisati tudi v knjigo pripomb, ki bo na mestu javne razgrnitve, oziroma jih podati ustno na zapisnik ali pisno na obrazcu, ki je objavljen na spletni strani občine (www.slovenjgradec.si).

Rok za podajo pripomb poteče zadnji dan javne razgrnitve. Šteje se, da je pri dajanju pripomb in predlogov z navedbo imena in priimka ali drugih osebnih podatkov dan pristanek za objavo teh podatkov v javno objavljenih stališčih. Osebe, ki ne želijo, da se v stališču objavijo njihova imena in priimki ali drugi osebni podatki, morajo to posebej navesti.

5. člen

Javno naznanilo o javni razgrnitvi in javni obravnavi se objavi v Uradnem listu Republike Slovenije, občinskem glasilu SGlasnik ter na spletni strani Mestne občine Slovenj Gradec (www.slovenjgradec.si).

Št. 350-0008/2018
Slovenj Gradec, dne 17. februarja 2020

Župan
Mestne občine Slovenj Gradec
Tilen Klugler

ŠMARJEŠKE TOPLICE

447. Sklep o določitvi vrednosti točke za obračun občinskih taks v Občini Šmarješke Toplice za leto 2020

Na podlagi 5. člena Odloka o občinskih taksah v Občini Šmarješke Toplice (Uradni list RS, št. 9/10) in Statuta Občine Šmarješke Toplice (Uradni list RS, št. 17/18), župan Občine Šmarješke Toplice izdaja

S K L E P

o določitvi vrednosti točke za obračun občinskih taks v Občini Šmarješke Toplice za leto 2020

I.

Vrednost točke za obračun občinskih taks za leto 2020 znaša 0,0509 EUR.

II.

Ta sklep začne veljati z dnem podpisa in se objavi v Uradnem listu Republike Slovenije.

Št. 007-0001/2020-1
Šmarjeta, dne 24. februarja 2020

Župan
Občine Šmarješke Toplice
Marjan Hribar

VIPAVA

448. Odlok o spremembi Odloka o pogodbenem zagotavljanju prihrankov energije na področju javne razsvetljave v Občini Vipava

Na podlagi 3., 7. in 32. člena Zakona o gospodarskih javnih službah (Uradni list RS, št. 32/93 s spremembami), 21. in 29. člena Zakona o lokalni samoupravi (Uradni list RS, št. 94/07 s spremembami), 3. člena Odloka o gospodarskih javnih službah v Občini Vipava (Uradno glasilo, št. 13/95) ter 3., 7. in 16. člena Statuta Občine Vipava (Uradni list RS, št. 42/11 s spremembami) je Občinski svet Občine Vipava na 13. seji dne 20. 2. 2020 sprejel

O D L O K

o spremembi Odloka o pogodbenem zagotavljanju prihrankov energije na področju javne razsvetljave v Občini Vipava

1. člen

V odloku se doda nov 32.a člen, ki se glasi:

»32.a člen

(prenehanje koncesijskega razmerja)

Koncesijsko razmerje preneha:
– s prenehanjem koncesijske pogodbe,
– z odvzemom koncesije,
– z odkupom koncesije,
– zaradi stečaja koncesionarja,
– zaradi prenehanja koncesionarja,
– s prevzemom koncesionirane gospodarske javne službe v režijo
– v drugih primerih, določenih z zakonom.«

2. člen

V odloku se doda nov 32.b člen, ki se glasi:

»32.b člen

(odvzem koncesije)

Koncesijsko razmerje preneha, če koncedent v skladu s koncesijskim aktom koncesionarju koncesijo odvzame.

Koncedent lahko odvzame koncesijo koncesionarju:

– če ne začne z opravljanjem koncesionirane gospodarske javne službe v za to, s koncesijsko pogodbo določenem roku,

– če je v javnem interesu, da se dejavnosti prenehajo izvajati kot gospodarska javna služba ali kot koncesionirana gospodarska javna služba.

Koncedent mora koncesionarju o odvzemu koncesije izdati upravno odločbo. Koncesijsko razmerje preneha z dnem dokončnosti odločbe o odvzemu koncesije.

V primeru odvzema koncesije je koncesionar dolžan prenesti v last koncedenta vzpostavljeno infrastrukturo javne razsvetljave, ki jo je koncesionar vzpostavil ali drugače pridobil za namen izvajanja javne službe, koncedent pa je koncesionarju dolžan plačati vrednost te investicije.

Vrednost investicije iz prejšnjega odstavka člena se ugotovi na podlagi dejanskega vložka koncesionarja v predmet koncesije, ki ga slednji izkaže s predložitvijo verodostojnih dokazil, iz katerih je mogoče nesporno ugotoviti višino vložka koncesionarja v predmet koncesije.

3. člen

V odloku se doda nov 32.c člen, ki se glasi:

»32.c člen

(odkup koncesije)

Koncedent ima pravico do takojšnjega odkupa koncesije pred iztekom koncesijske pogodbe, če enostransko ugotovi, da bi bilo gospodarsko javno službo mogoče bolj učinkovito opravljati na drug način.

Z odkupom koncesije preneha koncesijsko razmerje tako, da koncesionar preneha opravljati javno službo, ki je predmet koncesije, koncedent pa prevzame objekte in naprave, ki jih je koncesionar zgradil ali drugače pridobil za namen izvajanja koncesionirane gospodarske javne službe.

Odločitev o odkupu mora sprejeti občinski svet, ki mora hkrati tudi razveljaviti koncesijski akt in sprejeti nov(e) predpis(e) o načinu izvajanja javne službe. Odkup koncesije se izvede na podlagi upravne odločbe in uveljavi v razumnem roku, ki pa ne sme trajati več kot tri mesece.

Vrednost investicije se ugotovi na podlagi dejanskega vložka koncesionarja v predmet koncesije, ki ga slednji izkaže s predložitvijo verodostojnih dokazil, iz katerih je mogoče nesporno ugotoviti višino vložka koncesionarja v predmet koncesije.

Odkup koncesije je lahko tudi prisilen. Za prisilen odkup koncesije se uporabljajo določbe predpisov, ki urejajo razlastitev. Ob prisilnem odkupu je koncedent dolžan plačati koncesionarju odškodnino, ki se določa po predpisih o razlastitvi, pri čemer se kot izhodišče vzame celotna vrednost investicije, ki jo je imel koncesionar.

4. člen

Ta odlok začne veljati naslednji dan po objavi v Uradnem listu Republike Slovenije.

Št. 007-3/2012-2
Vipava, dne 20. februarja 2020

Župan
Občine Vipava
Goran Kodelja

---

449. Pravilnik za sofinanciranje prireditev v Občini Vipava

Na podlagi 29. člena Zakona o lokalni samoupravi (Uradni list RS, št. 94/07 – UPB2, 76/08, 79/09, 51/10, 40/12 – ZUJF, 14/15 – ZUUJFO, 11/18 – ZSPDSLS-1 in 30/18) in 16. člena Statuta Občine Vipava (Uradni list RS, št. 42/11, 73/14 in 20/17) je Občinski svet Občine Vipava na 13. redni seji dne 20. 2. 2020 sprejel

P R A V I L N I K
za sofinanciranje prireditev v Občini Vipava

I. SPLOŠNE DOLOČBE

1. člen

Ta pravilnik določa upravičence, pogoje, merila in kriterije za prireditve, ki se sofinancirajo iz proračuna Občine Vipava.

Sredstva se zagotavljajo iz občinskega proračuna, njihovo višino določi občinski svet z odlokom o proračunu za tekoče leto.

II. PREDMET SOFINANCIRANJA

2. člen

Predmet sofinanciranja po tem pravilniku so kulturno zabavne in turistične prireditve, ki se izvajajo na območju Občine Vipava, pomenijo pomemben prispevek k zadovoljevanju javnih potreb in katerih cilj je promocija Občine Vipava.

Predmet sofinanciranja so naslednje prireditve:

– kulturno-zabavne in turistične prireditve, ki prispevajo k turističnemu razvoju kraja in imajo vpliv na obisk in/ali povečanje nočitev v Občini Vipava in

– športne prireditve, katerih namen je pospeševanje motivacije za šport in športne aktivnosti ter imajo promocijski učinek za šport, gospodarstvo in turizem.

3. člen

Prireditve, ki se financirajo ali sofinancirajo iz drugih javnih razpisov Občine Vipava, ne morejo biti sofinancirane po tem pravilniku.

III. UPRAVIČENCI DO SREDSTEV

4. člen

Upravičenci do sredstev za sofinanciranje prireditev (v nadaljevanju sredstev) po tem pravilniku so:

– društva, registrirana v skladu z Zakonom o društvih, zavodi, registrirani v skladu z Zakonom o zavodih, ter ustanove, registrirane v skladu z Zakonom o ustanovah, ki organizirajo prireditve na območju Občine Vipava. Društva in ustanove morajo biti pred oddajo vloge registrirani najmanj eno leto ter so registrirani za izvajanje dejavnosti prirejanja prireditev;

– mikro, majhna, srednja, majhna enotna, srednja enotna podjetja, samostojni podjetniki posamezniki in zadruge, ki izpolnjujejo pogoje v skladu z zakonodajo o gospodarskih družbah in drugih veljavnih predpisih s tega področja (v nadaljevanju podjetja), ki organizirajo prireditve na območju Občine Vipava ter so registrirani za izvajanje dejavnosti prirejanja prireditev.

Do sredstev niso upravičeni subjekti, ki:

– nimajo poravnanih in izpolnjenih vseh pogodbenih obveznosti do Občine Vipava ali do države,

– so v skladu z določbami zakonodaje v postopku prenehanja, v stečajnem postopku, postopku prisilne poravnave ali postopku likvidacije,

– imajo težave v skladu z zakonodajo o reševanju in prestrukturiranju družb,

– so lastniško, upravljavsko ali kakorkoli drugače povezani s podjetji, ki so v skladu z določbami zakonodaje v postopku prenehanja, v stečajnem postopku, postopku prisilne poravnave ali postopku likvidacije,

– so neposredni in posredni proračunski uporabniki,

– prijavljajo izvedbo prireditev, ki so delno ali v celoti sofinancirane iz drugih virov občinskega proračuna.

5. člen

Upravičenci do sredstev po tem pravilniku morajo imeti zagotovljene materialne, prostorske, kadrovske in organiza-

cijske možnosti za uresničitev prijavljene prireditve ter imeti zaprto finančno konstrukcijo za izvedbo prireditve.

IV. UPRAVIČENI STROŠKI IN INTENZIVNOST SOFINANCIRANJA

6. člen

Upravičeni stroški, ki jih Občina Vipava sofinancira po tem pravilniku so:

– stroški izvedbe programa prireditve,
– stroški oglaševanja,
– stroški organizacije in koordinacije prireditve,
– stroški pridobitve potrebnih dovoljenj vključno s stroški izdelave elaboratov,
– stroški priprave prireditvenega prostora vključno z vso potrebno infrastrukturo,
– stroški varovanja prireditve,
– stroški čiščenja prireditvenega prostora,
– stroški najema sodnikov, merilcev, delegatov.

V. NAČIN SOFINANICRANJA

7. člen

Višina sredstev za sofinanciranje prireditev po tem pravilniku se določi v proračunu občine. Sredstva se upravičencem dodeljujejo za tekoče leto po sprejemu Odloka o proračunu občine za posamezno leto, na podlagi javnega razpisa, ki se izvede praviloma enkrat letno.

Predmet sofinanciranja so lahko tudi projekti, ki so bili izvedeni pred izvedbo javnega razpisa za tekoče proračunsko leto.

VI. POSTOPEK IZVEDBE JAVNEGA RAZPISA

8. člen

Postopek javnega razpisa za sofinanciranje po tem pravilniku se začne s sklepom o začetku postopka, ki ga sprejme župan in z njim določi sestavo strokovne komisije, njene naloge in pristojnosti ter način dela.

Občinska uprava oziroma pooblaščena oseba občinske uprave pripravi in objavi javni razpis ter vodi in koordinira postopek javnega razpisa.

9. člen

Postopek oblikovanja in dodeljevanja finančnih sredstev po tem pravilniku poteka na sledeči način:

– objava javnega razpisa,
– zbiranje predlogov kandidatov,
– pregled prijav in ocenjevanje prispelih predlogov,
– priprava predloga prejemnikov sredstev s strani komisije,
– obveščanje izvajalcev o odločitvi,
– sklepanje pogodb,
– spremljanje izvajanja pogodb in namenskega koriščenja dodeljenih sredstev,
– obravnava poročil o projektih in ocena skladnosti s pogodbami izvajalcev.

V javnem razpisu se lahko določi več prijavnih rokov oziroma obdobij sofinanciranja znotraj katerih se izvede ocenjevanje vlog in dodeljevanje sredstev.

Besedilo javnega razpisa, razpisno dokumentacijo, datum objave javnega razpisa in razpisni rok, določi župan s sklepom.

10. člen

Strokovna komisija, ki jo s sklepom imenuje župan vsako leto posebej, obravnava prejete vloge v skladu z razpisnimi pogoji.

Strokovna komisija je sestavljena iz treh članov, od katerih je en član javni uslužbenec občinske uprave, en član predstavnik uporabnikov oziroma javnosti, en član pa predstavnik Zavoda za turizem Trg Vipava.

Člani komisije ne smejo biti predsedniki oziroma podpredsedniki društev. Če se istovetnost članov ugotovi naknadno, župan določi nadomestne člane.

11. člen

Naloge komisije so:

– pregled prispelih vlog,
– ugotavljanje formalnih pogojev kandidatov glede na zahteve v javnem razpisu,
– obravnavanje pravilnih, pravočasnih in popolnih vlog ter vrednotenje in ocenjevanje prijavljenih programov in projektov v skladu z določili tega pravilnika in razpisa, skladno s pogoji in merili,
– sestava zapisnika o delu,
– priprava poročila in predloga sofinanciranja prijavljenih programov.

Člani strokovne komisije s potencialnimi prejemniki sredstev ne smejo biti povezani v smislu poslovne povezanosti ali sorodstvenega razmerja oziroma v skladu z zakonom, ki ureja integriteto in preprečevanje korupcije. V takšnih primerih, ko je član komisije interesno povezan s potencialnim prejemnikom sredstev, se pri vrednotenju o njegovi vlogi izloči.

12. člen

Sredstva sofinanciranja po tem pravilniku se lahko pridobijo na osnovi uspešne kandidature na javnem razpisu.

Izvajalci programov so dolžni izvajati dogovorjene programe v skladu s tem pravilnikom in le za namene, kot so bili opredeljeni v pogodbi in občinsko upravo sproti obveščati o realizaciji programov.

13. člen

Sredstva za sofinanciranje programov se dodeljujejo na podlagi javnega razpisa, ki se objavi na oglasni deski in spletni strani Občine Vipava. Razpis se izvede najpozneje v tridesetih dneh po sprejemu Odloka o proračunu Občine Vipava za tekoče leto. Razpisni rok se časovno prilagodi postopku priprave in sprejema občinskega proračuna.

Javni razpis mora vsebovati:

– navedbo naročnika (naslov in drugi podatki),
– predmet javnega razpisa oziroma programe, ki so predmet sofinanciranja,
– opredelitev upravičencev, ki se lahko prijavijo na javni razpis,
– višino sredstev za sofinanciranje, ki so na razpolago,
– pogoje in merila za pridobitev sredstev,
– pogoje, ki jih morajo izpolnjevati kandidati,
– časovno obdobje izvedbe projekta, ki je predmet sofinanciranja,
– navedbo dokumentacije, ki jo je potrebno priložiti vlogi,
– razpisni rok, ki ne sme biti krajši od enega meseca,
– naslov za vložitev vlog in način dostave vlog,
– navedbo osebe občinske uprave pooblaščene za dajanje informacij,
– informacijo o razpisni dokumentaciji,
– rok, v katerem bodo kandidati obveščeni o izidu javnega razpisa,
– druge podatke, določene v javnem razpisu.

Razpisna dokumentacija mora vsebovati vse potrebne podatke, ki omogočajo kandidatom izdelavo popolne vloge za dodelitev sredstev in navedbo vseh pogojev, ki jih mora izpolnjevati kandidat, da se uvrsti v izbor za dodelitev sredstev.

Kandidati morajo vlogo vložiti na obrazcih razpisne dokumentacije, ki jo pripravi občinska uprava.

Kandidate, ki v razpisnem roku oddajo nepopolne vloge, se pisno pozove na dopolnitev. Kandidati morajo v roku 8 dni od vročitve poziva na dopolnitev svoje nepopolne vloge dopolniti.

Nepravilne vloge, nepravočasne vloge, nepopolne vloge, ki v roku ne bodo dopolnjene in vloge, ki niso oddane na

obrazcih razpisne dokumentacije, bodo s sklepom završene in jih komisija ne bo obravnavala.

VII. FORMALNI POGOJI ZA SODELOVANJE NA JAVNEM RAZPISU

14. člen

Izvajalci programov morajo izpolnjevati naslednje pogoje:

– da so registrirani skladno z veljavno zakonodajo in aktivno delujejo najmanj eno leto,

– da se programi, s katerimi kandidirajo na razpisu za sofinanciranje prireditev po tem pravilniku, izvajajo na območju Občine Vipava,

– da so registrirani za izvajanje dejavnosti, s katero se prijavljajo na razpis oziroma imajo to opredeljeno v svojih aktih,

– da imajo v skladu z veljavno zakonodajo urejeno evidenco o članstvu, plačano članarino in ostalo potrebno dokumentacijo,

– da imajo zagotovljene materialne, prostorske, kadrovske in organizacijske možnosti in pogoje za uresničitev načrtovanih programov in aktivnosti,

– da se ne sofinancirajo direktno iz drugih postavk proračuna ali preko drugih razpisov, ki jih vodi Občina Vipava,

– da občinski upravi redno do 15. februarja dostavljajo potrjeno vsebinsko in finančno poročilo o realizaciji programov preteklega leta, potrjen vsebinski in finančni program dejavnosti za tekoče leto ter druge zahtevane podatke.

VIII. MERILA IN KRITERIJI ZA VREDNOTENJE

15. člen

Prejete vloge na javni razpis za sofinanciranje prireditev v Občini Vipava strokovna komisija oceni na podlagi naslednjih meril:

– kakovost in obsežnost programa prireditve (prireditve s pestrim, kakovostnim in inovativnim programom prejmejo več točk),

– tradicionalnost prireditve (večkrat izvedene, tradicionalne prireditve prejmejo več točk),

– pričakovani obisk prireditve (prireditve s predvidenim večjim številom obiskovalcev prejmejo več točk),

– realnost finančne konstrukcije glede na kakovost in obsežnost programa prireditve (realnejša finančna konstrukcija ter finančna konstrukcija, ki predvideva nižji delež sofinanciranja, prejme več točk),

– vpliv na zasedenost turističnih kapacitet (prireditve, ki imajo vpliv na zasedenost turističnih kapacitet dobijo več točk).

– drugih meril, ki se določijo v javnem razpisu.

Merila, pogoji kandidiranja in točkovanje so podrobneje opredeljeni v javnem razpisu.

16. člen

Višina sofinanciranja posameznega programa je odvisna od skupnega števila zbranih točk in višine razpoložljivih sredstev.

Glede na zbrano skupno število točk kandidata, ki ga ugotovi komisija, dodeli občinska uprava izbranemu kandidatu višino sredstev za sofinanciranje njegovega programa.

IX. SKLENITEV POGODBE IN OBVEZNOSTI IZBRANEGA KANDIDATA

17. člen

Župan sklene z upravičenci po pravnomočnosti sklepov o dodelitvi sredstev pogodbo o sofinanciranju izbranih programov.

V pogodbi se določi:

1. naziv in naslov uporabnika in prejemnika,
2. programe in namene, ki se sofinancirajo,
3. višina dodeljenih sredstev in način sofinanciranja,
4. terminski plan realizacije projektov in porabe sredstev,
5. način nadzora nad namensko porabo dodeljenih sredstev,
6. določilo o vračilu sredstev v primeru nenamenske porabe sredstev
7. druga določila pomembna za izvedbo sofinanciranja.

Izvajalec mora vrniti podpisano pogodbo najkasneje v roku 15 dni od prejema pisnega predloga pogodbe, v nasprotnem primeru se šteje, da je odstopil od zahteve za sofinanciranje, zaradi česar Občina Vipava ni dolžna sofinancirati programov, ki jih je izbrani kandidat prijavil.

Bistvena sestavina pogodbe je tudi zaveza izbranega kandidata, da bo poskrbel za ustrezno promocijo občine, tako da npr. na prireditvi izobesi občinske simbole, na vabilu ali publikacijah objavi grb občine, da ob nastopanju v javnosti oziroma oglaševanju programa izpostavi, da je dogodek sofinancirala Občina Vipava. Podrobnejše obveznosti promocije Občine Vipava so določene v pogodbi o sofinanciranju, ki jo izbrani kandidat sklene z Občino Vipava.

Odobrena sredstva se upravičencu nakažejo v roku 30 dni na podlagi popolnega zahtevka, ki so mu bila predložena dokazila.

18. člen

O izvedbi sofinanciranih programov morajo izvajalci v pogodbenem roku predložiti dokazila o opravljenih nalogah in doseženih rezultatih ter listine, s katerimi izkazujejo upravičenost stroškov.

Prejemnik sredstev mora po izvedeni prireditvi ali dogodku predložiti:

– vsebinsko poročilo o izvedbi sofinancirane prireditve,

– finančno poročilo o porabi sredstev za izvedeno prireditev,

– dokazila (vabilo na prireditev, fotografije, članek v medijih, računi, bančni izpiski …).

Občinska uprava lahko zahteva od izvajalcev tudi vsa druga dokazila in podatke, ki so potrebni za ovrednotenje izvajanja dogovorjenih projektov in programov.

X. NADZOR NAD PORABO SREDSTEV

19. člen

Upravičenci so s pridobljenimi sredstvi dolžni izvesti prireditve ali dogodke, s katerimi so se prijavili na razpis, v letu, za katerega je bil objavljen, skladno s tem pravilnikom in določili pogodbe.

Sofinanciranje se praviloma izvede po izvedbi prireditve ali dogodka, če izvajalec z ustreznimi dokazili dokaže nastanek stroškov in izvedbo prireditve ali dogodka.

Izplačilo se izvede največ v višini določeni s pogodbo, če se ta višina dokaže z ustreznimi dokazili (računi, potrdila o plačilih …). V primeru, da upravičenec z dokazili izkazuje manj stroškov, kot je določeno v pogodbi, se izplača le sorazmerni del sredstev določenih s pogodbo.

V primeru izvedbe prireditve v mesecu decembru tekočega leta lahko upravičenec vloži zahtevek za izplačilo pred izvedbo projekta, vendar mora pred izplačilom predložiti vsa potrebna dokazila.

20. člen

Namensko porabo proračunskih sredstev, pridobljenih po tem pravilniku oziroma javnem razpisu, spremlja in preverja pri prejemnikih občinska uprava. Namenskost porabe ugotavlja tudi nadzorni odbor občine.

V kolikor občinska uprava ugotovi:

– da je upravičenec sredstva deloma ali v celoti porabil nenamensko,

– da je upravičenec za katerikoli namen pridobitve sredstev navajal neresnične podatke,

– da upravičenec ni izvedel prireditve na način in v obsegu kot je navedel v vlogi,

– da je upravičenec kršil druga določila pogodbe oziroma so bile ugotovljene druge nepravilnosti na strani upravičenca,

se sofinanciranje takoj ustavi, že prejeta sredstva pa mora izvajalec vrniti skupaj z zakonitimi zamudnimi obrestmi.

Kršitev iz tretje alineje prvega odstavka tega člena ni podana, če upravičenec pred izvedbo prireditve pridobi pisno soglasje župana k spremembi programa prireditve.

Upravičenec, ki krši določila tega člena, izgubi pravico kandidirati na naslednjem javnem razpisu za programe, ki so predmet tega pravilnika.

XI. PRAVNA SREDSTVA

21. člen

Odločitve iz 13. in 16. člena tega pravilnika sprejema občinska uprava v obliki sklepa.

Zoper odločitve o vlogah kandidatov iz 13. in 16. člena tega pravilnika je možna pritožba na župana v roku 8 dni od vročitve sklepa. Župan odloči o pritožbi v roku 15 dni od prejema. Odločitev župana o pritožbi je dokončna.

XII. PREHODNE IN KONČNE DOLOČBE

22. člen

Spremembe in dopolnitve tega pravilnika se sprejemajo po enakem postopku, kot velja za njegov sprejem.

23. člen

Ta pravilnik začne veljati naslednji dan po objavi v Uradnem listu Republike Slovenije.

Št. 007-2/2020-1
Vipava, dne 20. februarja 2020

Župan
Občine Vipava
Goran Kodelja

ŽALEC

450. Sklep o začetku priprave občinskega podrobnega prostorskega načrta Spremembe in dopolnitve ureditvenega načrta za prenovo starega mestnega jedra v Žalcu z ožjim vplivnim območjem

Na podlagi 119. člena v povezavi s 110. in 289. členom Zakona o urejanju prostora ZUreP-2 (Uradni list RS, št. 61/17) in 29. člena Statuta Občine Žalec (Uradni list RS, št. 29/13 in 23/17) je župan Občine Žalec dne 17. 2. 2020 sprejel

S K L E P
o začetku priprave občinskega podrobnega prostorskega načrta Spremembe in dopolnitve ureditvenega načrta za prenovo starega mestnega jedra v Žalcu z ožjim vplivnim območjem

1. člen

(Splošno)

S tem sklepom se začne postopek priprave občinskega podrobnega prostorskega načrta Spremembe in dopolnitve ureditvenega načrta za prenovo starega mestnega jedra v Žalcu z ožjim vplivnim območjem; v nadaljevanju OPPN.

Pravna podlaga za izdelavo OPPN je Zakon o urejanju prostora ZUreP-2 (Uradni list RS, št. 61/17; v nadaljevanju ZUreP-2), Odlok o Občinskem prostorskem načrtu Občine Žalec (Uradni list RS, št. 64/13, 91/13 – popr., 92/13 – obv. razl.; v nadaljevanju OPN), Odlok o ureditvenem načrtu za prenovo starega mestnega jedra v Žalcu z ožjim vplivnim območjem (Uradni list RS, št. 45/96 s kasnejšimi spremembami in dopolnitvami; v nadaljevanju UN), ter vsi ostali relevantni zakoni in podzakonski predpisi.

Priprava izhodišč za OPPN ni potrebna, saj gre za območje znotraj veljavnega podrobnega prostorskega načrta (UN), ki je kot takšen opredeljen tudi v občinskem prostorskem načrtu Občine Žalec (OPN) in so izhodišča oziroma usmeritve za njegovo pripravo že dovolj natančno podane v omenjenih prostorskih planih.

2. člen

(Ocena stanja in razlogi)

OPN opredeljuje ureditveno območje OPPN v njegovem pretežnem delu kot osrednje območje centralnih dejavnosti (z oznako CU), kjer se ob bivanju prepletajo trgovske, oskrbne, gostinske, storitvene, kulturne ter nekatere druge dejavnosti iz nabora centralnih dejavnosti, v manjšem delu, pa tudi kot površine cest (z oznako PC), območje stanovanj (z oznako SSe) in območje zelenih parkovnih površin (z oznako ZP). V UN je območje urejanja OPPN opredeljeno kot 3. ureditvena enota.

Dejansko stanje zazidanosti v območju OPPN, pa zaradi nekaterih kasneje legaliziranih ali porušenih stavb, prenovljene prometne infrastrukture ter nekaterih drugih ureditev, namreč ne izraža ureditev, kot so bile načrtovane z UN.

Razlogi za pripravo OPPN so uskladitev nekaterih kasneje legaliziranih ali porušenih stavb in prenovljene prometne infrastrukture ter drugih ureditev z dejanskim stanjem. Na takšni osnovi je potrebno določiti novo severno regulacijsko in gradbeno črto 3. ureditvene enote ob Hausenbichlerjevi ulici ter na podlagi obstoječega stavbnega fonda in posameznih pobud investitorjev pripraviti predlog možnih zapolnitev še nepozidanih zemljišč z novimi objekti ter drugimi mestotvornimi ureditvami. Prav tako je potrebno predvideti vso gospodarsko javno infrastrukturo, potrebno za normalno uporabo objektov ter preveriti možnosti umeščanja dejavnosti mikro-pivovarn v smislu novih turističnih ponudb in zanimivosti, ki temeljijo na tradiciji hmeljarstva ter pivovarstva mesta Žalec, s čimer bi zagotovili boljši utrip mesta preko celotnega dneva.

S sklepom o začetku priprave OPPN se določi vsebina in obseg potrebnih strokovnih podlag in drugih strokovnih gradiv ter postopkov, ki jih je potrebno opraviti v postopku priprave OPPN. Odlok o OPPN bo predstavljal pravno podlago za pridobitev gradbenih in drugih upravnih dovoljenj.

3. člen

(Okvirno ureditveno območje in predmet OPPN)

Ureditveno območje OPPN okvirno predstavlja celotno območje 3. ureditvene enote, ki obsega območje med Cesto na Ložnico (današnjo Trubarjevo ulico), Šlandrovim trgom, historično pešpotjo in Hausenbichlerjevo ulico. Ureditveno območje se glede na potrebe in zahteve posameznih nosilcev urejanja prostora lahko tudi zmanjša oziroma poveča v manjšem obsegu. Površina ureditvenega območja OPPN meri ca. 3,8 ha.

Predmet OPPN je:

– Uskladitev dejanskega stanja legaliziranih objektov in prenovljene prometne infrastrukture ter drugih ureditev v 3. ureditveni enoti,

– Opredelitev nove severne regulacijske in gradbene črte 3. ureditvene enote ob Hausenbichlerjevi ulici ter omogočiti njeno povezavo s Stritarjevo ulico na vzhodu,

– Gradnja novih objektov s stanovanjsko oziroma drugo dejavnostjo (nova dejavnost mora ustrezati dovoljenemu naboru možnih dejavnosti in opredeljeni podrobnejši namenski rabi),

– Gradnja nezahtevnih in enostavnih objektov,

– Preveritev možnosti umestitve dejavnosti mikro-pivovarn (z eventualno opredelitvijo možnih lokacij, vsebine in obsega dejavnosti, določitev prostorskih izvedbenih in drugih pogojev za njihovo delovanje ipd.),

– Druge ureditve površin (zelenih površin, drevoredov, peš in parkirnih površin ipd.) ter ureditev ostale gospodarske javne infrastrukture, ki je potrebna za normalno uporabo objektov in mestnega prostora.

4. člen

(Način pridobitve strokovnih podlag)

Strokovne podlage se izdelajo na osnovi obstoječe veljavne prostorske dokumentacije, analize prostora, pridobljenih smernic nosilcev urejanja prostora in njihovih strokovnih podlag ter ob upoštevanju programskih izhodišč. Izdelati je potrebno tudi geodetski posnetek obravnavanega območja.

V primeru, da se bodo za prostorsko ureditev pripravile variantne rešitve, je le-te potrebno ovrednotiti in medsebojno primerjati s prostorskega, okoljskega, funkcionalnega in ekonomskega vidika.

OPPN se po vsebini, obliki in načinu pripravi skladno z določili veljavne prostorske zakonodaje.

Pri izdelavi strokovnih podlag in OPPN je potrebno upoštevati vse predhodno izdelane strokovne podlage in druga gradiva s področja prostorskega razvoja, varstva kulturne dediščine, varstva okolja in ohranjanja narave.

Prav tako je upoštevati tudi Elaborat Spomeniškovarstvena izhodišča za načrt prenove – Žalec (št. elaborata 02-37/6-88, ki ga je leta 1988 izdelal ZVNKD Celje) ter dodatna spomeniškovarstvena izhodišča s karto (št. 02-84/6-96-GD iz leta 1995), oziroma druga relevantna spomeniškovarstvena izhodišča v sodelovanju s pristojnim Zavodom za varstvo kulturne dediščine Slovenije, OE Celje.

5. člen

(Postopek in roki za pripravo OPPN)

OPPN se pripravi in sprejme po rednem postopku, ki je predpisan za pripravo in sprejem prostorskih izvedbenih aktov (skladno s 123. členom ZUreP-2).

Okvirni roki za pripravo OPPN:

– Sprejetje sklepa o pripravi OPPN (5 dni),

– Občina pošlje vlogo in sprejeti sklep o pripravi OPPN na MOP, Direktorat za prostor, graditev in stanovanja za dodelitev identifikacijske številke prostorskega akta in v javno objavo sklepa (15 dni),

– Občina objavi sklep o pripravi OPPN z gradivom na svoji spletni strani in pozove državne nosilce urejanja prostora (NUP) za podajo mnenja o verjetnosti pomembnejših vplivov OPPN na okolje in pridobi njihova mnenja (45 dni),

– Občina pošlje vlogo skupaj z vsemi prejetimi mnenji NUP-ov (glede verjetnosti pomembnejših vplivov OPPN na okolje) na MOP, Direktorat za okolje, Sektor za strateško presojo vplivov na okolje, za pridobitev odločbe glede izvedbe postopka CPVO na podlagi 40. člena ZVO-1 (35 dni),

– Poziv NUP za izdajo konkretnih smernic in pridobitev le teh (35 dni),

– Priprava osnutka OPPN (20 dni),

– Izdelava okoljskega poročila (OP), v kolikor je potreben postopek CPVO (30 dni),

– Objava osnutka OPPN in OP na spletni strani občine, poziv NUP za podajo mnenja k osnutku OPPN in OP, pridobitev mnenj (30 dni),

– Pridobitev mnenj državnih NUP, ki sodelujejo v postopku CPVO in mnenja MOP glede ustreznosti OP (30 dni),

– Dopolnitev osnutka OPPN in OP (20 dni),

– Priprava elaborata ekonomike – I. faza (10 dni),

– Objava javnega naznanila o javni razgrnitvi (JR) osnutka OPPN in OP (v Uradnem listu RS, na spletni strani občine in na oglasni deski občine in Mestne skupnosti Žalec) ter izvedba javne razgrnitve (45 dni),

– Priprava odgovorov in zavzetje stališča župana do podanih pripomb iz JR (20 dni),

– Objava Stališča do pripomb in predlogov javnosti iz javne razgrnitve na spletni strani občine in osebna seznanitev predlagateljev pripomb iz javne razgrnitve (3 dni),

– Izdelava predloga OPPN (20 dni),

– Objava predloga OPPN in OP na spletni strani občine,

– Občina pozove NUP za izdajo drugega mnenja k predlogu OPPN (35 dni),

– Občina v primeru postopka CPVO pozove državne NUP, ki sodelujejo v postopku CPVO, da podajo mnenja glede opredelitve do sprejemljivosti vplivov izvedbe OPPN na okolje (35 dni),

– Občina pošlje vlogo skupaj z vsemi prejetimi mnenji državnih NUP (glede opredelitve do sprejemljivosti vplivov izvedbe OPPN na okolje) na MOP, Direktorat za okolje, Sektor za strateško presojo vplivov na okolje, za pridobitev odločitve o sprejemljivosti vplivov izvedbe OPPN na okolje (35 dni),

– Priprava usklajenega predloga OPPN – glede na prejeta druga mnenja NUP (20 dni),

– Izdelava končnega elaborata ekonomike – II. faza (10 dni),

– Obravnava in sprejem usklajenega predloga OPPN na OS (30 dni),

– Občina posreduje sprejeti odlok o OPPN na MOP, Direktorat za prostor, graditev in stanovanja, ki ga javno objavi na svoji spletni strani in o tem obvesti občino (15 dni),

– Izdelava končnih izvodov OPPN (15 dni – do začetka uveljavitve odloka o OPPN).

Naveden roki se lahko zaradi nepredvidljivih razlogov ali krajših oziroma daljših rokov vseh udeležencev, ki sodelujejo v postopku, tudi spremenijo.

6. člen

(Nosilci urejanja prostora in drugi udeleženci, ki sodelujejo pri pripravi OPPN)

Nosilci urejanja prostora in drugi udeleženci, ki v postopku priprave OPPN podajo svoja mnenja (ali odločbe) so:

1. RS, Ministrstvo za okolje in prostor, Direktorat za okolje, Sektor za strateško presojo vplivov na okolje, Dunajska cesta 48, 1000 Ljubljana (za pridobitev odločbe glede potrebnosti izvedbe postopka CPVO),

2. RS, Ministrstvo za kulturo, Maistrova ulica 10, 1000 Ljubljana (v postopku pridobivanja mnenja o verjetnosti pomembnejših vplivov plana na okolje),

3. RS, Ministrstvo za zdravje, Direktorat za javno zdravje, Štefanova 5, 1000 Ljubljana (v postopku pridobivanja mnenja o verjetnosti pomembnejših vplivov plana na okolje),

4. RS, Ministrstvo za kmetijstvo, gozdarstvo in prehrano, Direktorat za kmetijstvo, Dunajska cesta 22, 1000 Ljubljana (v postopku pridobivanja mnenja o verjetnosti pomembnejših vplivov plana na okolje),

5. Zavod za gozdove Slovenije, OE Celje, Ljubljanska cesta 13, 3000 Celje (v postopku pridobivanja mnenja o verjetnosti pomembnejših vplivov plana na okolje),

6. Zavod RS za varstvo narave, OE Celje, Opekarniška cesta 2, 3000 Celje (v postopku pridobivanja mnenja o verjetnosti pomembnejših vplivov plana na okolje),

7. RS, Ministrstvo za okolje in prostor, Direkcija RS za vode, Sektor območja Savinje, Mariborska cesta 88, 3000 Celje (v postopku pridobivanja mnenja o verjetnosti pomembnejših vplivov plana na okolje in v postopku plana),

8. RS, Ministrstvo za obrambo, Uprava RS za zaščito in reševanje, Vojkova cesta 61, 1000 Ljubljana,

9. Zavod za varstvo kulturne dediščine Slovenije, OE Celje, Glavni trg 1, 3000 Celje,

10. Elektro Celje, Javno podjetje za distribucijo električne energije, d.d., Vrunčeva ulica 2a, 3000 Celje,

11. Telekom Slovenije d.d., PE Celje, Lava 1, 3000 Celje,

12. Javno komunalno podjetje Žalec, d.o.o., Nade Cilenšek 5, 3310 Žalec,
13. SIMBIO d.o.o., Celje, Teharska cesta 49, 3000 Celje,
14. Adria plin d.o.o., Podružnica Žalec, Ulica Ivanke Uranjek 1, 3310 Žalec,
15. Telemach d.o.o., Cesta Ljubljanske brigade 21, 1000 Ljubljana,
16. Občina Žalec, Urad za gospodarske javne službe, Ul. Savinjske čete 5, 3310 Žalec,
17. MS Žalec, Ulica Savinjske čete 4, 3310 Žalec,
18. Drugi nosilci urejanja, če se v postopku priprave plana izkaže, da ureditve posegajo v njihovo delovno področje.

Pri pripravi OPPN sodelujejo še naslednji udeleženci:

– Pobudnik in naročnik: Občina Žalec, Urad za prostor in gospodarstvo,

– Pripravljavec OPPN: Občina Žalec, Urad za prostor in gospodarstvo,

– Načrtovalec oziroma izdelovalec OPPN: Načrtovalec bo izbran kasneje.

7. člen

(Načrt vključevanja javnosti)

Dopolnjeni osnutek (v primeru postopka CPVO tudi OP) se objavi in javno razgrne za najmanj 30 dni. V tem času bo javnosti omogočeno podajanje pripomb in predlogov na objavljeno in razgrnjeno gradivo. Javnost bo s krajem in časom javne razgrnitve gradiva in javne obravnave, načinom podajanja pripomb ter rokom za njihovo podajanje, seznanjena preko objave sklepa o javni razgrnitvi. Slednji se objavi v Uradnem listu RS, na oglasni deski MS Žalec in na Občini Žalec ter na spletni strani Občine Žalec. Razgrnjeno gradivo bo objavljeno na spletni strani Občine Žalec.

Stališča do pripomb in predlogov javnosti iz javne razgrnitve se objavi na spletni strani Občine Žalec, z njimi, pa se tudi osebno seznani predlagatelje pripomb (v kolikor bodo podali svoj naslov).

8. člen

(Obveznosti pobudnika in naročnika)

Vse potrebne strokovne podlage in izdelavo OPPN (vključno z vsemi potrebnimi strokovnimi podlagami in OP v okviru postopka CPVO, v kolikor bo le ta potreben) bo financiral pobudnik in naročnik sam.

9. člen

(Koordinacija z nosilci urejanja prostora in zastopanje v postopkih)

Vso koordinacijo v zvezi s pridobivanjem smernic in mnenj nosilcev urejanja prostora ter zastopanje v postopku, ki se vodi na podlagi 40. člena Zakona o varstvu okolja, lahko po pooblastilu pripravljavca OPPN prevzame tudi načrtovalec OPPN.

10. člen

(Veljavnost sklepa)

Ministrstvo za okolje in prostor ta sklep javno objavi na svoji spletni strani in o tem obvesti občino. Po prejetem obvestilu se sklep objavi tudi na spletni strani Občine Žalec. Sklep začne veljati naslednji dan po objavi na spletni strani ministrstva.

Št. 3505-0010/2019
Žalec, dne 17. februarja 2020

Župan
Občine Žalec
Janko Kos

ŽELEZNIKI

451. Odlok o predmetu in pogojih za podelitev koncesije za opravljanje javne službe v osnovni zdravstveni dejavnosti na področju splošne in družinske medicine v Občini Železniki

Na podlagi določila Zakona o zdravstveni dejavnosti /ZZdej/ (Uradni list RS, št. 23/05 – UPB2, 15/08 – ZPacP, 23/08, 58/08 – ZZdrS-E, 77/08 – ZDZdr, 40/12 – ZUJF, 14/13, 88/16 – ZdZPZD, 64/17, 1/19 – odl. US in 73/19) in 16. člena Statuta Občine Železniki (Uradni list RS, št. 88/15 in 68/19) je Občinski svet Občine Železniki na 10. redni seji dne 13. 2. 2020 sprejel

O D L O K
o predmetu in pogojih za podelitev koncesije za opravljanje javne službe v osnovni zdravstveni dejavnosti na področju splošne in družinske medicine v Občini Železniki

1 Splošne določbe

1. člen

(uporaba izrazov)

V odloku uporabljeni izrazi v slovnični obliki za moški spol se uporabljajo kot nevtralni za ženski in moški spol.

2. člen

(vsebina odloka)

(1) S tem odlokom, kot koncesijskim aktom, se določijo predmet in pogoji opravljanja javne službe v osnovni zdravstveni dejavnosti na področju splošne in družinske medicine na območju Občine Železniki (v nadaljevanju: občina).

(2) S tem odlokom se določijo:

– dejavnost, ki je predmet javne službe,

– območje opravljanja javne službe, uporabnike ter razmerja do uporabnikov,

– pogoji, ki jih mora izpolnjevati koncesionar,

– javna pooblastila koncesionarju,

– splošni pogoji za opravljanje javne službe in za uporabo javnih dobrin, ki se z njo zagotavljajo,

– obseg opravljanja koncesijske dejavnosti,

– začetek in čas trajanja koncesije,

– viri financiranja javne službe,

– nadzor nad opravljanjem javne službe,

– prenehanje koncesijskega razmerja,

– organ, ki opravi izbor koncesionarja,

– organ, pooblaščen za sklenitev koncesijske pogodbe in

– druge sestavine, potrebne za določitev in opravljanje javne službe.

2 Predmet javne službe

3. člen

(dejavnost javne službe)

Javna služba po tem odloku obsega storitve splošne in družinske medicine.

Koncesija se podeli, če koncedent ugotovi, da javni zdravstveni zavod ne more zagotavljati opravljanja zdravstvene dejavnosti v obsegu, kot je določen z mrežo javne zdravstvene službe, oziroma če javni zdravstveni zavod ne more zagotoviti potrebne dostopnosti do zdravstvenih storitev.

3 Območje izvajanja javne službe, uporabniki ter razmerja do uporabnikov

4. člen

(območje opravljanja javne službe)

Dejavnost javne službe se kot koncesionirana dejavnost izvaja na območju Občine Železniki.

5. člen

(uporabniki ter razmerja do uporabnikov)

Uporabniki na območju občine imajo pravico do uporabe storitev javne službe na pregleden in nepristranski način pod pogoji, določenimi z zakonom in na njegovi podlagi sprejetimi predpisi.

4 Javna pooblastila koncesionarju

6. člen

(javno pooblastilo)

Izvajalec javne službe v okviru storitev javne službe opravlja strokovno-tehnične, organizacijske in razvojne naloge javne službe, ki se nanašajo na razvoj, načrtovanje in pospeševanje dejavnosti javne službe.

5 Splošni pogoji za opravljanje javne službe in za uporabo javnih dobrin, ki se z njo zagotavljajo

7. člen

(pogoji)

(1) Koncesionar opravlja javno službo v skladu z zakonom, ki ureja področje zdravstvene dejavnosti ter podzakonskimi predpisi, sprejetimi na njegovi podlagi.

(2) Pogoji, ki jih mora izpolnjevati koncesionar za opravljanje dejavnosti, ki je predmet koncesionirane javne službe, so:

– da ima sedež dejavnosti v prostorih Zdravstvenega doma Železniki,

– da mu ni s pravnomočno sodbo sodišča prepovedano opravljanje zdravstvene službe oziroma poklica (potrdilo ne sme biti starejše od 3 mesecev);

– da izbrani kandidat sklene s koncedentom ustrezno pogodbo o najemu oziroma uporabi poslovnih prostorov v Zdravstvenem domu Železniki, v katerih bo opravljal zdravstveno dejavnost in da ima kandidat zagotovljeno opremo;

– da izpolnjuje pogoje iz 44.č člena Zakona o zdravstveni dejavnosti.

Ponudnik mora za pridobitev in opravljanje koncesije izpolnjevati naslednje pogoje:

– ima dovoljenje za opravljanje zdravstvene dejavnosti;

– ima za vrsto zdravstvene dejavnosti, v katero sodi program zdravstvene dejavnosti oziroma sodijo storitve specialistične bolnišnične dejavnosti, ki so predmet koncesije, za polni delovni čas zaposlenega odgovornega nosilca zdravstvene dejavnosti, razen ko je sam izvajalec zdravstvene dejavnosti odgovorni nosilec zdravstvene dejavnosti. Odgovornega nosilca zdravstvene dejavnosti se lahko zaposli za krajši delovni čas, če gre za sorazmerno zaposlitev glede na predviden manjši obseg izvajanja programa zdravstvene dejavnosti oziroma zdravstvenih storitev specialistične bolnišnične dejavnosti;

– ima zaposlene ali na drugi zakoniti podlagi zagotovljeno ustrezno število usposobljenih zdravstvenih delavcev in zdravstvenih sodelavcev, ki izpolnjujejo pogoje iz tega zakona ali zakona, ki ureja zdravniško službo, in bodo opravljali zdravstvene storitve, ki so predmet koncesije;

– je sklenil pogodbo z javnim zdravstvenim zavodom o obsegu in vrstah sodelovanja za potrebe izvajanja neprekinjenega zdravstvenega varstva, če gre za zdravstveno dejavnost, ki se izvaja v okviru neprekinjenega zdravstvenega varstva;

– ima v skladu z zakonom, ki ureja zdravniško službo, urejeno zavarovanje odgovornosti za zdravnike;

– mu v zadnjih petih letih ni bila odvzeta koncesija iz razlogov iz 44.j člena tega zakona;

– ni v postopkih pred organi pristojne zbornice ali strokovnega združenja zaradi kršitev v zvezi z opravljanjem poklica, o čemer predloži potrdilo pristojne zbornice ali strokovnega združenja;

– pri ponudniku ne obstojijo izključitveni razlogi, ki veljajo za ponudnike v postopkih oddaje javnih naročil.

(3) Koncesionar mora za podelitev koncesije koncedentu predložiti:

– program opravljanja dejavnosti javne službe z oceno stroškov.

6 Obseg opravljanja koncesijske dejavnosti

8. člen

(obseg opravljanja koncesijske dejavnosti)

(1) Koncesija za opravljanje dejavnosti javne službe se lahko podeli enemu koncesionarju za 0,50 programa.

(2) Koncesionar pridobi posebno in izključno pravico za opravljanje dejavnosti javne službe na dogovorjenem območju Občine Železniki.

7 Začetek in čas trajanja koncesije

9. člen

(začetek koncesije)

Koncesijsko razmerje se začne s podpisom pogodbe o koncesiji.

10. člen

(trajanje koncesije)

Koncesija se podeli za določen čas 15 let, šteto od dneva začetka opravljanja koncesijske dejavnosti z možnostjo podaljšanja za naslednjih 15 let, na način in pod pogoji, kot jih določa zakon, ki ureja zdravstveno dejavnost (drugi odstavek 43. člena Zakona o zdravstveni dejavnosti).

8 Viri financiranja javne službe

11. člen

(viri financiranja javne službe)

Koncedent ni dolžan zagotavljati koncesionarju nobenih sredstev za opravljanje javne službe. Sredstva za opravljanje javne službe si koncesionar pridobiva na podlagi pogodbe z Zavodom za zdravstveno zavarovanje Slovenije.

9 Nadzor nad izvajanjem javne službe

12. člen

(nadzor)

Nadzor nad izvajanjem koncesijske odločbe in koncesijske pogodbe v delu, ki se nanaša na razmerje med koncedentom in koncesionarjem oziroma njune medsebojne pravice in obveznosti, izvaja koncedent v skladu z Zakonom o zdravstveni dejavnosti.

10 Prenehanje koncesijskega razmerja

13. člen

(prenehanje koncesijskega razmerja)

Koncesijsko razmerje preneha:

– s prenehanjem pogodbe o koncesiji,

– z odvzemom koncesije,

– v drugih primerih, določenih s pogodbo o koncesiji.

14. člen

(prenehanje koncesijske pogodbe)

Koncesijska pogodba preneha:

– s potekom časa, za katerega je bila sklenjena,

– s smrtjo koncesionarja,

– s stečajem ali zaradi drugega načina prenehanja koncesionarja,

– z odpovedjo pogodbe iz razlogov in pod pogoji, ki so določeni v koncesijski pogodbi,
– če je pravnomočno koncesijska odločba odpravljena ali izrečena za nično,
– v primeru odvzema koncesije,
– s sporazumom.

15. člen

(odvzem koncesije)

Koncedent odvzame koncesijo koncesionarju z odločbo v sicer v primerih, določenih v 44.j členu Zakona o zdravstveni dejavnosti.

11 **Način podelitve koncesije**

16. člen

(javni razpis)

(1) Koncedent pridobiva koncesionarje na podlagi javnega razpisa.
(2) Javni razpis se objavi na spletni strani Občine Železniki in portalu javnih naročil.

17. člen

(oblika in postopek javnega razpisa)

(1) Javni razpis se opravi po določbah Zakona o zdravstveni dejavnosti.
(2) Javni razpis je veljaven, če se nanj prijavi vsaj en ponudnik, ki izpolnjuje s tem koncesijskim aktom določene pogoje.
(3) Če javni razpis ni uspel, se lahko ponovi.

18. člen

(vsebina javnega razpisa)

(1) Razpisna dokumentacija mora biti pripravljena v skladu s koncesijskim aktom. V primeru neskladja med koncesijskim aktom in razpisno dokumentacijo veljajo določbe koncesijskega akta. Podatki v razpisni dokumentaciji morajo biti enaki podatkom, navedenim v objavi javnega razpisa.
(2) Javni razpis mora ob vsebini iz prejšnjega odstavka tega člena vsebovati tudi pogoje, ki jih mora izpolnjevati koncesionar in so določeni v 7. členu tega odloka.

19. člen

(postopek izbire koncesionarja)

Za vodenje postopka razpisa in oceno ponudb imenuje župan občine strokovno komisijo, ki jo sestavljajo najmanj predsednik in dva člana.

12 **Organ, ki opravi izbor koncesionarja**

20. člen

(organ, ki opravi izbor koncesionarja)

O izbiri koncesionarja odloči koncedent z odločbo, s katero ponudniku, čigar ponudba je bila po merilih iz razpisa ocenjena najbolje, podeli koncesijo.

13 **Organ, pooblaščen za sklenitev pogodbe o koncesiji**

21. člen

(organ, pooblaščen za sklenitev pogodbe o koncesiji)

Pogodbo o koncesiji v imenu občine sklene župan občine.

14 **Druge sestavine potrebne za določitev in izvajanje javne službe**

14.1 *Prenos koncesije*

22. člen

(prenos koncesije)

Koncesionar ne more prenesti izvajanje javne službe na drugo osebo.

Koncesija ni predmet dedovanja, prodaje, prenosa ali druge oblike pravnega prometa.

14.2 *Višja sila*

23. člen

(dolžnosti koncesionarja)

(1) Koncesionar mora v okviru objektivnih možnosti izvajati javno službo tudi v nepredvidljivih okoliščinah, nastalih zaradi višje sile.
(2) Zaradi nepredvidljivih okoliščin, ki so nastale zaradi višje sile, lahko koncesijsko razmerje preneha, vendar samo sporazumno med koncedentom in koncesionarjem.

14.3 *Odgovornost koncesionarja za ravnanje zaposlenih*

24. člen

(odgovornost za škodo)

Koncesionar je v skladu z zakonom odgovoren za škodo, ki jo pri izvajanju ali v zvezi z izvajanjem javne službe povzročijo pri njem zaposleni ljudje uporabnikom ali drugim osebam.

14.4 *Začasen prevzem*

25. člen

(začasen prevzem)

Če koncesionar ne zagotovi izvajanja javne službe, lahko njeno izvajanje začasno zagotovi koncedent s prevzemom javne službe ali na drug način, določen v pogodbi o koncesiji.

14.5 *Odgovornost koncedenta za ravnanje koncesionarja*

26. člen

(vrsta odgovornosti)

Koncedent ne odgovarja za škodo, ki jo pri izvajanju javne službe povzroči koncesionar uporabnikom ali drugim osebam na območju občine.

14.6 *Zavarovanje odgovornosti za škodo*

27. člen

(zavarovanje)

(1) Koncesionar mora biti ustrezno zavarovan za škodo, ki jo pri izvajanju ali v zvezi z izvajanjem javne službe povzroči uporabnikom ali drugim osebam in za škodo, ki nastane zaradi nepravilnega opravljanja dejavnosti javne službe.
(2) Obseg zavarovanja iz prejšnjega odstavka se določi s koncesijsko pogodbo.

15 **Končna določba**

28. člen

(začetek veljavnosti)

Ta odlok se objavi v Uradnem listu Republike Slovenije, ko da nanj soglasje ministrstvo, pristojno za zdravje, in Zavod za zdravstveno zavarovanje Slovenije, in začne veljati naslednji dan po objavi.

Št. 9000-1/2020-024
Železniki, dne 28. februarja 2020

Župan
Občine Železniki
mag. Anton Luznar

DOBROVA - POLHOV GRADEC

452. Odlok o proračunu Občine Dobrova - Polhov Gradec za leto 2020

Na podlagi 29. člena Zakona o lokalni samoupravi (Uradni list RS, št. 94/07 – uradno prečiščeno besedilo, 27/08 – odl. US, 76/08, 79/09, 51/10, 84/10 – odl. US, 40/12 – ZUJF, 14/15 – ZUUJFO, 76/16 – odl. US, 11/18 – ZSPDSLS-1, 30/18), 29. člena Zakona o javnih financah (Uradni list RS, št. 11/11 – uradno prečiščeno besedilo, 14/13, 110/11 – ZDIU12, 46/13 – ZIPRS1314-A, 101/13, 101/13 – ZIPRS1415, 38/14 – ZIPRS1415-A, 14/15 – ZIPRS1415-D, 55/15 – ZFisP, 96/15 – ZIPRS1617, 80/16 – ZIPRS1718, 71/17 – ZIPRS1819, 13/18) in 16. člena Statuta Občine Dobrova - Polhov Gradec (Uradni list RS, št. 26/12 in 43/19) je Občinski svet Občine Dobrova - Polhov Gradec na 9. redni seji dne 4. marca 2020 sprejel

O D L O K
o proračunu Občine Dobrova - Polhov Gradec za leto 2020

1. SPLOŠNA DOLOČBA

1. člen

(vsebina odloka)

S tem odlokom se za Občino Dobrova - Polhov Gradec za leto 2020 določajo proračun, postopki izvrševanja proračuna ter obseg zadolževanja in poroštev občine in javnega sektorja na ravni občine (v nadaljnjem besedilu: proračun).

2. VIŠINA SPLOŠNEGA DELA PRORAČUNA IN STRUKTURA POSEBNEGA DELA PRORAČUNA

2. člen

(sestava proračuna in višina splošnega dela proračuna)

V splošnem delu proračuna so prikazani prejemki in izdatki po ekonomski klasifikaciji do ravni kontov.

Splošni del proračuna na ravni podskupin kontov se določa v naslednjih zneskih:

A.	BILANCA PRIHODKOV IN ODHODKOV	v eurih
	Skupina/Podskupina kontov Proračun leta 2020	
I	SKUPAJ PRIHODKI (70+71+72+73+74+78)	9.407.937
	TEKOČI PRIHODKI (70+71)	7.411.584
70	DAVČNI PRIHODKI (700+703+704+706)	6.186.773
	700 DAVKI NA DOHODEK IN DOBIČEK	5.368.447
	703 DAVKI NA PREMOŽENJE	631.426
	704 DOMAČI DAVKI NA BLAGO IN STORITVE	186.900
71	NEDAVČNI PRIHODKI (710+711+712+713+714)	1.224.811
	710 UDELEŽBA NA DOBIČKU IN DOHODKI OD PREMOŽENJA	393.350
	711 TAKSE IN PRISTOJBINE	10.300
	712 GLOBE IN DRUGE DENARNE KAZNI	82.961
	713 PRIHODKI OD PRODAJE BLAGA IN STORITEV	219.600
	714 DRUGI NEDAVČNI PRIHODKI	518.600
72	KAPITALSKI PRIHODKI (720+722)	1.078.675
	722 PRIHODKI OD PRODAJE ZEMLJIŠČ IN NEOPREDMETENIH DOLGOROČNIH SREDSTEV	1.078.675
73	PREJETE DONACIJE (730+731)	0
	730 PREJETE DONACIJE IZ DOMAČIH VIROV	0
74	TRANSFERNI PRIHODKI (740)	917.678
	740 TRANSFERNI PRIH. IZ DRUGIH JAVNOFINANČNIH INSTITUCIJ	839.662
	741 PREJETA SREDSTVA IZ DRŽAVNEGA PRORAČUNA IZ SRED. PRORAČUNA EU	78.016
II	SKUPAJ ODHODKI (40+41+42+43+45)	9.193.032
40	TEKOČI ODHODKI (400+401+402+403+409)	3.568.658
	400 PLAČE IN DRUGI IZDATKI ZAPOSLENIM	379.022
	401 PRISPEVKI DELODAJALCEV ZA SOCIALNO VARNOST	60.606
	402 IZDATKI ZA BLAGO IN STORITVE	2.996.430
	403 PLAČILA DOMAČIH OBRESTI	12.600
	409 REZERVE	120.000
41	TEKOČI TRANSFERI (410+411+412+413)	2.748.251
	410 SUBVENCIJE	193.407
	411 TRANSFERI POSAMEZNIKOM IN GOSPODINJSTVOM	1.787.717
	412 TRANSFERI NEPROFITNIM ORGANIZACIJAM IN USTANOVAM	174.198
	413 DRUGI TEKOČI DOMAČI TRANSFERI	592.929
42	INVESTICIJSKI ODHODKI (420)	2.802.924
	420 NAKUP IN GRADNJA OSNOVNIH SREDSTEV	2.802.924
43	INVESTICIJSKI TRANSFERI (430)	73.199
	431 INVESTICIJSKI TRANSFER PRAVNIM IN FINANČNIM OSEBAM	62.000
	432 INVESTICIJSKI TRANSFERI PRORAČUNSKIM UPORABNIKOM	11.199
III	PRORAČUNSKI PRESEŽEK (PRORAČUNSKI PRIMANJKLJAJ) (I-II)	214.905
B.	RAČUN FINANČNIH TERJATEV IN NALOŽB	
IV	PREJETA VRAČILA DANIH POSOJIL IN PRODAJA KAPITALSKIH DELEŽEV (750+751+752)	0,00
75	PREJETA VRAČILA DANIH POSOJIL IN PRODAJA KAPITALSKIH DELEŽEV	0,00
	751 PRODAJA KAPITALSKIH DELEŽEV	0,00
V	DANA POSOJILA IN POVEČANJE KAPITALSKIH DELEŽEV (440+441+442)	0,00
44	DANA POSOJILA IN POVEČANJE KAPITALSKIH DELEŽEV	0,00
	441 POVEČANJE KAPITALSKIH DELEŽEV IN FINANČNIH NALOŽB	0,00
VI	PREJETA MINUS DANA POSOJILA IN SPREMEMBE KAPITALSKIH DELEŽEV (IV-V)	0,00
C.	RAČUN FINANCIRANJA	
VII	ZADOLŽEVANJE (50)	0
50	ZADOLŽEVANJE	0
	500 DOMAČE ZADOLŽEVANJE	0
VIII	ODPLAČILA DOLGA (55)	243.000
55	ODPLAČILA DOLGA	243.000
	550 ODPLAČILA DOMAČEGA DOLGA	243.000
IX	SPREMEMBA STANJA SREDSTEV NA RAČUNU (I+IV+VII-II-V-VIII)	–28.095
X	NETO ZADOLŽEVANJE (VII-VIII)	–243.000
XI	NETO FINANCIRANJE (VI+X-IX)	–214.905
XII	STANJE SREDSTEV NA RAČUNIH NA DAN 31. 12. PRETEKLEGA LETA	28.095

Posebni del proračuna sestavljajo finančni načrti neposrednih uporabnikov, ki so razdeljeni na naslednje programske dele: področja proračunske porabe, glavne programe in podprograme, predpisane s programsko klasifikacijo izdatkov občinskih proračunov. Podprograme, predpisane s programsko klasifikacijo izdatkov občinskih proračunov. Podprogram je razdeljen na proračunske postavke, te pa na podskupine kontov in konte, določene s predpisanim kontnim načrtom.

Posebni del proračuna do ravni proračunskih postavk – kontov in načrt razvojnih programov sta prilogi k temu odloku in se objavita skupaj s splošnim delom proračuna na spletni strani Občine Dobrova - Polhov Gradec.

Načrt razvojnih programov sestavljajo projekti.

3. POSTOPKI IZVRŠEVANJA PRORAČUNA

3. člen

(izvrševanje proračuna)

Proračun se izvršuje na ravni proračunske postavke – konta. Za izvrševanje proračuna je odgovoren župan Občine Dobrova - Polhov Gradec.

4. člen

(namenski prihodki in odhodki proračuna)

Namenski prihodki proračuna so poleg prihodkov, določenih v prvem stavku prvega odstavka 43. člena Zakona o javnih financah (ZJF), tudi naslednji prihodki:

– drugi prihodki krajevnih skupnosti, ki jih krajevne skupnosti ustvarjajo samostojno in se porabljajo za financiranje nalog krajevne skupnosti, v kateri so bili ustvarjeni,

– namensko zbrani prispevki občanov za izvajanje tekočih in investicijskih nalog,

– prihodki požarne takse po 59. členu Zakona o varstvu pred požarom, ki se porabljajo za nakup opreme za zagotavljanje požarne varnosti,

– prihodki od republiške takse za obremenjevanje voda, ki se porabljajo za financiranje investicij v kanalizacijska omrežja,

– prihodki, ustvarjeni iz naslova amortizacije objektov in opreme, ki se porabljajo za obnavljanje objektov in opreme,

– drugi prihodki, katerih namenska poraba je predpisana s področnimi predpisi.

5. člen

(prerazporejanje pravic porabe)

Osnova za prerazporejanje pravic porabe je zadnji sprejeti proračun, spremembe proračuna ali rebalans proračuna.

O prerazporeditvah pravic porabe v posebnem delu proračuna med glavnimi programi v okviru področja proračunske porabe in med konti v okviru proračunske postavke v posebnem delu proračuna samostojno in brez omejitev odloča župan.

Župan s poročilom o izvrševanju proračuna v mesecu juliju oziroma pri naslednji redni seji občinskega sveta in konec leta z zaključnim računom poroča občinskemu svetu o veljavnem proračunu za leto 2020 in njegovi realizaciji.

6. člen

(sklepanje pravnih poslov)

Krajevne skupnosti na območju občine potrebujejo za sklepanje pravnih poslov nad zneskom 500,00 EUR soglasje župana.

7. člen

(največji dovoljeni obseg prevzetih obveznosti v breme proračunov prihodnjih let)

Neposredni uporabnik lahko v tekočem letu razpiše javno naročilo za celotno vrednost projekta, ki je vključen v načrt razvojnih programov, če so zanj načrtovane pravice porabe na proračunskih postavkah v sprejetem proračunu.

Skupni obseg prevzetih obveznosti neposrednega uporabnika, ki bodo zapadle v plačilo v prihodnjih letih za investicijske odhodke in investicijske transfere, ne sme presegati 70 % pravic porabe v sprejetem finančnem načrtu neposrednega uporabnika, od tega:

– v letu 2020 50 % navedenih pravic porabe in

– v ostalih prihodnjih letih 20 % navedenih pravic porabe.

Skupni obseg prevzetih obveznosti neposrednega uporabnika, ki bodo zapadle v plačilo v prihodnjih letih za blago in storitve in za tekoče transfere, ne sme presegati 25 % pravic porabe v sprejetem finančnem načrtu neposrednega uporabnika.

Omejitve iz prvega in drugega odstavka tega člena ne veljajo za prevzemanje obveznosti z najemnimi pogodbami, razen če na podlagi teh pogodb lastninska pravica preide oziroma lahko preide iz najemodajalca na najemnika, in prevzemanje obveznosti za dobavo elektrike, telefona, vode, komunalnih storitve in drugih storitev, potrebnih za operativno delovanje neposrednih uporabnikov.

Prevzete obveznosti iz drugega in tretjega odstavka tega člena se načrtujejo v finančnem načrtu neposrednega uporabnika in načrtu razvojnih programov.

8. člen

(spreminjanje načrta razvojnih programov)

Predstojnik neposrednega uporabnika lahko spreminja vrednost projektov v načrtu razvojnih programov. Projekte, katerih vrednost se spremeni za več kot 20 %, mora predhodno potrditi občinski svet.

Projekti, za katere se zaradi prenosa plačil v tekoče leto, zaključek financiranja prestavi iz predhodnega v tekoče leto, se uvrstijo v načrt razvojnih programov po uveljavitvi proračuna.

Novi projekti se uvrstijo v načrt razvojnih programov na podlagi odločitve občinskega sveta.

9. člen

(proračunski skladi)

Proračunski sklad je:

– podračun proračunske rezerve, oblikovane po Zakonu o javnih financah.

Proračunska rezerva se v letu 2020 oblikuje v višini 105.000 eurov.

Na predlog za finance pristojnega organa občinske uprave odloča o uporabi sredstev proračunske rezerve za namene iz drugega odstavka 49. člena ZJF neomejeno župan in o tem s pisnimi poročili obvešča občinski svet.

4. POSEBNOSTI UPRAVLJANJA IN PRODAJE STVARNEGA IN FINANČNEGA PREMOŽENJA

10. člen

(odpis dolgov)

Če so izpolnjeni pogoji iz tretjega odstavka 77. člena ZJF, lahko župan v letu 2020 odpiše dolgove, ki jih imajo dolžniki do občine, in sicer največ do skupne višine 500 eurov.

Obseg sredstev se v primerih, ko dolg do posameznega dolžnika neposrednega uporabnika ne presega stroška dveh eurov, v poslovnih knjigah razknjiži in se v kvoto iz prvega odstavka tega člena ne všteva.

5. OBSEG ZADOLŽEVANJA IN POROŠTEV OBČINE IN JAVNEGA SEKTORJA

11. člen

(obseg zadolževanja občine in izdanih poroštev občine)

Za kritje presežkov odhodkov nad prihodki v bilanci prihodkov in odhodkov, presežkov izdatkov nad prejemki v računu finančnih terjatev in naložb ter odplačila dolgov v računu financiranja se občina v letu 2020 ne bo zadolžila.

Če se zaradi neenakomernega pritekanja prejemkov izvrševanje proračuna ne more uravnovesiti, se lahko občina likvidnostno zadolži, vendar največ do višini 5 % zadnjega sprejetega proračuna. Znesek mora biti odplačan do konca proračunskega leta.

12. člen

(obseg zadolževanja javnih zavodov in javnih podjetij ter obseg zadolževanja in izdanih poroštev pravnih oseb, v katerih ima občina odločujoč vpliv na upravljanje)

Posredni uporabniki občinskega proračuna, javna podjetja, katerih ustanoviteljica je občina ter druge pravne osebe, v katerih ima občina neposredno ali posredno prevladujoč vpliv, se smejo zadolževati le s soglasjem občine. O soglasju odloča občinski svet.

13. člen

(obseg zadolževanja javnih podjetij združenih v Javni Holding Ljubljana d.o.o.)

Javni holding Ljubljana, d.o.o. se v letu 2020 lahko zadolži do skupne višine, navedene v nadaljevanju, ki odpade, glede na delež lastništva, na Občino Dobrova - Polhov Gradec.

Kratkoročna zadolžitev je namenjena uravnavanju finančne likvidnosti. Skupno holding predvideva kratkoročno zadolžitev v skupni višini do 1.177.200,00 EUR, in sicer za družbo:

– LPP do višine 162.000,00 EUR;
– Energetika Ljubljana do višine 756.000,00 EUR;
– VOKA SNAGA do višine 259.200,00 EUR.

Dolgoročna zadolžitev LPP je namenjena izplačilu prispevkov za poklicno zavarovanje voznikov, po sodbi Vrhovnega sodišča RS, dolgoročna zadolžitev VO-KA je namenjena za financiranje večjih investicij, dolgoročna zadolžitev Energetike Ljubljana je namenjena za financiranje izgradnje kogeneracijskega agregata SPTE-TOŠ. Skupno holding predvideva dolgoročno zadolžitev v skupni višini do 246.240,00 EUR, in sicer za družbo:

– Energetika Ljubljana do višine 73.440,00 EUR;
– LPP do višine 64.800,00 EUR;
– VOKA SNAGA do višine 108.000,00 EUR.

Sredstva za servisiranje vseh dolgov se zagotovijo iz neproračunskih virov. Soglasje o zadolžitvi daje Svet ustanoviteljev Javnega Holdinga Ljubljana, d.o.o.

6. PREHODNE IN KONČNE DOLOČBE

14. člen

(začasno financiranje v letu 2021)

V obdobju začasnega financiranja Občine Dobrova - Polhov Gradec v letu 2021, če bo začasno financiranje potrebno, se uporablja ta odlok in sklep o določitvi začasnega financiranja.

15. člen

(uveljavitev odloka)

Ta odlok začne veljati naslednji dan po objavi v Uradnem listu Republike Slovenije, uporablja pa se od 1. januarja 2020. Posebni del proračuna in načrt razvojnih programov se objavita na spletnih straneh Občine Dobrova - Polhov Gradec.

Št. 007-0022/2019-6
Dobrova, dne 4. marca 2020

Župan
Občine Dobrova - Polhov Gradec
Franc Setnikar

453. Sklep o imenovanju direktorja Javnega zavoda Polhograjska graščina

Na podlagi 32. člena Zakona o zavodih (Uradni list RS, št. 12/91, 8/96, 36/00 – ZPDZC in 127/06 – ZJZP), 36. člena Zakona o uresničevanju javnega interesa za kulturo (Uradni list RS, št. 77/07 – uradno prečiščeno besedilo, 56/08, 4/10, 20/11, 111/13, 68/16, 61/17 in 21/18 – ZNOrg), 7. člena Sklepa o ustanovitvi javnega zavoda Polhograjska graščina (Uradni list RS, št. 26/92, 29/03 in 80/15) in 16. člena Statuta Občine Dobrova - Polhov Gradec (Uradni list RS, št. 26/12 in 43/19) je Občinski svet Občine Dobrova - Polhov Gradec na 9. redni seji dne 4. marca 2020 sprejel

S K L E P
o imenovanju direktorja Javnega zavoda Polhograjska graščina

I.

Po predhodnem mnenju sveta zavoda, se z dnem 4. 3. 2020, Nina Slana imenuje za direktorja Javnega zavoda Polhograjska graščina.

II.

Mandatna doba traja 5 let od imenovanja.

III.

Sklep prične veljati naslednji dan po imenovanju in se objavi v Uradnem listu Republike Slovenije.

Št. 110-0016/2019-4
Dobrova, dne 4. marca 2020

Župan
Občine Dobrova - Polhov Gradec
Franc Setnikar

454. Sklep o ukinitvi statusa javnega dobra

Na podlagi 16. člena Statuta Občine Dobrova - Polhov Gradec (Uradni list RS, št. 26/12 in 43/19) je Občinski svet Občine Dobrova - Polhov Gradec na 9. redni seji dne 4. marca 2020 sprejel

S K L E P
o ukinitvi statusa javnega dobra

1. člen

Ukine se status javnega dobra na nepremičninah, parc. št. 3048/18 (ID 5870681) k.o. Dobrova, parc. št. 2490/27 (ID 6453991) k.o. Babna Gora, parc. št. 1220/24 (ID 7002529) k.o. Polhov Gradec in parc. št. 1565/2 (ID 6923621) k.o. Črni Vrh.

2. člen

Nepremičninam iz prvega člena tega sklepa preneha imeti značaj zemljišča javnega dobra v splošni rabi in postanejo last Občine Dobrova - Polhov Gradec.

3. člen

Na podlagi tega sklepa občinska uprava izda ugotovitveno odločbo, s katero se ugotovi, da navedene nepremičnine nimajo več statusa javnega dobra. Po pravnomočnosti se odločba pošlje zemljiškoknjižnemu sodišču v izvršitev, kjer se pri zgoraj navedenih nepremičninah zbriše status javnega dobra.

4. člen

Ta sklep prične veljati naslednji dan po objavi v Uradnem listu Republike Slovenije.

Št. 478-0011/2020-1
Dobrova, dne 4. marca 2020

Župan
Občine Dobrova - Polhov Gradec
Franc Setnikar

ODRANCI

455. Odlok o pokopališkem redu v Občini Odranci

Na podlagi 4. člena Zakona o pogrebni in pokopališki dejavnosti (Uradni list RS, št. 62/16), 3. člena Zakona o prekrških (Uradni list RS, št. 29/11 – UPB8, 21/13, 111/13, 74/14 – odl. US, 92/14 – odl. US, 32/16 in 15/17 – odl. US) in 15. člena Statuta Občine Odranci (Uradni list RS, št. 102/11, 64/17, 46/19) je Občinski svet Občine Odranci na 10. redni seji dne 17. 2. 2020 sprejel

O D L O K
o pokopališkem redu v Občini Odranci

1 SPLOŠNE DOLOČBE

1. člen

(vsebina odloka)

S tem odlokom Občina Odranci (v nadaljevanju: občina) določa:
– način zagotavljanja 24-urne dežurne službe;
– način izvajanja pogrebne slovesnosti;
– storitve pokopališko pogrebnega moštva, ki se lahko zagotavljajo na pokopališču;
– osnovni obseg pogreba;
– način in čas pokopa;
– način pokopa, če je plačnik občina;
– obseg prve ureditve groba;
– vzdrževanje reda, čistoče in miru na pokopališču;
– način oddaje grobov v najem in zakup zidnega žarnega groba;
– postavljanje, spreminjanje ali odstranitev spomenikov, obnova spomenikov ter vsak drug poseg v prostor na pokopališču;
– zvrsti grobov;
– okvirni tehnični normativi za grobove;
– mirovalno dobo za grobove;
– druga vprašanja pogrebne in pokopališke dejavnosti ter uporabnikov.

2. člen

(pogrebna in pokopališka dejavnost)

(1) Pogrebna dejavnost obsega zagotavljanje 24-urne dežurne službe, ki je obvezna občinska gospodarska javna služba. Za izvajanje 24-urne dežurne službe občina podeli koncesijo po postopku in na način kot je to določeno s koncesijskim aktom.

(2) 24-urna dežurna služba obsega vsak prevoz od kraja smrti do hladilnih prostorov izvajalca javne službe ali zdravstvenega zavoda zaradi obdukcije pokojnika, odvzema organov oziroma drugih postopkov na pokojniku in nato do hladilnih prostorov izvajalca javne službe, vključno z uporabo le-teh, če zakon ne določa drugače.

(3) Pogrebna dejavnost, ki se izvaja na trgu, obsega naslednje storitve:
– prevoz pokojnika, ki ga ne zagotavlja 24-urna dežurna služba;
– pripravo pokojnika;
– upepelitev pokojnika;
– pripravo in izvedbo pogreba;
– izkop in zasutje groba.

(4) Pokopališka dejavnost obsega upravljanje ter urejanje pokopališča in jo zagotavlja občina.

3. člen

(upravljavec pokopališča)

(1) Na območju Občine Odranci je eno pokopališče.

(2) Upravljavec pokopališča je Občina Odranci.

(3) Upravljanje pokopališča obsega zagotavljanje urejenosti pokopališča, izvajanje investicij in investicijskega vzdrževanja, oddajo grobov v najem in zakup zidnih žarnih grobov, vodenje evidenc ter izdajanje soglasij v zvezi s posegi na območju pokopališča.

4. člen

(splošna ureditev pokopališč)

(1) Pokopališče mora biti primerno ograjeno.

(2) Upravljavec mora na pokopališču zagotoviti dovolj urejenih prostorov za odlaganje odpadkov, ustrezno mrežo za oskrbo z vodo in odvoz komunalnih odpadkov, lahko pa zagotovi tudi ozvočenje in osvetlitev.

(3) Upravljavec je dolžan pokopališče z vsemi napravami urejati in vzdrževati kot dober gospodar.

(4) Upravljavec je dolžan iz naslova grobnin zagotoviti redno tekoče in investicijsko vzdrževanje infrastrukturnih objektov in naprav ter druge pokopališke infrastrukture, skupnih glavnih poti, zelenic, dreves, grmovnic, živih mej, odvoz odpadkov, porabo vode, elektrike, nadzorno službo, storitve informacijske pisarne in druga vzdrževalna dela, predvsem pa urejenih prostorov za odpadke, vodovodnih naprav in ograj na območju pokopališča, tako da je omogočena njihova nemotena uporaba v skladu z letnimi plani urejanja in vzdrževanja pokopališča, ki jih sprejme občina.

5. člen

(izrazi)

Izrazi uporabljeni v tem odloku imajo enak pomen kot je določeno v zakonu, ki ureja pogrebno in pokopališko dejavnost in v podzakonskih predpisih, ki so izdani na njegovi podlagi.

6. člen

(uporaba predpisov)

Za vprašanja v zvezi z opravljanjem pogrebne in pokopališke dejavnosti iz tretjega člena tega odloka, ki niso posebej urejena s tem odlokom se uporabljajo republiški predpisi s področja izvajanja pogrebne in pokopališke dejavnosti.

2 POGREBNA SLOVESNOST

7. člen

(način izvajanja pogrebne slovesnosti)

(1) Pogrebna slovesnost obsega dejanja slovesa pred pokopom pokojnika oziroma pred upepelitvijo.

(2) Čas in način pogrebne slovesnosti in pokopa uskladita upravljavec pokopališča in naročnik pogreba oziroma izbrani izvajalec pogrebne dejavnosti.

(3) Pogrebna slovesnost se izvede v skladu s pokojnikovo voljo in na način, določen s tem odlokom.

(4) Če pokojnik ni izrazil svoje volje o načinu pokopa in pogrebni slovesnosti, odloča o tem naročnik pogreba.

(5) Slovesnost v zvezi z raztrosom pepela se določi s tem pokopališkim redom.

(6) Pri pogrebni slovesnosti lahko sodelujejo tudi predstavniki verskih skupnosti in društev.

3 STORITVE POKOPALIŠKO POGREBNEGA MOŠTVA

8. člen

(pokopališko pogrebno moštvo)

(1) Storitve pokopališko pogrebnega moštva na pokopališču opravlja pogrebnik upravljavca, pogrebna služba ali druge osebe na željo naročnika pogreba.

(2) Storitve pokopališko pogrebnega moštva zaračuna izvajalec pogrebne storitve naročniku storitve po veljavnem ceniku.

4 POGREB

9. člen

(osnovni obseg pogreba)

Osnovni obseg pogreba obsega prijavo pokopa, pripravo pokojnika, minimalno pogrebno slovesnost in pokop, vključno s pogrebno opremo.

10. člen

(prijava pokopa)

(1) Pokop prijavi upravljavcu pokopališča naročnik pogreba oziroma izvajalec pogrebne dejavnosti, ki ga je izbral naročnik pogreba ali občina.

(2) K prijavi pokopa mora naročnik pogreba oziroma izvajalec pogrebne dejavnosti priložiti listino, ki jo izda pooblaščeni zdravnik oziroma zdravstvena organizacija, ali matičar matičnega registra, kjer je bila smrt prijavljena.

11. člen

(priprava pokojnika)

Priprava pokojnika obsega vsa potrebna dela pred upepelitvijo ali pokopom, ki jih izvede izvajalec pogrebne dejavnosti, v skladu z zakonom, ki ureja pogrebno in pokopališko dejavnost.

12. člen

(minimalna pogrebna slovesnost)

Minimalna pogrebna slovesnost, ki jo izvede pogrebno pokopališko moštvo obsega prevoz ali prenos pokojnika iz mrliške vežice oziroma upepeljevalnice do mesta pokopa oziroma raztrosa pepela.

13. člen

(pokop)

(1) Pokop obsega dejanja, ki omogočajo položitev posmrtnih ostankov oziroma upepeljenih ostankov pokojnika v grobni prostor ali raztros pepela na pokopališču, v skladu z voljo pokojnika in na način, določen s tem odlokom.

(2) Pokop se opravi na pokopališču.

14. člen

(način pokopa)

(1) Na območju občine so dovoljene naslednje vrste pokopov:

– pokop s krsto, kjer se pokojnika položi v krsto in pokoplje v grob,

– pokop z žaro, kjer se upepeljeni ostanki pokojnika shranijo v žaro in pokopljejo v grob ali v žarni zid,

– raztros pepela, ki se opravi na posebej določenem prostoru na pokopališču.

(2) Drugačno ravnanje s pepelom, kot je določeno v drugi in tretji alineji prejšnjega odstavka, ni dovoljeno.

(3) O načinu pokopa se dogovorita upravljavec pokopališča in naročnik pogreba oziroma izbrani izvajalec pogrebne dejavnosti.

(4) Vsakemu pokojniku mora biti zagotovljen dostojen pogreb v skladu z njegovo voljo ali željo naročnika pogreba.

(5) Pogrebna slovesnost se opravi v skladu z določili tega odloka in dogovora med naročnikom pogreba in upravljavcem pokopališča oziroma izbranim izvajalcem pogrebne dejavnosti o načinu priprave in vodenja pogrebne slovesnosti.

(6) Pogrebna slovesnost ima lahko značilnosti obreda posamezne verske skupnosti. V takem primeru se pri pogrebni slovesnosti opravi tudi verski obred.

(7) Pri javni pogrebni slovesnosti je lahko prisoten vsakdo, ki se obnaša kraju in času primerno.

(8) Upravljavec oziroma izvajalec pogrebne dejavnosti mora uro pogreba javno objaviti tako, da ob položitvi pokojnika v mrliško vežo izobesi obvestilo pred mrliško vežo.

(9) Upravljavec oziroma izvajalec pogrebne dejavnosti, v kolikor se tako dogovori z naročnikom pogreba, v mrliški veži v kateri pokojnik leži ali v poslovilni dvorani postavi pult z žalno knjigo.

15. člen

(pogrebna slovesnost)

(1) Pogrebna slovesnost se prične, ko se prinesejo zastave, simboli in se pripeljejo posmrtni ostanki umrlega na poslovilni prostor. Od umrlega se poslovijo pevci, govorniki, recitatorji, pihalni orkester ali drugi glasbeniki in predstavniki verskih skupnosti, če sodelujejo pri pogrebni svečanosti.

(2) Po končani pogrebni slovesnosti se na poslovilnem prostoru oblikuje pogrebni sprevod, ki gre do kraja pokopa.

(3) Pogrebni sprevod, ki ga vodi vodja pogreba, se razvrsti tako, da je na čelu slovenska zastava z žalnim trakom ali črna zastava, če je umrli tuj državljan, nato prapori, sledijo godba, pevci, pripadniki stanovskih organizacij (lovci, gasilci in podobno), nosilci vencev in odlikovanj ter drugih priznanj, krsta oziroma žara, nato sorodniki in drugi udeleženci pogreba.

(4) Če sodelujejo pri pogrebu predstavniki verske skupnosti, se s svojimi simboli, ki jih zagotovijo in nosijo sami, razvrstijo neposredno pred krsto oziroma žaro.

(5) Udeleženci pogrebne slovesnosti se razvrstijo ob grobu oziroma pred prostorom za raztros pepela. Krsto oziroma žaro s posmrtnimi ostanki umrlega spustijo ali položijo v grob oziroma raztresejo na prostoru za raztros pepela. Po minuti molka ter poklonitvi zastav in praporov je pogrebni sprevod končan.

(6) Del pogrebnih slovesnosti se lahko opravi tudi ob grobu.

16. člen

(čas pokopa)

(1) Čas pokopa uskladita upravljavec pokopališča in naročnik pogreba oziroma izbrani izvajalec pogrebne dejavnosti.

(2) Pogrebi so vsak dan od 9.00 do 19.00 ure oziroma se opravijo v času, da so zaključeni ob dnevni svetlobi.

5 NAČIN POKOPA, ČE JE PLAČNIK OBČINA

17. člen

(način pokopa, če je plačnik občina)

Če je plačnik pokopa občina se opravi pokop v osnovnem obsegu.

6 MRLIŠKA VEŽICA

18. člen

(mrliške vežice)

Na pokopališču v občini je mrliška vežica, katere uporaba je obvezna. Po končanem pogrebu je naročnik pogreba dolžan vežico očistiti.

7 UREDITEV GROBA

19. člen

(prva ureditev groba)

Prva ureditev groba zajema izkop ter zasutje grobne jame.

20. člen

(ureditev groba po pogrebu)

(1) Izvajalec po pogrebu zasuje grobno jamo oziroma zapre pokrov žarne niše. Na grob položi cvetje ali ga razporedi na stojala.

(2) Najemnik groba lahko do dokončne ureditve groba na grob postavi začasno obeležje.

8 VZDRŽEVANJE REDA, ČISTOČE IN MIRU NA POKOPALIŠČU

21. člen

(vzdrževanje reda, čistoče in miru na pokopališču)

(1) Upravljavec pokopališča vzdržuje red, čistočo in mir na pokopališču tako, da:

– skrbi za urejenost in vzdržuje pokopališče in pokopališke objekte;

– oddaja prostore in grobove v najem in vodi register sklenjenih pogodb;

– določa mesto, datum in uro pokopa, glede na predhodni dogovor z naročnikom pogreba oziroma izbranim izvajalcem pogrebne dejavnosti;

– organizira in nadzira dela na pokopališču;

– skrbi za red in čistočo na pokopališču in v njegovi neposredni okolici;

– skrbi za urejenost in vzdrževanje mrliške vežice in njenega funkcionalnega prostora;

– z izdajo pisnega soglasja za izvedbo kamnoseških del za končno ureditev groba.

(2) Kamnoseška dela se lahko opravljajo ob delavnih dnevih, vendar ne v času pogreba.

22. člen

(prepovedi)

(1) Obiskovalec pokopališča je dolžan ob vstopu na pokopališče opustiti vse, kar bi bilo zoper pieteto do umrlih in se obnašati na pokopališču in njegovi neposredni bližini tako, da izkaže ustrezno spoštovanje do umrlih, drugih obiskovalcev in samega kraja.

(2) Na pokopališču v občini ni dovoljeno zlasti:

– nedostojno vedenje, kot je vpitje, glasno smejanje, razgrajanje in hoja po grobovih oziroma prostorih za grobove;

– odlaganje odpadkov izven za to določenega prostora;

– onesnaženje pokopaliških objektov in naprav, nagrobnikov, grobov ali nasadov;

– vodenje živali na pokopališki prostor in objekte na območju pokopališča;

– brez soglasja upravljavca opravljati prevozov, kamnoseških, vrtnarskih, kovino-strugarskih in drugih del v času napovedane pogrebne svečanosti;

– vstop s kolesom s pomožnim motorjem, kolesom z motorjem, motornim kolesom, vožnja, ustavljanje in parkiranje, razen za potrebe opravljanja dejavnosti upravljavca in ureditve ali vzdrževanja groba.

9 NAČIN ODDAJE GROBOV V NAJEM

23. člen

(oddaja grobov v najem)

(1) Grob oddaja v najem upravljavec pokopališča na podlagi najemne pogodbe v skladu s tem odlokom.

(2) Najemnik groba je lahko praviloma ena pravna ali fizična oseba.

(3) Če naročnik pogreba ob prijavi pogreba nima v najemu groba, mu ga dodeli v najem upravljavec pokopališča, s katerim mora naročnik pogreba pred naročilom pogreba skleniti najemno pogodbo, razen pri raztrosu pepela.

(4) Ob pisnem soglasju naročnika pogreba lahko namesto njega najemno pogodbo z upravljavcem pokopališča sklene druga pravna ali fizična oseba. Če nobena druga oseba ob pisnem soglasju z upravljavcem pokopališča ne sklene najemne pogodbe, jo mora skleniti naročnik pogreba v skladu s prejšnjim odstavkom.

24. člen

(pogodba o najemu groba)

(1) Pogodba o najemu groba mora določati zlasti:

– osebe najemnega razmerja;

– čas najema;

– vrsto, zaporedno številko in velikost groba;

– osnove za obračun višine letne najemnine in način plačevanja;

– obveznost najemojemalca glede urejanja grobov, oziroma prostora za grob;

– ukrepe v primeru neizpolnjevanja obveznosti najemojemalca iz te pogodbe in druge obveznosti najemojemalca.

(2) Za obstoječa grobna mesta upravljavec sklene najemne pogodbe najpozneje v roku enega leta od veljavnosti tega odloka.

25. člen

(najem groba)

Prostor za grobove daje upravljavec v najem za nedoločen čas.

26. člen

V primeru smrti najemnika groba se najem prenese na dediča ali bližnje svojce (zakonec ali otroci), če teh ni, ostane grob v rokah upravljavca.

27. člen

Po razveljavitvi pogodbe o najemu je grobni prostor opuščen grob do konca mirovalne dobe, nakar se lahko odda drugemu najemniku.

28. člen

Pravice uporabnikov storitev javne službe načeloma uresničujejo najemniki grobnih prostorov za potrebe pokopa umrlih, po pogodbi o najemu pa je najemnik lahko katerakoli oseba.

29. člen

(razveljavitev pogodbe o najemu)

(1) Upravljavec razveljavi pogodbo o najemu v naslednjih primerih:

– če najemnik grobnega prostora po predhodnem opozorilu ne poravna grobnine za preteklo leto,

– če najemnik ne vzdržuje grobnega prostora kljub opozorilu in ni sledu o obisku svojcev,

– ob opustitvi pokopališča,

– če upravljavcu ni znan najemnik oziroma če le-ta ni sporočil spremembe bivališča in imena,

– kadar tako zahteva načrt ureditve in razdelitve pokopališča.

(2) V primeru tretje in pete alineje mora upravljavec o razveljavitvi pogodbe o najemu obvestiti najemnika vsaj šest mesecev pred opustitvijo pokopališča oziroma ureditve in razdelitve pokopališča.

(3) V primeru pete alineje tega člena je upravljavec dolžan zagotoviti nadomestni prostor za premestitev pokojnikov, v kolikor tako zahtevajo svojci oziroma najemniki grobov.

30. člen

(zakup zidnega žarnega groba)

Prostor za zidni žarni grob daje upravljavec v zakup za nedoločen čas. Razmerje med upravljavcem in zakupnikom se uredi z zakupno pogodbo.

31. člen

Uporabniki storitev iz tega odloka imajo pravico in obveznost do uporabe storitev pod pogoji določenimi v tem odloku in drugih odlokih s tega področja, pravico do pritožbe na pristojne organe, če so kršene njihove pravice in obveznost spoštovanja navodil upravljavca in predpisov, ki urejajo področje varnosti, reda in miru, zdravstvenega in sanitarnega varstva in ostalih predpisov, ki urejajo pokope.

10 POSEGI V PROSTOR NA POKOPALIŠČU

32. člen

(posegi v prostor na pokopališču)

(1) Postavljanje, spreminjanje ali odstranitev spomenikov, obnova spomenikov ter vsak drug poseg v prostor na pokopališču je dovoljen ob predhodnem soglasju upravljavca pokopališča.

(2) Upravljavec pokopališča daje soglasja za postavitev, popravilo, odstranitev spomenikov in drugih nagrobnih obeležij na območju pokopališča v skladu z zakonom in tem odlokom.

(3) Upravljavec pokopališča izda soglasje v treh dneh od prejema popolne vloge, razen v primerih, ko so objekti kulturna dediščina ali kulturni spomenik. O zavrnitvi soglasja odloči občinska uprava v 15 dneh. Odločitev občinske uprave je dokončna, zoper njo pa je mogoč upravni spor.

(4) Za druga dela na območju pokopališča (klesanje in barvanje črk, čiščenje spomenikov in drugih nagrobnih obeležij ter vrtnarske storitve) mora izvajalec pri upravljavcu pokopališča priglasiti le termin izvedbe del. Priglasitev je brezplačna.

(5) Če najemnik ne vzdržuje nagrobnega spomenika in groba v celoti in je nagrobna oprema v takšnem stanju, da pomeni nevarnost za obiskovalce pokopališča ali sosednje grobove ali grob zaradi neurejenosti kvari izgled pokopališča, se šteje grob za opuščenega.

11 GROBOVI

33. člen

(zvrsti grobov)

Na pokopališčih v občini so lahko naslednje zvrsti grobov:
– enojni, otroški, družinski,
– grobišča,
– žarni grobovi,
– prostor za raztros pepela.

12 OKVIRNI TEHNIČNI NORMATIVI ZA GROBOVE

34. člen

(grobovi)

(1) Enojni grobovi so tisti, ki omogočajo pokop odrasle osebe. V enojne grobove se pokopavajo krste in žare. Širina enojnega groba je do 1,2 m, dolžina do 2,2 m.

(2) Otroški grobovi so tisti, ki omogočajo pokop otroka. V otroške grobove se pokopavajo otroške krste in žare. Širina otroškega groba je do 1,2 m in dolžina do 2,2 m.

(3) Družinski grobovi so tisti, kjer je grobni prostor večjih dimenzij od enojnega grobnega prostora. V družinske grobove se pokopavajo krste in žare. Širina družinskega groba je do 2,0 m, dolžina do 2,2 m.

(4) Grobišča so prostori za skupni pokop ob morebitnih naravnih in drugih nesrečah, v vojni in izrednih razmerah ter skupna grobišča.

35. člen

(žarni grobovi)

(1) Žarni grobovi zidni. V žarne grobove se pokopavajo le žare.

(2) Žare ni dovoljeno shranjevati izven pokopališča.

36. člen

(prostor za raztros pepela)

Prostor za raztros pepela je prostor na posebnem oddelku pokopališča, namenjen raztrosu pepela. Imena pokojnih, razen pri anonimnem pokopu, so, če naročniki pogrebov to želijo, napisana na skupnih nagrobnikih. Na prostoru za raztros pepela je urejen skupni prostor za polaganje cvetja in prižiganje sveč. Zunaj tega prostora ni dovoljeno polagati cvetja, sveč in drugih predmetov ali hoditi po tem prostoru.

37. člen

(mirovalna doba za grobove)

(1) Mirovalna doba je čas, ki mora preteči od zadnjega pokopa na istem mestu v istem grobu.

(2) Mirovalna doba za pokop s krsto ne sme biti krajša od desetih let razen za pokop z žaro, kjer ni mirovalne dobe.

(3) Prekop groba in pokop pokojnika na isto mesto v grobu, kjer je bil kdo pokopan, se sme opraviti po preteku mirovalne dobe, razen za pokop z žaro.

13 CENIK UPORABE POKOPALIŠČA, POKOPALIŠKIH OBJEKTOV IN NAPRAV TER DRUGE POKOPALIŠKE INFRASTRUKTURE IN STORITEV

38. člen

(cenik)

Za uporabo pokopališča, pokopališke objekte in naprave ter drugo pokopališko infrastrukturo plačujejo uporabniki oziroma najemniki naslednje cene, ki jih potrdi občinski svet:
– cena najema groba (grobnina, glede na vrsto groba),
– zakup zidnega žarnega groba.

14 NADZOR

39. člen

(nadzor)

(1) Nadzor nad izvajanjem tega odloka izvaja medobčinski inšpektorat.

(2) Pri izvajanju nadzora lahko inšpekcija izdaja odločbe ter odreja druge ukrepe, katerih namen je zagotovitev izvrševanja določb tega odloka.

15 PREKRŠKI

40. člen

(prekrški)

(1) Z globo 100 EUR se kaznuje posameznik, ki krši določila 22. člena tega odloka, in posameznik, ki ravna v nasprotju z določbami 32. člena tega odloka.

(2) Z globo 250 EUR se kaznuje pravna oseba, samostojni podjetnik posameznik in posameznik, ki samostojno opravlja dejavnost, ter odgovorna oseba pravne osebe, kadar ravna v nasprotju z določbami 22. ali 32. člena tega odloka.

16 PREHODNE IN KONČNA DOLOČBA

41. člen

(prenehanje veljavnosti in začetek veljavnosti)

Z dnem uveljavitve tega odloka preneha veljati Odlok o pokopališkem redu v Občini Odranci (Uradni list RS, št. 23/97).

42. člen

Ta odlok začne veljati naslednji dan po objavi v Uradnem listu Republike Slovenije.

Št. 60-10/2020
Odranci, dne 17. februarja 2020

Župan
Občine Odranci
Ivan Markoja

TREBNJE

456. Razpis nadomestnih volitev člana Občinskega sveta Občine Trebnje, predstavnika romske skupnosti

Na podlagi 32. člena Zakona o lokalnih volitvah (Uradni list RS, št. 94/07 – uradno prečiščeno besedilo, 45/08, 83/12, 68/17)

R A Z P I S U J E M
nadomestne volitve člana Občinskega sveta Občine Trebnje, predstavnika romske skupnosti

1. Nadomestne volitve člana Občinskega sveta Občine Trebnje, predstavnika romske skupnosti, se opravijo v nedeljo, 17. maja 2020.
2. Za dan razpisa volitev, s katerim pričnejo teči roki za volilna opravila, se šteje 12. marec 2020.
3. Za izvedbo volitev skrbi Posebna občinska volilna komisija.

Št. 040-9/2019-32
Trebnje, dne 3. marca 2020

Predsednik
Posebne občinske volilne komisije
Andrej Miklič

ŽIROVNICA

457. Pravilnik o dopolnitvah Pravilnika o protokolarnih obveznostih Občine Žirovnica

Na podlagi 21. člena Zakona o lokalni samoupravi (Uradni list RS, št. 94/07 – UPB2, 76/08, 79/09, 51/10, 40/12 – ZUJF, 14/15 – ZUUJFO, 76/16 – Odl. US, 30/18) in 18. člena Statuta Občine Žirovnica (Uradni list RS, št. 66/18 – UPB2) je Občinski svet Občine Žirovnica na 7. redni seji dne 27. 2. 2020 sprejel

P R A V I L N I K
o dopolnitvah Pravilnika o protokolarnih obveznostih Občine Žirovnica

1. člen

V 10. členu Pravilnika o protokolarnih obveznostih Občine Žirovnica (Uradni list RS, št. 90/11) se doda nov tretji odstavek, ki se glasi:

»Župan lahko za udeležence sprejemov iz prejšnjih odstavkov tega člena organizira pogostitev in se jim zahvali s priložnostnim darilom.«

2. člen

11. člen se spremeni tako, da se glasi:

»Občinska uprava organizira in sodeluje pri organizaciji proslav ob državnih in občinskem prazniku, pri podelitvi priznanj in zahval, pri kulturnih prireditvah in drugih prireditvah in otvoritvah, pomembnih za občino.

Župan lahko za udeležence dogodkov iz prvega odstavka tega člena organizira pogostitev in se jim zahvali s priložnostnim darilom.«

3. člen

V 17. členu se za besedo »iz« dodata številki »10., 11.«

4. člen

Ta pravilnik začne veljati naslednji dan po objavi v Uradnem listu Republike Slovenije.

Št. 007-0006/2011
Breznica, dne 27. februarja 2020

Župan
Občine Žirovnica
Leopold Pogačar

458. Sklep o ukinitvi statusa javnega dobra

Na podlagi 247. člena Zakona o urejanju prostora (ZUreP-2) (Uradni list RS, št. 61/17) in 18. člena Statuta Občine Žirovnica (Uradni list RS, št. 66/18 – UPB2) je Občinski svet Občine Žirovnica na 7. redni seji dne 27. 2. 2020 sprejel

S K L E P
o ukinitvi statusa javnega dobra

1. člen

Zemljiščem s parc. št. 1683/6, 1683/7 in 1683/8, vse Doslovče, se ukine status javnega dobra in postanejo last Občine Žirovnica.

2. člen

Ta sklep začne veljati naslednji dan po objavi v Uradnem listu Republike Slovenije.

Št. 478-0002/2009
Breznica, dne 27. februarja 2020

Župan
Občine Žirovnica
Leopold Pogačar

VLADA

459. Uredba o manjših napravah za proizvodnjo električne energije iz obnovljivih virov energije ali s soproizvodnjo z visokim izkoristkom

Na podlagi petega odstavka 314. člena Energetskega zakona (Uradni list RS, št. 60/19 – uradno prečiščeno besedilo) Vlada Republike Slovenije izdaja

U R E D B O
o manjših napravah za proizvodnjo električne energije iz obnovljivih virov energije ali s soproizvodnjo z visokim izkoristkom

1. člen

(vsebina)

(1) Ta uredba določa vrste, velikost in pogoje za montažo in priključitev naprav za proizvodnjo električne energije iz obnovljivih virov ali s soproizvodnjo toplote in električne energije z visokim izkoristkom, za katere ni potrebno gradbeno dovoljenje (v nadaljnjem besedilu: manjše proizvodne naprave).

(2) Ta uredba se ne uporablja za naprave za individualno samooskrbo, kot so opredeljene v Uredbi o samooskrbi z električno energijo iz obnovljivih virov energije (Uradni list RS, št. 17/19) in ki izpolnjujejo pogoje za vzdrževanje objekta v skladu s predpisi, ki urejajo graditev objektov.

2. člen

(opredelitev izrazov)

Izrazi, uporabljeni v tej uredbi, s področja:

– graditve objektov pomenijo enako kakor v Gradbenem zakonu (Uradni list RS, št. 61/17 in 72/17 – popr.),

– voda pomenijo enako kakor v Zakonu o vodah (Uradni list RS, št. 67/02, 2/04 – ZZdrI-A, 41/04 – ZVO-1, 57/08, 57/12, 100/13, 40/14 in 56/15),

– arhitekturne in inženirske dejavnosti pomenijo enako kakor v Zakonu o arhitekturni in inženirski dejavnosti (Uradni list RS, št. 61/17),

– požarne varnosti pomenijo enako kakor v Pravilniku o zasnovi in študiji požarne varnosti (Uradni list RS, št. 12/13, 49/13 in 61/17 – GZ),

– varnosti nizkonapetostnih inštalacij pomenijo enako kakor v Pravilniku o zahtevah za nizkonapetostne električne inštalacije v stavbah (Uradni list RS, št. 41/09, 2/12 in 61/17 – GZ),

– zaščite pred hrupom pomenijo enako kakor v Uredbi o mejnih vrednostih kazalcev hrupa v okolju (Uradni list RS, št. 43/18 in 59/19).

3. člen

(vrste in velikost manjših proizvodnih naprav)

Med manjše proizvodne naprave se po tej uredbi uvrščajo:

– naprave, ki proizvajajo električno energijo s soproizvodnjo toplote in električne energije, z nazivno električno močjo do vključno 50 kW,

– naprave, ki proizvajajo električno energijo z izkoriščanjem sončne energije, z nazivno električno močjo do vključno 1 MW in

– naprave, ki proizvajajo električno energijo z izkoriščanjem vetrne energije, z nazivno električno močjo do vključno 50 kW.

4. člen

(pogoji za montažo in priključitev manjših proizvodnih naprav)

(1) Za montiranje manjših proizvodnih naprav v, na ali ob obstoječi stavbi ali gradbenem inženirskem objektu, zgrajenem v skladu s predpisi, ki urejajo graditev objektov, ni potrebno gradbeno dovoljenje, če investitor izpolni naslednje zahteve:

1. manjša proizvodna naprava se montira na ali v obstoječo stavbo ali gradbeni inženirski objekt, zgrajen v skladu s predpisi, ki urejajo graditev objektov (v nadaljnjem besedilu: objekt), ali se montira ob objektu, njena tlorisna površina na zemljišču pa ne presega 20 odstotkov zazidane površine zemljišča. Montaža takšne naprave ne sme biti umeščena na zelene površine, ki so določene z minimalnim faktorjem zelenih površin ali faktorjem odprtih bivalnih površin, in mora biti v skladu s prostorskimi izvedbenimi akti in drugimi predpisi, ki urejajo prostor. Preveritev, da montaža ni v nasprotju s prostorskimi akti in drugimi predpisi, ki urejajo prostor, izvede investitor ali tretja oseba;

2. pri montaži na ali v objekt se pred začetkom del izdela statična presoja, s katero se dokaže, da zaradi dodatne obremenitve njegove konstrukcije ne bosta ogroženi mehanska odpornost in stabilnost objekta. Statična presoja se izdela tudi, če se naprava, ki proizvaja električno energijo z izkoriščanjem vetrne energije, montira ob objekt. Statično presojo izdela pooblaščeni inženir s področja gradbeništva;

3. pri montaži na, v ali ob objekt se pred začetkom del izdela strokovna presoja požarne varnosti, s katero se dokaže, da se požarna varnost objekta zaradi te montaže ne bo zmanjšala. Presojo požarne varnosti za požarno manj zahteven objekt izdela pooblaščeni inženir s področja elektrotehnike ali pooblaščeni inženir s področja požarne varnosti, za požarno zahteven objekt pa pooblaščeni inženir s področja požarne varnosti;

4. pri montaži na, v ali ob objekt se pred začetkom del izdela presoja, iz katere izhaja, da sta zaščita pred delovanjem strele in zagotovitev varnosti nizkonapetostnih električnih inštalacij in naprav v skladu s predpisi, ki urejajo zaščito pred delovanjem strele in zahteve za nizkonapetostne električne inštalacije v stavbah. Presojo zaščite pred strelami in ustreznosti nizkonapetostnih električnih inštalacij izdela pooblaščeni inženir s področja elektrotehnike;

5. pri montaži manjše proizvodne naprave z rotirajočimi deli na ali ob objekt na zemljišču, ki leži na območju, ki se v skladu s predpisi s področja varstva okolja razvršča v območje II. ali III. stopnje varstva pred hrupom, se pred začetkom del izdela presoja zagotovljenih tehničnih in konstrukcijskih ukrepov za varstvo pred hrupom (zlasti ukrepi za zmanjševanje emisij hrupa in preprečevanje širjenja hrupa), s katero se dokaže, da bo obratovanje te naprave izpolnjevalo pogoje, ki so v predpisih s področja varstva okolja določeni za nov vir hrupa. Presojo zaščite pred hrupom izdela oseba, ki v skladu s predpisi s področja varstva okolja izpolnjuje pogoje za pooblaščenega izvajalca ocenjevanja hrupa;

6. pri montaži ob objekt, ki leži na zemljišču na območju, ki je s posebnimi predpisi opredeljeno kot varovalni pas ali varovano območje, ali ki leži na vodnem ali priobalnem zemljišču v skladu s predpisi o vodah, je pridobljeno mnenje oziroma soglasje pristojnega mnenjedajalca oziroma soglasodajalca (v nadaljnjem besedilu: pristojni organ) o sprejemljivosti nameravane montaže z vidika njegovih pristojnosti. Preveritev morebitnega obstoja varovanja se opravi tudi pri montaži naprave na objekt za naprave, ki proizvajajo električno energijo z izkoriščanjem vetrne energije. Pri montaži naprave, ki proizvaja električno energijo z izkoriščanjem sončne energije, na objekt se izvede samo preveritev obstoja varovanja s področja varstva kulturne dediščine. Preveritev morebitnega obstoja varovanja izvede investitor ali tretja oseba;

7. investitor v manjšo proizvodno napravo za objekt ali zemljišče, na katerem namerava montirati manjšo proizvodno napravo, ima pridobljeno pravico graditi v skladu s predpisi, ki urejajo graditev objektov. Če se montaža izvaja ob objektu in je skrajna točka, ki jo naprava lahko doseže, oddaljena manj kot 1,5 metra od meje sosednjih zemljišč, mora imeti investitor soglasje lastnikov sosednjih zemljišč.

(2) Naprava, ki proizvaja električno energijo z izkoriščanjem vetrne energije, se montira z nosilnim drogom na ali ob objekt. Drog je lahko montiran na temelj, največja višina, ki jo naprava lahko doseže, ne sme presegati desetih metrov, pri montaži na objekt pa tudi ne polovice višine objekta.

5. člen

(priključevanje manjših proizvodnih naprav)

Zahtevi za priključitev manjše proizvodne naprave, ki jo investitor vloži pri distribucijskem operaterju, se priloži izpolnjen obrazec, določen v Prilogi, ki je sestavni del te uredbe. Z njim investitor izjavlja, da je njegova naprava manjša proizvodna naprava in da so bile pri njeni montaži upoštevane zahteve iz prejšnjega člena.

6. člen

(kazenske določbe)

(1) Z globo od 1.000 do 5.000 eurov se kaznuje za prekršek investitor, ki je pravna oseba, če brez gradbenega dovoljenja montira in priključi napravo, ki proizvaja električno energijo iz obnovljivih virov energije, ali napravo, ki proizvaja električno energijo s soproizvodnjo toplote in električne energije z visokim izkoristkom, če:

– ni izdelana statična presoja ali te ni izdelala predpisana usposobljena oseba (2. točka prvega odstavka 4. člena),

– ni izdelana strokovna presoja požarne varnosti ali te ni izdelala predpisana usposobljena oseba (3. točka prvega odstavka 4. člena),

– ni izdelana presoja zaščite pred strelami in ustreznosti nizkonapetostnih električnih inštalacij ali te ni izdelala predpisana usposobljena oseba (4. točka prvega odstavka 4. člena),

– ni izdelana presoja zaščite pred hrupom ali te ni izdelala predpisana usposobljena oseba (5. točka prvega odstavka 4. člena),

– je naprava montirana ob objektu in je skrajna točka naprave oddaljena manj kot 1,5 metra od meje sosednjih zemljišč brez soglasja lastnikov sosednjih zemljišč (7. točka prvega odstavka 4. člena),

– največja višina, ki jo naprava lahko doseže, presega predpisano višino (drugi odstavek 4. člena).

(2) Z globo od 2.000 do 10.000 eurov se za prekršek iz prejšnjega odstavka kaznuje investitor, ki je pravna oseba, ki se po zakonu, ki ureja gospodarske družbe, šteje za srednjo gospodarsko družbo, z globo od 5.000 do 25.000 eurov pa se za prekršek iz prejšnjega odstavka kaznuje pravna oseba, ki se po zakonu, ki ureja gospodarske družbe, šteje za veliko gospodarsko družbo.

(3) Z globo od 1.000 do 3.000 eurov se za prekršek iz prvega odstavka tega člena kaznuje investitor, ki je samostojni podjetnik posameznik ali posameznik, ki samostojno opravlja dejavnost.

(4) Z globo od 250 do 500 eurov se za prekršek iz prvega odstavka tega člena kaznuje odgovorna oseba investitorja, ki je pravna oseba, samostojni podjetnik posameznik ali posameznik, ki samostojno opravlja dejavnost.

(5) Z globo od 500 do 1.000 eurov se za prekršek iz prvega odstavka tega člena kaznuje odgovorna oseba investitorja, ki je pravna oseba, ki se po zakonu, ki ureja gospodarske družbe, šteje za srednjo ali veliko gospodarsko družbo.

(6) Z globo od 500 do 1.500 eurov se za prekršek iz prvega odstavka tega člena kaznuje investitor, ki je posameznik.

KONČNA DOLOČBA

7. člen

(začetek veljavnosti)

Ta uredba začne veljati petnajsti dan po objavi v Uradnem listu Republike Slovenije.

Št. 00729-1/2020
Ljubljana, dne 5. marca 2020
EVA 2019-2430-0084

Vlada Republike Slovenije
Marjan Šarec
predsednik

Priloga

I N V E S T I T O R …… če je investitor pravna oseba: firma, poslovni naslov in matična številka če je investitor fizična oseba: ime, priimek in naslov	
MANJŠA PROIZVODNA NAPRAVA …… …… …… (vrsta naprave za proizvodnjo električne energije s kratkim opisom njenih karakteristik in podatki o njenem izdelovalcu)	
ki je montirana na / v / ob (*ustrezno obkrožite) objektu, ki stoji na zemljišču parc. št. …… k. o. ……, ID-številka objekta ……..	
I Z J A V L J A M da je naprava, za katero vlagam zahtevo za njeno priključitev, manjša proizvodna naprava in so bile pri njeni montaži upoštevane zahteve, predpisane s 4. členom Uredbe o manjših napravah za proizvodnjo električne energije iz obnovljivih virov energije ali s soproizvodnjo z visokim izkoristkom, **kar dokazujem z naslednjim:**	
1. za objekt je bilo izdano: gradbeno dovoljenje oz. uporabno dovoljenje / potrdilo ali odločba, da ima objekt uporabno dovoljenje po samem zakonu / dovoljenje za objekt daljšega obstoja / odločba o legalizaciji objekta (*ustrezno obkrožite) št. …… z dne ……	
2. preveritev, da montaža ni v nasprotju s prostorskimi akti, je izvedel …….. ime in priimek	Podpis, osebni žig* in datum podpisa (*osebni žig samo, če ga oseba, ki je izvedla preveritev, uporablja)**
3. statično presojo je izdelal …….. ime in priimek	Podpis, osebni žig in datum podpisa**
4. presojo požarne varnosti je izdelal …….…… ime in priimek	Podpis, osebni žig in datum podpisa**
5. presojo zaščite pred strelami in ustreznosti nizkonapetostnih inštalacij je izdelal ……...…… ime in priimek	Podpis, osebni žig in datum podpisa**
6. presojo zaščite pred hrupom je izdelal …….…….. ime in sedež izvajalca ter številka in čas veljavnosti pooblastila	Podpis, žig in datum podpisa**
7. Zemljišče, na katerem stoji objekt in je montirana manjša proizvodna naprava, leži / ne leži (*ustrezno obkrožiti) na območju varovalnega pasu. Pridobljena mnenja oziroma soglasja, da je nameravana montaža sprejemljiva z vidika pristojnosti posameznega pristojnega organa (* samo v primeru, če je obkroženo »leži«):	

<table>
<tr><td colspan="3">……
(ime pristojnega organa ter številka in datum izdaje mnenja oziroma soglasja)</td></tr>
<tr><td colspan="3">8. Objekt ali zemljišče z objektom, na katerem je montirana manjša proizvodna naprava, leži / ne leži (*ustrezno obkrožite) na območju, varovanem s posebnimi predpisi, ali na vodnem ali priobalnem zemljišču.

Pridobljena mnenja oziroma soglasja, da je nameravana montaža sprejemljiva z vidika pristojnosti posameznega pristojnega organa (* samo v primeru, če je obkroženo »leži«):

……....
(ime pristojnega organa ter številka in datum izdaje mnenja oziroma soglasja)</td></tr>
<tr><td colspan="2">9. Preveritev morebitnega obstoja varovanja iz 7. in 8. točke te priloge je izvedel

……..
ime in priimek</td><td>Podpis, osebni žig* in datum podpisa

(*osebni žig samo, če ga oseba, ki je izvedla preveritev, uporablja)**</td></tr>
<tr><td>Kraj in datum:

V …….

dne ……</td><td>M. P.</td><td>Obrazec izpolnil:

……..
podpis investitorja

(če je investitor pravna oseba, s. p. ali posameznik, ki samostojno opravlja dejavnost, se podpiše odgovorna oseba)</td></tr>
</table>

**Podpisniki obrazca so za resničnost posameznih izjav in strokovnost izvedenih presoj oziroma preveritev, na katere se nanaša njihov podpis, odgovorni kazensko, odškodninsko in v skladu z zakonom, ki ureja arhitekturno in inženirsko dejavnost.

460. Uredba o spremembah in dopolnitvi Uredbe o podukrepu podpore za ohranjanje, trajnostno rabo in razvoj genskih virov v kmetijstvu v okviru ukrepa kmetijsko-okoljska-podnebna plačila iz Programa razvoja podeželja Republike Slovenije za obdobje 2014–2020

Na podlagi 10. in 12. člena Zakona o kmetijstvu (Uradni list RS, št. 45/08, 57/12, 90/12 – ZdZPVHVVR, 26/14, 32/15, 27/17 in 22/18) Vlada Republike Slovenije izdaja

U R E D B O

o spremembah in dopolnitvi Uredbe o podukrepu podpore za ohranjanje, trajnostno rabo in razvoj genskih virov v kmetijstvu v okviru ukrepa kmetijsko-okoljska-podnebna plačila iz Programa razvoja podeželja Republike Slovenije za obdobje 2014–2020

1. člen

V Uredbi o podukrepu podpore za ohranjanje, trajnostno rabo in razvoj genskih virov v kmetijstvu v okviru ukrepa kmetijsko-okoljska-podnebna plačila iz Programa razvoja podeželja Republike Slovenije za obdobje 2014–2020 (Uradni list RS, št. 6/17) se v 1. členu napovedni stavek spremeni tako, da se glasi:

»Ta uredba določa podukrep Podpora za ohranjanje, trajnostno rabo in razvoj genskih virov v kmetijstvu, ki se izvaja v okviru ukrepa kmetijsko-okoljska-podnebna plačila iz Programa razvoja podeželja Republike Slovenije za obdobje 2014–2020, ki je potrjen z Izvedbenim sklepom Komisije št. C(2015) 849 z dne 13. 2. 2015 o odobritvi programa razvoja podeželja Republike Slovenije za podporo iz Evropskega kmetijskega sklada za razvoj podeželja, št. CCI 2014 SI 06 RD NP 0012020 in zadnjič spremenjen z Izvedbenim sklepom Komisije št. C(2019) 6837 z dne 18. 9. 2019 o odobritvi spremembe programa razvoja podeželja za Slovenijo za podporo iz Evropskega kmetijskega sklada za razvoj podeželja in spremembi Izvedbenega sklepa C(2015) 849 z dne 13. februarja 2015 CCI 2014SI06RDNP001 (v nadaljnjem besedilu: PRP 2014–2020). PRP 2014–2020 je dostopen na osrednjem spletnem mestu državne uprave in spletni strani programa razvoja podeželja (http://program-podezelja.si) za izvajanje:«.

V 1. točki se besedilo »popravljene s Popravkom Uredbe (EU) št. 1303/2013 Evropskega parlamenta in Sveta o skupnih določbah o Evropskem skladu za regionalni razvoj, Evropskem socialnem skladu, Kohezijskem skladu, Evropskem kmetijskem skladu za razvoj podeželja in Evropskem skladu za pomorstvo in ribištvo, o splošnih določbah o Evropskem skladu za regionalni razvoj, Evropskem socialnem skladu, Kohezijskem skladu in Evropskem skladu za pomorstvo in ribištvo ter o razveljavitvi Uredbe Sveta (ES) št. 1083/2006 (UL L št. 200 z dne 26. 7. 2016, str. 140)« nadomesti z besedilom »spremenjene z Delegirano uredbo Komisije (EU) 2019/1867 z dne 28. avgusta 2019 o dopolnitvi Uredbe (EU) št. 1303/2013 Evropskega parlamenta in Sveta v zvezi z določitvijo pavšalnega financiranja (UL L št. 289 z dne 8. 11. 2019, str. 6)«.

V 2. točki se besedilo »popravljene s Popravkom Uredbe (EU) št. 1305/2013 Evropskega parlamenta in Sveta z dne 17. decembra 2013 o podpori za razvoj podeželja iz Evropskega kmetijskega sklada za razvoj podeželja (EKSRP) in razveljavitvi Uredbe Sveta (ES) št. 1698/2005 (UL L št. 130 z dne 19. 5. 2016, str. 1)« nadomesti z besedilom »spremenjene z Uredbo (EU) 2019/288 Evropskega parlamenta in Sveta z dne 13. februarja 2019 o spremembi uredb (EU) št. 1305/2013 in (EU) št. 1307/2013 glede nekaterih pravil o neposrednih plačilih in podpori za razvoj podeželja za leti 2019 in 2020 (UL L št. 53 z dne 22. 2. 2019, str. 14)«.

V 3. točki se besedilo »Izvedbeno uredbo Komisije (EU) 2016/2073 z dne 23. novembra 2016 o povrnitvi odobritev, prenesenih iz proračunskega leta 2016, v skladu s členom 26(5) Uredbe (EU) št. 1306/2013 Evropskega parlamenta in Sveta (UL L št. 320 z dne 26. 11. 2016, str. 25)« nadomesti z besedilom »Uredbo (EU) 2017/2393 Evropskega parlamenta in Sveta z dne 13. decembra 2017 o spremembi uredb (EU) št. 1305/2013 o podpori za razvoj podeželja iz Evropskega kmetijskega sklada za razvoj podeželja (EKSRP), (EU) št. 1306/2013 o financiranju, upravljanju in spremljanju skupne kmetijske politike, (EU) št. 1307/2013 o pravilih za neposredna plačila kmetom na podlagi shem podpore v okviru skupne kmetijske politike, (EU) št. 1308/2013 o vzpostavitvi skupne ureditve trgov kmetijskih proizvodov in (EU) št. 652/2014 o določbah za upravljanje odhodkov v zvezi s prehransko verigo, zdravjem in dobrobitjo živali ter v zvezi z zdravjem rastlin in rastlinskim razmnoževalnim materialom (UL L št. 350 z dne 29. 12. 2017, str. 15)«.

V 4. točki se besedilo »Izvedbeno uredbo Komisije (EU) št. 1232/2014 z dne 18. novembra 2014 o spremembi Izvedbene uredbe Komisije (EU) št. 215/2014 zaradi prilagoditve sklicev Uredbi (EU) št. 508/2014 Evropskega parlamenta in Sveta ter o popravku Izvedbene uredbe (EU) št. 215/2014 (UL L št. 332 z dne 19. 11. 2014, str. 5)« nadomesti z besedilom »Izvedbeno uredbo Komisije (EU) 2018/276 z dne 23. februarja 2018 o spremembi Izvedbene uredbe (EU) št. 215/2014, kar zadeva spremembe določitve mejnikov in ciljnih vrednosti za kazalnike učinka v okviru uspešnosti za evropske strukturne in investicijske sklade (UL L št. 54 z dne 24. 2. 2018, str. 4)«.

V 5. točki se besedilo »2015/616 z dne 13. februarja 2015 o spremembi Delegirane uredbe (EU) št. 480/2014 glede sklicev na Uredbo (EU) št. 508/2014 Evropskega parlamenta in Sveta (UL L št. 102 z dne 21. 4. 2015, str. 33)« nadomesti z besedilom »2019/886 z dne 12. februarja 2019 o spremembi in popravku Delegirane uredbe (EU) št. 480/2014 glede določb o finančnih instrumentih, možnostih poenostavljenega obračunavanja stroškov, revizijski sledi, obsegu in vsebini revizij operacij in metodologiji za izbor vzorca operacij ter glede Priloge III (UL L št. 142 z dne 29. 5. 2019, str. 9)«.

V 6. točki se besedilo »popravljene s Popravkom Delegirane uredbe Komisije (EU) 2016/1393 z dne 4. maja 2016 o spremembi Delegirane uredbe (EU) št. 640/2014 o dopolnitvi Uredbe (EU) št. 1306/2013 Evropskega parlamenta in Sveta glede integriranega administrativnega in kontrolnega sistema, pogojev za zavrnitev ali ukinitev plačil in za upravne kazni, ki se uporabljajo za neposredna plačila, podporo za razvoj podeželja in navzkrižno skladnost (UL L št. 227 z dne 20. 8. 2016, str. 5)« nadomesti z besedilom »spremenjene z Delegirano uredbo Komisije (EU) 2017/723 z dne 16. februarja 2017 o spremembi Delegirane uredbe Komisije (EU) št. 640/2014 o dopolnitvi Uredbe (EU) št. 1306/2013 Evropskega parlamenta in Sveta glede integriranega administrativnega in kontrolnega sistema, pogojev za zavrnitev ali ukinitev plačil in za upravne kazni, ki se uporabljajo za neposredna plačila, podporo za razvoj podeželja in navzkrižno skladnost (UL L št. 107 z dne 25. 4. 2017, str. 1)«.

V 7. točki se besedilo »Delegirano uredbo Komisije (EU) 2015/1367 z dne 4. junija 2015 o spremembi Delegirane uredbe (EU) št. 807/2014 glede prehodnih določb o programih za razvoj podeželja za obdobje 2007–2013 (UL L št. 211 z dne 8. 8. 2015, str. 7)« nadomesti z besedilom »Delegirano uredbo Komisije (EU) 2019/94 z dne 30. oktobra 2018 o spremembi Delegirane uredbe Komisije (EU) št. 807/2014 o dopolnitvi Uredbe (EU) št. 1305/2013 Evropskega parlamenta in Sveta o podpori za razvoj podeželja iz Evropskega kmetijskega sklada za razvoj podeželja (EKSRP) in o uvedbi prehodnih določb (UL L št. 19 z dne 22. 1. 2019, str. 5)«.

V 8. točki se besedilo »2016/1997 z dne 15. novembra 2016 o spremembi Izvedbene uredbe (EU) št. 808/2014 glede spremembe programov razvoja podeželja in spremljanja ukrepov v podporo vključevanju državljanov tretjih držav ter o popravku navedene uredbe (UL L št. 308 z dne 16. 11. 2016, str. 5)« nadomesti z besedilom »2019/936 z dne 6. junija 2019 o spremembi izvedbenih uredb (EU) št. 808/2014, (EU)

št. 809/2014 in (EU) št. 908/2014 glede finančnih instrumentov, vzpostavljenih na podlagi programov za razvoj podeželja (UL L št. 149 z dne 7. 6. 2019, str. 58)«.

V 9. točki se besedilo »2016/1394 z dne 16. avgusta 2016 o spremembi Izvedbene uredbe Komisije (EU) št. 809/2014 o pravilih za uporabo Uredbe (EU) št. 1306/2013 Evropskega parlamenta in Sveta v zvezi z integriranim administrativnim in kontrolnim sistemom, ukrepi za razvoj podeželja in navzkrižno skladnostjo (UL L št. 225 z dne 19. 8. 2016, str. 50)« nadomesti z besedilom »2019/1804 z dne 28. oktobra 2019 o spremembi Izvedbene uredbe (EU) št. 809/2014 glede sprememb vlog za pomoč ali zahtevkov za plačilo, pregledov v okviru integriranega administrativnega in kontrolnega sistema ter kontrolnega sistema v zvezi z navzkrižno skladnostjo (UL L št. 276 z dne 29. 10. 2019, str. 12)«.

V 10. točki se pred podpičjem dodata vejica in besedilo »zadnjič spremenjene z Izvedbeno uredbo Komisije (EU) 2019/255 z dne 13. februarja 2019 o spremembi Izvedbene uredbe Komisije (EU) št. 821/2014 o pravilih za uporabo Uredbe (EU) št. 1303/2013 Evropskega parlamenta in Sveta glede podrobne ureditve prenosa in upravljanja prispevkov iz programov, poročanja o finančnih instrumentih, tehničnih značilnosti ukrepov obveščanja in komuniciranja za operacije ter sistema za beleženje in shranjevanje podatkov (UL L št. 43 z dne 14. 2. 2019, str. 15)«.

V 11. točki se besedilo »Delegirano uredbo Komisije (EU) 2015/160 z dne 28. novembra 2014 o spremembi Delegirane uredbe Komisije (EU) št. 907/2014 o dopolnitvi Uredbe (EU) št. 1306/2013 Evropskega parlamenta in Sveta v zvezi s plačilnimi agencijami in ostalimi organi, finančnim upravljanjem, potrditvijo obračunov, varščinami in uporabo eura (UL L št. 27 z dne 3. 2. 2015, str. 7)« nadomesti z besedilom »Delegirano uredbo Komisije (EU) 2018/967 z dne 26. aprila 2018 o spremembi Delegirane uredbe (EU) št. 907/2014 v zvezi z neupoštevanjem plačilnih rokov in menjalnim tečajem, ki se uporablja pri pripravi izjave o odhodkih (UL L št. 174 z dne 10. 7. 2018, str. 2)«.

V 12. točki se besedilo »2016/1786 z dne 7. oktobra 2016 o spremembi Izvedbene uredbe (EU) št. 908/2014 glede izjav o odhodkih za programe razvoja podeželja (UL L št. 273 z dne 8. 10. 2016, str. 31)« nadomesti z besedilom »2019/936 z dne 6. junija 2019 o spremembi izvedbenih uredb (EU) št. 808/2014, (EU) št. 809/2014 in (EU) št. 908/2014 glede finančnih instrumentov, vzpostavljenih na podlagi programov za razvoj podeželja (UL L št. 149 z dne 7. 6. 2019, str. 58)«.

2. člen

V 5. členu se v prvem odstavku beseda »ministrstvo« nadomesti z besedilom »Ministrstvo za kmetijstvo, gozdarstvo in prehrano (v nadaljnjem besedilu: ministrstvo)«.

3. člen

V 12. členu se v prvem odstavku znesek »320.000,00 eura« nadomesti z zneskom »640.000,00 eura«.

KONČNA DOLOČBA

4. člen

(začetek veljavnosti)

Ta uredba začne veljati naslednji dan po objavi v Uradnem listu Republike Slovenije.

Št. 00715-8/2020
Ljubljana, dne 5. marca 2020
EVA 2019-2330-0104

Vlada Republike Slovenije
Marjan Šarec
predsednik

461. Uredba o spremembah in dopolnitvah Uredbe o upravnem poslovanju

Na podlagi 19., 63., 64. in 139. člena ter za izvrševanje 97., 178., 178.b, 178.e in 178.h člena Zakona o splošnem upravnem postopku (Uradni list RS, št. 24/06 – uradno prečiščeno besedilo, 105/06 – ZUS-1, 126/07, 65/08, 8/10 in 82/13) in na podlagi 7. člena Zakona o državni upravi (Uradni list RS, št. 113/05 – uradno prečiščeno besedilo, 89/07 – odl. US, 126/07 – ZUP-E, 48/09, 8/10 – ZUP-G, 8/12 – ZVRS-F, 21/12, 47/13, 12/14, 90/14 in 51/16) ter za izvrševanje prvega odstavka 39. člena Zakona o varstvu dokumentarnega in arhivskega gradiva ter arhivih (Uradni list RS, št. 30/06 in 51/14) Vlada Republike Slovenije izdaja

U R E D B O
o spremembah in dopolnitvah Uredbe o upravnem poslovanju

1. člen

V Uredbi o upravnem poslovanju (Uradni list RS, št. 9/18) se v 1. členu v tretjem odstavku 2. točka spremeni tako, da se glasi:

»2. določbe, ki urejajo komuniciranje organa z javnostmi, poslovni čas in uradne ure, ter določbe, ki se nanašajo na uradne zgradbe, prostore in opremo ter zagotavljanje varnosti, se ne uporabljajo za organe samoupravnih lokalnih skupnosti;«.

Za 2. točko se doda nova 3. točka, ki se glasi:

»3. določbe, ki urejajo komuniciranje organa z javnostmi, poslovni čas in uradne ure, ter določbe, ki se nanašajo na uradne zgradbe, prostore in opremo, se ne uporabljajo za predstavništva Republike Slovenije v tujini;«.

Dosedanja 3. točka postane 4. točka.

2. člen

Za 63. členom se doda nov, 63.a člen, ki se glasi:

»63.a člen

(podpis dokumenta)

(1) Dokument v fizični obliki se podpiše z lastnoročnim podpisom, dokument v elektronski obliki pa z elektronskim podpisom.

(2) Odločba ali sklep, izdan v elektronski obliki in podpisan z elektronskim podpisom, se lahko kot izvirnik vroča v fizični obliki, če ima faksimile podpisa in žig. Če organ, ki prejme odločbo ali sklep, podpisan s faksimilom podpisa, dvomi v njegovo pristnost, to preveri pri organu, ki ga je izdal.«.

3. člen

V 101. členu se na koncu 2. točke pika nadomesti s podpičjem in doda nova, 3. točka, ki se glasi:

»3. pobiranja davkov, če zavezanec za davek vloži vlogo prek portala eDavki.«.

4. člen

112. člen se spremeni tako, da se glasi:

»112. člen

(zagotavljanje varnosti)

(1) Organi zagotavljajo varnost oseb, ki se nahajajo v prostorih organa, skrbijo za vzdrževanje reda in varnost premoženja.

(2) Odločitev o organiziranosti varovanja sprejme predstojnik na podlagi ocene stopnje tveganja in načrta varovanja. Za izdelavo ocene stopnje tveganja in načrta varovanja se smiselno uporablja zakon, ki ureja zasebno varovanje.

(3) Če je v zgradbi več organov, se izdelata skupna ocena stopnje tveganja in načrt varovanja.

(4) Javni uslužbenci varnostni dogodek ali sum varnostnega dogodka prijavijo predstojniku ali za to določenemu

javnemu uslužbencu oziroma varnostni službi, če je organizirana v organu.«.

5. člen

114. člen se spremeni tako, da se glasi:

»114. člen

(vstop v zgradbo)

(1) Organ lahko vzpostavi kontrolo vstopa v zgradbo, če je to potrebno zaradi zagotavljanja varnosti ljudi in premoženja.

(2) Če je pri organu povečano tveganje za varnost javnih uslužbencev, se zagotovijo posebej urejeni prostori za sprejem strank in oprema, ki zmanjšajo tveganje za varnost in omogočijo takojšnji dostop morebitne pomoči.«.

PREHODNA IN KONČNA DOLOČBA

6. člen

Organi uskladijo poslovanje s spremenjenim 112. členom uredbe najpozneje v šestih mesecih od uveljavitve te uredbe.

7. člen

Ta uredba začne veljati naslednji dan po objavi v Uradnem listu Republike Slovenije.

Št. 00714-3/2020
Ljubljana, dne 5. marca 2020
EVA 2020-3130-0011

Vlada Republike Slovenije
Marjan Šarec
predsednik

---

462. Odlok o Programu porabe sredstev Sklada za podnebne spremembe v obdobju 2020–2023

Na podlagi tretjega odstavka 129. člena Zakona o varstvu okolja (Uradni list RS, št. 39/06 – uradno prečiščeno besedilo, 49/06 – ZMetD, 66/06 – odl. US, 33/07 – ZPNačrt, 57/08 – ZFO-1A, 70/08, 108/09, 108/09 – ZPNačrt-A, 48/12, 57/12, 93/13, 56/15, 102/15, 30/16, 61/17 – GZ, 21/18 – ZNOrg in 84/18 – ZIURKOE) Vlada Republike Slovenije izdaja

O D L O K
o Programu porabe sredstev Sklada za podnebne spremembe v obdobju 2020–2023

1. člen

S tem odlokom se sprejme Program porabe sredstev Sklada za podnebne spremembe v obdobju 2020–2023.

2. člen

Program porabe sredstev Sklada za podnebne spremembe v obdobju 2020–2023 je v Prilogi, ki je sestavni del tega odloka.

3. člen

Ta odlok začne veljati naslednji dan po objavi v Uradnem listu Republike Slovenije.

Št. 00719-49/2019
Ljubljana, dne 5. marca 2020
EVA 2019-2550-0081

Vlada Republike Slovenije
Marjan Šarec
predsednik

Priloga: PROGRAM PORABE SREDSTEV SKLADA ZA PODNEBNE SPREMEMBE V OBDOBJU 2020–2023

POVZETEK

Sredstva Sklada za podnebne spremembe se skladno s 56. členom Zakona o javnih financah (Uradni list RS, št. 11/11 – uradno prečiščeno besedilo, 14/13 – popr., 101/13, 55/15 – ZFisP, 96/15 – ZIPRS1617 in 13/18) vodijo na evidenčnem računu v okviru računa proračuna, ki ga odpre država zaradi ločenega vodenja določenih prejemkov in izdatkov in uresničevanja posebnega namena. Ta namen je prispevati k blaženju (tj. zmanjševanju emisij toplogrednih plinov) podnebnih sprememb in prilagajanju nanje (na vplive podnebnih sprememb).

Program za obdobje 2020 - 2023 je zastavljen tako, da so v poglavju Upravičeni nameni porabe sredstev Sklada za podnebne spremembe v prikazani upravičeni nameni in navedeni ukrepi, ki se bodo izvajali v letih 2020 – 2023.

V poglavju Obrazložitve ukrepov na podlagi meril za izbiro so ti ukrepi podrobno obrazloženi. Obrazloženi so ukrepi po upravičenih namenih porabe sredstev Sklada za podnebne spremembe, ukrepi, ki se bodo po vsebini prenašali pa so že obrazloženi v programih porabe sredstev sklada iz prejšnjih let ali ob umestitvi projekta v proračun. V preglednici spodaj so navedeni vsi ukrepi, za katera se zagotavlja finančna sredstva (tudi dodatna), ki se bodo izvajali v obdobju 2020 – 2023.

Znesek, predviden za posamezen ukrep se lahko iz objektivnih razlogov, zaradi katerih je potrebna prerazporeditev, spremeni do 20%, ne da bi Vlada RS sprejela spremembe programa tako, da se poveča ali zmanjša na račun drugih ukrepov, ter prestavlja skozi ukrepe in leta, pod pogojem, da se skupna ocena realizacije v obdobju 2020-2023 ne spremeni in se dosega pričakovane prilive v posameznem letu oz. opazovanem tri mesečnem obdobju. Obveznosti se lahko prevzemajo v okviru prenosa sredstev iz preteklega leta ter v okviru utemeljeno pričakovanih prilivov Sklada za podnebne spremembe v tem obdobju. Izplačila pa se lahko izvršujejo do višine razpoložljivih sredstev Sklada za podnebne spremembe. Ob tem se lahko sredstva, predvidena za drugo namensko porabo, namenijo tudi za že predvidene ukrepe.

Preglednica namenov porabe in ukrepov Sklada za podnebne spremembe po pričakovani realizaciji izplačil v obdobju 2020 – 2023 (v mio. EUR).

Upravičeni namen	Ukrepi \ Leto	2020	2021	2022	2023
Sodelovanje z gospodarstvom, kmetijstvom in gozdarstvom	Finančne spodbude za podjetja za naložbe v trajnostno mobilnost	1	1	1	1
	Subvencije za domače in tuje začetne investicije v dejavnosti, pomembne za prehod v nizkoogljično, krožno in podnebno odporno gospodarstvo	6	7	5	5
	Podpora prehodu v krožno, nizkoogljično in podnebno odporno gospodarstvo	1	2	1	1
	Zelena delovna mesta	1	1	1	1
	Investicije za blaženje podnebnih sprememb in prilagajanje nanje v kmetijstvu in gozdarstvu	0,25	0,25	0,25	0,25
Zmanjševanje emisij v prometu	Nakupi novih vozil za prevoz potnikov	4	6	5	5
	Izgradnja infrastrukture za kolesarje in pešce ter multimodalnih vozlišč	9	6	6	6
	Spodbujanje trajnostne mobilnosti območij ohranjanja narave	0,5	0,5	0,5	0,5
	Spodbujanje razvoja trga alternativnih goriv v prometu	4,3	3,5	3,5	3,5
	Spodbude za nakup koles	1	1	0	0
	Izgradnja železniških prog	10	10	5	0
	Spodbujanje železniškega tovornega prometa	5	10	0	0
Spodbujanje OVE, gradnje z lesom in energetske sanacije	Trajnostna gradnja z lesom	6	7	6	1
	Energetska sanacija javnih stavb	2	2	1	1
	Izgradnja dela ureditev HE Mokrice	0	5	5	5

Prilagajanje podnebnim spremembam	Izvajanje ukrepov za ohranjanje biotske raznovrstnosti	1,7	2,5	2	2
	Sofinanciranje programov na področju naravnih nesreč	14	8	0	0
Raziskave, razvoj in inovacije (RRI)	Podpora RRI na področju podnebnih sprememb	2	0	0	0
	Raziskovalna infrastruktura za potrebe načrtovanja in izvajanja podnebne politike	1	4	1	0
	Geofood	0,05	0,01	0	0
Podpora NVO in civilni družbi	Sofinanciranje nevladnih organizacij	0,6	0,7	0,8	0,9
	Podnebne aktivnosti širše civilne družbe	0,25	0,25	0	0
Mednar. podnebna razvojna pomoč	Mednarodni podnebni projekti	2	2	2	2
	Vplačila v Zeleni podnebni sklad	0	0	0	4
Učenje za trajnostni prehod	Podnebni cilji in vsebine v vzgoji in izobraževanju	1	1	1	1
Projekti LIFE	IP CARE4CLIMATE	3	3	4	5
	ViVACCAdapt	0,02	0,08	0	0
	Podnebna pot 2050	0,085	0,035	0,1	0
	Ostali projekti LIFE	0,5	0,5	0,5	0,5
Sistemska podpora trajnostnemu prehodu	Izvedba horizontalnih programov celovitega strateškega projekta razogljičenja Slovenije preko prehoda v krožno gospodarstvo	1	2	1	1
Tehnična pomoč	do 5% prilivov	3,5	3	2,75	2,75
Admin. stroški	Eko sklad, SID Banka, Slovenska akreditacija	0,63	0,53	0,53	0,38
Druga namenska poraba		1	1	1	1
Prenosi vsebin iz namenov in ukrepov iz preteklih let	Naložbe v večjo energijsko učinkovitost stavb	0,1	0	0	0
	Zamenjava starih kurilnih naprav z novimi kurilnimi napravami na lesno biomaso ali s toplotnimi črpalkami	18	18	13	13
	Nakupi novih, okolju prijaznih komunalnih vozil	0,5	0,5	0	0
	Prehod na energetsko učinkovit javni železniški potniški promet	4	0	0	0
	Ukrepi za zmanjšanje energetske revščine	0,05	0,05	0,05	0,05
	CRP V3-1903 Monitoring prenašalcev vektorskih bolezni	0,1	0,1	0,1	0
	Informacijski sistem Okolje	0,15	0,1	0,1	0,1
Skupaj predvidena izplačila (realizacija) v obdobju 2020-2023: 350		106,285	109,605	70,18	63,93
	Ocena prilivov na podračun proračuna v obdobju 2020 - 2023	70	60	55	55
	Prenos sredstev iz preteklega leta	110,437	73,72	24,11	8,93

Finančna sredstva ukrepov iz programov porabe sredstev Sklada za podnebne spremembe prejšnjih let niso bila v celoti realizirana. Nerealizirana finančna sredstva na podlagi že izvedenih javnih naročil, pozivov ali razpisov ali sklenjenih neposrednih pogodb iz preteklih let se prenesejo v Program porabe Sklada za podnebne spremembe za obdobje 2020 – 2023.

1. Uvod

Zakon o varstvu okolja (Uradni list RS, št. 39/06 – uradno prečiščeno besedilo, 49/06 – ZMetD, 66/06 – odl. US, 33/07 – ZPNačrt, 57/08 – ZFO-1A, 70/08, 108/09, 108/09 – ZPNačrt-A, 48/12, 57/12, 93/13, 56/15, 102/15, 30/16, 61/17 – GZ, 21/18 – ZNOrg in 84/18 –ZIURKOE; v nadaljnjem besedilu: Zakon o varstvu okolja) v 128. členu določa, da se v okviru državnega proračuna kot proračunski sklad ustanovi Sklad za podnebne spremembe za sofinanciranje ukrepov za blaženje in prilagajanje posledicam podnebnih sprememb. Z določbami Zakona o spremembah in dopolnitvah Zakona o izvrševanju proračunov Republike Slovenije za leti 2014 in 2015 (Uradni list RS, št. 95/14) je bil na podlagi omenjenega člena Zakona o varstvu okolja Sklad za podnebne spremembe ustanovljen kot proračunski sklad. Enako je določeno v 41. členu Zakona o izvrševanju proračunov Republike Slovenije za leti 2020 in 2021(Uradni list RS, št. 75/19).

V skladu s 129. členom Zakona o varstvu okolja se prihodki iz prodaje emisijskih kuponov, pridobljeni z dražbo emisijskih kuponov za naprave in operaterje zrakoplovov, porabijo za izvedbo potrebnih ukrepov v EU in tretjih državah, zlasti pa za:

- zmanjšanje emisij toplogrednih plinov, vključno s prispevkom v Svetovni sklad za energetsko učinkovitost in obnovljive vire in v Sklad za prilagajanje, določena v Podnebni konvenciji;
- prilagajanje vplivom podnebnih sprememb, financiranje raziskav in razvoja ter demonstracijskih projektov za zmanjšanje emisij in prilagoditev podnebnim spremembam, vključno s sodelovanjem v pobudah Evropskega strateškega načrta za energetsko tehnologijo in evropskih tehnoloških platform;
- razvoj obnovljivih virov energije za izpolnitev zaveze Skupnosti, da doseže uporabo 20 odstotkov obnovljivih virov energije v končni rabi energije do leta 2020, ter razvoj drugih tehnologij, ki prispevajo k prehodu na varno in trajnostno gospodarstvo z nizkimi emisijami ogljikovega dioksida, in pomoč za izpolnitev zaveze Skupnosti, da bo do leta 2020 energetsko učinkovitost povečala za 20 odstotkov;
- ukrepe za preprečevanje krčenja gozdov in povečanje pogozdovanja ter obnovo gozdov v državah v razvoju, ki so ratificirale Kjotski protokol, prenos tehnologij in omogočanje prilagajanja negativnim učinkom podnebnih sprememb v teh državah;
- zajemanje ogljikovega dioksida v gozdovih Skupnosti;
- okolju varno zajemanje in geološko shranjevanje ogljikovega dioksida, zlasti iz elektrarn na trdno fosilno gorivo ter industrijskih sektorjev in delov sektorjev, vključno v tretjih državah;
- spodbujanje prehoda na promet z nizkimi emisijami in javni promet;
- financiranje raziskav in razvoja energetske učinkovitosti in čistih tehnologij v sektorjih, določenih v predpisu iz četrtega odstavka 118. člena Zakona o varstvu okolja;
- ukrepe, namen katerih je povečanje energetske učinkovitosti in izolacije ali zagotavljanje finančne podpore za obravnavo socialnih vprašanj v gospodinjstvih z nizkim ali srednjim prihodkom;
- kritje administrativnih stroškov sistema trgovanja.

V skladu z določbami tretjega odstavka 128. člena Zakona o varstvu okolja je za upravljanje Sklada za podnebne spremembe pristojno ministrstvo, pristojno za varstvo okolja. Ministrstvo mora v skladu z določbami 129. člena Zakona o varstvu okolja letno poročati pristojnemu organu EU o porabi sredstev prihodkov, pridobljenih na javni dražbi emisijskih kuponov.

V skladu z določbami četrtega odstavka 144. člena Zakona o varstvu okolja lahko minister, pristojen za varstvo okolja, pooblasti Eko sklad, Slovenski okoljski javni sklad (v nadaljnjem besedilu: Eko sklad), da za ministrstvo opravlja naloge ali del nalog v zvezi s sofinanciranjem dejavnosti, ki jih Eko sklad opravlja v javnem interesu. Eko sklad v ta namen sklene pogodbo z ministrstvom, pristojnim za varstvo okolja, v kateri se določijo obseg, namen in pogoji opravljanja nalog Eko sklada oziroma dodeljevanja sredstev. Pogodba vsebuje tudi določbe o obliki dodeljevanja sredstev (na podlagi določb Zakona o varstvu okolja in Splošnih pogojev poslovanja Eko sklada), o instrumentih, upravičencih in pooblastilih v zvezi s pripravo javnega poziva, vodenjem in odločanjem ter o poročanju in drugih stranskih obveznostih pogodbenih strank.

2. PORABA SREDSTEV V PRETEKLOSTI IN PREDVIDENI PRILIVI V OBDOBJU 2020 - 2023

V letih 2013, 2014, 2015, 2016, 2017, 2018 in 2019 so bili iz sredstev Sklada za podnebne spremembe zagotovljena izplačila za spodaj naštete večje ukrepe. Zneski ponazarjajo realizacijo izplačil iz podnebnega sklada v posameznem letu v obdobju 2013-2019 (v mio. EUR).

UKREP|leto:	2013	2014	2015	2016	2017	2018	2019
HE na spodnji Savi	578.886,27	885.245,73	6.397.935,30	16.302.064,70	-	-	-
nakup novih vozil preko Eko sklada	3.975.250,00	80.461,45	24.750,00	-	-	-	-
energetska prenova stavb (+MKN do 2017)	-	2.541.212,00	3.867.770,00	6.184.893,35	751.254,55	560.541,05	136.711,62
zamenjava starih kurilnih naprav	-	-	-	-	342.406,52	7.211.096,58	17.963.850,99
projekt ZERO, Eko sklad	-	-	-	-	-	65.312,71	36.898,90
nakup novih okolju prijaznih avtobusov	-	131.016,00	1.797.840,00	1.668.640,00	1.310.988,16	1.536.912,00	4.322.080,00
nakup novih komunalnih vozil	-	-	-	-	0,00	0,00	94.720,00
TM območij ohranjanja narave	-	-	-	-	898.248,77	390.322,31	436.608,42
podnebna razvojna pomoč (+GCF)	-	-	-	305.200,00	246.368,00	584.465,00	1.143.392,00
alt. goriva v prometu in kolesarska infrastruktura	-	-	-	-	-	557.180,80	267.211,42
sofinanciranje LIFE projektov	-	-	-	-	15.896,75	170.878,02	374.018,73
sofinanciranje projektov NVO	-	-	-	100.171,80	99.491,54	260.554,73	440.840,02
sanacija Zg. Mežiške doline	-	-	-	-	0,00	899.000,00	110.000,00
sofin. odprave posledic NN	-	-	-	-	-	-	12.432.939,21
izvajanje ukrepov BR	-	-	-	-	-	-	1.223.767,79
administrativni stroški	4.136,84	150.583,96	324.131,73	257.297,08	331.638,98	453.807,37	772.285,01
tehnična pomoč	-	189.497,62	216.173,79	393.243,63	1.393.195,77	1.486.647,51	1.087.262,72
SKUPAJ:	**4.558.273,11**	**3.978.016,76**	**12.628.600,82**	**25.211.510,56**	**5.389.489,04**	**14.173.718,08**	**40.842.586,83**

Na dinamiko izplačil vplivajo različni dejavniki. V primeru javnih pozivov Eko sklada je dejanska izvedba del določena v pogodbi s končnim koristnikom nepovratnih sredstev (npr. za enostanovanjske stavbe je rok za izvedbo ukrepa od devet do 24 mesecev, za večstanovanjske stavbe celo od 13 do 24 mesecev, za nakup avtobusov pa je rok vezan na rok dobave, ki je najmanj šest mesecev od naročila). V okviru sredstev tehnične pomoči so bile financirane aktivnosti s področja ozaveščanja in izobraževanja, pripravljene strokovne podlage z različnih področij (učinkovite rabe virov, krožno gospodarstvo, alternativna goriva v prometu ipd.), izvedeni so bili javni razpisi za nevladne organizacije, občine itd.

Prodaja emisijskih kuponov poteka na javnih dražbah na način in pod pogoji, kot jih določa Uredba Komisije (EU) 1031/2010 z dne 12. novembra 2010 o časovnem načrtu, upravljanju in drugih vidikih dražbe pravic do emisije toplogrednih plinov na podlagi Direktive 2003/87/ES Evropskega parlamenta in Sveta o vzpostavitvi sistema za trgovanje s pravicami do emisije toplogrednih plinov v Skupnosti (UL L št. 302 z dne 18. 11. 2010, str. 19), in njenih sprememb. Republika Slovenija se je skupaj s 24 drugimi državami članicami odločila za skupni dražbeni sistem, ki ga v imenu teh držav članic izvaja borza EEX iz Leipziga v Nemčiji. Prodaja emisijskih kuponov poteka na omenjeni način od novembra 2012. Leta 2017 so prilivi od prodaje emisijskih kuponov znašali 25,1 mio evrov. Leta 2017 se je cena emisijskega kupona začela povečevati, leta 2018 je cena emisijskih kuponov dosegla tudi 25 evrov (septembra 2018). Prilivi so tako v leta 2018 skupaj znesli 66,313 mio evrov.

Cena emisijskih kuponov na dražbah ostaja volatilna, zato je težko natančneje oceniti višino prilivov iz prodaje emisijskih kuponov v obdobju 2020 – 2023. Ob tem pa je Evropska komisija vzpostavila tudi nov mehanizem za prenos emisijskih kuponov v rezervo za stabilnost trga kar je pomenilo zmanjšanje števila kuponov za Slovenijo za 500.000 v letu 2019. Za leto 2019 je bilo predvideno število kuponov 3.174.000, vendar je Slovenija na dražbi ponudila le 2.648.000 kuponov. Prilivi v letu 2019 so zaradi visoke cene kuponov ostali v skoraj enaki višini kot leta 2018, skupaj je bilo prilivov v letu 2019 v višini 65,304 mio evrov.

Za leto 2020 se predvideva , da se bo na dražbi ponudilo 3,1 milijona kuponov, vendar se bo del teh lahko prav tako preusmeril v rezervo za stabilnost trga glede na poročilo Evropske komisije v maju leta 2020. Tako se je za oceno prilivov v obdobju 2020 – 2023 vzelo v izračun 2,6 milijona ton CO_2 in na podlagi gibanja cene kuponov iz preteklosti letni priliv v letu 2020 predvidelo na 70 mio. evrov, ob predpostavki, da bo cena kuponov še naprej vztrajala nad 25 evrov. Za leto 2021 so se prilivi ocenili v višini 60 mio. evrov, za leti 2022 in 2023 pa v višini 55 mio. evrov.

Ob dvigu ali padcu povprečne cene emisijskih kuponov, prodanih na javnih dražbah (nad ali pod 25 evrov na tono CO_2), in posledično večjih ali manjših prilivov v Sklad za podnebne spremembe se ponovno prouči program porabe sredstev Sklada za podnebne spremembe. V primeru nezadostnih prilivov za že prevzete obveznosti se v skladu z dejanskimi prilivi lahko prilagodi tudi izvajanje že sklenjenih pogodb. V obdobju izvajanja programa se spremlja trimesečno povprečje prilivov in če odstopa za predhodnim trimesečnim obdobjem za več kot 20%, se pripravi rebalans programa.

Enkrat letno se bo izvedel pregled izvajanja ukrepov programa in po potrebi se bodo pripravile spremembe programa porabe sredstev oziroma nov program porabe sredstev Sklada za podnebne spremembe, ki bo bolje odražal spremenjene okoliščine, omogočil načrtovanje na podlagi natančnejših podatkov o prilivih v sklad, realizaciji porabe sredstev in izvedbi načrtovanih ukrepov ter naslovil potrebo po umestitvi morebitnih novih ukrepov.

Program za leti 2022 in 2023 je indikativne narave in bo ob pripravi proračunov, ustrezno usklajen skladno z javnofinančnimi zmožnostmi.

3. MERILA ZA DOLOČITEV UPRAVIČENIH NAMENOV PORABE SREDSTEV SKLADA ZA PODNEBNE SPREMEMBE

Upravičeni nameni porabe sredstev Sklada za podnebne spremembe so določeni predvsem na podlagi prednostnih nalog iz Operativnega programa zmanjšanja emisij toplogrednih plinov do leta 2020 (v nadaljnjem besedilu: OP TGP 2020). OP TGP 2020 je izvedbeni načrt ukrepov za doseganje pravno zavezujočega cilja Slovenije za zmanjšanje emisij toplogrednih plinov do leta 2020 po Odločbi št. 406/2009/ES Evropskega parlamenta in Sveta z dne 23. aprila 2009 o prizadevanju držav članic za zmanjšanje emisij toplogrednih plinov, da do leta 2020 izpolnijo zavezo Skupnosti za zmanjšanje emisij toplogrednih plinov (UL L št. 140 z dne 5. 6. 2009, str. 136; v nadaljnjem besedilu: Odločba 406/2009/ES). Emisije toplogrednih plinov se v Sloveniji do leta 2020 na podlagi omenjene odločbe ne smejo povečati za več kot 4 % glede na leto 2005. Ob tem je OP TGP določil tudi indikativne cilje do leta 2030, ki že predvidevajo tudi doseganje zavezujočega cilja znižanja emisij TGP v ne-ETS sektorjih v Sloveniji za 15% do leta 2030. Ti cilji so bili določeni z Uredbo (EU) 2018/843 (Uredba (EU) 2018/842 evropskega parlamenta in sveta z dne 30. maja 2018 o zavezujočem letnem zmanjšanju emisij toplogrednih plinov za države članice v obdobju od 2021 do 2030 kot prispevku k podnebnim ukrepom za izpolnitev zavez iz Pariškega sporazuma ter o spremembi Uredbe (EU) št. 525/2013, v nadaljnjem besedilu: Uredba 2018/843).

OP TGP 2020 se osredotoča na področja oziroma sektorje, ki imajo največje deleže v emisijah toplogrednih plinov v sektorjih, ki niso vključeni v shemo trgovanja z emisijskimi kuponi, to so emisije iz rabe goriv za ogrevanje stavb, emisije iz prometa, kmetijstva in ravnanja z odpadki. OP TGP 2020 določa temeljne cilje, načela, prednostne naloge in usmeritve za ukrepanje v Sloveniji na področju blaženja podnebnih sprememb do leta 2020 s pogledom do leta 2030. Ukrepi, določeni v navedenem krovnem programskem dokumentu, so ključni del programa za spreminjanje Slovenije v gospodarstvo, ki je gospodarno z viri, zeleno in konkurenčno nizkoogljično ter ki v celoti ločuje gospodarsko rast od emisij toplogrednih plinov: izboljšuje učinkovitost rabe virov, znižuje toplogredne pline, z učinkovitostjo in inovacijami izboljšuje konkurenčnost ter spodbuja rast in zaposlenost. Ključni proračunski vir financiranja ukrepov, določenih v OP TGP 2020, so prav sredstva Sklada za podnebne spremembe.

Upravičeni nameni porabe sredstev Sklada za podnebne spremembe za vse namene v skladu z Zakonom o varstvu okolja se določijo na podlagi naslednjih meril:

- MERILO PRISPEVEK K CILJEM NA PODROČJU PODNEBNIH SPREMEMB: izvedba ukrepov omogoča doseganje ciljev in obveznosti Republike Slovenije na področju podnebnih sprememb, prednostno na področjih, ki jih določa evropska zakonodaja in na katerih ima Republika Slovenija zaostanke pri izvajanju;
- MERILO IZPOLNJEVANJE MEDNARODNIH OBVEZNOSTI: izpolnjevanje mednarodnih obveznosti Republike Slovenije v okviru svetovnih podnebnih prizadevanj v skladu s Pariškim sporazumom in določili 4. člena Okvirne konvencije Združenih narodov o spremembi podnebja (Uradni list RS – Mednarodne pogodbe, št. 13/95; v nadaljnjem besedilu: UNFCCC) o zagotovitvi ustrezne finančne in tehnične pomoči za mednarodne podnebne aktivnosti na področju podnebnih sprememb, še zlasti za zmanjševanje emisij toplogrednih plinov in prilagajanje podnebnim spremembam v manj razvitih državah; druge mednarodne obveznosti v okviru EU in mednarodnih organizacij;
- MERILO DODANA VREDNOST: dopolnjuje ustrezne ukrepe iz Operativnega programa za izvajanje evropske kohezijske politike v obdobju 2014–2020 in iz drugih sektorskih programov in načrtov;
- MERILO DOSEGANJE SINERGIJ: večstranski učinek izvedbe ukrepov na domače gospodarstvo (opravljanje storitev, industrijska proizvodnja, zaposlovanje v majhnih in srednje velikih podjetjih, nova delovna mesta) in sektorje;
- MERILO UČINKOVITOST: zmanjševanje stroškov v gospodarstvu in javnem sektorju za rabo energije in naravnih virov; za rabo energije prebivalstvu in energetske revščine socialno šibkih skupin prebivalstva;
- MERILO PRIPRAVLJENOST UKREPOV ZA IZVEDBO: ukrep oziroma projekt se lahko začne izvajati takoj po sprejetju programa (zagotovljeni so pravni in drugi okviri za izvedbo).

4. UPRAVIČENI NAMENI PORABE SREDSTEV SKLADA ZA PODNEBNE SPREMEMBE V OBDOBJU 2020 – 2023

Program porabe sredstev Sklada za podnebne spremembe v obdobju 2020 – 2023 vključuje naslednje upravičene namene porabe sredstev:

4.1 SODELOVANJE Z GOSPODARSTVOM, KMETIJSTVOM IN GOZDARSTVOM

Cilj OP TGP 2020 je z izvajanjem ukrepov zmanjševanja emisij TGP zagotoviti trajnostno rast gospodarstva. Prehod v nizkoogljično družbo ob hkratnem povečevanju konkurenčnosti gospodarstva in varnosti oskrbe z energijo mora zato temeljiti na inovacijah ter spodbujanju trajnostne potrošnje in proizvodnje. Nizkoogljično krožno gospodarstvo je ključno za dolgoročno zmanjševanje emisij TGP, saj ukrepi za prehod v krožno gospodarstvo in učinkovito rabo virov močno povečujejo razvojno-okoljske možnosti.

Za spodbuditev prehoda v nizkoogljično in podnebno odporno družbo v sodelovanju z gospodarstvom se bodo v obdobju 2020 – 2023 izvedli štirje ukrepi. Finančne spodbude za podjetja za naložbe v trajnostno mobilnost se izvajajo preko obstoječega poziva Eko sklada, ukrep Subvencije za neposredne tuje in domače investicije pa bo ponudil podjetjem subvencije za velike naložbe, ki bodo dolgoročno omogočale prehod Slovenije v nizkoogljično in podnebno odporno gospodarstvo. Predvideva se tudi izvedba ukrepov Podpora prehodu v krožno, nizkoogljično in podnebno odporno gospodarstvo ter ukrepa Zelena delovna mesta (program zelenih javnih del in spodbujanje zelenega zaposlovanja).

Predvidevajo se tudi investicije za blaženje podnebnih sprememb in prilagajanje nanje v kmetijstvu in gozdarstvu.

Ukrepi v okviru tega upravičenega namena porabe bodo prilagojeni in vključeni v izvajanje programov celovitega strateškega projekta razogljičenja Slovenije preko prehoda v krožno gospodarstvo.

Višina sredstev po ukrepih:

Ukrepi	2020	2021	2022	2023
Finančne spodbude za podjetja za naložbe v trajnostno mobilnost	do 1 mio. EUR	do 1 mio. EUR	do 1 mio. EUR	do 1 mio. EUR
Subvencije za domače in tuje začetne investicije v dejavnosti, pomembne za prehod v nizkoogljično, krožno in podnebno odporno gospodarstvo	do 6 mio. EUR	do 7 mio. EUR	do 5 mio. EUR	do 5 mio. EUR
Podpora prehodu v krožno, nizkoogljično in podnebno odporno gospodarstvo	do 1 mio. EUR	do 2 mio. EUR	do 1 mio. EUR	do 1 mio. EUR
Zelena delovna mesta	do 1 mio. EUR	do 1 mio. EUR	do 1 mio. EUR	do 1 mio. EUR
Investicije za blaženje podnebnih sprememb in prilagajanje nanje v kmetijstvu in gozdarstvu	do 0.25 mio EUR	do 0.25 mio EUR	do 0.25 mio EUR	do 0.25 mio EUR
Skupaj	**do 9.25 mio. EUR**	**do 11.25 mio. EUR**	**do 8.25 mio. EUR**	**do 8.25 mio. EUR**

4.2 ZMANJŠEVANJE EMISIJ V PROMETU

OP TGP 2020 v skladu s cilji iz Odločbe 406/2009/ES predvideva pomembna zmanjšanja emisij v sektorju promet, saj ta ustvari dobrih 50 % emisij toplogrednih plinov zunaj ETS-sektorja. Hkrati je promet tudi pomemben vir onesnaževal zunanjega zraka in hrupa ter stroškov za prebivalstvo, zato je nujno treba spodbuditi hitrejši prehod na bolj trajnostno mobilnost.

Sektor promet je predstavljal daleč največji vir emisij, leta 2017 kar 50,9 % emisij TGP po Odločbi 406/2009/ES. Delež sektorja je bil še leta 2005 samo 38-odstoten. Večina emisij je iz cestnega prometa. Promet je tudi edini sektor, v katerem so se emisije v obdobju 2005−2017 povečale, in sicer za 25,5 %. V drugih sektorjih skupaj so se emisije v istem obdobju zmanjšale.

Zato se v obdobju 2020 – 2023 predvideva nadaljevanje v preteklih letih začetih ukrepov, tudi tistih, ki potekajo v okviru Eko sklada. Predvideva se razširitev razpisa za občine za izgradnjo kolesarske infrastrukture, in sicer poleg možnosti izgradnje kolesarskih povezav, tudi sofinanciranje izgradnje skupnih prometnih površin (*shared space*) in površin za pešce ter multimodalnih vozlišč. Predvideva se tudi sofinanciranje načrtovanja in izvajanja naložb v kolesarsko infrastrukturo iz Dogovora o razvoju regij. Predvidevajo se nove spodbude za nakup koles in podpora za izgradnjo železniških prog (obnova gorenjske proge). Predvidenih je več sredstev za spodbujanje razvoja trga alternativnih goriv ter novi upravičenci in nameni v okviru tega ukrepa, med drugim nov razpis za sofinanciranje električnih polnilnic občanom.

Relevantni ukrepi v okviru tega upravičenega namena porabe bodo prilagojeni in vključeni v izvajanje programov celovitega strateškega projekta razogljičenja Slovenije preko prehoda v krožno gospodarstvo.

Višina sredstev po ukrepih:

Ukrepi	2020	2021	2022	2023
Nakup novih vozil za prevoz potnikov	do 4 mio .EUR	do 6 mio. EUR	do 5 mio. EUR	do 5 mio. EUR
Ureditev in izgradnja infrastrukture za kolesarje in pešce ter multimodalnih vozlišč	do 9 mio. EUR	do 6 mio. EUR	do 6 mio. EUR	do 6 mio. EUR
Spodbujanje trajnostne mobilnosti območij ohranjanja narave	do 0,5 mio. EUR	do 0,5 mio. EUR	do 0,5 mio. EUR	do 0,5 mio. EUR
Spodbujanje razvoja trga alternativnih goriv v prometu	do 4,3 mio. EUR	do 3,5 mio. EUR	do 3,5 mio. EUR	do 3,5 mio. EUR
Spodbude za nakup koles	do 1 mio. EUR	do 1 mio. EUR	0 mio. EUR	0 mio. EUR
Izgradnja železniških prog	do 10 mio. EUR	do 10 mio. EUR	do 5 mio. EUR	0 mio. EUR
Spodbujanje železniškega tovornega prometa	do 5 mio. EUR	do 10 mio. EUR	0 mio. EUR	0 mio. EUR
skupaj	**do 33.8 mio. EUR**	**do 37 mio. EUR**	**do 20 mio. EUR**	**do 15 mio. EUR**

4.3 SPODBUJANJE OVE, GRADNJE Z LESOM IN ENERGETSKE SANACIJE STAVB

Doseganje ciljev na področju obnovljivih virov energije (OVE) prispeva k doseganju ciljev na področju zmanjševanja emisij TGP. V široki rabi so se emisije v obdobju 2005–2014 znatno zmanjšale, po dveh letih rasti pa je bilo leta 2017 zmanjšanje spet občutno, in sicer za 8,2 %. Za doseganje cilja v tem sektorju bo treba leta 2020 emisije zmanjšati še za 7,7 odstotne točke. Vzrok za nedoseganje

indikativne sektorske ciljne vrednosti so v stanovanjskem in tudi javnem sektorju, na kar kažejo vrednosti kazalcev za spremljanje izvajanja OP TGP[1].

Ukrepi na področju energetske učinkovitosti (učinkovite rabe energije – URE) so v pristojnosti Ministrstva za infrastrukturo, ki sofinancira ukrepe URE pravnih in fizičnih oseb prek Eko sklada ter ukrepe javnega sektorja in investicij v URE javnega sektorja iz evropskih sredstev. Sredstva Sklada za podnebne spremembe bodo tako namenjena le za naložbe v trajnostno leseno gradnjo in energetsko sanacijo javnih stavb, kjer je to potrebno, in sicer za projektiranje in graditev demonstracijskih objektov, predvsem z javnimi najemnimi stanovanji, ki bo dolgoročno in širše lahko prispevala k znižanju emisij TGP s shranjevanjem CO_2 v lesu in nižjega ogljičnega odtisa. V demonstracijskem projektu se zasledujejo načela trajnostne gradnje, ki predvidevajo tudi trajnostno mobilnost ter prednostno rabo lesa in lesnih gradbenih proizvodov, kar bi spodbudilo trg v smeri zagotavljanja trajnostnih proizvodov, ki se ob koncu življenjske dobe lahko uporabijo tudi kot obnovljiv vir energije za ogrevanje. Ob tem bodo sredstva namenjena tudi podpori infrastrukturnih ureditev na območju DPN za HE Mokrice.

Relevantni ukrepi v okviru tega upravičenega namena porabe bodo prilagojeni in vključeni v izvajanje programov celovitega strateškega projekta razogljičenja Slovenije prek prehoda v krožno gospodarstvo.

Višina sredstev po ukrepih:

Ukrep	**2020**	**2021**	**2022**	**2023**
Trajnostna lesena gradnja	do 6 mio. EUR	do 7 mio. EUR	do 6 mio. EUR	do 1 mio. EUR
Energetska sanacija javnih stavb	do 2 mio. EUR	do 2 mio. EUR	do 1 mio. EUR	do 1 mio. EUR
Izgradnja dela ureditev HE Mokrice	0 mio. EUR	do 5 mio. EUR	do 5 mio. EUR	do 5 mio. EUR
skupaj	**do 8 mio. EUR**	**do 14 mio. EUR**	**do 12 mio. EUR**	**do 7 mio. EUR**

4.4 PRILAGAJANJE PODNEBNIM SPREMEMBAM

Projekt Ocene podnebnih sprememb v Sloveniji do konca 21. stoletja, ki ga izvaja Agencija Republike Slovenije za okolje, prikazuje vplive podnebnih sprememb v Sloveniji do konca 21. stoletja (rezultati projekta so objavljeni na portalu http://meteo.arso.gov.si/met/sl/climate/change/). Ti vplivi omogočajo nadaljnje zagotavljanje informacij o podnebnih razmerah in pričakovanih spremembah podnebja, ki so prirejene za posebne namene uporabnikov in oblikovane v njim prijazni obliki, ki omogoča preprosto nadaljnjo uporabo. Za ustrezno pripravo sektorjev in občin na pričakovane vplive podnebnih sprememb je predvidena priprava ocen in načrtov prilagajanja podnebnim spremembam v okviru tehnične pomoči.

V nekaterih primerih, kjer so te ocene in ukrepi že znani, npr. glede ohranjanja biotske raznovrstnosti, se lahko začne izvajanje ukrepov (obvladovanje vplivov podnebnih sprememb na mokrišča v upravljanih zavarovanih območjih; preprečevanje in obvladovanje vnosa in širjenja invazivnih tujerodnih vrst). Ob tem je del namena v okviru prilagajanja podnebnim spremembam tudi zagotoviti, da se na že zaznane posledice v obliki povečane pogostosti in intenzivnosti ekstremnih vremenskih pojavov tudi ustrezno odzovemo, zato je predviden tudi ukrep sofinanciranja programov odprave posledic naravnih nesreč.

[1] Zadnje vrednosti kazalcev so dostopne v Poročilu, pripravljenem v okviru projekta LIFE Podnebna pot 2050, dostopno na: https://www.podnebnapot2050.si/.

Višina sredstev po ukrepih:

Ukrep	2020	2021	2022	2023
Izvajanje ukrepov za ohranjanje biotske raznovrstnosti	do 1,7 mio. EUR	do 2,5 mio. EUR	do 2 mio. EUR	do 2 mio. EUR
Sofinanciranje programov na področju naravnih nesreč	do 14 mio. EUR	do 8 mio. EUR	0 mio. EUR	0 mio. EUR
skupaj	**do 15,70 mio. EUR**	**do 10,50 mio. EUR**	**do 2,00 mio. EUR**	**do 2,00 mio. EUR**

4.5 RAZISKAVE, RAZVOJ IN INOVACIJE

V skladu z OP TGP 2020 je podpora raziskavam in inovacijam eno od treh področij, na katero so osredotočeni ukrepi za spodbujanje zelene rasti gospodarstva. Spodbujanje inovacij je med ključnimi usmeritvami v okviru cilja 8 Nizkoogljično krožno gospodarstvo v Strategiji razvoja Slovenije 2030. Aktivnosti OP TGP 2020 in Strategiji razvoja Slovenije 2030 je smiselno povezati s pripravami Slovenije na črpanje sredstev Sklada za inovacije EU (*Innovation Fund*). To je ključni ukrep Evropske unije za podporo inovacijam na področjih nizkoogljičnih tehnologij v naslednjem programskem obdobju. Začetek delovanja sklada je predviden v letu 2020.

V okviru ukrepa Podpora raziskavam, razvoju in inovacijam, na področju podnebnih sprememb bo podpora prednostno namenjena projektom za razvoj, pilotni preizkus in demonstracijo nizkoogljičnih tehnologij ter storitev z možnostjo znatnih prihrankov pri emisijah TGP s sočasnimi pozitivnimi učinki na okoljsko (celotno), ekonomsko in socialno razsežnost trajnostnega razvoja, zlasti glede nadgradnje v večje projekte, predvidoma upravičene za kandidiranje za sredstva Sklada za inovacije EU ali drugih EU in mednarodnih skladov in programov.

V okviru tega ukrepa bo podpora lahko namenjena raziskovalnim, razvojnim in inovacijskim organizacijam ter gospodarskim družbam v javnem in zasebnem sektorju za sofinanciranje razvojno-inovacijskih, pilotnih in demonstracijskih projektov na področjih nizkoogljičnih tehnologij in storitev za sofinanciranje priprave projektov za te namene in za razvoj raziskovalno-razvojne infrastrukture za potrebe podnebne politike.

V okviru namena spodbujanja raziskav bodo še naprej zagotovljena sredstva za raziskovalni projekt pod naslovom GEOFOOD (*Geothermal Energy for Circular Food Production* - geotermalna energija za pridelovanje hrane). Cilj projekta je zagotoviti uporabnost geotermalne energije za sistem krožne proizvodnje hrane. Model, razvit v okviru projekta, bo uporabljen tudi za načrtovanje sistemov, ki uporabljajo geotermalno toploto na območju Slovenije.

Ukrepi v okviru tega upravičenega namena porabe bodo prilagojeni in vključeni v izvajanje programov celovitega strateškega projekta razogljičenja Slovenije prek prehoda v krožno gospodarstvo.

Višina sredstev po ukrepih:

Ukrep	2020	2021	2022	2023
Podpora RRI na področju podnebnih sprememb	do 2 mio. EUR	0 mio. EUR	0 mio. EUR	0 mio. ER
Raziskovalna infrastruktura za potrebe načrtovanja in izvajanja podnebne politike	do 1 mio. EUR	do 4 mio. EUR	do 1 mio. EUR	0 mio. EUR
Geofood	do 0,05 mio. EUR	do 0,01 mio. EUR	0 mio. EUR	0 mio. EUR
skupaj	**do 3,05 mio. EUR**	**do 4,01 mio. EUR**	**do 1 mio. EUR**	**0 mio. EUR**

4.6 PODPORA NEVLADNIM ORGANIZACIJAM IN ŠIRŠI CIVILNI DRUŽBI

V okviru tega namena bo ukrep Programsko sofinanciranje nevladnih organizacij prek javnega razpisa nevladnim organizacijam ponujal sofinanciranje projektov v okviru programov s področja podnebnih sprememb, v katerih bodo predlagane rešitve na področju ozaveščanja, izobraževanja in usposabljanja za prehod v družbo, ki bo z viri gospodarna, zelena, podnebno odporna in konkurenčno nizkoogljična, ter za informiranje o koristih blaženja podnebnih sprememb in prilagajanja nanje ter praktičnih vidikih izvajanja ukrepov, vključno z izvajanjem inovativnih, pilotnih in demonstracijskih ukrepov za blaženje podnebnih sprememb in prilagajanje nanje.

Poseben del namena je ukrep, namenjen širši civilni družbi za vključevanje v domače in tuje aktivnosti na področju blaženja podnebnih sprememb in prilagajanje nanje. V okviru poziva bo predlagano sofinanciranje različnih aktivnosti s področja podnebnih sprememb, kot so udeležbe na konferencah, seminarjih in drugih dogodkih, izobraževanja in usposabljanja, priprava brošur, zloženk in drugega informativnega gradiva, izvajanje aktivnosti za povezovanje in sodelovanje.

Konec leta 2020 se predvideva objava razpisa za profesionalizacija nevladnih organizacij. Namen ukrepa je sofinanciranje trajnostno naravnanih delovnih mest za razvoj in profesionalizacijo nevladnih organizacij na področju blaženja podnebnih sprememb in prilagajanja nanje. Do sofinanciranja bodo predvidoma upravičene nevladne organizacije, ki imajo status nevladne organizacije, ki deluje v javnem interesu.

Višina sredstev po ukrepih:

Ukrep	2020	2021	2022	2023
Sofinanciranje nevladnih organizacij	do 0,6 mio. EUR	do 0,7 mio. EUR	do 0,8 mio. EUR	do 0,9 mio. EUR
Podnebne aktivnosti širše civilne družbe	do 0,25 mio. EUR	do 0,25 mio. EUR	do 0 mio. EUR	do 0 mio. EUR
skupaj	**do 0,85 mio. EUR**	**do 0,95 mio. EUR**	**do 0,8 mio. EUR**	**do 0,9 mio. EUR**

4.7 MEDNARODNA PODNEBNA RAZVOJNA POMOČ

Finančna pomoč državam v razvoju je bila ena od ključnih zahtev številnih držav pri pripravi novega svetovnega podnebnega sporazuma. Ker je svetovni sporazum nujni pogoj za učinkovito obvladovanje podnebnih sprememb, je pomembno, da razvite države pogodbenice v okviru svojih zmožnosti prispevajo svoj del k podnebni razvojni pomoči. EU in države članice so svoje stališče glede podnebnega financiranja izrazile v sklepih Sveta EU in Sveta EU za okolje, ki jih je podprla tudi Republika Slovenija. EU in države članice ter druge razvite države sveta so se v okviru pogajanj za nov podnebni sporazum zavezale, da bodo dodatna sredstva poskušale zagotoviti v skladu z zmožnostmi posameznih razvitih držav. Slovenija bo tudi v naslednjih letih zagotovila dodatna sredstva za podnebno razvojno pomoč. Vplačila v Zeleni podnebni sklad so predvidena ob naslednji polnitvi sklada, tj. čez štiri leta od prve uradne polnitve v letu 2019.

Višina sredstev po ukrepih:

Ukrep	2020	2021	2022	2023
Mednarodni podnebni projekti	do 2 mio. EUR	do 2 mio. EUR	do 2 mio. EUR	do 2 mio. EUR
Vplačila v Zeleni podnebni sklad	0 mio. EUR	0 mio. EUR	0 mio. EUR	do 4 mio. EUR
skupaj	**do 1 mio. EUR**	**do 1 mio. EUR**	**do 2 mio. EUR**	**do 6 mio. EUR**

4.8 UČENJE ZA TRAJNOSTNI PREHOD

Strategija razvoja Slovenije 2030 v cilju 8 Nizkoogljično krožno gospodarstvo ugotavlja, da je za uspešen prehod v nizkoogljično krožno gospodarstvo treba prekiniti povezavo med gospodarsko rastjo in rastjo rabe surovin, neobnovljivih virov energije in izpustov TGP ter s tem povezanim povečanim obremenjevanjem okolja. To bo možno z izobraževanjem in povezovanjem različnih deležnikov za prehod v krožno gospodarstvo. Cilj 2 Znanje in spretnosti za kakovostno življenje in delo pa bo med drugim možno doseči z uveljavitvijo koncepta trajnostnega razvoja, aktivnega državljanstva in etičnosti kot enega od načel vzgoje in izobraževanja. Pri tem se upošteva globalno učenje. Spodbuja se razumevanje podnebnih sprememb v globalni razsežnost, globalno-odgovorno ravnanje ter lastno angažiranje posameznikov in skupnosti na področju razreševanja globalnih izzivov (v tem primeru podnebnih sprememb). Namen učenja za trajnostni prehod bo poleg tega prispeval k doseganju ciljev OP-TGP-2020 v ukrepu 3.6 Izobraževanje, usposabljanje, informiranje in ozaveščanje, za katerega spremljanje opozarja na pomembne vrzeli pri izvajanju.

Za sistematično uvajanje podnebnih ciljev in vsebin v predšolsko vzgojo, osnovno in srednje izobraževanje, višješolsko strokovno izobraževanje ter izobraževanje odraslih so poleg pristojnega ministrstva (MIZŠ) ključni javni zavodi na področju izobraževanja po 28. členu Zakona o organizaciji in financiranju vzgoje in izobraževanja (Uradni list RS, št. 16/07 – uradno prečiščeno besedilo, 36/08, 58/09, 64/09 – popr., 65/09 – popr., 20/11, 40/12 – ZUJF, 57/12 – ZPCP-2D, 47/15, 46/16, 49/16 – popr. in 25/17 – ZVaj): Zavod RS za šolstvo, Center za poklicno izobraževanje, Andragoški center Slovenije, Šola za ravnatelje, Center šolskih in obšolskih dejavnosti ter drugi relevantni partnerji s tega področja (npr. nevladne organizacije). Predvidevata se nadgradnja njihovih programov dela (letni delovni načrti) in zagotovitev dodatnih virov. Za vpeljavo podnebnih novosti v celoten sistem vzgoje in izobraževanja pa bo v okviru tega ukrepa treba zagotoviti tudi ustrezno podporo neposredno vrtcem, šolam in drugim organizacijam, ki izvajajo dejavnosti vzgoje in izobraževanja.

Ukrepi v okviru tega upravičenega namena porabe bodo prilagojeni in vključeni v izvajanje programov celovitega strateškega projekta razogljičenja Slovenije preko prehoda v krožno gospodarstvo.

Višina sredstev po ukrepih:

Ukrep	2020	2021	2020	2023
Podnebni cilji in spremembe v sistemu vzgoje in izobraževanja	do 1 mio. EUR	do 1 mio. EUR	do 1 mio. EUR	do 1 mio. EUR
skupaj	**do 1 mio. EUR**	**do 1 mio. EUR**	**do 1 mio. EUR**	**do 1 mio. EUR**

4.9 SOFINANCIRANJE PROJEKTOV LIFE

Sredstva podnebnega sklada bodo kot do zdaj namenjena sofinanciranju tradicionalnih in integralnih projektov, za katere je Evropska komisija odobrila sofinanciranje iz programa LIFE, ki od leta 2016 omogoča tudi prijavo projektov s področja podnebnih sprememb. Pogoji za dodelitev sredstev iz Sklada za podnebne spremembe so, da je projektni predlog za sofinanciranje z odločbo potrdila Evropska komisija; da je upravičenec (nosilec projekta) z Evropsko komisijo sklenil pogodbo o sofinanciranju; in da je sofinanciranje namenjeno akcijam projekta iz podprograma »podnebni ukrepi«, ki se bodo izvajali na ozemlju Republike Slovenije. Sredstva se bodo porabljala v skladu s sklenjenimi pogodbami do izteka njihove veljavnosti. Pogodbe se bodo sklepale za različna obdobja ter bodo časovno usklajene s pogodbami med Evropsko komisijo in upravičenci projektnih predlogov. Tradicionalni projekti bodo sofinancirani v višini do 20 % upravičenih stroškov kakor do zdaj , ob tem pa je kot novost v obdobju 2020-2023 predvideno sofinanciranje nekaterih tradicionalnih projektov LIFE, ki jih je Evropska komisija odobrila v okviru podprograma za naravo in okolje.

Podnebni projekti LIFE, ki se sofinancirajo s sredstvi sklada so trije, dva tradicionalna projekta (LIFE ViVaCCAdapt in LIFE Podnebna pot 2050) in Integralni projekt LIFE IP CARE4CLIMATE. Integralni

projekt se izvaja od 1. 1. 2019 do 31. 12. 2026, pri čemer je v celotnem obdobju delež Ministrstva za okolje in prostor kot vodilnega partnerja projekta 18,85 milijona evrov.

Predvideva se priprava novega integralnega projekta LIFE s področja prilagajanja podnebnim spremembam ter njegovo sofinanciranje v primeru odobritve.

Višina sredstev po ukrepih:

Ukrep	2020	2021	2022	2023
Integralni projekt LIFE CARE4CLIMATE	do 3 mio. EUR	do 3 mio. EUR	do 4 mio. EUR	do 5 mio. EUR
ViVACCAdapt	do 0,02 mio. EUR	do 0,08 mio. EUR	0 mio. EUR	0 mio. EUR
Podnebna pot 2050	do 0,085 mio. EUR	do 0,035 mio. EUR	do 0,1 mio. EUR	0 mio. EUR
Ostali LIFE projekti	do 0,5 mio. EUR	do 0,5 mio. EUR	do 0,5 mio. EUR	do 0,5 mio. EUR
skupaj	**do 3,605 mio. EUR**	**do 3,625 mio. EUR**	**do 4,6 mio. EUR**	**do 5,5 mio. EUR**

4.10 SISTEMSKA PODPORA TRAJNOSTNEMU PREHODU

Eden od 12. ciljev Strategije razvoja Slovenije 2030 je prehod v nizkoogljično krožno gospodarstvo. Vlada RS je 7. novembra 2019 sprejela sklep, in naložila resornim ministrstvom, da v koordinaciji Ministrstva za okolje in prostor skupaj s predstavniki Evropskega inštituta za inovacije in tehnologijo (EIT KIC Climate in EIT KIC Raw materials) in Skupnega raziskovalnega središča (JRC) EK dorečejo in uskladijo vsebino in aktivnosti celovitega strateškega projekta razogljičenja Slovenije preko prehoda v krožno gospodarstvo ter pripravijo predlog za njegovo izvedbo. Čeprav projekt vsebinsko še ni dokončno oblikovan, že vsebuje nekatere ključne elemente in programe, ki so skladni z vsebinami OP zmanjševanja emisij toplogrednih plinov do leta 2020 in se nanašajo na podporo: podjetjem/industriji oziroma verigam vrednosti, regijam/lokalnim skupnostim, izobraževanju, oblikovanju in izvajanju bolj usklajenih politik, vzpostavljanju sinergij za zagotavljanje finančnih virov, oblikovanju centra za prehod v nizkoogljično krožno gospodarstvo, ki ga med drugim predvideva tudi novi Nacionalni program varstva okolja do leta 2030.

S tem upravičenim namenom zagotavljamo sredstva za zagon izvedbe celovitega strateškega projekta za razogljičenje Slovenije prek prehoda v krožno gospodarstvo.

Hkrati s tem zagotavljamo izhodišča za finančno in vsebinsko participacijo Evropskega inštituta za inovacije in tehnologijo (EIT KIC Climate in EIT KIC Raw materials) in Skupnega raziskovalnega središča (JRC) pri pripravi in izvedbi projekta.

Ukrep v namenu Sistemska podpora razogljičenju Slovenije preko prehoda v krožno gospodarstvo« se smiselno dopolnjuje in povezuje z drugimi ukrepi znotraj programa podnebnega sklada (sodelovanje z gospodarstvom; zmanjševanje emisij v prometu; spodbujanje obnovljivih virov energije; raziskave, razvoj in inovacije; učenje za trajnostni prehod).

Višina sredstev po ukrepih:

Ukrep	2020	2021	2022	2023
Izvedba horizontalnih programov celovitega strateškega projekta razogljičenja Slovenije preko prehoda v krožno gospodarstvo	do 1 mio. EUR	do 2 mio. EUR	do 1 mio. EUR	do 1 mio. EUR
skupaj	**do 1 mio. EUR**	**do 2 mio. EUR**	**do 1 mio. EUR**	**do 1 mio. EUR**

4.11 TEHNIČNA POMOČ

Tehnična pomoč je namenjena pripravi potrebnih strokovnih podlag v podporo izvajanju ukrepov oziroma izvajanju strateških in izvedbenih aktov ter zakonodaje s področja zmanjševanja emisij toplogrednih plinov in prilagajanja podnebnim spremembam.

Zlasti so upravičeni nameni v podporo projektom in ukrepom na področju ozaveščanja, usposabljanja, izobraževanja, znanstveno-raziskovalnega dela, za pripravo investicijske, tehnične in druge dokumentacije, podnebnih projekcij, scenarijev, vzpostavitev metodologij, pripravo strokovnih analiz, sortirnih in drugih analiz, strategij, akcijskih načrtov, ocen tveganj in drugih strokovnih podlag za načrtovanje ukrepov in instrumentov, za pripravo sprememb zakonodaje in stališč ter za presojo izvedbe in učinkovitosti oziroma učinkov ukrepov, predlogov strateških in izvedbenih aktov ter stališč države; za vzpostavitev, posodobitev in vzdrževanje spletnih portalov, zbirk podatkov, priročnikov, brošur, priporočil in smernic. Upravičeni nameni so tudi vse nujno potrebne aktivnosti za pripravo ukrepov in projektov, kot so stroški organizacije delavnic, srečanj, mednarodnih konferenc, posvetov.

Višina sredstev in namen: tehnična pomoč – do 5 % sredstev sklada (skupaj se bo v obdobju 2020 – 2023 za to predvidoma namenilo do 12 milijona evrov).

4.12 ADMINISTRATIVNI STROŠKI

Ministrstvo za okolje in prostor je v skladu s 128. členom Zakona o varstvu okolja pristojno za upravljanje sistema trgovanja z emisijskimi kuponi. V okviru teh pristojnosti bodo sredstva Sklada za podnebne spremembe namenjena za plačilo:

- stroškov opravljanja nalog uradnega dražitelja, ki jih na podlagi pogodbe v skladu s 127. členom Zakona o varstvu okolja opravlja Slovenska izvozna in razvojna banka, d. d.;
- stroškov Eko sklada za izvedbo javnih razpisov oziroma pozivov po tem programu (po pogodbi);
- prenov in posodobitev informacijskega sistema Slovenske akreditacije (IS SA).

Za plačilo stroškov Eko sklada, za opravljanje nalog uradnega dražitelja in za plačilo IS SA je predvideno do 2,07 milijona evrov v obdobju 2020 - 2023

4.13 ZAGOTAVLJANJE SKLADNOSTI Z ODLOČBO 406/2009/ES

Čeprav namerava Republika Slovenija obveznost zmanjšanja emisij toplogrednih plinov do leta 2020 doseči z izvedbo domačih ukrepov zmanjšanja emisij toplogrednih plinov, določenih v OP TGP 2020, ki ga je Vlada Republike Slovenije sprejela decembra 2014, je v primeru neizvedbe teh in nezagotavljanja izpolnjevanja obveznosti v posameznem letu treba zagotoviti sredstva za zagotavljanje skladnosti z Odločbo 406/2009/ES. V skladu z Odločbo 406/2009/ES bo Slovenija za zagotavljanje skladnosti lahko uporabila enote CER in ERU oziroma enote AEA (enote dodeljenih količin emisij). Enote CER ali ERU je mogoče pridobiti na trgu emisijskih kuponov, medtem ko je enote AEA mogoče pridobiti samo pri drugih državah članicah, saj zakonodaja ne predvideva posrednikov.

Ocene potrebnih sredstev še ni mogoče podati. Trenutno emisijske evidence kažejo, da Republika Slovenija letne cilje na področju emisij TGP dosega in za zdaj tudi znatno presega. Projekcije kažejo, da bo Republika Slovenija dosegla tudi cilje do leta 2020, določene na podlagi Odločbe 406/2009/ES, tj. največ 4 % povečanje emisij TGP glede na leto 2005.

4.14 Druga namenska poraba

V okviru tega namena se predvideva izvajanje nepredvidenih vsebin, ki se lahko financirajo iz Sklada za podnebne spremembe na podlagi 129. člena Zakona o varstvu okolja. Vsebino ukrepa sprejme vlada na predlog ministra, pristojnega za okolje, z uvrstitvijo projekta v Načrt razvojnih programov. Sredstva so rezervirana na evidenčnem projektu, zato za uvrstitev novih projektov iz tega naslova v Načrt razvojnih programov ni treba spremeniti Programa porabe sredstev Sklada za podnebne spremembe za leto obdobje 2020 – 2023. Ob tem se lahko sredstva, predvidena za drugo namensko porabo, v obsegu do 4 mio EUR v obdobju 2020 – 2023 lahko namenijo tudi za povečanje sredstev za že predvidene ukrepe.

4.15 Prenos iz Programov porabe preteklih let

V okviru tega namena bo med drugim zagotovljeno nadaljnje financiranje ukrepov, ki so bili predvideni v programih porabe Sklada za podnebne spremembe v letih pred letom 2020. Vsebine ukrepov so bile že opredeljene v programih prejšnjih let. Za javne pozive, ki se na podlagi programov iz prejšnjih let izvajajo preko Eko sklada, bo mogoče prerazporejati sredstva med posameznimi javnimi pozivi znotraj posameznega ukrepa, razširiti obseg upravičencev ali kako drugače doseči namene, opredeljene v programih iz prejšnjih let, a v istem obsegu finančnih sredstev.

V okviru druge namenske porabe v letu 2019 je bil uvrščen projekt »Monitoring prenašalcev vektorskih bolezni (CRP)«, ki se izvaja v okviru izvajanja in financiranja ciljnih raziskovalnih projektov 2019, in sicer tri leta. Projekt sofinancirata poleg MOP tudi Ministrstvo za zdravje in Javna agencija za raziskovalno dejavnost Republike Slovenije (ARRS) uvrščen pa tudi v načrt razvojnih programov.

5. OBRAZLOŽITEV UKREPOV NA PODLAGI MERIL ZA IZBIRO

Namen: Sodelovanje z gospodarstvom

Opis ukrepa: Finančne spodbude za podjetja za naložbe v trajnostno mobilnost

Na Eko skladu so decembra 2019 objavili prvi javni poziv namenjen podjetjem za naložbe v trajnostno mobilnost. Namen javnega poziva je spodbuditi izvedbo ukrepov trajnostne mobilnosti v podjetjih oz. prehod na trajnostno mobilnost v zasebnem sektorju in s tem prispevati k zmanjševanju emisij v sektorju promet. Spodbuda za nakup koles in električnih koles (e-koles) je namenjena spodbujanju kolesarjenja oz. dnevne mobilnosti s kolesom kot pomembne okoljsko in družbeno trajnostne alternative avtomobilom za prevoz krajših razdalj. Spodbuda za parkirišča za kolesa in kolesarnice je namenjena izboljšanju pogojev za kolesarjenje zaposlenih; zagotovljeno varno parkiranje je pomemben element odločanja za prihod na delo s kolesom. Spodbuda za polnilnice je namenjena vzpostavitvi infrastrukture za polnjenje za vozni park podjetja in vozila zaposlenih ter javno uporabo. Spodbude so namenjene polnilnicam, ki omogočajo izboljšano uporabniško izkušnjo, nižjo ceno polnjenja, boljše izkoriščanje obnovljivih virov za polnjenje, zmanjševanje emisij v prometu ter aktivno vključitev v elektro-energetski sistem, kar so pomembni elementi trajnostne mobilnosti. Spodbuda je namenjena tudi sporočanju o prihodih sredstev javnega potniškega prometa – informirati o aktualnem dogajanju in tako spodbuditi uporabo le-teh prevoznih sredstev za prihod in odhod na delovno mesto, ter registriranju trajnostnih načinov prihoda na delo in tako spodbuditi nagrajevanje takšnih prihodov.
Sredstva se bodo namenjala za nove naložbe, ki pomeni izvedbo enega ali več v nadaljevanju navedenih ukrepov po tem javnem pozivu:
A - mobilnostni načrti
B - parkirišča za kolesa in kolesarnice
C - električna kolesa (e-kolesa) in kolesa za službeno uporabo
D - polnilnice za električna vozila
E - polnilnice za vozila na vodik
F - prikazovalniki bližnjih postajališč in odhodov z njih v realnem času
G - registratorji odhoda/prihoda za trajnostne načine prevoza.

Razpisanih je 4 milijone evrov nepovratnih sredstev iz Sklada za podnebne spremembe za nove naložbe v ukrepe dodeljene po pravilu »*de minimis*« pomoči.

predvidena finančna sredstva za obdobje 2020 - 2023				pristojnost za izvajanje	kazalnik v	ocena učinka	odgovorna oseba	opombe
2020	2021	2022	2023	Eko sklad, Mzl, MOP	število izvedenih naložb	emisije TGP iz prometa	direktor Eko sklada	državne pomoči po pravilu *de minimis*
do 1 mio. EUR	do 1 mio. EUR	do 1 mio. EUR	do 1 mio. EUR					

Merilo 1: prispevek k ciljem na področju podnebnih sprememb (označite):	blaženje	prilagajanje	**blaženje in prilagajanje**

Izvedba ukrepov omogoča doseganje ciljev in obveznosti Republike Slovenije na področju podnebnih sprememb, prednostno na področjih, ki jih določa evropska zakonodaja in na katerih ima Republika Slovenija zaostanke pri izvajanju, tj. v sektorju promet.

Ocena prispevka k zmanjševanju emisij toplogrednih plinov:
Ocene ukrepov, ki pomenijo kombinacijo izogibanja in preusmeritve potovanj z avtomobilom, bi lahko po nekaterih ocenah prispevale več kot 20 % k zmanjšanju emisij TGP glede na BAU-scenarij. Ker gre za sklop povezanih ukrepov, je ocena o znižanju emisij vezana na število izvedenih naložb.

Izboljšana infrastruktura pripomore k povečanju trajnostne mobilnosti. Po izračunih Evropske agencije za okolje iz leta 2013 z menjavo sredstev prevoza dosežemo velike učinke pri zmanjšanju emisij TGP. Z izbiro kolesa namesto osebnega avtomobila prihranimo 104 g CO_2na vsak potniški kilometer (PK), z izbiro električnega vlaka prihranimo 90 g CO_2/PK, z izbiro avtobusa 36 g CO_2/PK, z izbiro električnega avtomobila pa več kot 50g CO_2/ PK**.**

Merilo 2: izpolnjevanje mednarodnih obveznosti	**da**	ne	posredno

Ukrep prispeva k izpolnjevanju mednarodnih obveznosti Republike Slovenije v okviru svetovnih podnebnih prizadevanj v skladu s Pariškim sporazumom, še zlasti za zmanjševanje emisij toplogrednih plinov v sektorju promet.			
Merilo 3: dodana vrednost	**da**	ne	posredno
Ukrep dopolnjuje ukrepe iz Operativnega programa za izvajanje evropske kohezijske politike v obdobju 2014–2020 (OP EKP) v okviru prednostne osi za spodbujanje nizkoogljičnih strategij za vse vrste območij, zlasti za mestna območja, vključno s spodbujanjem trajnostne večnačinovne urbane mobilnosti in ustreznimi omilitvenimi prilagoditvenimi ukrepi, omogoča financiranje ukrepov trajnostne mobilnosti. V tekočem programskem obdobju je Ministrstvo za infrastrukturo že sofinanciralo izdelavo celostnih prometnih strategij občin, ureditev oziroma gradnjo površin za pešce, kolesarsko infrastrukturo, sistem P + R (parkiraj in se pelji) in ureditev postajališč javnega prevoza. Sredstva za te naložbe so zagotovljena le v manjšem obsegu kot dopolnitev vrzeli v obstoječih infrastrukturnih omrežjih za trajnostno mobilnost v mestnih naseljih. Poleg ustreznih infrastrukturnih razmer za trajnostno mobilnost se izvajajo ustrezni ukrepi za upravljanje mobilnosti, na primer trajnostna parkirna politika, izdelava mobilnostnih načrtov za ustanove, zelena mestna logistika in izobraževalno-informativne dejavnosti o trajnostni mobilnosti. Namen ukrepa sofinanciranje aktivnosti podjetij na področju zmanjševanja emisij v prometu je torej dopolniti naložbe v javno infrastrukturo z naložbami podjetij, torej ukrepe na strani ponudbe (trajnostnih potovanj) dopolniti z ukrepi na strani povpraševanja za koriščenje trajnostne mobilnosti.			
Merilo 4: doseganje sinergij	**da**	ne	neopredeljeno
Ukrep ima sinergijske učinke s politikami na področju spodbujanja zdravja, kakovosti zunanjega zraka in gospodarske aktivnosti podjetij, ki bodo z navedenimi ukrepi zagotavljala bolj kakovostna delovna mesta in s tem povečevala svetovno konkurenčnost.			
Merilo 5: učinkovitost	**da**	ne	neopredeljeno
Ukrep bo spodbujal energetsko in stroškovno učinkovitost z zmanjševanjem stroškov: – gospodarstva in javnega sektorja za rabo energije in naravnih virov; – države za bolniško odsotnost zaradi vpliva trajnostne mobilnosti na zdravje ljudi in zaradi zmanjšanja kazni za prekoračitve števila dni s preseženimi vrednostmi onesnaževal zunanjega zraka; – za dnevno mobilnost prebivalstvu, s čimer se bo zmanjšala tudi energetska revščina socialno šibkih skupin prebivalstva.			
Merilo 6: pripravljenost za izvedbo	**kratkoročno**	srednjeročno	dolgoročno
Ukrep se že izvaja.			

Skupna ocena					
Merilo 1	Merilo 2	Merilo 3	Merilo 4	Merilo 5	Merilo 6
da/ne/delno	**da**/ne/delno	**da**/ne/delno	**da**/ne/delno	**da**/ne/delno	**da**/ne/delno

Namen: Sodelovanje z gospodarstvom							
Opis ukrepa: Subvencije za domače in tuje začetne investicije v dejavnosti, pomembne za prehod v nizkoogljično, krožno in podnebno odporno gospodarstvo							
Za potrebe prehoda v nizkoogljično gospodarstvo, ki bo tudi odporno na vplive podnebnih sprememb, je nujno spodbuditi investicije, ki bodo ta prehod omogočile. Predvidena sta dva načina spodbujanja začetnih investicij, na podlagi Zakona o spodbujanju investicij (Uradni list RS, št. 13/18), in sicer javni razpis, ki ga izvede SPIRIT, in neposredna vloga na podlagi zakona. Podjetja lahko vložijo vlogo na MGRT, ki na podlagi Zakona o spodbujanju investicij (Uradni list RS, št. 13/18) presodi, ali so upravičena do subvencije za neposredne tuje in domače investicije. MOP pa pozitivno ocenjene vloge v okviru svojih pristojnosti oceni tudi z vidika doseganja oziroma preseganja okoljskih standardov, ter zagotavljanja in spremljanja doseganja podnebnih ciljev. Sredstva Sklada za podnebne spremembe se namenjajo subvencijam za začetne investicije v dejavnosti, ki so pomembne za prehod v nizkoogljično, krožno in podnebno odporno gospodarstvo. Za doseganje dolgoročnih ciljev na področju podnebnih sprememb so pomembne predvsem naložbe v: – krepitev lesnopredelovalne verige z namenom proizvodnje izdelkov iz lesa z visoko dodano vrednostjo, – napredne rešitve na področju razvoja in proizvodnje nizkoogljičnih tehnologij (npr. področji mobilnosti in energije), – razvoj storitev in poslovnih modelov na področjih, ki so na vrhu glede pomembnosti prehoda v krožno gospodarstvo, – zmanjševanje pritiskov na okolje (npr. proizvodnja filtrov za prašne delce).							
predvidena finančna sredstva za obdobje 2020 – 2023				pristojnost za izvajanje	kazalnik	ocena učinka	odgovorna oseba	opombe
2020	2021	2022	2023	MGRT, MOP, SPIRIT	število podprtih investicij	zmanjšanje emisij TGP, pritiskov na okolje	minister MGRT, MOP, direktor SPIRIT	prijavljena shema državnih pomoči
do 6 mio. EUR	do 7 mio. EUR	do 5 mio. EUR	do 5 mio. EUR					
Merilo 1: prispevek k ciljem na področju podnebnih sprememb (označite)						blaženje	prilagajanje	**blaženje in prilagajanje**
Izvedba ukrepov omogoča doseganje dolgoročnih ciljev in obveznosti Republike Slovenije na področju podnebnih sprememb. Ocena učinka naložbe ni opredeljena, ker gre za dolgoročno zmanjšanje emisij toplogrednih plinov in odpornost na vplive podnebnih sprememb. Naložba prispeva k ciljem na področju prilagajanja z zmanjšanjem pritiskov na okolje in krepitvijo konkurenčnosti.								
Merilo 2: izpolnjevanje mednarodnih obveznosti						**da**	ne	posredno
Ukrep prispeva k izpolnjevanju mednarodnih obveznosti Republike Slovenije v okviru svetovnih podnebnih prizadevanj v skladu s Pariškim sporazumom, še zlasti za zmanjševanje celotnih emisij države v okviru EU ETS in državnih obveznosti.								
Merilo 3: dodane vrednosti						**da**	ne	posredno
Ukrep dopolnjuje sredstva za investicije, ki jih država namenja po Zakonu o spodbujanju investicij**.**								
Merilo 4: doseganje sinergij						**da**	ne	neopredeljeno
Ukrep ima sinergijske učinke s politikami na področju spodbujanja gospodarskega razvoja, zdravja in kakovosti zunanjega zraka, saj bodo podjetja z navedenimi ukrepi zagotavljala manjše emisije v sektorju industrija ter s tem povečevala svetovno konkurenčnost Slovenije**.**								
Merilo 5: učinkovitost						**da**	ne	neopredeljeno
Ukrep bo spodbujal energetsko in stroškovno učinkovitost z zmanjševanjem stroškov gospodarstva in javnega sektorja za rabo energije in naravnih virov.								
Merilo 6: pripravljenost za izvedbo						**kratkoročno**	srednjeročno	dolgoročno
Vloge sprejema MGRT na podlagi zakona in se ukrep že izvaja**.**								
Skupna ocena								
Merilo 1				Merilo 2	Merilo 3	Merilo 4	Merilo 5	Merilo 6
da/ne/delno				**da**/ne/delno	**da**/ne/delno	**da**/ne/delno	**da**/ne/delno	**da**/ne/delno

<table>
<tr><td colspan="8">Namen: Sodelovanje z gospodarstvom</td></tr>
<tr><td colspan="8">Opis ukrepa: Podpora prehodu v krožno, nizkoogljično in podnebno odporno gospodarstvo</td></tr>
<tr><td colspan="8">Slovenija je po izračunih UMAR pod povprečjem EU, ko gre za tri vrste produktivnosti: snovne, energetske in emisijske. Snovna in emisijska produktivnost sta tudi dva od treh kazalnikov, s katerimi bo spremljalo učinkovitost izvajanja Strategije razvoja Slovenije 2030 pri cilju 8 Nizkoogljično krožno gospodarstvo. Rezultati raziskave Eurobarometer z naslovom SMEs, Resources Efficiency and Green Markets, ki je bila med majhnimi in srednje velikimi podjetji (MSP) opravljena septembra 2017, kažejo, da bi slovenska podjetja za dvig snovne učinkovitosti najbolj potrebovala nepovratna sredstva oziroma subvencije. Podobno so podjetja odgovorila na vprašanje, kakšna podpora bi bila koristna pri trženju zelenih izdelkov in storitev. Kar 44 % slovenskih anketirancev bi želelo finančno spodbudo za razvoj izdelkov, storitev ali novih proizvodnih procesov (EU28: 28 %). Za potrebe prehoda v krožno, nizkoogljično gospodarstvo, ki bo tudi odporno na vplive podnebnih sprememb, je zato pomembno podpreti tudi MSP, zadruge, samostojne podjetnike in druge pravne osebe v zasebnem in javnem sektorju, ki bodo ta prehod omogočili. Sredstva Sklada za podnebne spremembe bodo namenjena za razvoj novih proizvodov, storitev oziroma poslovnih modelov ter drugih naložb, na primer reinjekcijskih vrtin. Vsebina razpisa bo prilagojena in vključena v izvajanje programov celovitega strateškega projekta razogljičenja Slovenije preko prehoda v krožno gospodarstvo.</td></tr>
<tr><td colspan="4">predvidena finančna sredstva 2020 – 2023</td><td>pristojnost za izvajanje</td><td>kazalnik</td><td>ocena učinka</td><td>odgovorna oseba</td><td>opombe</td></tr>
<tr><td>2020</td><td>2021</td><td>2022</td><td>2023</td><td rowspan="2">MOP, MGRT, SPIRIT Slovenija</td><td rowspan="2">število novih proizvodov, storitev in poslovnih modelov</td><td rowspan="2">znižanje emisij TGP, znižanje pritiskov na okolje</td><td rowspan="2">minister MOP, direktor SPIRIT Slovenija</td><td rowspan="2">shema državnih pomoči</td></tr>
<tr><td>do 1 mio EU</td><td>do 2 mio EU</td><td>do 1 mio EU</td><td>do 1 mio EU</td></tr>
<tr><td colspan="5">Merilo 1: prispevek k ciljem na področju podnebnih sprememb (označite)</td><td>blaženje</td><td>prilagajanje</td><td>blaženje in prilagajanje</td></tr>
<tr><td colspan="8">Izvedba ukrepov omogoča doseganje dolgoročnih ciljev in obveznosti Republike Slovenije na področju podnebnih sprememb. Ocena učinka naložbe bo opredeljena v času prijave na razpis.</td></tr>
<tr><td colspan="5">Merilo 2: izpolnjevanje mednarodnih obveznosti</td><td>da</td><td>ne</td><td>posredno</td></tr>
<tr><td colspan="8">Ukrep prispeva k izpolnjevanju mednarodnih obveznosti Republike Slovenije v okviru svetovnih podnebnih prizadevanj v skladu s Pariškim sporazumom, še zlasti za zmanjševanje celotnih emisij države v okviru EU ETS in državnih obveznosti.</td></tr>
<tr><td colspan="5">Merilo 3: dodana vrednost</td><td>da</td><td>ne</td><td>posredno</td></tr>
<tr><td colspan="8">Ukrep dopolnjuje sredstva za začetne investicije in sredstva za naložbe, ki jih ponuja Eko sklad.</td></tr>
<tr><td colspan="5">Merilo 4: doseganja sinergij</td><td>da</td><td>ne</td><td>neopredeljeno</td></tr>
<tr><td colspan="8">Ukrep ima sinergijske učinke s politikami na področju spodbujanja gospodarskega razvoja, zdravja in kakovosti zunanjega zraka, saj bodo pravne osebe z navedenimi ukrepi zagotavljale nižje emisije v sektorju industrija in s tem povečevale svetovno konkurenčnost Slovenije.</td></tr>
<tr><td colspan="5">Merilo 5: učinkovitost:</td><td>da</td><td>ne</td><td>neopredeljeno</td></tr>
<tr><td colspan="8">Ukrep bo spodbujal energetsko in stroškovno učinkovitost z zmanjševanjem stroškov gospodarstva in javnega sektorja za rabo energije in naravnih virov.</td></tr>
<tr><td colspan="5">Merilo 6: pripravljenost za izvedbo</td><td>kratkoročno</td><td>srednjeročno</td><td>dolgoročno</td></tr>
<tr><td colspan="8">Ukrep bo mogoče izvesti takoj po sprejetju programa.</td></tr>
<tr><td colspan="8">Skupna ocena</td></tr>
<tr><td colspan="2">Merilo 1</td><td colspan="2">Merilo 2</td><td colspan="2">Merilo 3</td><td colspan="2">Merilo 4</td><td colspan="2">Merilo 5</td><td colspan="2">Merilo 6</td></tr>
<tr><td colspan="2">da/ne/delno</td><td colspan="2">da/ne/delno</td><td colspan="2">da/ne/delno</td><td colspan="2">da/ne/delno</td><td colspan="2">da/ne/delno</td><td colspan="2">da/ne/delno</td></tr>
</table>

Namen: Sodelovanje z gospodarstvom

Opis ukrepa: Zelena delovna mesta

Zelena delovna mesta so pomemben mehanizem za doseganje trajnostnega razvoja, saj hkrati odgovarjajo na tri izzive: podnebne spremembe, varstvo okolja in socialno vključenost brezposelnih oseb. Spodbude za zaposlitev lahko prispevajo k ozelenitvi delovnih mest, okrepitvi prizadevanja za učinkovitejšo rabo energije in virov ter pripomorejo k zmanjšanju emisij toplogrednih plinov. Hkrati se s temi spodbudami zmanjšuje število brezposelnih in povečuje število zaposlenih oseb.
Z ukrepom, ki ga bo v sodelovanju z MOP izvajal Zavod Republike Slovenije za zaposlovanje, lahko dosežemo sinergijske učinke na področjih blaženja in prilagajanja podnebnim spremembam ter ustvarjanja kakovostnih delovnih mest in socialne vključenosti.
Finančne spodbude so predvidene za izvajanje dveh programov: zelena javna dela in spodbude za zaposlitev na zelenih delovnih mestih**.**

Zelena javna dela:
Javna dela so poseben program aktivne politike zaposlovanja in se izvajajo na podlagi določb 49., 50., 51., 52., 53. in 116. člena Zakona o urejanju trga dela(Uradni list RS, št. 80/10, 40/12 – ZUJF, 21/13, 63/13, 100/13, 32/14 – ZPDZC-1, 47/15 – ZZSDT in 55/17 in 75/19). Namenjena so aktiviranju brezposelnih oseb, ki so več kot eno leto neprekinjeno prijavljene v evidenci brezposelnih oseb, njihovi socialni vključenosti, ohranitvi ali razvoju delovnih sposobnosti ter spodbujanju razvoja novih delovnih mest. Javna dela so namenjena sofinanciranju stroškov zaposlitve dolgotrajno brezposelnih oseb. Udeleženci javnih del so na podlagi 52. člena ZUTD upravičeni do plače, izražene v deležu od minimalne plače po ravneh strokovne izobrazbe, povračila stroškov za prehrano med delom ter za prevoz na delo z njega. V okviru zelenih javnih del bodo udeleženci vključeni v aktivnosti, ki bodo neposredno prispevale k podnebnim ciljem ter socialni in delovni vključenosti.

Spodbude za zaposlitev na zelenih delovnih mestih:
Spodbude za zaposlitev na zelenih delovnih mestih bodo del aktivne politike zaposlovanja, kot jo opredeljuje ZUTD, v ospredju pa bo zasledovanje okoljskih oz. podnebnih ciljev ob hkratnem prispevanju k povečanju zaposlitvenih možnosti brezposelnih oseb. Delodajalci, ki bodo brezposelne osebe zaposlili na zelenih delovnih mestih, bodo prejeli spodbudo za zaposlitev.
Za opredelitev zelenih delovnih mest bo vzpostavljen nabor meril, pri čemer bo sodeloval tudi predstavnik MOP.
Kot dejavnosti z največjim potencialom za zaposlovanje na zelenih delovnih mestih, se ocenjujejo ekološko kmetijstvo, učinkovita raba naravnih virov, gozdno-lesna veriga, proizvodnja energije iz obnovljivih virov, povečanje energetske učinkovitosti ter trajnostni turizem. Zelena delovna mesta so trajnostna tudi s socialnega vidika in zagotavljajo dostojno delo, zato bo med pogoji za pridobitev spodbud za zaposlitev ključna tudi ohranitev zaposlitve, s čimer se bo spodbujalo zaposlovanje za nedoločen čas oz. za daljše projektno naravnano delo.

predvidena finančna sredstva 2020 – 2023				pristojnost za izvajanje	kazalnik	ocena učinka	odgovorna oseba	opombe
2020	2021	2022	2023	MOP, Zavod za zaposlovanje Republike Slovenije	število vključenih oseb v zelena javna dela in število vključenih oseb v spodbude za zaposlitev na zelenih delovnih mestih	zmanjšanje emisij TPG, krepitev odpornosti, prispevek k zmanjšanju števila brezposelnih oseb	Generalni direktor Zavoda RS za zaposlovanje	
do 1 mio. EUR	do 1 mio. EUR	do 1 mio. EUR	do 1 mio. EUR					
Merilo 1: Prispevek k ciljem na področju podnebnih sprememb						blaženje	prilagajanje	**blaženje in prilagajanje**
Ukrep bo imel raznovrstne učinke, predvsem na področju zmanjševanja emisij toplogrednih plinov, povečanje deleža OVE, zmanjšanju izpostavljenosti vplivom podnebnih sprememb, povečevanja								

odpornosti na vplive podnebnih sprememb in povečevanja prilagoditvenih sposobnosti. Z ukrepom se želi tako profitne kot neprofitne subjekte usmeriti v povečevanje aktivnosti, ki bodo prispevale k tranziciji v nizkoglično družbo**.**			
Merilo 2: Izpolnjevanja mednarodnih obveznosti	da	ne	**posredno**
Ukrep bo posredno prispeval k izpolnjevanju mednarodnih obveznosti v okviru svetovnih podnebnih prizadevanj v skladu s Pariškim sporazumom.			
Merilo 3: Dodana vrednost	**da**	ne	posredno
Ukrep dopolnjuje prizadevanja MDDSZEM na področju aktivne politike zaposlovanja (APZ). Ukrep hkrati dopolnjuje prizadevanja določena *Operativnem programu za izvajanje evropske kohezijske politike v obdobju 2014–2020,* predvsem na področju spodbujanja zaposlovanja (2.8) in socialne vključenosti (2.9). Spodbude za zelena delovna mesta bodo prispevale tudi k doseganju ciljev trajnostnega razvoja.			
Merilo 4: Doseganje sinergij	**da**	ne	neopredeljeno
Ukrep je namenjen doseganja sinergij na področju podnebne politike in zaposlenosti. Javna dela so namenjena najbolj ranljivim skupinam, ki bodo prek programa vključeni v družbo, s čimer si bodo izboljšali socialni položaj in zaposlitvene možnosti v prihodnosti. Novo zaposlovanje lahko poleg socialnega položaja zaposlenih prispeva tudi k boljšemu regionalnemu razvoju. Nove zaposlitve in vključenost v javna dela bodo posredno koristila tudi gospodarskih subjektom, predvsem z ustvarjanjem dodatnega povpraševanja in razvijanja zelenih dejavnosti in storitev.			
Merilo 5: Učinkovitosti:	**da**	ne	neopredeljeno
Del novega zaposlovanja glede na dosedanje trende pričakujemo v dejavnostih, ki se neposredno ukvarjajo z URE in OVE.			
Merilo 6: Pripravljenosti za izvedbo:	**kratek rok**	srednji rok	dolgi rok
Ukrep bo mogoče začeti izvajati v drugem četrtletju leta 2020 (zelena javna dela), spodbude za zaposlitev na zelenih delovnih mestih pa v drugi polovici leta.			

Skupna ocena					
Merilo 1	Merilo 2	Merilo 3	Merilo 4	Merilo 5	Merilo 6
da/*ne/delno*	*da/ne/**delno***	***da***/*ne/delno*	***da***/*ne/delno*	***da***/*ne/delno*	***da***/*ne/delno*

Namen: Sodelovanje z gospodarstvom, kmetijstvom in gozdarstvom
Opis ukrepa: Investicije za blaženje podnebnih sprememb in prilagajanje nanje v kmetijstvu in gozdarstvu
Pri tem ukrepu se zato predvidevajo sredstva za investicije, ki bodo lahko pomembno prispevale k ciljem blaženja podnebnih sprememb in prilagajanju nanje v kmetijstvu in gozdarstvu, kot so investicije v mejice, izgradnjo in obnovo večnamenskih akumulacij, investicije v reinekcijsko geotermalno energijo, pridobivanje in industrijsko rabo lignocelulozne biomase, izgradnjo demonstracijske bioplinske naprave na travniški govedorejski kmetiji in drugo. Z izgradnjo večnamenskih akumulacij za protipoplavno zaščito in namakanje lahko viške vode zadržimo ter jih v sušnih obdobjih leta uporabimo za namakanje kmetijskih zemljišč. Mogoča sta dva podukrepa: obnova že vzpostavljenih akumulacij in izgradnja novih večnamenskih akumulacij, vključno z izdelavo projektne dokumentacije. S sredstvi sklada za podnebne spremembe se bo zagotavljal del, ki ga lahko pripišemo prispevku k prilagajanju podnebnim spremembam prek graditve odpornosti na vplive podnebnih sprememb zaradi suš in poplav. Geotermalna energija je okolju prijazen vir energije, neodvisen od vremenskih razmer in primeren za ogrevanje prostorov z izrabo geotermalne toplote, ki jo običajno uporabljamo v kombinaciji s proizvodnjo električne energije in shranjevanjem energije v geotermalnih rezervoarjih. Na območjih Slovenije z ustreznimi naravnimi danostmi bo treba ustrezno razviti sisteme za izkoriščanje geotermalne energije. Ti sistemi bodo morali učinkovati večplastno: omogočati bodo morali ne le izkoriščanje toplotne energije za ogrevanje bivalnih prostorov, temveč tudi izkoriščanje te energije na področju kmetijske pridelave (rastlinjaki) oziroma hlajenja (hladilnice). Treba bo preučiti potencial nizke reinekcijske geotermalne energije za potrebe kmetijske proizvodnje. V nadaljevanju pa nameravamo skupaj z MZI, ki je pristojno za to področje, vzpostaviti tudi reinekcijske vrtine na že predvideni lokaciji v SV Sloveniji. Biomasa, razpoložljiva v različnih oblikah z novimi tehnološkimi rešitvami, nudi širok nabor okolju prijaznih energentov, kemičnih proizvodov ali polproizvodov, uporabnih v različnih industrijah – seveda pa pri tem ne sme ogroziti prehranske varnosti. Glede naravnih danosti (velika gozdnatost) na območju Slovenije prevladuje lignocelulozna biomasa, ki daje tudi dobro možnost za trajnostno izkoriščanje. Biorafinerije, ki bi zagotavljala snovno izkoriščanje biomase, v Sloveniji ni. Močna kemijska industrija ter velike potrebe industrije za pospeševanje sprememb in posodobitev skupaj s porastom trga bio proizvodov v Sloveniji spodbujajo zamisel za razvoj biorafinerij, ki bi temeljile na tehnologijah trajnostne pretvorbe biomase v visokovrednostne tako imenovane bio osnovane materiale. Prek ukrepa bomo iskali možnosti za spodbude pri projektu pridobivanja in industrijske rabe lignocelulozne biomase. Z zajemom in uporabo bioplina ali biometana za energetske namene, se lahko značilno zmanjšajo emisije metana CH_4 (toplogredni plin). Stranski učinki govedorejske kmetije sta gnoj in gnojevka, ki pri skladiščenju sproščata toplogredne pline in smrad; na kmetijah, usmerjenih v mešano pridelavo, pa nastaja tudi druga kmetijska biomasa, kot so na primer različni rastlinski ostanki in organski odpadki pri predelavi kmetijskih pridelkov v končne izdelke. Izhodni digestat iz bioplinske naprave se lahko uporabi za gnojenje (po opravljenih analizah glede primernosti za uporabo na obdelovalnih površinah) oziroma proizvodnjo trdnih organskih gnojil, kot so peleti in briketi. Omenjena organska gnojila so uporabna na območjih rastlinske pridelave, kjer so potrebna organska gnojila (npr. ekološka pridelava). Mikro bioplinske naprave v modularni izvedbi so lahko razpršeno postavljene po celotni državi. Lokalno lahko prispevajo k zmanjševanju težav z odpadno biomaso ter emisijami metana. Z njihovim obsežnejšim uvajanjem bo omogočeno ustvarjanje novih delovnih mest, doseženi bodo večja energetska varnost kmetij ter različna medsebojna dopolnjevanja oziroma sinergije (npr. proizvodnja hrane in energije). Razvoj in uvajanje poenotenih sestavljivih samostojnih enot (tipiziranih modularnih izvedb) mikro bioplinskih naprav iz več natančno določenih (standardiziranih) sestavnih delov oziroma modulov lahko poenostavi, pospeši in značilno poceni postavitev tovrstnih objektov ter tako spodbudi vse več uporabnikov k odločitvi za to tehnologijo. Dodatna prednost modularne izvedbe bioplinske naprave je, da se osnovna mikro bioplinska naprava nadgradi glede energetskih potreb ter finančnih možnosti uporabnika z dodatnimi procesnimi moduli, ki izkoriščajo toplotno energijo iz sočasne, tako imenovane kogeneracijske enote. To so lahko, na primer, moduli za proizvodnjo organskih gnojil (peletov ali briketov), dosuševanje različnih pridelkov, zelišč, sekancev ali lesa; za čiščenje in nadgradnjo bioplina do nastanka biometana za gorivo pri pogonu delovnih strojev in vozil. Mikro bioplinsko napravo modularne izvedbe bo mogoče tudi povezovati s preostalimi sistemi za izkoriščanje obnovljivih virov energije (vetrna

energija, sončna energija, fotovoltaika itn.).								
predvidena finančna sredstva za obdobje 2020–2023				pristojnost za izvajanje	kazalnik	ocena učinka	odgovorna oseba	opombe
2020	2021	2022	2023	MOP, MKGP, občine, pravne osebe	število začetih projektov	glede na prispevek k znižanju emisij TGP oziroma prilagajanju	minister MOP	
do 0,25 mio EUR	do 0,25 mio EUR	do 0,25 mio EUR	do 0,25 mio EUR					
Merilo 1: prispevek k ciljem na področju podnebnih sprememb						blaženje	prilagajanje	**blaženje in prilagajanje**
Izvedba ukrepov omogoča doseganje ciljev Republike Slovenije na področju prilagajanja podnebnim spremembam, in sicer zmanjšanje ranljivosti Slovenije na področju poplavne varnosti ter povečanje samooskrbe s hrano. Ukrep prispeva k blaženju podnebnih sprememb (zmanjšanje emisije metana), nadomeščanju fosilnih goriv z obnovljivimi viri energije (električna in toplotna energija iz bioplina, biometan za pogon delovnih strojev) in nadomeščanju mineralnih gnojil z organskimi (gnojila v tekoči ali trdni obliki). Predlagano je ukrepanje na področju, ki prispeva največ toplogrednih plinov v kmetijstvu in ki je tudi z gospodarskega vidika med najpomembnejšimi kmetijskimi panogami.								
Merilo 2: izpolnjevanje mednarodnih obveznosti						da	ne	**posredno**
Ukrep bo posredno prispeval k izpolnjevanju mednarodnih obveznosti v okviru svetovnih podnebnih prizadevanj v skladu s Pariškim sporazumom.								
Merilo 3: dodana vrednost						**da**	ne	posredno
Ukrep dopolnjuje in nadgrajuje ukrepe na področju OVE, narave, voda (izvedbo protipoplavnih ukrepov, poleg tega pa nadgrajuje vodne vire za potrebe namakanja kmetijskih zemljišč).								
Merilo 4: doseganje sinergij						**da**	ne	posredno
Izvedba ukrepa omogoča izgradnjo in posodobitve večnamenskih akumulacij, s katerimi se zadržujejo viški vode ter hkrati zbira voda za potrebe namakanja kmetijskih zemljišč.								
Merilo 5: učinkovitost						**da**	ne	neopredeljeno
Izvedba ukrepa bo prispevala k zmanjšanju škode zaradi morebitnih skrajnih vremenskih dogodkov v prihodnje ter k zmanjšanju stroškov države in prebivalstva**.**								
Merilo 6: pripravljenost za izvedbo						**kratkoročno**	srednjeročno	dolgoročno
Začetek izvajanja ukrepa je načrtovan v letu 2020. Projektna dokumentacija je ponekod že pripravljena. Treba je oddati javna naročila in začeti izvajati ukrepe.								
Skupna ocena								
Merilo 1		Merilo 2		Merilo 3		Merilo 4	Merilo 5	Merilo 6
da/ne/delno		da/ne/**delno**		**da**/ne/delno		**da**/ne/delno	**da**/ne/delno	**da**/ne/delno

Namen: Zmanjševanje emisij v prometu
Opis ukrepa: Spodbujanje železniškega tovornega prometa
Ukrep je namenjen spodbujanju tovornega prometa po železnicah s ciljem zniževanja emisij toplogrednih plinov in onesnaževal zunanjega zraka, pri tem pa se z izboljšanjem konkurenčnosti storitev železniškega tovornega prevoza bolje izkorišča železniška infrastruktura in nadaljuje rast železniškega tovornega prometa tudi ob povečani gospodarski aktivnosti, ki bo vplivala na večji obseg tovornega prometa. Prometni sektor je največji vir emisij toplogredni plinov v Sloveniji in edino v tem sektorju emisije stalno naraščajo. Skupne emisije TGP v prometu leta 2017 znašajo 554160 kt CO_2 ekv. V obdobju 1986–2017 so se emisije povečale za 174 %. Glavnino izpustov TGP in drugih onesnaževal v prometnem sektorju povzroča cestni promet. V letu 2017 so emisije v cestnem prometu obsegale 99,3 % vseh emisij v sektorju prometa, preostali promet (železniški, letalski, ter še drugi) pa pomeni manj kot 1 % emisij v prometu. Železniški tovorni promet precej manj obremenjuje okolje od cestnega, saj so emisije CO_2 na tonski kilometer pri prevozu tovora po železnicah za 92 % nižje kot pri prevozu tovora po cesti s težkimi tovornimi vozili. OP TGP 2020 za dosego cilja zmanjšanja emisij TGP v prometu predvideva tudi subvencije za vzpostavitev intermodalnosti in povečanje prevoza tovora po železnici. Cilji ukrepa so izboljšanje konkurenčnost okoljsko prijaznejšega železniškega tovornega prometa v primerjavi s cestnim tovornim prometom ter s tem ohranitev in povečanje deleža železniškega tovornega prometa v celotnem tovornem prometu, doseženem v zadnjih letih. Železniški tovorni promet se na podlagi tega ukrepa spodbuja z dajanjem finančnih spodbud za izvedbo teh vrst železniških tovornih prevozov: – železniški prevoz blaga v posameznih vagonskih pošiljkah na območju Republike Slovenije (RS); – železniški spremljani in nespremljani kombinirani prevoz (cesta - železnica) blaga na območju RS (spodbuja se samo prevoz na železnici). Finančna spodbuda se obračuna za prepeljane neto tonske kilometre (ntkm) v RS. Podlaga za izračun višine finančne spodbude glede na prepeljane ntkm v RS je stroškovna in prihodkovna analiza izvajanja vrst železniških prevozov, ki se finančno spodbujajo, v primerjavi s prevozom blaga po cesti v RS. Upravičenci do finančne spodbude so vsi prevozniki v železniškem tovornem prometu, torej javni ali zasebni izvajalci prevoza blaga v železniškem prometu, registrirani in licencirani v RS, ki opravljajo železniški tovorni prevoz, spodbujen z ukrepom spodbujanje železniškega tovornega prometa. Po podatkih s spletne strani Javne agencije za železniški promet RS imajo veljavne licence prevoznikov v železniškem prometu: – Adria Transport, d. o. o., Vojkovo nabrežje 38, SI-6501 Koper, – Luka Koper, d. d., pristaniški in logistični sistem, Vojkovo nabrežje 38, SI-6501 Koper, – Primol - Rail, d. o. o., Grčarevec 5d, 1370 Logatec, – Rail Cargo Carrier, družba za železniški tovorni promet, d. o. o., Metelkova ulica 7, SI-1000 Ljubljana, – Slovenske železnice - Tovorni promet, d. o. o., Kolodvorska ul. 11, SI-1000 Ljubljana, – Ten Rail, d. o. o., Avtomobilska ulica 12, 2000 Maribor. Aktivnosti izvajanja ukrepa »spodbujanje železniškega tovornega prometa« s finančnim spodbujanjem železniškega prevoza blaga po posameznih vagonskih pošiljkah na območju RS ter spremljanega in nespremljanega kombiniranega prevoza (cesta - železnica) blaga na območju RS, pri čemer se spodbuja samo prevoz na železnici, so: – organ, pristojen za izvajanje ukrepa, skrbi za skladnost ukrepa s predpisi Evropske unije; – organ, pristojen za izvajanje ukrepa, objavi javni poziv oziroma razpis, namenjen vsem izvajalcem prevoza blaga v železniškem prometu, registriranim in licenciranim v RS; – ukrep spodbujanje železniškega tovornega prometa se začne izvajati v letu 2020 in se izvaja predvidoma do konca leta 2021 oziroma do predvidene porabe sredstev sklada za ta ukrep; – ob uspešni izvedbi ukrepa spodbujanje železniškega tovornega prometa se bo preučilo nadaljevanje in zagotavljanje sredstev sklada za ta ukrep v prihodnjih letih. Povečanje oziroma vsaj ohranjanje učinkovitosti tovornega prometa, ki se v zadnjih letih povečuje, bi pripomoglo k zmanjšanju porabe energentov in izpustov tovornega prometa pa tudi drugih načinov prometa, na katere vpliva tovorni promet.

Predvidena finančna sredstva 2020–2023				pristojnost za izvajanje	kazalnik v letu 2020	ocena učinka	odgovorna oseba	opombe
2020	2021	2022	2023	MOP, MzI, DRSI	število prevoženih tonskih kilometrov v železniškem prometu	zmanjšanje emisij toplogrednih plinov	MOP, MZI	
do 5 mio EUR	do 10 mio EUR	0 mio EUR	0 mio EUR					
Merilo 1: prispevek k ciljem na področju podnebnih sprememb						**blaženje**	prilagajanje	blaženje in prilagajanje
Izvedba ukrepa omogoča doseganje ciljev in obveznosti RS na področju podnebnih sprememb; prednostno na področjih, ki jih določa evropska zakonodaja in na katerih ima RS zaostanke pri izvajanju, to je v prometnem sektorju. V skladu z OP TGP 2020 je sektorski cilj za zmanjšanje emisij TGP v prometu zaustavitev hitre rasti emisij, da se ti ne bodo povečali za več kakor 18 % do leta 2030 glede na leto 2005 (kar pomeni zmanjšanje za 15 % do leta 2030 glede na leto 2008), osrednji cilj pa je zmanjšanje emisij do leta 2050 za 90 %. Sicer pa je v skladu z OP TGP 2020 naveden dolgoročni cilj, ki pomeni zmanjšanje emisij tega sektorja do leta 2050 najmanj za polovico. Pri tem je med aktivnostmi, potrebnimi za dosego tega cilja navedeno tudi, da je treba zagotoviti rast deleža opravljenih tonskih kilometrov z železniškim prometom.								
Merilo 2: izpolnjevanje mednarodnih obveznosti						**da**	ne	posredno
Prispeva k izpolnjevanju mednarodnih obveznosti RS v okviru svetovnih podnebnih prizadevanj v skladu s Pariškim sporazumom in določili Okvirne konvencije Združenih narodov o spremembi podnebja, zlasti glede zmanjševanja emisij toplogrednih plinov v sektorju promet.								
Merilo 3: dodana vrednost						**da**	ne	posredno
Ukrep dopolnjuje ukrepe na področju javne železniške infrastrukture v pristojnosti MZI. Izvedeni ukrepi v okviru izgradnje železniške infrastrukture bodo spodbudno učinkovali na prepoznavnost in konkurenčnost tovornega prometa.								
Merilo 4: doseganje sinergij						**da**	ne	neopredeljeno
Ukrep ima večstranske učinke na področjih kakovosti zunanjega zraka, obremenjenosti s hrupom in ohranjanja narave ter zdravja. Prispeva tudi k prehodu na trajnostno mobilnost.								
Merilo 5: učinkovitost						**da**	ne	neopredeljeno
Ukrep prispeva k zmanjšanju zunanjih stroškov prometa glede kakovosti zraka, hrupa in zdravja.								
Merilo 6: pripravljenost za izvedbo:						**kratkoročno**	srednjeročno	dolgoročno
Ukrep se bo začel izvajati po sprejetju programa.								
Skupna ocena								
Merilo 1				Merilo 2	Merilo 3	Merilo 4	Merilo 5	Merilo 6
da/ne/delno				**da**/ne/delno	**da**/ne/delno	**da**/ne/delno	**da**/ne/delno	**da**/ne/delno

Namen: Zmanjševanje emisij v prometu

Opis ukrepa: Spodbujanje trajnostne mobilnosti območij ohranjanja narave

V okviru tega ukrepa bodo sredstva namenjena za spodbujanje trajnostne mobilnosti na območjih ohranjanja narave, zlasti za sofinanciranje:

- pomožnih električnih vozil za prevoz po zavarovanem območju za skupine s posebnimi potrebami
- električnih vozil za opravljanje nalog javne službe varstva narave,
- električnih plovil za opravljanje javne službe,
- električnih delovnih strojev za opravljanje javne službe,
- umirjanja prometa na zavarovanih območjih (parkirišča, prometna signalizacija ter druge za to potrebne infrastrukture ter opreme).

Upravičenci:

- občina, ki s temi sredstvi pridobljena vozila upravlja sama ali jih pogodbeno odda v komercialni najem upravljavcu zavarovanega območja;
- izvajalci javne službe ohranjanja narave na podlagi zakona, ki ureja ohranjanje narave: upravljavci zavarovanih območij, ustanovitelj katerih sta država in strokovna organizacija, pristojna za ohranjanje narave.

Predvidena finančna sredstva 2020 - 2023				pristojnost za izvajanje	kazalnik	ocena učinka	odgovorna oseba	opombe
2020	2021	2022	2023	MOP, Eko sklad, izvajalci javne službe ohranjanja narave, ZRSVN	število novih električnih vozil, plovil in delovnih strojev, delež zmanjšanja števila vozil na zavarovanih območjih	zmanjšanje emisij toplogrednih plinov	direktor Eko sklada, direktorji javnih zavodov, vodje in druge odgovorne osebe	
do 0,5 mio. EUR	do 0,5 mio. EUR	do 0,5 mio. EUR	do 0,5 mio. EUR					

Merilo 1: prispevek k ciljem na področju podnebnih sprememb	**blaženje**	prilagajanje	blaženje in prilagajanje

Izvedba ukrepa omogoča doseganje ciljev in obveznosti Republike Slovenije na področju podnebnih sprememb, prednostno na področjih, ki jih določa evropska zakonodaja in na katerih ima Republika Slovenija zaostanke pri izvajanju, tj. v sektorju promet. Prispevek k doseganju ciljev na področju blaženja podnebnih sprememb je zmanjševanje emisij toplogrednih plinov (zmanjšanje emisij v ekv. CO_2 [kg emisije/leto]). Ocena učinka nakupa električnih vozil se v skladu z metodologijo, predpisano v Pravilniku o spremembah in dopolnitvah Pravilnika o metodah za določanje prihrankov energije (Uradni list RS, št. 14/17), izračuna kot razlika med energijo, ki jo porabijo osebna motorna vozila z motorjem z notranjim izgorevanjem (OMVNI) v Sloveniji, in energijo, ki jo porabijo nova električna osebna vozila (EOV) v določenem koledarskem letu. Povprečna specifična raba energije EOV je povprečje specifične rabe EOV, ki so v redni prodaji na slovenskem trgu z zagotovljeno servisno mrežo (to je 0,128 [kWh/km]).

Avtomobil z motorjem na notranje zgorevanje v povprečju porabi približno 70 kWh/100 km energije, medtem ko povprečen električni avto porabi okoli 17,5 kWh/100km ali manj energije. Emisije, ki pri tem nastajajo, so pri avtomobilu z motorjem na notranje zgorevanje v povprečju 120 g CO_2/km in okoli 50 g CO_2/km pri električnem. V življenjski dobi vozila skupaj s proizvodnjo navaden avto proizvede okoli 24 t CO_2e, električni proizvede 19 t CO_2e, kar je v povprečju 17 % manj emisij.

Merilo 2: izpolnjevanje mednarodnih obveznosti	**da**	ne	posredno

Ukrep prispeva k izpolnjevanju mednarodnih obveznosti Republike Slovenije v okviru svetovnih podnebnih prizadevanj v skladu s Pariškim sporazumom in določili 4. člena Okvirne konvencije Združenih narodov o spremembi podnebja, zlasti pri zmanjševanje emisij toplogrednih plinov.

Merilo 3: dodana vrednost	**da**	ne	posredno
Ukrep bo prispeval k ohranjanju zavarovanih območjih in območij Natura 2000 ter k opravljanju javne službe na zavarovanih območjih, ki jo sicer izvajajo upravljavci zavarovanega območja. Z zavarovanim območjem lahko upravlja javni zavod ali se za upravljanje podeli koncesija ali pa ga neposredno upravlja ustanovitelj (država).			
Merilo 4: doseganje sinergij	**da**	ne	neopredeljeno
Izvedba teh ukrepov bo pomembno vplivala na trajnostno mobilnost obiskovalcev in zaposlenih v zavarovanih območjih ter s tem prispevala k ohranjenosti naravnega okolja in kakovosti zunanjega zraka. Ob tem bo ukrep umirjanja prometa v zavarovanih območjih pripomogel k ciljem na področju turizma, predvsem k povečevanju turističnega obiska ob hkratnem zmanjšanju pritiskov na okolje.			
Merilo 5: učinkovitost	**da**	ne	neopredeljeno
Ukrep bo spodbujal energetsko in stroškovno učinkovitost z zmanjšanjem stroškov za: – gorivo v javnih zavodih, ki opravljajo dejavnosti javne službe, – obisk zavarovanih območij prebivalstva, s čimer se zmanjša tudi energetska revščina socialno šibkih skupin prebivalstva.			
Merilo 6: pripravljenost za izvedbo	**kratkoročno**	srednjeročno	dolgoročno
Javni razpisi in pozivi bodo objavljeni takoj po sprejetju programa.			

Skupna ocena					
Merilo 1	Merilo 2	Merilo 3	Merilo 4	Merilo 5	Merilo 6
da/ne/delno	**da**/ne/delno	**da**/ne/delno	**da**/ne/delno	**da**/ne/delno	**da**/ne/delno

Namen: Zmanjševanje emisij v prometu

Opis ukrepa: Spodbujanje razvoja trga alternativnih goriv v prometu

V okviru tega ukrepa bodo sredstva namenjena za spodbujanje razvoja trga alternativnih goriv v prometu, zlasti za sofinanciranje:

- vzpostavitve polnilnih postaj za električna vozila (v nadaljnjem besedilu: EV),
- vzpostavitve polnilnih postaj za polnjenje vodika,
- spodbude za nakup EV, vozil na gorivne celice in električnih cestnih turističnih vlakov,
- naložbe v drugo sorodno infrastrukturo za spodbujanje razvoja alternativnih goriv v prometu,
- umirjanja in preusmeritve prometa (parkirišča P & R, prometna signalizacija in drugi za to potrebni infrastruktura in oprema).

Upravičenci:

- občine, pri čemer so do večjega deleža upravičene občine, katerih del je na območju Natura 2000, in občine, kjer bodo ukrepi prispevali k dejavnosti varstva kulturne dediščine,
- javni sektor (organi državne uprave in širše), javna podjetja za distribucijo električne energije, izvajalci javne službe ohranjanja narave in izvajalci javne službe varstva kulturne dediščine,
- občani, podjetja v okviru javno - zasebnega partnerstva.

predvidena finančna sredstva 2020 - 2023				pristojnost za izvajanje	kazalnik	ocena učinka	odgovorna oseba	opombe
2020	2021	2022	2023	MOP, MzI, MJU, MORS, MP, Eko sklad, izvajalci javne službe varstva kulturne dediščine	število novih vozil na alternativna goriva, število vzpostavljenih polnilnih postaj	zmanjšanje emisij toplogrednih plinov	direktor Eko sklada, ministri ter vodje in druge odgovorne osebe	razširitev razpisov, pozivov in neposredne pogodbe
do 4,3 mio. EUR	do 3,5 mio. EUR	do 3,5 mio. EUR	do 3,5 mio. EUR					

Merilo 1: prispevek k ciljem na področju podnebnih sprememb	**blaženje**	prilagajanje	blaženje in prilagajanje

Izvedba ukrepa omogoča doseganje ciljev in obveznosti Republike Slovenije na področju podnebnih sprememb, prednostno na področjih, ki jih določa evropska zakonodaja in na katerih ima Republika Slovenija zaostanke pri izvajanju, tj. v sektorju promet.

Prispevek k doseganju ciljev na področju blaženja podnebnih sprememb je zmanjševanje emisij toplogrednih plinov (zmanjšanje emisij v ekv. CO_2 [kg emisije/leto]). Ocena učinka nakupa električnih vozil se v skladu z metodologijo, predpisano v Pravilniku o spremembah in dopolnitvah Pravilnika o metodah za določanje prihrankov energije (Uradni list RS, št. 14/17), izračuna kot razlika med energijo, ki jo porabijo osebna motorna vozila z motorjem z notranjim izgorevanjem (OMVNI) v Sloveniji, in energijo, ki jo porabijo nova električna osebna vozila (EOV) v določenem koledarskem letu. Povprečna specifična raba energije EOV je povprečje specifične rabe EOV, ki so v redni prodaji na slovenskem trgu z zagotovljeno servisno mrežo (to je 0,128 [kWh/km]).

Merilo 2: izpolnjevanje mednarodnih obveznosti	**da**	ne	posredno

Prispeva k izpolnjevanju mednarodnih obveznosti Republike Slovenije v okviru svetovnih podnebnih prizadevanj v skladu s Pariškim sporazumom in določili Okvirne konvencije Združenih narodov o spremembi podnebja zlasti glede zmanjševanje emisij toplogrednih plinov v sektorju promet.

Merilo 3: dodana vrednost	**da**	ne	posredno

Ukrep bo prispeval tudi k doseganju ciljev iz Direktive 2014/94/EU o vzpostavitvi infrastrukture za alternativna goriva.

Merilo 4: doseganje sinergij	**da**	ne	neopredeljeno

Ukrepi za spodbujanje razvoja alternativnih goriv v prometu imajo večstranske učinke na področju kakovosti zunanjega zraka, obremenjenosti s hrupom ter ohranjanja narave in zdravja.			
Merilo 5: učinkovitost	**da**	ne	neopredeljeno
Ukrepi za spodbujanje razvoja alternativnih goriv v prometu prispevajo k zmanjšanju stroškov za gorivo javnega sektorja prebivalstva, širše pa k zmanjšanju zunanjih stroškov prometa glede kakovosti zraka, hrupa in zdravja.			
Merilo 6: pripravljenost za izvedbo	**kratkoročno**	srednjeročno	dolgoročno
Javni razpisi, pozivi in naročila bodo lahko objavljeni takoj po sprejetju programa**.**			

Skupna ocena					
Merilo 1	Merilo 2	Merilo 3	Merilo 4	Merilo 5	Merilo 6
da/ne/delno	**da**/ne/delno	**da**/ne/delno	**da**/ne/delno	**da**/ne/delno	**da**/ne/delno

Namen: Zmanjševanje emisij v prometu

Opis ukrepa: Ureditev in izgradnja infrastrukture za kolesarje in pešce ter multimodalnih vozlišč

Ukrep je namenjen izboljšanju kolesarske infrastrukture, infrastrukture za pešce in izgradnji multimodalnih vozlišč, ki so predpogoj za prehod na trajnostno mobilnost. Ob tem je poseben del namenjen za umirjanje prometa na zavarovanih območjih. Za ukrep izgradnja kolesarske infrastrukture (izvedbo ukrepov kot so gradnje oziroma rekonstrukcije kolesarskih povezav, postavitve parkirišč za kolesa in uvedba sistema izposoje javnih koles) je že objavljen poziv Eko sklada. Del ukrepa obsega tudi projekt (v izvajanju) ureditve in izgradnje parkirišč za kolesa (kolesarnic), vključno s projektno dokumentacijo, za zagotovitev večje dostopnosti javne železniške infrastrukture in izboljšanje konkurenčnosti storitev železniškega prevoza, pri čemer so sredstva namenjena upravičencu SŽ Infrastruktura d. o. o., na podlagi pogodbe o opravljanju storitev upravljavca javne železniške infrastrukture.

Predvideva se razširitev razpisa za občine za izgradnjo kolesarske infrastrukture, in sicer poleg možnosti izgradnje kolesarskih povezav, tudi sofinanciranje izgradnje skupnih prometnih površin (*shared space*) in površin za pešce ter multimodalnih vozlišč. Predvideva se tudi razširitev upravičencev na Direkcijo Republike Slovenije za infrastrukturo, in sicer za sofinanciranje načrtovanja in gradnje kolesarskih povezav iz Dogovora o razvoju regij.

predvidena finančna sredstva 2020 -2023				pristojnost za izvajanje	kazalnik	ocena učinka	odgovorna oseba	opombe
2020	2021	2022	2023	MOP, MzI, SŽ – Infrastruktura, Eko sklad, DRSI	število novih naložb v kolesarsko infrastrukturo	zmanjšanje emisij toplogrednih plinov	minister MOP, direktor Eko sklada, SŽ, DRSI	sklenitev aneksa, pogodb, razširitev poziva
do 9 mio. EUR	do 6 mio. EUR	do 6 mio. EUR	do 6 mio. EUR					

Merilo 1: prispevek k ciljem na področju podnebnih sprememb	**blaženje**	prilagajanje	blaženje in prilagajanje
Izvedba ukrepa omogoča doseganje ciljev in obveznosti Republike Slovenije na področju podnebnih sprememb, prednostno na področjih, ki jih določa evropska zakonodaja in na katerih ima Republika Slovenija zaostanke pri izvajanju, tj. v sektorju promet. Prispevek k doseganju ciljev na področju blaženja podnebnih sprememb je zmanjševanje emisij toplogrednih plinov. Višina skupnega prihranka za milijon evrov izgradnje kolesarskih povezav je 376 t CO_2letno, kar je 0,007 odstotka vseh emisij v sektorju promet (po podatkih za leto 2014), vendar so infrastrukturni ukrepi nujni pogoj za prehod na trajnostno mobilnost**.**			
Merilo 2: izpolnjevanje mednarodnih obveznosti	**da**	ne	posredno
Prispeva k izpolnjevanju mednarodnih obveznosti Republike Slovenije v okviru svetovnih podnebnih prizadevanj v skladu s Pariškim sporazumom in določili Okvirne konvencije Združenih narodov o spremembi podnebja, zlasti glede zmanjševanja emisij toplogrednih plinov v sektorju promet.			
Merilo 3: dodana vrednost	**da**	ne	posredno
Ukrep dopolnjuje ukrepe na področju trajnostne mobilnosti v pristojnosti Ministrstva za infrastrukturo. To je v okviru svojih pristojnosti leta 2017 objavilo smernice za izgradnjo kolesarske infrastrukture, ki so strokovna podlaga za izvedbo ukrepov, leta 2018 pa se končuje javni razpis za sofinanciranje ukrepov trajnostne mobilnosti, ki je pokazal velike potrebe in interes občin, pozneje tudi regij, za izgradnjo kolesarske infrastrukture.			
Merilo 4: doseganje sinergij	**da**	ne	neopredeljeno
Ukrep ima večstranske učinke na področjih kakovosti zunanjega zraka, obremenjenosti s hrupom ter ohranjanja narave in zdravja. Prispeva tudi k prehodu na trajnostno mobilnost.			
Merilo 5: učinkovitost	**da**	ne	neopredeljeno
Ukrep prispeva k zmanjšanju stroškov za gorivo tako javnega sektorja kot prebivalstva, širše pa k zmanjšanju zunanjih stroškov prometa glede kakovosti zraka, hrupa in zdravja.			
Merilo 6: pripravljenost za izvedbo:	**kratkoročno**	srednjeročno	dolgoročno
Ukrep je pripravljen za izvedbo, saj gre za dopolnitev poziva Eko sklada in sklenitev aneksa k pogodbi o opravljanju storitev upravljavca javne železniške infrastrukture za obdobje 2016–2020.			

Skupna ocena					
Merilo 1	Merilo 2	Merilo 3	Merilo 4	Merilo 5	Merilo 6
da/ne/delno	**da**/ne/delno	**da**/ne/delno	**da**/ne/delno	**da**/ne/delno	**da**/ne/delno

<table>
<tr><td colspan="8">Namen: Zmanjševanje emisij v prometu</td></tr>
<tr><td colspan="8">Opis: Spodbude za nakup koles</td></tr>
<tr><td colspan="8">Ukrep je namenjen povečevanju števila kolesarjev v prometu, predvsem pri dnevnih migracijah na delo in v šolo. Predvideva se subvencioniranje nakupa električnih ali tovornih koles.

Električna in tovorna kolesa so lahko bolj trajnostna rešitev za mobilnost na neravninskih območjih, za premagovanje večjih razdalj in za osebe s fizičnimi omejitvami. So nadomestilo osebnih avtomobilov za dnevne poti in omogočajo zmanjšanje stroškov povezanih z lastništvom avtomobila.</td></tr>
<tr><td colspan="4">predvidena finančna sredstva 2020 – 2023</td><td>pristojnost za izvajanje</td><td>kazalnik</td><td>ocena učinka</td><td>odgovorna oseba</td><td>opombe</td></tr>
<tr><td>2020</td><td>2021</td><td>2022</td><td>2023</td><td rowspan="2">MOP, Eko sklad</td><td rowspan="2">povečano število kolesarjev, dnevnih migrantov</td><td rowspan="2">zmanjševanje izpusta toplogrednih plinov</td><td rowspan="2">minister MOP, direktor Eko sklada</td><td rowspan="2"></td></tr>
<tr><td>do 1 mio. EUR</td><td>do 1 mio. EUR</td><td>0 mio. EUR</td><td>0 mio. EUR</td></tr>
<tr><td colspan="5">Merilo 1: prispevek k ciljem na področju podnebnih sprememb</td><td><u>blaženje</u></td><td>prilagajanje</td><td>blaženje in prilagajanje</td></tr>
<tr><td colspan="8">Izvedba ukrepa omogoča doseganje ciljev in obveznosti Republike Slovenije na področju podnebnih sprememb, prednostno na področjih, ki jih določa evropska zakonodaja in na katerih ima Republika Slovenija zaostanke pri izvajanju, tj. v sektorju promet in sicer z zmanjševanjem emisij toplogrednih plinov . Ukrep bo prispeval k blaženju podnebnih sprememb. Izračuni kažejo, da bi bilo na letni ravni do 4.504 kg CO_2 ustrezno . manj izpusta toplogrednih plinov.</td></tr>
<tr><td colspan="5">Merilo 2: izpolnjevanja mednarodnih obveznosti</td><td><u>da</u></td><td>ne</td><td>posredno</td></tr>
<tr><td colspan="8">Ukrep prispeva k izpolnjevanju mednarodnih obveznosti Republike Slovenije v okviru svetovnih podnebnih prizadevanj v skladu s pariškim sporazumom, zlasti k zmanjševanju emisij toplogrednih plinov v sektorju promet.</td></tr>
<tr><td colspan="5">Merilo 3: dodana vrednost</td><td><u>da</u></td><td>ne</td><td>posredno</td></tr>
<tr><td colspan="8">Ukrep dopolnjuje ukrep izgradnje kolesarske infrastrukture s strani občin, ki se izvaja preko Eko sklada in izgradnje kolesarske mreže, ki poteka v okviru Ministrstva za infrastrukturo oziroma DRSI.</td></tr>
<tr><td colspan="5">Merilo 4: doseganja sinergij</td><td><u>da</u></td><td>ne</td><td>neopredeljeno</td></tr>
<tr><td colspan="8">Ukrep ima večstranske učinke na področjih kakovosti zunanjega zraka, obremenjenosti s hrupom ter ohranjanja narave in zdravja.</td></tr>
<tr><td colspan="5">Merilo 5: učinkovitost</td><td><u>da</u></td><td>ne</td><td>neopredeljeno</td></tr>
<tr><td colspan="8">Ukrep prispeva k zmanjšanju porabe za gorivo prebivalstva, deloma tudi javnega prevoza, širše pa prispeva k zmanjšanju stroškov mobilnosti.</td></tr>
<tr><td colspan="5">Merilo 6: pripravljenosti za izvedbo</td><td>kratkoročno</td><td><u>srednjeročno</u></td><td>dolgoročno</td></tr>
<tr><td colspan="8">Ukrep se lahko začne izvajati tako po sprejetju programa.</td></tr>
<tr><td colspan="8">Skupna ocena</td></tr>
<tr><td>Merilo 1</td><td colspan="2">Merilo 2</td><td colspan="2">Merilo 3</td><td>Merilo 4</td><td>Merilo 5</td><td>Merilo 6</td></tr>
<tr><td>da/ne/delno</td><td colspan="2">da/ne/delno</td><td colspan="2">da/ne/delno</td><td>da/ne/delno</td><td>da/ne/delno</td><td>da/ne/delno</td></tr>
</table>

Namen: Zmanjševanje emisij v prometu								
Opis ukrepa: Posodobitev železniške infrastrukture								
Ukrep je namenjen posodobitvi železniške infrastrukture, kar je med temeljnimi ukrepi za dolgoročno zmanjšanje emisij TGP v Sloveniji. Namen ukrepa je izboljšanje stanja javne železniške infrastrukture s čimer dosežemo izboljšanje kakovosti in dostopnosti javnega prometa ter povečanje njegove uporabe in optimizacijo prevozov. Z ukrepom je predvidena nadgradnja oziroma obnova javne železniške infrastrukture v smislu zagotovitve postopnega povečanja zmogljivosti železniških povezav in večje dostopnosti javne železniške infrastrukture ter izboljšanja konkurenčnosti storitev železniškega prevoza Predvideva se sofinanciranje nadgradnje ob zapori gorenjske proge.								
Predvidena finančna sredstva 2020 – 2023				pristojnost za izvajanje	kazalnik v letu 2020	ocena učinka	odgovorna oseba	opombe
2020	2021	2022	2023	MOP, MzI, DRSI	obseg prenovljenih prog v km	zmanjšanje emisij toplogrednih plinov	direktor DRSI	skladnost z DPN
do 10 mio. EUR	do 10 mio. EUR	do 5 mio. EUR	0 mio. EUR					
Merilo 1: prispevek k ciljem na področju podnebnih sprememb						**blaženje**	prilagajanje	blaženje in prilagajanje
Izvedba ukrepa omogoča doseganje ciljev in obveznosti Republike Slovenije na področju podnebnih sprememb, prednostno na področjih, ki jih določa evropska zakonodaja in na katerih ima Republika Slovenija zaostanke pri izvajanju, tj. v sektorju promet.								
Merilo 2: izpolnjevanje mednarodnih obveznosti						**da**	ne	posredno
Prispeva k izpolnjevanju mednarodnih obveznosti Republike Slovenije v okviru svetovnih podnebnih prizadevanj v skladu s Pariškim sporazumom in določili Okvirne konvencije Združenih narodov o spremembi podnebja, zlasti glede zmanjševanja emisij toplogrednih plinov v sektorju promet.								
Merilo 3: dodana vrednost						**da**	ne	posredno
Ukrep dopolnjuje ukrepe na področju javne železniške infrastrukture v pristojnosti Ministrstva za infrastrukturo. Izvedeni ukrepi na tem področju bodo imeli pozitivni učinek na promocijo in konkurenčnost javnega potniškega in tovornega prometa.								
Merilo 4: doseganje sinergij						**da**	ne	neopredeljeno
Ukrep ima večstranske učinke na področjih kakovosti zunanjega zraka, obremenjenosti s hrupom ter ohranjanja narave in zdravja. Prispeva tudi k prehodu na trajnostno mobilnost.								
Merilo 5: učinkovitost						**da**	ne	neopredeljeno
Ukrep prispeva k zmanjšanju stroškov za gorivo tako javnega sektorja kot prebivalstva, širše pa prispeva k zmanjšanju zunanjih stroškov prometa glede kakovosti zraka, hrupa in zdravja.								
Merilo 6: pripravljenost za izvedbo:						**kratkoročno**	srednjeročno	dolgoročno
Javni razpisi, pozivi in naročila bodo lahko objavljeni takoj po sprejetju programa.								
Skupna ocena								
Merilo 1				Merilo 2	Merilo 3	Merilo 4	Merilo 5	Merilo 6
da/ne/delno				**da**/ne/delno	**da**/ne/delno	**da**/ne/delno	**da**/ne/delno	**da**/ne/delno

Namen: Zmanjševanje emisij v prometu
Opis ukrepa: Spodbujanje železniškega tovornega prometa
Ukrep je namenjen spodbujanju tovornega prometa po železnicah s ciljem zniževanja emisij toplogrednih plinov in onesnaževal zunanjega zraka, pri tem pa se z izboljšanjem konkurenčnosti storitev železniškega tovornega prevoza bolje izkorišča železniška infrastruktura in nadaljuje rast železniškega tovornega prometa tudi ob povečani gospodarski aktivnosti, ki bo vplivala na večji obseg tovornega prometa. Prometni sektor je največji vir emisij toplogredni plinov v Sloveniji in edino v tem sektorju emisije stalno naraščajo. Skupne emisije TGP v prometu leta 2017 znašajo 554160 kt CO_2 ekv. V obdobju 1986–2017 so se emisije povečale za 174 %. Glavnino izpustov TGP in drugih onesnaževal v prometnem sektorju povzroča cestni promet. V letu 2017 so emisije v cestnem prometu obsegale 99,3 % vseh emisij v sektorju prometa, preostali promet (železniški, letalski, ter še drugi) pa pomeni manj kot 1 % emisij v prometu. Železniški tovorni promet precej manj obremenjuje okolje od cestnega, saj so emisije CO_2 na tonski kilometer pri prevozu tovora po železnicah za 92 % nižje kot pri prevozu tovora po cesti s težkimi tovornimi vozili. OP TGP 2020 za dosego cilja zmanjšanja emisij TGP v prometu predvideva tudi subvencije za vzpostavitev intermodalnosti in povečanje prevoza tovora po železnici. Cilji ukrepa so izboljšanje konkurenčnost okoljsko prijaznejšega železniškega tovornega prometa v primerjavi s cestnim tovornim prometom ter s tem ohranitev in povečanje deleža železniškega tovornega prometa v celotnem tovornem prometu, doseženem v zadnjih letih. Železniški tovorni promet se na podlagi tega ukrepa spodbuja z dajanjem finančnih spodbud za izvedbo teh vrst železniških tovornih prevozov: – železniški prevoz blaga v posameznih vagonskih pošiljkah na območju Republike Slovenije (RS); – železniški spremljani in nespremljani kombinirani prevoz (cesta - železnica) blaga na območju RS (spodbuja se samo prevoz na železnici). Finančna spodbuda se obračuna za prepeljane neto tonske kilometre (ntkm) v RS. Podlaga za izračun višine finančne spodbude glede na prepeljane ntkm v RS je stroškovna in prihodkovna analiza izvajanja vrst železniških prevozov, ki se finančno spodbujajo, v primerjavi s prevozom blaga po cesti v RS. Upravičenci do finančne spodbude so vsi prevozniki v železniškem tovornem prometu, torej javni ali zasebni izvajalci prevoza blaga v železniškem prometu, registrirani in licencirani v RS, ki opravljajo železniški tovorni prevoz, spodbujem z ukrepom spodbujanje železniškega tovornega prometa. Po podatkih s spletne strani Javne agencije za železniški promet RS imajo veljavne licence prevoznikov v železniškem prometu: – Adria Transport, d. o. o., Vojkovo nabrežje 38, SI-6501 Koper, – Luka Koper, d. d., pristaniški in logistični sistem, Vojkovo nabrežje 38, SI-6501 Koper, – Primol - Rail, d. o. o., Grčarevec 5d, 1370 Logatec, – Rail Cargo Carrier, družba za železniški tovorni promet, d. o. o., Metelkova ulica 7, SI-1000 Ljubljana, – Slovenske železnice - Tovorni promet, d. o. o., Kolodvorska ul. 11, SI-1000 Ljubljana, – Ten Rail, d. o. o., Avtomobilska ulica 12, 2000 Maribor. Aktivnosti izvajanja ukrepa »spodbujanje železniškega tovornega prometa« s finančnim spodbujanjem železniškega prevoza blaga po posameznih vagonskih pošiljkah na območju RS ter spremljanega in nespremljanega kombiniranega prevoza (cesta - železnica) blaga na območju RS, pri čemer se spodbuja samo prevoz na železnici, so: – organ, pristojen za izvajanje ukrepa, skrbi za skladnost ukrepa s predpisi Evropske unije; – organ, pristojen za izvajanje ukrepa, objavi javni poziv oziroma razpis, namenjen vsem izvajalcem prevoza blaga v železniškem prometu, registriranim in licenciranim v RS; – ukrep spodbujanje železniškega tovornega prometa se začne izvajati v letu 2020 in se izvaja predvidoma do konca leta 2021 oziroma do predvidene porabe sredstev sklada za ta ukrep; – ob uspešni izvedbi ukrepa spodbujanje železniškega tovornega prometa se bo preučilo nadaljevanje in zagotavljanje sredstev sklada za ta ukrep v prihodnjih letih. Povečanje oziroma vsaj ohranjanje učinkovitosti tovornega prometa, ki se v zadnjih letih povečuje, bi

<table>
<tr><td colspan="8">pripomoglo k zmanjšanju porabe energentov in izpustov tovornega prometa pa tudi drugih načinov prometa, na katere vpliva tovorni promet.</td></tr>
<tr><td colspan="4">Predvidena finančna sredstva 2020–2023</td><td>pristojnost za izvajanje</td><td>kazalnik v letu 2020</td><td>ocena učinka</td><td>odgovorna oseba</td><td>opombe</td></tr>
<tr><td>2020</td><td>2021</td><td>2022</td><td>2023</td><td rowspan="2">MOP, MzI, DRSI</td><td rowspan="2">število prevoženih tonskih kilometrov v železniškem prometu</td><td rowspan="2">zmanjšanje emisij toplogrednih plinov</td><td rowspan="2">MOP, MZI</td><td rowspan="2"></td></tr>
<tr><td>do 5 mio EUR</td><td>do 10 mio EUR</td><td>0 mio EUR</td><td>0 mio EUR</td></tr>
<tr><td colspan="5">Merilo 1: prispevek k ciljem na področju podnebnih sprememb</td><td>blaženje</td><td>prilagajanje</td><td>blaženje in prilagajanje</td></tr>
<tr><td colspan="8">Izvedba ukrepa omogoča doseganje ciljev in obveznosti RS na področju podnebnih sprememb; prednostno na področjih, ki jih določa evropska zakonodaja in na katerih ima RS zaostanke pri izvajanju, to je v prometnem sektorju.

V skladu z OP TGP 2020 je sektorski cilj za zmanjšanje emisij TGP v prometu zaustavitev hitre rasti emisij, da se ti ne bodo povečali za več kakor 18 % do leta 2030 glede na leto 2005 (kar pomeni zmanjšanje za 15 % do leta 2030 glede na leto 2008), osrednji cilj pa je zmanjšanje emisij do leta 2050 za 90 %. Sicer pa je v skladu z OP TGP 2020 naveden dolgoročni cilj, ki pomeni zmanjšanje emisij tega sektorja do leta 2050 najmanj za polovico. Pri tem je med aktivnostmi, potrebnimi za dosego tega cilja navedeno tudi, da je treba zagotoviti rast deleža opravljenih tonskih kilometrov z železniškim prometom.</td></tr>
<tr><td colspan="5">Merilo 2: izpolnjevanje mednarodnih obveznosti</td><td>da</td><td>ne</td><td>posredno</td></tr>
<tr><td colspan="8">Prispeva k izpolnjevanju mednarodnih obveznosti RS v okviru svetovnih podnebnih prizadevanj v skladu s Pariškim sporazumom in določili Okvirne konvencije Združenih narodov o spremembi podnebja, zlasti glede zmanjševanja emisij toplogrednih plinov v sektorju promet.</td></tr>
<tr><td colspan="5">Merilo 3: dodana vrednost</td><td>da</td><td>ne</td><td>posredno</td></tr>
<tr><td colspan="8">Ukrep dopolnjuje ukrepe na področju javne železniške infrastrukture v pristojnosti MZI. Izvedeni ukrepi v okviru izgradnje železniške infrastrukture bodo spodbudno učinkovali na prepoznavnost in konkurenčnost tovornega prometa.</td></tr>
<tr><td colspan="5">Merilo 4: doseganje sinergij</td><td>da</td><td>ne</td><td>neopredeljeno</td></tr>
<tr><td colspan="8">Ukrep ima večstranske učinke na področjih kakovosti zunanjega zraka, obremenjenosti s hrupom in ohranjanja narave ter zdravja. Prispeva tudi k prehodu na trajnostno mobilnost.</td></tr>
<tr><td colspan="5">Merilo 5: učinkovitost</td><td>da</td><td>ne</td><td>neopredeljeno</td></tr>
<tr><td colspan="8">Ukrep prispeva k zmanjšanju zunanjih stroškov prometa glede kakovosti zraka, hrupa in zdravja.</td></tr>
<tr><td colspan="5">Merilo 6: pripravljenost za izvedbo:</td><td>kratkoročno</td><td>srednjeročno</td><td>dolgoročno</td></tr>
<tr><td colspan="8">Ukrep se bo začel izvajati po sprejetju programa.</td></tr>
<tr><td colspan="8">Skupna ocena</td></tr>
<tr><td colspan="2">Merilo 1</td><td colspan="2">Merilo 2</td><td colspan="2">Merilo 3</td><td>Merilo 4</td><td>Merilo 5</td><td>Merilo 6</td></tr>
<tr><td colspan="2">da/ne/delno</td><td colspan="2">da/ne/delno</td><td colspan="2">da/ne/delno</td><td>da/ne/delno</td><td>da/ne/delno</td><td>da/ne/delno</td></tr>
</table>

Namen: Spodbujanje OVE, trajnostna gradnja in energetska sanacija

Opis ukrepa: Trajnostna gradnja z lesom

Ukrep je namenjen spodbujanju trajnostne gradnje z lesom, prek Eko sklada, upravljavca (Ministrstvo za javno upravo) določenega nepremičnega premoženja države in javnih stanovanjskih skladov.

Izvedeni projekti bodo služili dokončnemu oblikovanju ter preverjanju meril (kriterijev) za trajnostno leseno gradnjo na konkretni primerjavi trajnostne (lesene) in klasične večstanovanjske stavbe, upravne stavbe in stavb splošnega družbenega pomena. Ob tem bodo upoštevani tudi drugi cilji, kot so gradnja dostopnih neprofitnih najemnih stanovanj, prehajanje iz najemnih v lastniške prostore organov državne uprave ter spodbujanje proizvodnje in rabe lesa in lesnih proizvodov v Sloveniji. Delež sofinanciranja tovrstne gradnje sovpada z deležem ocenjene vrednosti nadstandardne gradnje, ki je ocenjen glede na namene gradnje različno (v razpisih oziroma dogovorih).

Eko sklad že od leta 2016 sofinancira gradnje novih javnih stavb splošnega družbenega pomena, kar spodbudno vpliva na odločitve javnih investitorjev za gradnjo učinkovitejših in trajnostnih skoraj ničenergijskih stavb (sNES). Program spodbuja izvajanje novogradenj z uporabo najboljše domače gradbene prakse, ki so zgled za prihodnje projekte. Razpis, ki je predvidel tudi sofinanciranje iz Sklada za podnebne spremembe, je bil objavljen leta 2019. Konec leta 2019 je bil objavljen tudi razpis za spodbujanje trajnostne gradnje z lesom za stanovanjsko gradnjo, ki jo izvajajo stanovanjski skladi.

Prek izvedbe demonstracijskega projekta bo izvedeno preverjanje ustreznosti opredeljevanja parametrov trajnostne gradnje z lesom v večstanovanjskih stavbah. V letu 2020 je predvideno, da bo MJU kot upravljavec nepremičnega premoženja države izvedel trajnostno gradnjo pilotnega lesenega objekta na Parmovi ulici v Ljubljani, ki bo omogočal oblikovanje in preverjanje meril (kriterijev) za trajnostno gradnjo ob konkretni primerjavi trajnostne (lesene) in klasične upravne stavbe.

predvidena finančna sredstva 2020 - 2023				pristojnost za izvajanje	kazalnik	ocena učinka	odgovorna oseba	opombe
2020	2021	2022	2023	MOP, Eko sklad, SSRS, MJU	bruto površine	zmanjšanje emisij TGP	Minister MOP, MJU, direktor Eko sklada, SSRS	
do 6 mio. EUR	do 7 mio. EUR	do 6 mio. EUR	do 1 mio. EUR					

Merilo 1: prispevek k ciljem na področju podnebnih sprememb (označite)	**blaženje**	prilagajanje	blaženje in prilagajanje
Izvedba ukrepa omogoča doseganje ciljev in obveznosti Republike Slovenije na področju podnebnih sprememb. Prispevek k doseganju ciljev na področju blaženja podnebnih sprememb je zmanjševanje emisij toplogrednih plinov pri rabi goriv za ogrevanje ter emisij v sektorjih industrije in gradbeništva. Ocenjeno je, da se v življenjski dobi stanovanjske stavbe (80 let) z masivno leseno gradnjo (zaradi uporabe okoli 35 m3 lesa in skladiščenja CO_2) in nadomeščanjem drugih materialov z lesom prihrani približno 35t CO_2. Ob tem je mogoče predvideti ponovno uporabo materiala po koncu življenjske dobe kot goriva za ogrevanje, s čimer se prispeva k povečanju deleža obnovljivih virov pri ogrevanju.			
Merilo 2: izpolnjevanje mednarodnih obveznosti	**da**	ne	posredno
Prispeva k izpolnjevanju mednarodnih obveznosti Republike Slovenije v okviru svetovnih podnebnih prizadevanj v skladu s Pariškim sporazumom in določili Okvirne konvencije Združenih narodov o spremembi podnebja zlasti glede zmanjševanja emisij toplogrednih plinov.			
Merilo 3: dodana vrednost	**da**	ne	posredno
Ukrep dopolnjuje ukrepe na področju graditve (smernic trajnostne gradnje) in stanovanj; Resolucije o nacionalnem stanovanjskem programu 2015–2025, predvsem glede dolgoročnih ciljev zagotavljanja uravnotežene ponudbe kakovostnih in funkcionalnih stanovanj.			
Merilo 4: doseganje sinergij	**da**	ne	neopredeljeno
Ukrep ima večstranske učinke na področjih kakovosti zunanjega zraka, gozdarstva, lesarstva in spodbujanja prehoda v nizkoogljično in podnebno odporno gospodarstvo.			

Merilo 5: učinkovitost			**da**	ne	neopredeljeno
Ukrep prispeva k zmanjšanju stroškov za gorivo javnega sektorja in prebivalstva, širše pa k zmanjšanju dolgoročnih emisij TGP z upoštevanjem načel trajnostne gradnje.					
Merilo 6: pripravljenost za izvedbo			**kratkoročno**	**srednjeročno**	**dolgoročno**
Ukrep je pripravljen za izvedbo in se v delu tudi že izvaja.					
Skupna ocena					
Merilo 1	Merilo 2	Merilo 3	Merilo 4	Merilo 5	Merilo 6
da/ne/delno	**da**/ne/delno	**da**/ne/delno	**da**/ne/delno	**da**/ne/delno	**da**/ne/delno

<table>
<tr><td colspan="8">Namen: Spodbujanje OVE, trajnostna gradnja in energetska sanacija</td></tr>
<tr><td colspan="8">Opis ukrepa: Energetska sanacija javnih stavb</td></tr>
<tr><td colspan="8">Ukrep je namenjen spodbujanju energetske prenove in izboljšanja javnih stavb prek Eko sklada, upravljavca (MJU, MP) določenega nepremičnega premoženja države ter drugih izvajalcev na področju javnih stavb. Sofinancirale se bodo predvsem tiste sanacije javnih stavb, ki so težje izvedljive v okviru sredstev evropske kohezijske politike, prek javno-zasebnih partnerstev in tudi sicer.</td></tr>
<tr><td colspan="4">predvidena finančna sredstva 2020 - 2023</td><td>pristojnost za izvajanje</td><td>kazalnik</td><td>ocena učinka</td><td>odgovorna oseba</td><td>opombe</td></tr>
<tr><td>2020</td><td>2021</td><td>2022</td><td>2023</td><td rowspan="2">MOP, Eko sklad, MJU, MP, MK, URSIKS, širši javni sektor</td><td rowspan="2">število in obseg prenov ter doseženi prihranki</td><td rowspan="2">zmanjšanje emisij TGP</td><td rowspan="2">minister MOP, predstojniki drugih upravičencev</td><td rowspan="2"></td></tr>
<tr><td>do 2 mio. EUR</td><td>do 2 mio. EUR</td><td>do 1 mio. EUR</td><td>do 1 mio. EUR</td></tr>
<tr><td colspan="5">Merilo 1: prispevek k ciljem na področju podnebnih sprememb (označite)</td><td>blaženje</td><td>prilagajanje</td><td>blaženje in prilagajanje</td></tr>
<tr><td colspan="8">Izvedba ukrepa omogoča doseganje ciljev in obveznosti Republike Slovenije na področju podnebnih sprememb. Prispevek k doseganju ciljev na področju blaženja podnebnih sprememb je zmanjševanje emisij toplogrednih plinov pri rabi goriv za ogrevanje in ohlajevanje. Ocene učinkov bodo določene glede na število in obseg izvedenih ukrepov obnov po metodologiji določeni v Pravilniku o metodah za določanje prihrankov energije (Uradni list RS, št. 67/15 in 14/17).</td></tr>
<tr><td colspan="5">Merilo 2: izpolnjevanje mednarodnih obveznosti</td><td>da</td><td>ne</td><td>posredno</td></tr>
<tr><td colspan="8">Prispeva k izpolnjevanju mednarodnih obveznosti Republike Slovenije v okviru svetovnih podnebnih prizadevanj v skladu s Pariškim sporazumom in določili Okvirne konvencije Združenih narodov o spremembi podnebja zlasti glede zmanjševanja emisij toplogrednih plinov.</td></tr>
<tr><td colspan="5">Merilo 3: dodana vrednost</td><td>da</td><td>ne</td><td>posredno</td></tr>
<tr><td colspan="8">Ukrep dopolnjuje ukrepe na področju energetske učinkovitosti, ki jih izvajajo druga ministrstva in izvajalci v javnem sektorju.</td></tr>
<tr><td colspan="5">Merilo 4: doseganje sinergij</td><td>da</td><td>ne</td><td>neopredeljeno</td></tr>
<tr><td colspan="8">Ukrep omogoča doseganje večstranskih učinkov na področjih kakovosti zunanjega zraka, spodbujanja prehoda v nizkoogljično in podnebno odporno gospodarstvo ter koriščenja evropskih sredstev.</td></tr>
<tr><td colspan="5">Merilo 5: učinkovitost</td><td>da</td><td>ne</td><td>neopredeljeno</td></tr>
<tr><td colspan="8">Ukrep prispeva k zmanjšanju stroškov za ogrevanje in hlajenje stavb javnega sektorja, širše pa k zmanjšanju emisij TGP.</td></tr>
<tr><td colspan="5">Merilo 6: pripravljenost za izvedbo</td><td>kratkoročno</td><td>srednjeročno</td><td>dolgoročno</td></tr>
<tr><td colspan="8">Ukrep bo pripravljen za izvedbo po sprejetju programa.</td></tr>
<tr><td colspan="8">Skupna ocena</td></tr>
<tr><td colspan="2">Merilo 1</td><td colspan="2">Merilo 2</td><td colspan="2">Merilo 3</td><td colspan="2">Merilo 4</td><td colspan="2">Merilo 5</td><td colspan="2">Merilo 6</td></tr>
<tr><td colspan="2">da/ne/delno</td><td colspan="2">da/ne/delno</td><td colspan="2">da/ne/delno</td><td colspan="2">da/ne/delno</td><td colspan="2">da/ne/delno</td><td colspan="2">da/ne/delno</td></tr>
</table>

<table>
<tr><td colspan="7">Namen: Spodbujanje OVE, trajnostna gradnja in energetska sanacija</td></tr>
<tr><td colspan="7">Opis ukrepa: Izgradnja dela ureditev HE Mokrice</td></tr>
<tr><td colspan="7">Ukrep je namenjen izgradnji akumulacijskih bazenov v celoti s spremljajočimi in pomožnimi objekti, z nadomestnimi habitati ter sanacijami vpliva dviga podtalnice, ter za državno in lokalno infrastrukturo, potrebno zaradi gradnje objektov vodne in energetske infrastrukture v nedeljivem razmerju vključno z daljnovodi. Izvedba ukrepa je odvisna od pridobitve ustreznih dovoljenj.
Investicije v zvezi z izgradnjo infrastrukturnih ureditev na HE Mokrice se izvajajo po potrjenem DPN za HE Mokrice in v skladu s Programom izvedbe infrastrukturnih ureditev za HE Mokrice. Tako so v DPN za HE Mokrice potrjeni obsegi izgradnje vseh ureditev, v programu pa so opredeljena finančna sredstva in obveznosti izgradnje infrastrukturnih ureditev. Prav tako je Vlada RS leta 2018 potrdila investicijski program infrastrukturnih ureditev.</td></tr>
<tr><td colspan="4">predvidena finančna sredstva 2020 – 2023</td><td>pristojnost za izvajanje</td><td>kazalnik</td><td>ocena učinka</td><td>odgovorna oseba</td><td>opombe</td></tr>
<tr><td>2020</td><td>2021</td><td>2022</td><td>2023</td><td rowspan="2">MOP, DRSV, Infra d. o. o.</td><td rowspan="2">izvedba ukrepov</td><td rowspan="2">zmanjšanje emisij TGP, krepitev odpornosti</td><td rowspan="2">minister MOP</td><td rowspan="2"></td></tr>
<tr><td>0 mio. EUR</td><td>do 5 mio. EUR</td><td>do 5 mio. EUR</td><td>do 5 mio. EUR</td></tr>
<tr><td colspan="5">Merilo 1: prispevek k ciljem na področju podnebnih sprememb</td><td>blaženje</td><td>prilagajanje</td><td>blaženje in prilagajanje</td></tr>
<tr><td colspan="7">Izvedba ukrepa omogoča doseganje ciljev in obveznosti Republike Slovenije na področju podnebnih sprememb. Prispevek k doseganju ciljev na področju blaženja podnebnih sprememb je zmanjševanje emisij toplogrednih plinov s povečanjem deleža obnovljivih virov energije. Prispevki k ciljem na področju prilagajanja podnebnih sprememb so zagotavljanje poplavne varnosti, ukrepi na področju ohranjanja narave in za potrebe namakanja kmetijskih površin.</td></tr>
<tr><td colspan="5">Merilo 2: izpolnjevanje mednarodnih obveznosti</td><td>da</td><td>ne</td><td>posredno</td></tr>
<tr><td colspan="7">Prispeva k izpolnjevanju mednarodnih obveznosti Republike Slovenije v okviru svetovnih podnebnih prizadevanj v skladu s Pariškim sporazumom in določili Okvirne konvencije Združenih narodov o spremembi podnebja, zlasti glede zmanjševanja emisij toplogrednih plinov.</td></tr>
<tr><td colspan="5">Merilo 3: dodana vrednost</td><td>da</td><td>ne</td><td>posredno</td></tr>
<tr><td colspan="7">Ureditve na območju DPN za HE Mokrice se izvajajo v skladu s kohezijsko politiko in potrjenimi programi izvedbe in izgradnje ureditev. Pri tem se bodo sredstva sklada namenila za del ureditev v obsegu 15 milijonov evrov (od vrednosti ukrepa, ki je ocenjen na več kot 166 milijonov evrov). Gre za izvedbo novih in nadomestnih sonaravnih in naravovarstvenih ukrepov, ukrepov v območju NATURA 2000.</td></tr>
<tr><td colspan="5">Merilo 4: doseganje sinergij</td><td>da</td><td>ne</td><td>neopredeljeno</td></tr>
<tr><td colspan="7">Ukrep ima večstranske učinke v različnih sektorjih. V pripadajočem investicijskem programu so navedeni učinki za 50 let finančno opredeljeni v višini:
1. zagotovitev poplavne varnosti: 83 milijonov evrov,
2. naslavljanje tveganja suš: 23,8 milijonov evrov,
3. prispevek zaradi turizma in gospodarstva: 85 milijonov evrov,
4. prispevek zaradi izboljšanja okolice, zdravja in počutja: 115 milijonov evrov,
5. drugi posredni učinki.
Pri tem je treba tudi navesti, da bodo učinki dolgoročnejši od ocenjenih za dobo 50 let.</td></tr>
<tr><td colspan="5">Merilo 5: učinkovitost</td><td>da</td><td>ne</td><td>neopredeljeno</td></tr>
<tr><td colspan="7">Investicija je v skladu z normativi EU upravičena z vidika širših družbenih koristi, ki jih prinaša. V investicijskem programu za HE Mokrice je investicija finančno opredeljena.</td></tr>
<tr><td colspan="5">Merilo 6: pripravljenost za izvedbo</td><td>kratkoročno</td><td>srednjeročno</td><td>dolgoročno</td></tr>
<tr><td colspan="7">Izvedba ukrepa je odvisna od pridobitve ustreznih dovoljenj.</td></tr>
<tr><td colspan="7">Skupna ocena</td></tr>
<tr><td colspan="2">Merilo 1</td><td colspan="2">Merilo 2</td><td>Merilo 3</td><td>Merilo 4</td><td>Merilo 5</td><td>Merilo 6</td></tr>
<tr><td colspan="2">da/ne/delno</td><td colspan="2">da/ne/delno</td><td>da/ne/delno</td><td>da/ne/delno</td><td>da/ne/delno</td><td>da/ne/delno</td></tr>
</table>

Namen: Prilagajanje podnebnim spremembam
Opis ukrepa: Izvajanje ukrepov za ohranjanje biotske raznovrstnosti
V okviru ukrepov za ohranjanje biotske raznovrstnosti z namenom prilagajanja na podnebne spremembe se bodo tudi leta 2020 izvajali ukrepi za obvladovanje vplivov podnebnih sprememb na mokrišča na zavarovanih območjih, ukrepi za preprečevanje in obvladovanje vnosa in širjenja invazivnih tujerodnih vrst ter ukrepi za ohranjanje mejice (vključno z obvodno drevnino). Upravičenci za ukrepe na področju biotske raznovrstnosti so lahko izvajalci državnih in lokalnih javnih služb s področja ohranjanja narave ter izvajalci pogodbenega ali skrbniškega varstva za izvajanje posameznih nalog upravljanja zavarovanih območij pod pogojem, da so ukrepi določeni v njihovih potrjenih delovnih načrtih ali programih. Vsebine se predhodno uskladijo z MOP. Sredstva se izvajalcem ukrepov zagotovijo z rednimi letnimi pogodbami MOP v okviru financiranja javne službe ohranjanja narave (upravljavci: Triglavski narodni park, Regijski park Škocjanske jame, Kozjanski regijski park, KP Radensko polje, KP Goričko, KP Kolpa, KP Strunjan, KP Sečoveljske soline, KP Ljubljansko barje, NR Škocjanski zatok in javna zavoda Zavod RS za varstvo narave in Zavod za ribištvo Slovenije), z izvajalci pogodbenega ali skrbniškega varstva v okviru pogodb o skrbništvu in izvajanju pogodbenega varstva, z upravljavci lokalnih zavarovanih območij pa s pogodbami na podlagi javnih pozivov (koncesionarji, javni zavodi, občine). Ukrepi za obvladovanje vplivov podnebnih sprememb na mokrišča so: - ohranjanje, obnova in vzpostavitev mokrišč (tudi travišč), - oblikovanje, izgradnja ali obnova in dvig nasipov in pragov, - prilagoditev in zamenjava zaporničnih sistemov med pretočnimi kanali ter pretočnimi kanali in morjem, - priprava načrtov izvedbe ukrepov za ohranjanje, obnovo in vzpostavitev mokrišč, - priprava strokovnih podlag za celovit program ukrepov ohranjanja mokrišč (izdelava metodologije), - zagotavljanje povezanosti mokrišč, - vzpostavitev infrastrukture in pogojev za nadzorovani dotok ali odtok morske ali celinske vode na mokrišče ali z njega, - obnova in prilagoditev notranje vodne infrastrukture (notranjih nasipov, kanalov, bazenov), - vzpostavitev in obnova črpališč vode, - poglabljanje in čiščenje jarkov in kanalov zaradi večje pretočnosti, - poglobitev lagun, bazenov ali drugih delov mokrišč, vzpostavitev dodatnih lagun, mlak, bajerjev ali drugih stoječih voda ali njihova obnova, - vzpostavitev ali obnova infrastrukture za odvodnjavanje padavinskih voda, - ureditve ali zasaditve vegetacije za preprečevanje erozije tal oziroma brežin ob vodah in morju ter zasipavanja mokrišč, za uravnavanje osvetljenosti oziroma osenčenosti habitatov, - oblikovanje ali nadvišanje gnezditvenih otokov za gnezdenje ptic ali drugih posebej pomembnih delov habitatov rastlinskih in živalskih vrst, - zasaditve avtohtone vegetacije za namen »plavajočih otokov« kot pomembnega dela habitatov nekaterih močvirnih vrst ptic, za uravnavanje temperaturnih ali osvetlitvenih razmer v habitatih, za preprečevanje erozije, - vzpostavitev meteoroloških postaj (z repetitorji, piezometri za merjenje gladine podtalnice, z avtomatskimi merilci gladine vode ipd.) za pravočasno odzivanje na spremembe, - drugi ukrepi za uravnavanje vodnega režima in preprečevanje škodljivih vplivov zaradi dviga gladine morja, vremenskih ujm ali drugih dejavnikov podnebnih sprememb, - odkup (pridobitev v last države) zemljišč na mokriščih za namene izvajanja ukrepov ohranjanja biotske raznovrstnosti, - nakup naprav in orodij, prilagojenih za izvajanje ukrepov. Ukrepi za preprečevanje in obvladovanje vnosa in širjenja invazivnih tujerodnih vrst so:: - ozaveščanje o invazivnih tujerodnih vrstah, - spremljanje razširjenosti tujerodnih vrst v Sloveniji, - priprava in izvajanje ukrepov zgodnjega odkritja in hitrega odziva, - priprava in izvajanje ukrepov za obvladovanje močno razširjenih vrst, - študije za pripravo ocen tveganja zaradi invazivnosti tujerodnih vrst, - informacijske rešitve namenjene spremljanju izvedbe ukrepov obvladovanja invazivnih tujerodnih vrst; - nakup naprav in orodij, prilagojenih za izvajanje ukrepov, - drugi ukrepi za preprečevanje vnosa in širjenja invazivnih tujerodnih vrst.

Sredstva se izvajalcem ukrepov zagotovijo z rednimi letnimi pogodbami MOP v okviru financiranja javne službe ohranjanja narave, z izvajalci pogodbenega ali skrbniškega varstva v okviru pogodb o skrbništvu in izvajanju pogodbenega varstva, z upravljavci lokalnih zavarovanih območij pa s pogodbami na podlagi javnih pozivov (koncesionarji, javni zavodi, občine).

Predvideva se tudi možnost dodeljevanja finančnih sredstev za nakupe zemljišč v imenu in za račun Republike Slovenije za doseganje ciljev na področju biotske raznovrstnosti z namenom prilagajanja na podnebne spremembe ter možnost sofinanciranja obnove stavb, ki so v upravljanju parkov, financiranih s strani Ministrstva za okolje in prostor.

predvidena finančna sredstva 2020 - 2023				pristojnost za izvajanje	kazalnik	ocena učinka	odgovorna(e) oseba(e)	opombe
2020	2021	2022	2023	izvajalci državnih in lokalnih javnih služb s področja ohranjanja narave in rabe naravnih virov (javni zavodi, koncesionarji, ustanovitelji zavarovanih območij (MOP, občine) in izvajalci pogodbenega ali skrbniškega varstva za izvajanje posameznih nalog upravljanja zavarovanih območij	delež (število in obseg) izvedenih ukrepov glede na načrtovane ukrepe v potrjenih letnih programih in načrtih dela izvajalcev javnih služb in pogodbenega ali skrbniškega varstva	zmožnost samoohranitve mokrišč v primeru ekstremnih vremenskih dogodkov, dviga gladine morja ali drugih posledic podnebnih sprememb; ohranjenost indikatorskih vrst ali habitatnih tipov na zavarovanih območjih, kot so določeni v načrtih upravljanja	direktorji, vodje oziroma druge odgovorne osebe izvajalcev javnih služb in pogodbenega ali skrbniškega varstva v skladu z njihovimi ustanovitvenimi akti	
do 1,7 mio. EUR	do 2,5 mio. EUR	do 2 mio. EUR	do 2 mio. EUR					
Merilo 1: prispevek k ciljem na področju podnebnih sprememb						blaženje	prilagajanje	**blaženje in prilagajanje**

Izvedba ukrepov za ohranjanje biotske raznovrstnosti z namenom prilagajanja na podnebne spremembe bo prispevala k doseganju naslednjih ciljev na področju prilagajanja podnebnim spremembam:
- zmanjšanje občutljivosti na vplive podnebnih sprememb, kar bo nakazal kazalnik ohranjenosti indikatorskih vrst ali habitatnih tipov na zavarovanih območjih (ukrepi za preprečevanje in obvladovanje vnosa in širjenja invazivnih tujerodnih vrst (ITV), ki negativno vplivajo na biotsko raznovrstnost, so namenjeni zmanjševanju vplivov invazivnih tujerodnih vrst na vrste in habitate ter posledično na biotsko raznovrstnost, saj ITV zelo ogrožajo biotsko raznovrstnost in povezane ekosistemske storitve);
- zmanjšanje ranljivosti mokrišč na vplive podnebnih sprememb in povečevanje odpornosti na vplive podnebnih sprememb s povečevanjem prilagoditvene sposobnosti mokrišč glede zmožnosti samoohranitve mokrišč v primeru ekstremnih vremenskih dogodkov, dviga gladine morja, ali drugih posledic podnebnih sprememb.

Zaradi pomembnosti mokrišč oziroma območij Natura 2000 pri blaženju podnebnih sprememb in zaradi njihove izpostavljene ranljivosti je pomembno, da se zagotavlja ustrezno uravnavanje vodnega režima in preprečujejo škodljivi vplivi in njihove posledice zaradi dviga gladine morja in vremenskih ujm (izsuševanja, poplavljanja, erozijskega delovanja, zasipavanja in drugih sprememb v ekosistemih). Temu so namenjeni predlagani ukrepi.			
Merilo 2: izpolnjevanje mednarodnih obveznosti	**da**	ne	posredno
Ukrep bo prispeval k izpolnjevanju naslednjih mednarodnih obveznosti: – Agenda za trajnostni razvoj do leta 2030: cilja 14 in 15 sta namenjena ohranjanju in trajnostni rabi morij in celinskih ekosistemov; zlasti cilj 15 poudarja zaustavitev upada biotske raznovrstnosti, in sicer z varstvom, obnovo in promocijo trajnostne rabe ekosistemov. – Svetovni strateški načrt za biotsko raznovrstnost 2011–2020 z namenom povečanja koristi iz biotske raznovrstnosti in z njo povezanimi ekosistemskimi storitvami predvideva ukrepe za izboljšavo in obnovo vsaj 15 % degradiranih ekosistemov in izrecno navaja s tem povezani prispevek k blaženju podnebnih sprememb in prilagajanju nanje (Aichi cilj 15). To povzemata tudi Strategija EU za biotsko raznovrstnost do leta 2020 v cilju 2 in Akcijski načrt za naravo, ljudi in gospodarstvo (akcije 5, 6, in 10). – Natura 2000 kot instrument za ohranjanje biotske raznovrstnosti. Območja Natura 2000 imajo zlasti pomembno vlogo kot naravni shranjevalec ogljika (zagotavljanje naravnih zmogljivosti za shranjevanje ogljika), porabnik ogljikovega dioksida (povečevanje zajemanja ogljikovega dioksida v naravnih ekosistemih), zmanjševalec tveganj zaradi vplivov ekstremnih dogodkov in zmanjševalec vplivov naraščajoče morske gladine. Zlasti pomembno vlogo pri shranjevanju ogljika na območjih Natura 2000 imajo gozdovi in mokrišča (barja). (Guidelines on Climate Change and Natura 2000, EU, 2013 (Dealing with the impact of climate change on the management of the Natura 2000 Networ of areas of high biodiversity value). – Uredba (EU) št. 1143/2014 Evropskega parlamenta in Sveta z dne 22. oktobra 2014 o preprečevanju in obvladovanju vnosa in širjenja invazivnih tujerodnih vrst (v nadaljnjem besedilu: Uredba 1143/2014/EU), ki določa pravila za preprečevanje, čim večje zmanjšanje in ublažitev škodljivih vplivov namernega in nenamernega vnosa ter širjenja invazivnih tujerodnih vrst na biotsko raznovrstnost v Uniji.			
Merilo 3: dodana vrednost	**da**	ne	posredno
Ukrep bo omogočil dodatno financiranje in učinkovitejše izvajanje obstoječih programov in nalog izvajalcev javne službe s področja ohranjanja narave: Izboljšala se bosta doseganje varstvenih ciljev in izvajanje naslednjih načrtov upravljanja: – Načrt upravljanja Triglavskega narodnega parka 2016−2025, – Načrt upravljanja Naravnega rezervata Škocjanski zatok za obdobje 2015–2024, – Načrt upravljanja Krajinskega parka Sečoveljske soline za obdobje 2011–2021, – Načrt upravljanja Krajinskega parka Strunjan 2018–2027 in – Načrt urejanja in delovanja Naravnega rezervata Ormoške lagune 2020–2024. Upravljavci zavarovanih območij, ki nimajo sprejetih načrtov upravljanja, in drugi javni zavodi te naloge opravljajo na podlagi letnih programov dela ob upoštevanju izhodišč, ki jih pripravi Ministrstvo za okolje in prostor v skladu z nalogami upravljavcev zavarovanih območij in cilji teh zavarovanih območji, opredeljenih z akti o ustanovitvi zavarovanih območij (Zakon o Triglavskem narodnem parku, Zakon o regijskem parku Škocjanske jame, Zakon o Spominskem parku Trebče, Uredba o Naravnem rezervatu Škocjanski zatok, Uredba o Krajinskem parku Ljubljansko barje, Uredba o Krajinskem parku Kolpa, Uredba o Krajinskem parku Strunjan, Uredba o Krajinskem parku Goričko, Uredba o Krajinskem parku Sečoveljske soline, Uredba o Naravnem rezervatu Ormoške lagune) in v skladu z nalogami ohranjanja narave, opredeljenimi v drugih sektorskih predpisih, kot so naloge Zavoda za varstvo narave v skladu z Zakonom o ohranjanju narave ali naloge Zavoda za ribištvo Slovenije v skladu z Zakonom o ohranjanju narave in Zakonom o sladkovodnem ribištvu. Upravljavci lokalnih zavarovanih območij opravljajo naloge na podlagi načrtov upravljanja in letnih programov dela, potrjenih pri organih lokalnih skupnosti, pri čemer so ukrepi za prilagajanje na podnebne spremembe predhodno usklajeni z MOP (Odlok o Krajinskem parku Pivška presihajoča jezera, Odlok o Krajinskem parku Tivoli, Rožnik, Šišenski hrib, Odlok o Krajinskem parku Rački ribniki – Požeg, Krajinski park Drava, Odlok o Krajinskem parku Debeli rtič, Odlok o Krajinskem parku Središče ob Dravi, Odlok o naravnem spomeniku			

Dovžanova soteska, Odlok o Naravnem rezervatu Zelenci, Odlok o Krajinskem parku Logarska dolina).			
Merilo 4: doseganje sinergij	**da**	ne	neopredeljeno
– zagotavljanje ekosistemskih storitev pri blaženju vplivov podnebnih sprememb z ohranjanjem biotske raznovrstnosti na mokriščih, na območjih Natura 2000, zavarovanih območjih in v kmetijski krajini (mejice) – preprečevanje in blaženje škodljivih vplivov ekstremnih vremenskih dogodkov in dviga morske gladine na širše naravno in družbeno okolje, – ohranjene ekosistemske storitve, – zmanjšani stroški ukrepov za invazivne tujerodne vrste, – zmanjšani negativni vplivi invazivnih tujerodnih vrst na biotsko raznovrstnost in gospodarstvo, – zagotavljanje podatkov, ki so uporabni tudi za izvajanje drugih sektorskih politik (npr. kmetijstvo).			
Merilo 5: učinkovitost	**da**	ne	neopredeljeno
Ukrepi za ohranjanje biotske raznovrstnosti so na svetovni ravni in na ravni EU prepoznani kot ukrepi, ki konkretno prispevajo k blaženju podnebnih sprememb in prilagajanju nanje. Gre za ukrepe za izboljšanje stanja biotske raznovrstnosti v gozdovih, na mokriščih, traviščih in kmetijskih zemljiščih. Ti ukrepi hkrati prispevajo k večjemu zadrževanju ogljika in preprečevanju izpusta toplogrednih plinov. Za doseganje tega se uveljavlja izraz »naravne podnebne rešitve« (Natural climate solutions). Po najnovejših ocenah lahko naravne podnebne rešitve prispevajo 37 % stroškovno učinkovitega preprečevanja izpusta CO_2, k doseganju svetovno določenega cilja do leta 2030 2 °C (http://www.pnas.org/content/114/44/11645). Ukrepi bodo prispevali k ohranjanju biotske raznovrstnosti in posledično tudi k ohranjanju ekosistemskih storitev. S tem se bodo zmanjševali stroški za družbo, ki bi jih imela v primeru nezadostne zmožnosti ekosistemov za zagotavljanje ekosistemskih storitev, kot so zagotavljanje hranil, materialov, uravnavanje pretoka snovi in energije, zagotavljanje kulturnih ekosistemskih storitev, kot so rekreacija, učenje in sprostitev. Neposredno bodo prispevali tudi k blaženju vplivov podnebnih sprememb, preprečevanju in blaženju škodljivih vplivov ekstremnih vremenskih dogodkov ter dvigu morske gladine na širše naravno in družbeno okolje, zagotovljeno bo opravljanje tradicionalne rabe naravnih virov, kot je pridobivanje morske soli. Z aktivnim ukrepanjem za preprečevanje vnosa in širjenja invazivnih tujerodnih vrst se bosta zmanjšala število in razširjenost invazivnih tujerodnih vrst, s čimer bodo zmanjšani negativni vplivi invazivnih tujerodnih vrst na biotsko raznovrstnost in ekosisteme, posledično tudi na gospodarstvo. Z zmanjševanjem pritiska invazivnih tujerodnih vrst na vrste in habitate se bosta izboljšala njihovo stanje in stanje ekosistemov, s čimer se bo zagotovila njihova odpornost na izredne vremenske razmere zaradi podnebnih sprememb**.**			
Merilo 6: pripravljenost za izvedbo	**kratkoročno**	srednjeročno	dolgoročno
Izvajanje ukrepa je vključeno v dolgoročne načrte upravljanja zavarovanih območij in programe dela javnih institucij za posamezno leto. Upravljavci zavarovanih območij, ki nimajo sprejetih načrtov upravljanja, in drugi javni zavodi te naloge opredelijo v letnih programih dela na podlagi izhodišč, ki jih pripravi Ministrstvo za okolje in prostor. Naloge izvajanja predvidenih ukrepov za ohranjanje biotske raznovrstnosti z namenom prilagajanja na podnebne spremembe bodo vključene v navedena izhodišča za pripravo letnih programov dela javnih zavodov**.**			

Skupna ocena					
Merilo 1	Merilo 2	Merilo 3	Merilo 4	Merilo 5	Merilo 6
da/ne/delno	**da**/ne/delno	**da**/ne/delno	**da**/ne/delno	**da**/ne/delno	**da**/ne/delno

Namen: Prilagajanje podnebnim spremembam
Opis ukrepa: Sofinanciranje programov na področju naravnih nesreč
Posledice podnebnih sprememb se že kažejo v povečani pogostosti in intenzivnosti ekstremnih vremenskih pojavov. V Sloveniji podatki o posledicah naravnih nesreč ne omogočajo primerjave med obdobji in ocene vseh pojavov. Podatki so na voljo samo za dogodke, ki presežejo 0,003 % BDP. Opremo se lahko na podatke Združenih narodov, Urada za zmanjševanje tveganja, ki meni, da je neposredna materialna škoda, ki jo povzročijo naravne nesreče zaradi vremenskih pojavov (izvzeti so geofizikalni pojavi, kot so potresi in cunamiji), v dvajsetletnem obdobju 1998–2017 narasla glede na 20-letno obdobje pred tem (1978–1997) za 150 %.[2] Kljub temu pa je škodo, ki jo povzročajo naravne nesreče, mogoče le deloma pripisati podnebnim spremembam, saj na povečevanje škode vplivajo tudi drugi dejavniki (večje premoženje posameznikov in družb). Zaradi zmanjševanja spomladanskih viškov in povečevanja jesenskih viškov vode se v zadnjih letih srečujemo s spomladanskimi in poletnimi zelo sušnimi obdobji ter na drugi strani visokimi vodostaji jeseni, pri čemer za zdaj ostaja letno povprečje padavin na isti ravni. Tudi intenziteta padavin se je v zadnjih letih bistveno spremenila, saj znaša količina padavin v bistveno krajšem obdobju (v nekaj urah) toliko, kot je v preteklosti znašala v nekajdnevnem obdobju. Toča je v zadnjih desetih letih pogostejša, predvsem pa se povečuje velikost zrn toče. Kot posledico podnebnih sprememb pa je treba omeniti tudi žled in izjemno škodo, ki jo ta lahko povzroči na gozdnih površinah ter zgodovinskih parkih, vrtovih in drevoredih. Vpliv predvidenih podnebnih sprememb – to sta nadaljnja rast temperature zraka in večja intenziteta padavin – se postopoma kaže v večji poplavni ogroženosti in delovanju erozijskih sil, nižanju srednjih in malih pretokov ter upadu ravni podtalnice. Zato se povečuje število sproženih zemeljskih plazov. Zaradi sprememb temperature zraka so tudi vetrovi močnejši. Ko sicer povsem naravni pojavi s pogostostjo in intenziteto presežejo dozdajšnje pojavitve in s tem tudi načrtovane obremenitve grajenega okolja, lahko govorimo o naravnih nesrečah zaradi vplivov podnebnih sprememb. Predmet ukrepa je sofinanciranje ukrepov obnove za odpravo posledic naravnih nesreč, kar prispeva k cilju prilagajanja na podnebne spremembe, saj zagotovi, da je odpornost na prihodnje naravne nesreče ob pričakovanih vplivih podnebnih sprememb (npr. povečanju pogostosti in intenzivnosti izrednih padavin) na obravnavanem območju višja, in sicer zaradi povečanja odpornosti infrastrukture, izboljšanega gradbeno-statičnega stanja stavb (odvodnja, utrditev bankin, podpora konstrukciji se izvede na način, da se odpornost na naravne nesreče poveča, tako da prenese več padavin, plazovitosti ipr.) ter izboljšanega stanja vrtnoarhitekturne dediščine zaradi izvedbe ustreznih arborističnih sanacijskih ukrepov. Ob obnovi se zagotovi, da sta infrastruktura, stavbe kulturne dediščine in vrtnoarhitekturna dediščina bolj prilagojeni oziroma odporni na vplive podnebnih sprememb, s tem Ukrep obsega izvajanje sprejetih programov odprave posledic naravnih nesreč in sicer obnove poškodovanih objektov, vključno z objekti kulturne dediščine ter vrtnoarhitekturne dediščine zaradi naravnih nesreč z namenom povečevanja odpornosti obnovljenih objektov na pričakovane spremenjene padavinske in temperaturne podnebne razmere. Programi se iz sredstev Sklada za podnebne spremembe do izdelave boljše metodologije financirajo v višini 20 % od vrednosti celotnega programa. Ukrep obsega tudi sofinanciranje izvedbe ukrepov na plazovih večjega obsega, skladno s potrjenimi programi ukrepov: – plaz Stovže nad Logom pod Mangartom v občini Bovec, – plaz Strug nad Kosečem v občini Kobarid, – plaz Podmark v občini Šempeter Vrtojba; – plazišči Šmihel nad Ozeljanom in Gradišče nad Prvačino v mestni občini Nova Gorica, – plaz Slano Blato v občini Ajdovščina, – plaz Macesnik v občini Solčava, ki so namenjeni spremljanju vplivnih območij navedenih plazov, spremembam ocen ogroženosti na vplivnih območjih plazov, izvedbi nujnih stabilizacijskih ukrepov na vplivnih območjih plazov in obnovi uničenih infrastrukturnih objektov. Upravičenec je MOP kot pooblaščeni investitor države. Gre za sredstva, ki so bila v preteklosti že namenjena (izplačila v vrednosti skupaj več kot 370 milijonov evrov) iz skupnih sredstev proračuna in proračunske rezerve. Hkrati so zagotovljena sredstva tudi za oceno vpliva podnebnih sprememb na plazovitost in upoštevanje vplivov podnebnih sprememb pri načrtovanju ukrepov.

[2] Vir: https://www.unisdr.org/we/inform/publications/61119

<table>
<tr><td colspan="8">Zaradi spremenjenih podnebnih razmer se vsako leto sproži ve zemeljskih plazov kot posledica nenadne odjuge ali lokalno omejenih neurij z močnimi padavinami, ki se ne obravnavajo po določbah Zakona o odpravi posledic naravnih nesreč. Za izvedbo ukrepa bo izdelan akcijski načrt za izvedbo nujnih ukrepov na plazovih majhnega in srednjega obsega. Predvideno je sofinanciranje povečevanja odpornosti za ekstremne vremenske pojave na vplivnih območjih posameznih plazov, namenjenih stabilizaciji zemljine. Upravičenci so občine za izvedbo ukrepov na posameznem plazu. Za sanacijo plazov srednjega in majhnega obsega je bilo v preteklosti že namenjenih več kot 8 milijonov evrov iz integralnega proračuna in proračunske rezerve.</td></tr>
<tr><td colspan="4">predvidena finančna sredstva 2020 - 2023</td><td>pristojnost za izvajanje</td><td>kazalnik</td><td>ocena učinka</td><td>odgovorna oseba</td><td>opombe</td></tr>
<tr><td>2020</td><td>2021</td><td>2022</td><td>2023</td><td rowspan="2">MOP, MK, občine</td><td rowspan="2">število okrepljenih objektov in ustalitve premikov zemljine</td><td rowspan="2">krepitev odpornosti obnovljenih objektov na podnebne spremembe</td><td rowspan="2">minister MOP</td><td rowspan="2">potrebne priprave ocene vplivov podnebnih sprememb</td></tr>
<tr><td>do 14 mio. EUR</td><td>do 8 mio. EUR</td><td>0 mio. EUR</td><td>0 mio. EUR</td></tr>
<tr><td colspan="5">Merilo 1: prispevek k ciljem na področju podnebnih sprememb</td><td>blaženje</td><td>prilagajanje</td><td>blaženje in prilagajanje</td></tr>
<tr><td colspan="8">Izvedba ukrepov omogoča doseganje ciljev Republike Slovenije na področju prilagajanja podnebnim spremembam, in sicer zmanjšanje ranljivosti Slovenije na področju infrastrukture in kulturne dediščine ter povečevanje odpornosti na vplive podnebnih sprememb. Posledično to pomeni povečanje prilagoditvene sposobnosti družbe v celoti kakor tudi posameznikov.</td></tr>
<tr><td colspan="5">Merilo 2: izpolnjevanje mednarodnih obveznosti</td><td>da</td><td>ne</td><td>posredno</td></tr>
<tr><td colspan="8">Sendajski akcijski okvir za obdobje 2015–2030, ki je bil sprejet na mednarodni konferenci Združenih narodov marca 2015 in katerega sopodpisnica je Slovenija, je med prednostne naloge za ukrepanje v primeru nesreč uvrstil tudi krepitev pripravljenosti na nesreče za učinkovito odzivanje in »boljšo ponovno izgradnjo« (BBB - Build Back Better). Obnova objektov zaradi posledic naravnih nesreč je tako hkrati priložnost za ustrezno preventivno ukrepanje in krepitev odpornosti grajenega okolja na prihodnje dogodke zaradi sprememb podnebja. Pri obnovi infrastrukturnih objektov je treba upoštevati že nastale spremembe in obnovo izvajati tako, da so obnovljeni objekti odpornejši na pričakovane spremenjene razmere.</td></tr>
<tr><td colspan="5">Merilo 3: dodana vrednost</td><td>da</td><td>ne</td><td>posredno</td></tr>
<tr><td colspan="8">Ukrep dopolnjuje in nadgrajuje izvedbo sprejetih programov odprave posledic naravnih nesreč, ki se financirajo iz proračunske rezerve proračuna RS in proračunskih postavk MOP. S sredstvi Sklada za podnebne spremembe se tako nadgrajujejo že dodeljena sredstva iz državnega proračuna.</td></tr>
<tr><td colspan="5">Merilo 4: doseganje sinergij</td><td>da</td><td>ne</td><td>posredno</td></tr>
<tr><td colspan="8">Izvedba ukrepa omogoča normalno uporabo prizadetega prostora, uporabo poškodovanih ali uničenih infrastrukturnih objektov in objektov kulturne dediščine in s tem zagotavlja boljše pogoje za razvoj dejavnosti ter pogoje za varstvo in ohranjanje kulturne dediščine.</td></tr>
<tr><td colspan="5">Merilo 5: učinkovitost</td><td>da</td><td>ne</td><td>neopredeljeno</td></tr>
<tr><td colspan="8">Izvedba ukrepa bo prispevala k zmanjšanju škode v primeru ekstremnih vremenskih pojavov v prihodnje ter tako prispevala k zmanjšanju stroškov države in prebivalstva.</td></tr>
<tr><td colspan="5">Merilo 6: pripravljenost za izvedbo</td><td>kratkoročno</td><td>srednjeročno</td><td>dolgoročno</td></tr>
<tr><td colspan="8">Izvajanje ukrepa je načrtovano za leto 2020 in 2021. Projektna dokumentacija je večinoma pripravljena. Treba je oddati javna naročila in začeti izvajati ukrepe.</td></tr>
<tr><td colspan="8">Skupna ocena</td></tr>
<tr><td colspan="2">Merilo 1</td><td>Merilo 2</td><td>Merilo 3</td><td>Merilo 4</td><td>Merilo 5</td><td colspan="2">Merilo 6</td></tr>
<tr><td colspan="2">da/ne/delno</td><td>da/ne/delno</td><td>da/ne/delno</td><td>da/ne/delno</td><td>da/ne/delno</td><td colspan="2">da/ne/delno</td></tr>
</table>

Namen: Raziskave, razvoj in inovacije (RRI)

Opis ukrepa: Podpora razvoju projektov za nizkoogljične inovacije in raziskavam, razvoju in inovacijam

Evropska komisija je februarja 2019 sprejela delegirani akt za Sklad za inovacije, ki podrobneje opredeljuje pravila financiranja (upravičeni stroški, način podpore, obseg financiranja, časovni vidik razpisov), pravila izvedbe/izbire (merila upravičenosti, proces izvedbe, merila za izbiro) in pravila upravljanja (upravljavska struktura, geografska uravnoteženost). Ta pravila bo MOP smiselno uporabil pri izvedbi javnega razpisa za RRI. Priprava razpisa se je začela že leta 2019, vendar zaradi zahteve MF po sistemski (zakonski) ureditvi področja državnih pomoči razpis še ni mogel biti izveden.

Glede na to, da se objava prvega razpisa Sklada za inovacije v predvideni višini 1 milijarde evrov pričakuje že junija 2020, bo v tem letu v okviru ukrepa najprej izveden javni razpis oziroma javno naročilo za podporo pri pripravi projektnih prijav na Sklad za inovacije EU, v katerem bodo upravičeni stroški za študije izvedljivosti in druge aktivnosti, potrebne za pripravo projektne prijave.

Za projekte, ki bodo izbrani na prvi stopnji razpisa Sklada za inovacije EU, je predvideno delno sofinanciranje lastnega vložka iz sredstev Sklada za podnebne spremembe.

Prav tako se predvideva nadaljnja podpora raziskavam, razvoju in inovacijam na področju prilagajanja in blaženja podnebnih sprememb.

predvidena finančna sredstva 2020 – 2023				pristojnost za izvajanje	kazalnik	ocena učinka	odgovorna oseba	opombe
2020	2021	2022	2023	MOP, MIZŠ	podprti najmanj trije projekti RRI	zmanjšanje emisij TGP	minister MOP	izvedba naročil in razpisov
do 2 mio. EUR	0 mio. EUR	0 mio. EUR	0 mio. EUR					

Merilo 1: prispevek k ciljem na področju podnebnih sprememb	blaženje	prilagajanje	**blaženje in prilagajanje**

Izvedba ukrepov omogoča doseganje dolgoročnih ciljev in obveznosti Republike Slovenije na področju podnebnih sprememb in prehoda v nizkoogljično krožno gospodarstvo.

Prispevek k doseganju ciljev na področju blaženja podnebnih sprememb bo v okviru javnega razpisa opredeljen kot vstopni pogoj. Višina prispevka k doseganju teh ciljev bo merilo za izbiro. Glede na vrsto raziskovalno-razvojnih in inovacijskih projektov ni mogoče vnaprej oceniti višine njihovega prispevka. Pri razvojno-pilotnih projektih bo merilo možnost, da se ob uvedbi novosti za celotno populacijo v Sloveniji ogljični odtis do leta 2030 zmanjša za vsaj en odstotek.

Merilo 2: izpolnjevanje mednarodnih obveznosti	**da**	ne	posredno

Ukrep prispeva k izpolnjevanju mednarodnih obveznosti Republike Slovenije v okviru svetovnih podnebnih prizadevanj v skladu s Pariškim sporazumom, še zlasti za zmanjševanje celotnih emisij države v okviru EU ETS in državnih obveznosti.

Inovacije, razvite v okviru ukrepa RRI, bo mogoče prilagoditi za uporabo v projektih mednarodnega razvojnega sodelovanja**.**

Merilo 3: dodana vrednosti	**da**	ne	posredno

V OP EKP 2014–2020 in v strategiji pametne specializacije niso predvideni namenski ukrepi v podporo RRI na področju nizkoogljičnih tehnologij in storitev, vendar pa se taki projekti že izvajajo s podporo iz več javnih razpisov tako v okviru domačih kakor tudi evropskih programov (npr. H2020). V okviru ukrepa RRI bo mogoče sofinancirati nadgradnjo tovrstnih projektov za doseganje upravičenosti za sredstva sklada za inovacije.

Merilo 4: doseganje sinergij	**da**	ne	neopredeljeno

Ukrep ima sinergijske učinke s politikami na področju spodbujanja gospodarskega razvoja, zdravja in kakovosti zunanjega zraka, saj bodo pravne osebe z navedenimi ukrepi zagotavljale manjše emisije v sektorju industrija in s tem povečevale svetovno konkurenčnost Slovenije. Raziskave, razvoj in inovacije za prehod v nizkoogljično gospodarstvo spadajo med ključne gradnike zelenega gospodarstva. Financirani bodo projekti za razvoj, pilotni preizkus in demonstracijo nizkoogljičnih tehnologij in storitev z možnostjo znatnih prihrankov pri emisijah TGP ter s sočasnimi pozitivnimi učinki na okoljsko (celotno), ekonomsko in socialno razsežnost trajnostnega razvoja.			
Merilo 5: učinkovitost	**da**	ne	neopredeljeno
V okviru pilotnih in demonstracijskih projektov bodo podprte rešitve z velikimi obeti (v primeru prenosa na širšo populacijo) za zmanjševanje stroškov rabe energije v vseh sektorjih. Ukrep bo spodbujal energetsko in snovno učinkovitost z zmanjševanjem stroškov gospodarstva in javnega sektorja za rabo energije in naravnih virov**.**			
Merilo 6: pripravljenost za izvedbo	**kratkoročno**	srednjeročno	dolgoročno
Ukrep se lahko začne izvajati takoj po sprejetju programa.			

Skupna ocena					
Merilo 1	Merilo 2	Merilo 3	Merilo 4	Merilo 5	Merilo 6
da/ne/delno	**da**/ne/delno	**da**/ne/delno	**da**/ne/delno	**da**/ne/delno	**da**/ne/delno

Namen: Raziskave, razvoj in inovacije (RRI)

Opis: Raziskovalna infrastruktura za potrebe načrtovanja in izvajanja podnebne politike

Dozdajšnje analize, poročila in priporočila podnebne ter okoljske politike (tako na državni ravni kot na ravni EU) opredeljujejo sektorje in področja, v katerih so emisije TGP najvišje in bi z ustreznimi ukrepi blaženja dosegli največje prispevke k podnebnim ciljem. Vendar razpoložljivi podatki in raziskovalna infrastruktura pogosto ne omogočajo dovolj natančnega izračuna projekcij in scenarijev za prednostne ukrepe znotraj sektorjev in področij z najvišjimi emisijami TGP. Poleg tega je nova ali posodobljena raziskovalna infrastruktura nujna za preverjanje ter uporabo novih nizkoogljičnih ali brezogljičnih tehnologij in izdelkov, razvitih v raziskovalnih projektih, financiranih iz evropskih in državnih programov.

V skladu z zgornjimi cilji in na podlagi ustreznih analiz in dokumentov podnebne politike v letih 2020 in 2021 načrtujemo za sektorje in področja z najvišjimi emisijami TGP nabavo nove oziroma posodobitev že vzpostavljene raziskovalne infrastrukture ter njeno vzdrževanje in uporabo, kar bo omogočilo lažjo določitev prednostnih ukrepov znotraj sektorjev in področij z najvišjimi emisijami ter preverjanje in uporabo novih nizkoogljičnih ali brezogljičnih tehnologij. S tem bomo pripomogli k zmanjšanju emisij toplogrednih plinov in povečanju energetske učinkovitosti. Prednostni ukrepi se opredelijo na podlagi možnosti za preprečevanje emisij toplogrednih plinov, izkazane znanstvene odličnosti slovenskih raziskovalnih skupin, njihove vpetosti v pomembne evropske pobude in možnega prispevka h konkurenčnosti slovenskega gospodarstva. Na podlagi teh meril se je kot prednostna naloga izkazal ukrep vzpostavitve centra za prikaz in preverjanje inovativnih ekonomsko in okoljsko vzdržnih akumulatorskih sistemov za različne namene, kot sta elektromobilnost in shranjevanje energije.

Ukrep Raziskovalna infrastruktura za potrebe načrtovanja in izvajanja podnebne politike se bo izvedel preko podpore nabavi raziskovalne infrastrukture, njene uporabe in vzdrževanja v okviru programov in projektov javnih raziskovalnih zavodov in drugih raziskovalnih in razvojnih organizacij z najvišjimi referencami na teh področjih.

predvidena finančna sredstva 2020 - 2023				pristojnost za izvajanje	kazalnik	ocena učinka	odgovorna oseba	opombe
2020	2021	2022	2023	MOP, MIZŠ, ARRS, MGRT	število podprtih projektov razvoja raziskovalne infrastrukture	Znižanje emisij TGP	Minister MOP Minister MIZŠ Minister MGRT	
do 1 mio EUR	do 4 mio EUR	do 1 mio EUR	0 mio EUR					

Merilo 1: prispevek k ciljem na področju podnebnih sprememb	**blaženje**	prilagajanje	blaženje in prilagajanje

Izvedba ukrepov omogoča doseganje dolgoročnih ciljev in obveznosti Republike Slovenije na področju podnebnih sprememb in prehoda v nizkoogljično krožno gospodarstvo.

Nova ali posodobljena raziskovalna infrastruktura bo omogočila lažjo določitev prioritetnih ukrepov znotraj sektorjev in področij z najvišjimi emisijami ter preverjanje in uporabo novih nizkoogljičnih ali brezogljičnih tehnologij. S tem bo pripomogla k zmanjšanju emisij toplogrednih plinov in povečanju energetske učinkovitosti. Glede na vrsto raziskovalno-razvojnih in inovacijskih projektov ni mogoče vnaprej oceniti višine njihovega prispevka.

Merilo 2: izpolnjevanje mednarodnih obveznosti:	**da**	ne	posredno

Ukrep prispeva k izpolnjevanju mednarodnih obveznosti Republike Slovenije v okviru svetovnih podnebnih prizadevanj v skladu s Pariškim sporazumom, še zlasti za zmanjševanje celotnih emisij države v okviru EU ETS in državnih obveznosti. Metodologije in izsledke iz tega ukrepa bo mogoče prilagoditi za uporabo v projektih mednarodnega razvojnega sodelovanja.

Merilo 3: dodana vrednost	**da**	ne	posredno

Ukrep dopolnjuje aktivnosti MIZŠ, MGRT, MzI, MOP in drugih institucij na področjih znanstveno-raziskovalnega in razvojnega dela za podporo podnebni, energetski, industrijski politiki (kot so na primer ciljni raziskovalni projekti). Poleg tega bodo z ukrepom nadgrajeni raziskovalni projekti, financirani v okviru evropskih in nacionalnih programov - nova ali posodobljena raziskovalna infrastruktura bo prispevala k preverjanju in uporabi novih nizkoogljičnih ali brezogljičnih tehnologij in izdelkov, razvitih v

okviru tovrstnih projektov.			
Merilo 4: doseganje sinergij	**da**	ne	neopredeljeno
Raziskave, razvoj in inovacije za prehod v nizkoogljično gospodarstvo spadajo med ključne gradnike zelenega gospodarstva. Ukrep ima sinergijske učinke s politikami na področju trajnostne rabe energije, trajnostne mobilnosti. spodbujanja gospodarskega razvoja, zdravja in kakovosti zunanjega zraka, saj bo prispeval k zniževanju emisij TGP in energetski učinkovitosti v več sektorjih. Imel bo sočasne pozitivne učinke na okoljsko (celotno), ekonomsko in socialno razsežnost trajnostnega razvoja.			
Merilo 5: učinkovitost	**da**	ne	neopredeljeno
Ukrep bo spodbujal energetsko in snovno učinkovitost z zmanjševanjem stroškov gospodarstva in javnega sektorja za rabo energije in naravnih virov**.**			
Merilo 6: pripravljenosti za izvedbo:	**kratek rok**	srednji rok	dolgi rok
Ukrep se lahko začne izvajati takoj po sprejetju programa. Izvaja se dve leti, v obdobju 2020 – 2021. Za izvedbo je možnih več postopkov - preko javnega naročila, javnega razpisa, neposredne pogodbe / sporazuma z izbrano agencijo ali skladom ter sodelujočimi ministrstvi**.**			

Skupna ocena					
Merilo 1	Merilo 2	Merilo 3	Merilo 4	Merilo 5	Merilo 6
da/ne/delno	**da**/ne/delno	**da**/ne/delno	**da**/ne/delno	**da**/ne/delno	**da**/ne/delno

<table>
<tr><td colspan="7">Namen: Mednarodna podnebna razvojna pomoč</td></tr>
<tr><td colspan="7">Opis ukrepa: Mednarodni podnebni projekti</td></tr>
<tr><td colspan="7">Ukrep predvideva financiranje podnebnih ukrepov v partnerskih državah mednarodnega razvojnega sodelovanja na prednostnih področjih in območjih mednarodnega razvojnega sodelovanja, kot so opredeljena v Resoluciji o mednarodnem razvojnem sodelovanju in humanitarni pomoči Republike Slovenije (Uradni list RS, št. 54/17) in Strategiji mednarodnega razvojnega sodelovanja in humanitarne pomoči Republike Slovenije do leta 2030. Prednostna geografska območja so Zahodni Balkan, evropsko sosedstvo in Podsaharska Afrika s poudarkom na najmanj razvitih državah.

Ministrstvo je sklenilo pogodbo za pripravo projektnih predlogov. Ko bo naloga končana, se bodo sofinancirali projekti oz. načini sklenitve donatorskih pogodb identificirani v projektni nalogi.</td></tr>
<tr><td colspan="4">predvidena finančna sredstva 2020 - 2023</td><td>pristojnost za izvajanje</td><td>kazalnik</td><td>ocena učinka</td><td>odgovorna oseba</td><td>opombe</td></tr>
<tr><td>2020</td><td>2021</td><td>2022</td><td>2023</td><td rowspan="2">izvajalec v skladu z ZMRSHP</td><td rowspan="2">število projektov</td><td rowspan="2">prispevek k blaženju in prilaganju</td><td rowspan="2">minister MOP</td><td rowspan="2">priprava poziva in vseh podlag</td></tr>
<tr><td>do 2 mio. EUR</td><td>do 2 mio. EUR</td><td>do 2 mio. EUR</td><td>do 2 mio. EUR</td></tr>
<tr><td colspan="5">Merilo 1: prispevek k ciljem na področju podnebnih sprememb</td><td>blaženje</td><td>prilagajanje</td><td>blaženje in prilagajanje</td></tr>
<tr><td colspan="7">EU in države članice so svoje stališče glede podnebnega financiranja zapisale v sklepih Sveta EU z dne 7. novembra 2014 in sklepih Sveta EU za okolje z dne 28. oktobra 2014, ki jih je podprla tudi Republika Slovenija. EU in države članice ter druge razvite države sveta so se v okviru pogajanj za nov podnebni sporazum zavezale, da bodo povečevale sredstva za mednarodno razvojno pomoč do leta 2020 v skladu s svojimi zmožnostmi.</td></tr>
<tr><td colspan="5">Merilo 2: izpolnjevanje mednarodnih obveznosti</td><td>da</td><td>ne</td><td>posredno</td></tr>
<tr><td colspan="7">Ukrep prispeva k izpolnjevanju mednarodnih obveznosti Republike Slovenije v okviru svetovnih podnebnih prizadevanj v skladu s Pariškim sporazumom in določili 4. člena Okvirne konvencije Združenih narodov o spremembi podnebja o zagotovitvi ustrezne finančne in tehnične pomoči za mednarodne podnebne aktivnosti na področju podnebnih sprememb, še zlasti za zmanjševanje emisij toplogrednih plinov in prilagajanje podnebnim spremembam v manj razvitih državah.
Prav tako ukrep prispeva k izpolnjevanju zavez Republike Slovenije glede uradne razvojne pomoči, saj se je Slovenija v okviru EU zavezala, da si bo prizadevala uradno razvojno pomoč do leta 2030 povečati na 0,33 % bruto domačega dohodka (z zdajšnjih 0,16 % bruto domačega dohodka).</td></tr>
<tr><td colspan="5">Merilo 3: dodana vrednost</td><td>da</td><td>ne</td><td>posredno</td></tr>
<tr><td colspan="7">Ukrep dopolnjuje programe in projekte mednarodnega razvojnega sodelovanja Republike Slovenije, ki jih koordinira Ministrstvo za zunanje zadeve kot nacionalni koordinator, izvajajo pa različna ministrstva, ustanove s področja mednarodnega razvojnega sodelovanja in humanitarne pomoči, mednarodne organizacije, nevladne organizacije in zasebni sektor.</td></tr>
<tr><td colspan="5">Merilo 4: doseganje sinergij</td><td>da</td><td>ne</td><td>neopredeljeno</td></tr>
<tr><td colspan="7">Izvajanje ukrepa bo imelo večstranske učinke na domače gospodarstvo (opravljanje storitev, industrijska proizvodnja, zaposlovanje v majhnih in srednje velikih podjetjih, nova delovna mesta), če se bodo projekti izvajali v sodelovanju s podjetji v Sloveniji.</td></tr>
<tr><td colspan="5">Merilo 5: učinkovitost</td><td>da</td><td>ne</td><td>neopredeljeno</td></tr>
<tr><td colspan="7">Sofinanciranje bo na voljo za projekte, ki so v skladu s prednostnimi nalogami mednarodnega razvojnega sodelovanja, trajni in najbolj stroškovno učinkoviti.</td></tr>
<tr><td colspan="5">Merilo 6: pripravljenost za izvedbo</td><td>kratkoročno</td><td>srednjeročno</td><td>dolgoročno</td></tr>
<tr><td colspan="7">Ukrep je mogoče začeti izvajati takoj po sprejetju programa, vendar je pri pripravi projektov in sklenitvi (donatorskih) pogodb ter za izplačila treba upoštevati vrsto izbranih izvajalcev in negotovost v partnerskih državah mednarodnega razvojnega sodelovanja.</td></tr>
<tr><td colspan="7">Skupna ocena</td></tr>
<tr><td colspan="2">Merilo 1</td><td>Merilo 2</td><td>Merilo 3</td><td>Merilo 4</td><td>Merilo 5</td><td>Merilo 6</td></tr>
<tr><td colspan="2">da/ne/delno</td><td>da/ne/delno</td><td>da/ne/delno</td><td>da/ne/delno</td><td>da/ne/delno</td><td>da/ne/delno</td></tr>
</table>

Namen: Učenje za trajnostni prehod

Opis ukrepa: Podnebni cilji ter vsebine v vzgoji in izobraževanju

Ključna aktivnost štiriletnega ukrepa (2020 – 2023) sta priprava in izvajanje celostnega programa ozaveščanja ter vzgoje in izobraževanja o podnebnih spremembah v kontekstu vzgoje in izobraževanja za trajnostni razvoj, ki ga vsak javni zavod izvaja za svojo raven oz. področje izobraževanja. Vključeno je Ministrstvo za izobraževanje, znanost in šport (MIZŠ), ki koordinira izvajanje ukrepa, in naslednji javni zavodi na področju izobraževanja po 28. členu ZOFVI: Zavod RS za šolstvo (ZRSŠ), Center za poklicno izobraževanje (CPI), Andragoški center Slovenije (ACS), Šola za ravnatelje (ŠR), Center šolskih in obšolskih dejavnosti (CŠOD). V ta namen ministrstvo in javni zavodi:

- vzpostavijo projektne skupine za načrtovanje in izvajanje programa, z dodatnimi kadrovskimi viri, ki se za naloge v okviru ukrepa dodatno opolnomočijo;
- sodelujejo pri pripravi programa ter ga za svojo raven oziroma področje izobraževanja prilagodijo, preizkusijo na vzorcu vzgojno-izobraževalnih organizacij ter izpopolnijo na podlagi evalvacije;
- izdelajo oziroma prilagodijo didaktične komplete za izvajanje;
- vzpostavijo demonstracijske vrtce, šole in druge izobraževalne organizacije (regijsko uravnoteženo), ki se celostno preoblikujejo v smeri trajnostnega načina življenja in dela ter zmanjševanja ekološkega odtisa, tudi z ustrezno opremljenostjo.

V okviru ukrepa so predvidene še naslednje aktivnosti, ki jih ministrstvo in javni zavodi koordinirano izvajajo:

- priprava podrobnejših izvedbenih usmeritev za vzgojo in izobraževanje za trajnostni razvoj za učinkovito izvedbo kurikulov in učnih načrtov ter razvoj šolskih in predšolskih ustanov ter drugih izobraževalnih organizacij v smeri trajnostnih inovacijskih ekosistemov, ki bodo na voljo vsem navedenim organizacijam,
- priprava predlogov za posodobitve nacionalnih smernic za vzgojo in izobraževanje za trajnostni razvoj (VITR), vzgojno-izobraževalnih programov, učnih načrtov in drugih kurikularnih dokumentov s podnebnimi cilji in vsebinami VITR ter posredovanje ustreznim institucijam na področju vzgoje in izobraževanja;
- priprava načrta uvajanja programa v vrtce, osnovne in srednje šole ter druge izobraževalne organizacije v Sloveniji, z vzpostavitvijo sistemskega pristopa k vzgoji in izobraževanju ter ozaveščanju o podnebnih spremembah in razvoju kompetenc za prehod v nizkoogljično družbo.

V zadnjih dveh letih izvajanja ukrepa je predviden preizkus programa na širšem vzorcu do 80 šol.

Poleg navedenega bo v okviru ukrepa zagotovljena podpora do 60 % organizacij vzgoje in izobraževanja (VIZ) za izvajanje krajših aktivnosti, povezanih s podnebnimi cilji, ki so v Sloveniji že uveljavljene in jih bodo strokovno verificirali zgoraj navedeni javni zavodi, vsak za svoje področje dela.

predvidena finančna sredstva 2020 - 2023				pristojnost za izvajanje	kazalnik	ocena učinka	odgovorna oseba	opombe
2020	2021	2022	2023	MIZŠ, ZRSŠ, CPI, ACS, ŠR, CŠOD, MOP	Sodelujočih 5 javnih zavodov Program preizkušen na vzorcu najmanj 80 vzgojno-izobraževalnih zavodov Vzpostavljenih 15 demonstracijskih VIZ oz. organizacij. Izvajanje krajših podnebnih aktivnosti na 60% VIZ.		minister MOP, minister MIZŠ	
do 1 mio. EUR	do 1 mio. EUR	do 1 mio. EUR	do 1 mio. EUR					
Merilo 1: prispevek k ciljem na področju podnebnih						blaženje	prilagajanje	**blaženje in**

sprememb			**prilagajanje**
Izvedba ukrepov omogoča doseganje dolgoročnih ciljev in obveznosti Republike Slovenije na področju podnebnih sprememb. Ocena učinka ukrepa ni opredeljena, ker gre za dolgoročno zmanjšanje emisij toplogrednih plinov in odpornost na vplive podnebnih sprememb**.**			
Merilo 2: izpolnjevanje mednarodnih obveznosti	**da**	ne	posredno
Ukrep prispeva k izpolnjevanju mednarodnih obveznosti Republike Slovenije v okviru svetovnih podnebnih prizadevanj v skladu s Pariškim sporazumom za prispevek k 6. cilju Konvencije ZN o spremembi podnebja, ki poudarja pomen izobraževanja, usposabljanja in ozaveščanja za dosego ciljev na področju podnebnih sprememb.			
Merilo 3: dodana vrednost	**da**	ne	posredno
Ukrep dopolnjuje aktivnosti MIZŠ, MOP in drugih ministrstev na področju vzgoje, izobraževanja in usposabljanja o trajnostnem razvoju ter dopolnjuje sredstva, ki jih država že namenja za spodbujanje podjetnosti, inovativnosti in dvig kompetenc, povezanih s trajnostnim razvojem v osnovnih in srednjih šolah, in sicer predvsem iz sredstev evropske kohezijske politike v obdobju 2014–2020**.**			
Merilo 4: doseganje sinergij	**da**	ne	neopredeljeno
Ukrep pomembno dopolnjuje druge ukrepe s področja izobraževanja, usposabljanja in ozaveščanja. Ukrep ima sinergijske učinke s politikami na področju spodbujanja gospodarskega razvoja, zdravja in kakovosti zunanjega zraka, saj bodo rezultati prispevali k hitrejšemu prehodu v nizkoogljično in podnebno odporno družbo**.**			
Merilo 5: učinkovitost	**da**	ne	neopredeljeno
Ukrep bo spodbujal energetsko in stroškovno učinkovitost z zmanjševanjem stroškov gospodarstva in javnega sektorja za rabo energije in naravnih virov, še posebej pa pri vključenih osnovnih in srednjih šolah.			
Merilo 6: pripravljenost za izvedbo	**kratek rok**	srednji rok	dolgi rok
Ukrep se lahko začne izvajati takoj po sprejetju programa. Izvaja se štiri leta, v obdobju 2020 – 2023.			

Skupna ocena					
Merilo 1	Merilo 2	Merilo 3	Merilo 4	Merilo 5	Merilo 6
da/*ne/delno*	***da***/*ne/delno*	***da***/*ne/delno*	***da***/*ne/delno*	***da***/*ne/delno*	***da***/*ne/delno*

Namen: Podpora nevladnim organizacijam in širši civilni družbi

Opis ukrepa: Sofinanciranje nevladnih organizacij

Aprila 2018 je začel veljati Zakon o nevladnih organizacijah (Uradni list RS, št. 21/18), ki v slovenski pravni red prinaša opredelitev nevladne organizacije (v nadaljnjem besedilu: NVO) in poenoteno uvaja status nevladne organizacije v javnem interesu. Poenoteni so pogoji za pridobitev takšnega statusa za vse nevladne organizacije (društva, zavode in ustanove). Zakon med drugim opredeljuje subjekte podpornega okolja za nevladne organizacije (horizontalna mreža, regionalna stičišča, vsebinske mreže NVO) in vzpostavlja proračunski sklad za razvoj nevladnih organizacij. Gre za nadaljevanje ukrepa, ki obsega tako programsko sofinanciranje nevladnih organizacij kot projektno financiranje, predvidoma tako za NVO na lokalni in regionalni ravni kot NVO na državni ravni.

Del sredstev bo namenjenih tudi za razpis za profesionalizacijo nevladnih organizacij. Namen ukrepa je sofinanciranje trajnostno naravnanih delovnih mest za razvoj in profesionalizacijo nevladnih organizacij, ki delujejo na področju blaženja podnebnih sprememb in prilagajanja nanje. Do sofinanciranja bodo upravičene NVO s statusom nevladne organizacije, ki delujejo v javnem interesu.

predvidena finančna sredstva 2020 - 2023				pristojnost za izvajanje	kazalnik	ocena učinka	odgovorna oseba	opombe
2020	2021	2022	2023	MOP in Eko sklad	število projektov in programov, število podprtih zaposlitev	zmanjšanje emisij TGP, zmanjšanje vplivov na okolje	minister MOP	
do 0,6 mio. EUR	do 0,7 mio. EUR	do 0,8 mio. EUR	do 0,9 mio. EUR					

Merilo 1: prispevek k ciljem na področju podnebnih sprememb (označite)	blaženje	prilagajanje	**blaženje in prilagajanje**
Izvedba ukrepov omogoča doseganje dolgoročnih ciljev in obveznosti Republike Slovenije na področju podnebnih sprememb. Ocena učinka k doseganju ciljev blaženja podnebnih sprememb in prilagajanja nanje bo opredeljena med izvajanjem projekta in programa**.**			
Merilo 2: izpolnjevanje mednarodnih obveznosti	**da**	ne	posredno
Ukrep prispeva k izpolnjevanju mednarodnih obveznosti Republike Slovenije v okviru svetovnih podnebnih prizadevanj v skladu s Pariškim sporazumom**.**			
Merilo 3: dodana vrednost	**da**	ne	posredno
Ukrep dopolnjuje aktivnosti MJU in drugih ministrstev na področju NVO ter sredstva sklada za NVO.			
Merilo 4: doseganje sinergij	**da**	ne	neopredeljeno
Ukrep ima sinergijske učinke s politikami na področju spodbujanju gospodarskega razvoja, zdravja in kakovosti zunanjega zraka, saj bodo projekti omogočali hitrejši prehod v nizkoogljično in podnebno odporno družbo.			
Merilo 5: učinkovitost	**da**	ne	neopredeljeno
Ukrep bo spodbujal energetsko in stroškovno učinkovitost z zmanjševanjem stroškov gospodarstva in javnega sektorja za rabo energije in naravnih virov.			
Merilo 6: pripravljenost za izvedbo	**kratkoročno**	**srednjeročno**	dolgoročno
Ukrep bo lahko razpisan po končanih postopkih za pridobitev statusa NVO v javnem interesu.			

Skupna ocena					
Merilo 1	Merilo 2	Merilo 3	Merilo 4	Merilo 5	Merilo 6
da/ne/delno	**da**/ne/delno	**da**/ne/delno	**da**/ne/delno	**da**/ne/delno	**da**/ne/delno

Namen: Podpora nevladnim organizacijam in širši civilni družbi

Opis ukrepa: Podnebne aktivnosti širše civilne družbe

V sklopu ukrepa podnebne aktivnosti širše civilne družbe bodo sredstva namenjena posameznikom v okviru poziva (do porabe sredstev) za vnaprej določene sklope aktivnosti, financiranje v maksimalni višini 5.000,00 evrov pa bo mogoče po prejetem sklepu o dodelitvi sredstev upravičencu. Upravičene podnebne aktivnosti predvidoma, ne izključno, obsegajo naslednje sklope aktivnosti:
SKLOP 1: Organizacija dogodkov
Dogodek obravnava strateške oziroma izvedbene cilje države na področju blaženja podnebnih sprememb in prilagajanja nanje. Dogodek (konferenca, simpozij, delavnica, izobraževanje, posvet, okrogla miza) ima izdelane načrte aktivnosti, doseganja ciljnih javnosti in spremljajočih promocijskih aktivnosti ter cilje, ki merljivo merijo prispevek k zgoraj navedenim ciljem (izdelana priporočila ipd.).
SKLOP 2: Tisk publikacij
Publikacija (brošura, letaki, zborniki) izobražuje ali ozavešča o vsebinah s področja blaženja podnebnih sprememb oziroma prilagajanja nanje. Vsebino publikacije strokovno pregledajo in potrdijo pristojne institucije za posamezna vprašanja. Objavo publikacije spremlja načrt doseganja ciljnih javnosti in aktivnosti promocije.
SKLOP 3: Aktivna udeležba na dogodkih v tujini
Podpre se aktivna udeležba na dogodkih v tujini s področja blaženja podnebnih sprememb in prilagajanja nanje, kot so podnebne konference UNFCCC in drugi dogodki v okviru mednarodnih institucij, kot so WMO, FAO idr., ki obravnavajo navedena vprašanja. Udeleženec mora izkazovati aktivno udeležbo (predstavitev, sodelovanje pri programu), imeti izdelan načrt aktivnosti ter aktivno udeležbo predstaviti v Sloveniji po prihodu iz tujine tako v pisni obliki kakor tudi v obliki dogodka.
SKLOP 4: Druge sorodne aktivnosti
V okviru tega sklopa se omogoča financiranje za posamezne druge aktivnosti, ki so smiselno povezane s cilji na področju blaženja podnebnih sprememb in prilagajanja nanje, kot so izdelava spletnih orodij, anket, zbirk podatkov ter investicij v pilotne in promocijske aktivnosti manjše vrednosti. Za aktivnost je treba izdelati načrte aktivnosti, doseganja ciljnih javnosti in promocije za doseganje cilja ozaveščanja in izobraževanja o vsebinah s področja podnebnih sprememb.

predvidena finančna sredstva 2020 - 2023				pristojnost za izvajanje	kazalnik	ocena učinka	odgovorna oseba	opombe
2020	2021	2022	2023	MOP	število podnebnih aktivnosti	zmanjšanje emisij TGP, zmanjšanje vplivov na okolje	minister, MOP	
do 0,25 mio. EUR	do 0,25 mio. EUR	0	0					

Merilo 1: prispevek k ciljem na področju podnebnih sprememb	blaženje	prilagajanje	**blaženje in prilagajanje**
Ocena učinka aktivnosti ni opredeljena, ker gre za prispevek k ciljem na področju krepitve znanj civilne družbe za dolgoročno zmanjšanje emisij toplogrednih plinov in krepitev odpornosti na vplive podnebnih sprememb.			

Merilo 2: izpolnjevanje mednarodnih obveznosti	**da**	ne	posredno
Ukrep prispeva k izpolnjevanju mednarodnih obveznosti Republike Slovenije v okviru svetovnih podnebnih prizadevanj v skladu s Pariškim sporazumom za prispevek k 6. cilju Konvencije ZN o spremembi podnebja, ki poudarja pomen izobraževanja, usposabljanja in ozaveščanja za dosego ciljev na področju podnebnih sprememb.			

Merilo 3: dodana vrednost	**da**	ne	posredno
Ukrep dopolnjuje druge ukrepe s področja izobraževanja, usposabljanja in ozaveščanja.			

Merilo 4: doseganje sinergij	**da**	ne	neopredeljeno
Ukrep ima sinergijske učinke s politikami na področju spodbujanja gospodarskega razvoja, zdravja in kakovosti zunanjega zraka, saj bodo podjetja z navedenimi ukrepi zagotavljala manjše emisije v sektorju industrija in s tem povečevala svetovno konkurenčnost Slovenije.			

Merilo 5: učinkovitost			**da**	ne	neopredeljeno
Ukrep bo spodbujal energetsko in stroškovno učinkovitost z zmanjševanjem stroškov gospodarstva in javnega sektorja za rabo energije in naravnih virov.					
Merilo 6: pripravljenost za izvedbo			**kratkoročno**	srednjeročno	dolgoročno
Pričakuje se izvedba poziva oziroma razpisa v letu 2020.					
Skupna ocena					
Merilo 1	Merilo 2	Merilo 3	Merilo 4	Merilo 5	Merilo 6
da/ne/delno	**da**/ne/delno	**da**/ne/delno	**da**/ne/delno	**da**/ne/delno	**da**/ne/delno

Namen: Sofinanciranje projektov LIFE

Opis ukrepa: LIFE Integralni projekt CARE4CLIMATE

MOP je kot pristojni organ za vodenje politike in pripravo zakonodaje na področju blaženja podnebnih sprememb v jeseni 2017 na javni razpis Evropske komisije prijavil Integralni projekt LIFE IP CARE4CLIMATE, ki obravnava vrzeli v izvajanju Operativnega programa zmanjšanja emisij toplogrednih plinov do leta 2020 glede na leto 2030, ki ga je sprejela Vlada RS decembra 2014.

Splošni cilji projekta:

- podpreti učinkovitejše izvajanje ukrepov, določenih v OP TGP in Akcijskem načrtu URE, ki sta ključna strateška načrta za doseganje ciljev po Odločbi 406/2008/ES.
- zmanjšati vrzeli pri izvajanju OP TGP 2020, kar bo omogočilo hitrejše in cenejše doseganje cilja zmanjšanja emisij toplogrednih plinov do leta 2030 na način, ki bo prispeval k doseganju drugih podnebnih in okoljskih ter sektorskih ciljev, med drugim zmanjševanje emisij onesnaževal zraka in zagotavljanje zanesljivosti oskrbe z energijo.
- povečati kadrovske zmogljivosti in strokovne kompetence ključnih deležnikov, kar bo omogočilo kakovostno pripravo ukrepov in njihovo izvajanje ter s tem prispevalo k zmanjšanju emisij TGP do leta 2030 oziroma k prehodu v nizkoogljično družbo.
- omogočiti mobilizacijo in uporabo drugih dodatnih virov financiranja ukrepov za zmanjšanje emisij toplogrednih plinov.

Ključne aktivnosti, ki bodo izvedene v okviru projekta:

- informiranje in ozaveščanje ciljnih javnosti (gospodinjstva, javni sektor, MSP, širša javnost idr.) o problematiki podnebnih sprememb.
- promocija javnega potniškega prometa, spodbujanje nemotoriziranih oblik prometa ter priprava strateških dokumentov (smernic, navodil, strategij) za usmeritev razvoja trajnostne mobilnosti ter praktična izvedba pilotnih projektov (upravljanje mobilnosti, regionalno prometno načrtovanje, ustanovitev spletne platforme za prijaznejši javni potniški promet – MaaS idr.).
- vzpostavitev portala za strokovno pomoč naročnikom zelenega javnega naročanja.
- promocija ukrepov za zmanjšanje odpadne hrane.
- pospešitev izvedbe energetske prenove stavb v stanovanjskem sektorju s sklopom aktivnosti promocije, usposabljanja, načrtovanja financiranja in priprave finančnih instrumentov, vključno z njihovim testiranjem z demonstracijskimi projekti in vzpostavitvijo sistema kakovosti za bolj kakovostno izvedbo projektov energetske prenove stavb in izvedbo več ukrepov oziroma projektov, da bodo skupno prispevali k zmanjšanju emisij TGP za 250 kt v obdobju 2020–2030 v stanovanjskem sektorju. Brez teh ukrepov, predlaganih v integralnem projektu, bi se nadaljevalo upadanje izvedbe ukrepov v zadnjih letih.
- nadgradnja sistema spremljanja izvajanja OP TGP zlasti v naslednjih segmentih: vzpostavitev spremljanja ponorov emisij CO_2; vzpostavitev sistematičnega spremljanja učinkov, doseženih z izvajanjem informativnih in ozaveščevalnih dejavnosti ter usposabljanj; vzpostavitev spremljanja učinkov zelenega javnega naročanja.
- nadgradnja organizacijskih ukrepov za izvajanje OP TGP, vključno z izboljšanjem procesov sodelovanja deležnikov pri pripravi instrumentov oziroma ukrepov,
- podpora občinam in regijam na področjih trajnostne mobilnosti in energetskega načrtovanja.

Projekt se izvaja od 1. 1. 2019 do 31. 12. 2026.

predvidena finančna sredstva 2020 - 2023				pristojnost za izvajanje	kazalnik	ocena učinka	odgovorna oseba	opombe
2020	2021	2022	2023	MOP in vsi partnerji projekta	kot v projektu	kot v projektu	minister MOP	
do 3 mio. EUR	do 3 mio. EUR	do 4 mio. EUR	do 5 mio. EUR					
Merilo 1: prispevek k ciljem na področju podnebnih sprememb						**blaženje**	prilagajanje	blaženje in prilagajanje

Izvedba ukrepov v okviru projekta omogoča doseganje ciljev in obveznosti Republike Slovenije na področju podnebnih sprememb, prednostno na področjih, ki jih določa evropska zakonodaja in na katerih ima Republika Slovenija zaostanke pri izvajanju.

Prispevek k doseganju ciljev na področju blaženja podnebnih sprememb:

- zmanjševanje emisij toplogrednih plinov (zmanjšanje emisij v ekv. CO_2 [kg emisije/leto]),
- povečanje energetske učinkovitosti (prihranki energije po uredbi v [MWh/leto]).

Posebni kazalniki aktivnosti v okviru projekta CARE4CLIMATE

Leto	**2017**	**2022**	**2026**	**2030**	**Vir**
Ozaveščenost o problematiki podnebnih sprememb, % populacije RS	35 %	40 %	50 %	60 %	Eurobarometer
Vključenost v izvajanje ukrepov za zmanjšanje emisij TGP	66 %	70 %	75 %	80 %	Eurobarometer
Trajnostna mobilnost (delež ljudi, ki ne uporablja motoriziranega načina prevoza)	19,80	20 %	22,80 %	24,80 %	anketa na državni ravni o potovalnih navadah, PNZ
Kazalniki trajnostne gradnje	prvi osnutek	alfa različica	končna različica	20 % javnih stavb, zgrajenih po načelih trajnostne gradnje	MZI
Delež zelenega javnega naročanja (ZeJN) v vseh javnih naročilih (JN) (št. postopkov JN)	26 %	28 %	30 %	35 %	Portal e naročanje www.enaročanje.si
Delež ZeJN v vseh JN (po vrednosti JN)	24 %	26 %	30 %	35 %	Portal e-naročanje www.enaročanje.si
Količina odpadne hrane	x	ocena dejanskega stanja	x – 20 %	x – 30 %	MOP

Ocena prihrankov emisij CO_2 na podlagi izvajanja projekta CARE4CLIMATE v t CO_2 ekv.

Aktivnosti	C2	C3	C4	C5	C8	SKUPAJ
Promet		11.000				11.000
Druga raba			500		706	
Industrija, ki ni vključena v sistem ETS	3.915			13.800		18.921
Kmetijstvo in LULUCF					706	706
Energetika, ki ni vključena v sistem ETS						
SKUPAJ	3.915	11.000	500	13.800	1.412	30.627

Merilo 2: izpolnjevanje mednarodnih obveznosti	**da**	ne	posredno

Izvedba projekta CARE4CLIMATE bo omogočila učinkovitejše izvajanje evropske zakonodaje glede blaženja podnebnih sprememb in torej posredno spremljanje izpolnjevanja mednarodnih obveznosti Republike Slovenije v okviru svetovnih podnebnih prizadevanj v skladu s Pariškim sporazumom in določili 4. člena Okvirne konvencije Združenih narodov o spremembi podnebja o zagotovitvi ustrezne finančne in tehnične pomoči za mednarodne podnebne aktivnosti na področju podnebnih sprememb, še zlasti za zmanjševanje emisij toplogrednih plinov.

Merilo 3: dodana vrednost	**da**	ne	posredno
Projekt bo zagotovil pogoje, pripravil nove oblike oziroma mehanizme financiranja in omogočil mobilizacijo dodatnih virov financiranja za ukrepe za zmanjševanje emisij TGP in naložbe v trajnostno mobilnost lokalnih skupnosti ter omogočil izvajanje zahtevnejših ukrepov prenov stavb na območju celotne Slovenije. Projekt bo oblikoval in testiral nove načine organizacije ukrepov in njihovega upravljanja, s čimer bo omogočena povezava med ukrepi za blažitev podnebnih sprememb v različnih sektorjih. Pospešil bo uresničevanje ciljev OP TGP in hkrati okrepil sinergije z izvajanjem ukrepov, ki so usmerjeni v energetsko učinkovitost in obnovljive vire energije, trajnostno mobilnost ter ustrezno načrtovanje ukrepov v povezavi z rabo tal in spremljanjem njihovih učinkov. Projekt bo vzpostavil programe in pogoje ter omogočil uvedbo usposabljanj, ki so nujni za pospešeno in učinkovito izvajanje ukrepov OP TGP, s čimer bo zagotovil stalno in nenehno izboljševanje kompetenčnih zmogljivosti strokovnjakov in drugih zainteresiranih javnosti v Sloveniji. Prav tako bo spodbudil in krepil izvajanje in promocijo najboljših praks za ključne ciljne skupine. Zaradi celovitega pristopa k aktivnostim v vseh ključnih sektorjih, ki jih obravnava OP TGP, bo spodbudil dialog med različnimi skupinami zainteresiranih strani o blaženju podnebnih sprememb.			
Merilo 4: doseganje sinergij	**da**	ne	neopredeljeno
Izvedba projekta bo omogočila pospešitev energetske prenove stavb ter povečala opravljanje gradbenih storitev in zaposlovanje v majhnih in srednje velikih podjetjih ter ustvarjanje novih delovnih mest.			
Merilo 5: učinkovitost	**da**	ne	neopredeljeno
Projekt je usmerjen v razvoj in pripravo programov, sistemskih rešitev in instrumentov, ki bodo podlaga za nadaljnje izvajanje aktivnosti, ter v povečevanje človeških oziroma strokovnih kompetenc, ki so potrebne za učinkovito uporabo rezultatov tega projekta. Novi kadri, ki bodo vključeni v vodenje posameznih aktivnosti projekta, bodo tvorili kompetenčno jedro za nadaljevanje aktivnosti pri izvajanju OP TGP po izteku projekta. Višja raven znanja in usposobljenosti ter večji obseg kadrovskih zmogljivosti na izvedbeni ravni bosta prav tako omogočila hitrejše in trajnejše doseganje ciljev. Z vzpostavitvijo mehanizmov za spremljanje rezultatov in njihovim sistematičnim izvajanjem bodo omogočeni optimizacija, prilagajanje, dopolnjevanje in izboljševanje ukrepov, kar še krepi možnosti za dolgoročno trajnost rezultatov. Možnosti za uspešno izvajanje ukrepov v največjem možnem obsegu bodo še povečali pilotni in demonstracijski ukrepi. Študije, strategije, načrti in orodja, pripravljeni v okviru projekta, bodo zagotovili tako dolgoročni pogled kakor tudi izvedljivost načrtovanih aktivnosti na operativni ravni. Rezultati projekta bodo trajno vplivali na zmanjšanje emisij TGP, izboljšano energetsko učinkovitost, povečano uporabo obnovljivih virov energije ipd. Kampanje za ozaveščanje in informiranje bodo oblikovane celovito in prilagojene sodobnim načinom digitalnega komuniciranja.			
Merilo 6: pripravljenost za izvedbo	**kratkoročno**	srednjeročno	dolgoročno
Pogodba z Evropsko komisijo je podpisana, projekt se že izvaja od 1. 1. 2019.			

Skupna ocena					
Merilo 1	Merilo 2	Merilo 3	Merilo 4	Merilo 5	Merilo 6
da/ne/delno	**da**/ne/delno	**da**/ne/delno	**da**/ne/delno	**da**/ne/delno	**da**/ne/delno

Namen: sofinanciranje projektov LIFE
Opis ukrepa: drugi projekti LIFE
Projekti, ki jih sofinancira program LIFE, prispevajo k več ciljem na področju podnebnih sprememb in širše, zato se zagotovi sofinanciranje na razpisih izbranih projektov v letu 2019 in podnebnih projektov v prihodnjih letih v višini 20 % upravičenih stroškov projekta. Na razpisu leta 2019 so bili izbrani štirje slovenski projekti. Projekt LIFE AMPHICON – *Amphibian conservation and habitat restoration* (Varstvo dvoživk in obnova njihovih habitatov) obravnava težavo upada populacij dvoživk, ki je posledica izgube, drobitve in uničenja primernih življenjskih prostorov ter zmanjšanje njihove povezanosti. Dvoživke so med najbolj ogroženimi skupinami vretenčarjev tako v Sloveniji kot tudi drugod v Evropi. Cilj projekta je izboljšati stanje ohranjenosti ciljnih vrst dvoživk v območjih Natura 2000 v Slovenji (Ljubljansko barje, Radensko polje - Viršnica, Dobrava - Jovsi in Bohor). Ciljne vrste so nižinski urh (*Bombina bombina*), hribski urh (*Bombina variegata*) in veliki pupek (*Triturus carnifex*), vse vrste iz *priloge II direktive o habitatih,* za katere so razglašena območja Natura 2000, kjer se bo projekt izvajal. Z načrtovanimi ukrepi bo izboljšano tudi stanje vrst iz *priloge IV direktive o habitatih* na projektnih območjih (plavček *Rana arvalis*, rosnica *Rana dalmatina* in zelena rega *Hyla arborea*). Osrednja aktivnost v okviru projekta je obnovitev ali ponovna vzpostavitev mrestišč (predvidena ureditev 130 mlak v Sloveniji) in kopenskih habitatov (predvidenih 52 ha v Sloveniji). Partnerji bodo na Radenskem polju, Ljubljanskem barju in v Kozjanskem parku vzpostavili učinkovite ukrepe za ohranjanje dvoživk na štirih najbolj problematičnih cestnih odsekih ter jih kot primere dobrih praks prenesli tudi v druge dele Slovenije. Vodilni partner projekta je Občina Grosuplje, partnerji v projektu pa so Zavod za turizem in promocijo »Turizem Grosuplje« (Krajinski park Radensko polje), Javni zavod Krajinski park Ljubljansko barje, Javni zavod Kozjanski park, Direkcija Republike Slovenije za infrastrukturo (MZI) ter Center za kartografijo favne in flore. Projekt BioTHOP obravnava vpeljavo biorazgradljive vrvice v slovenska hmeljišča in uporabo odpadne hmeljevine v novih industrijskih proizvodih. Na ravni EU se na 26.500 ha letno pridela 50.000 ton hmelja. Slovenija je ena od pomembnih proizvajalk hmelja v svetu, hmeljarstvo ostaja največja izvozna panoga v kmetijskem sektorju Slovenije in ima velik pomen tudi za njeno prepoznavnost v svetu. V času obiranja hmelja se iz hmeljišča odpelje celotna nadzemna masa hmelja, po obiranju storžkov pa pri obiralnem stroju ostane hmeljevina (listi in trta hmelja), ki je dragoceni vir organske mase in hranil za vračanje na kmetijske površine. Vendar pa je v pridelavi hmelja težava sintetična polipropilenska vrvica, ki se uporablja kot opora za hmelj v času rasti, saj ostane prepletena v hmeljevini in se tudi s kompostiranjem ne razgradi ter tako onemogoča uporabo hmeljevine kot surovine in je obenem okoljska težava. Cilj projekta BioTHOP je zamenjati hmeljarsko polipropilensko vrvico z vrvico iz polimlečne kisline (PLA), ki je narejena iz obnovljivih materialov in se pri kompostiranju razgradi na vodo, CO_2 in biomaso, ter s tem spremeniti hmeljevino v primarno surovino za izdelavo komposta na kmetijah (gnojilo) in biorazgradljive izdelke. Projekt *E-waste circular* se ukvarja z odpadno električno in elektronsko opremo (OEEO), ki je med najhitreje rastočimi tokovi odpadkov v EU, po podatkih Eurostata raste za 3–5 % na leto. OEEO je raznovrstna mešanica materialov, sestavljajo jo tudi zdravju in okolju škodljive snovi. Njena proizvodnja zahteva dragocene naravne vire, ki so s primerno obdelavo lahko dostopni trgu v obliki sekundarnih surovin. Projekt se osredotoča na ohranjanje naravnih virov z nadgradnjo osnovne dejavnosti podjetja. Družba ZEOS je državna neprofitna shema upravljanja OEEO, s tem projektom želijo čim večji del e-odpadkov preusmeriti nazaj v uporabo, naj gre za cele naprave ali njihove sestavne dele. Za dosego tega cilja je potrebna sprememba v razumevanju potrošnikov in deležnikov, ki sodelujejo v verigi upravljanja elektronske opreme. Ozaveščanje lokalnih ciljnih skupin in zainteresiranih strani o sistemu krožnega gospodarstva je pomemben del projekta, ki pa bo imel skupaj z izvedbo ustrezne infrastrukture, zakonodajne podpore in poslovnih rešitev veliko večji učinek. Projekt bo vzpostavil mrežo zbirnih mest za oddajo e-opreme pri lokalnih zbirnih centrih, usklajene smernice in navodila za preusmeritev e-opreme nazaj v ponovno uporabo, pripravo na ponovno uporabo in obnovo rezervnih delov, spletni forum krožnega gospodarstva kot stičišče za uporabnike, proizvajalce, ponudnike storitev, predelovalce opreme, skupnosti souporabe in promotorje garažnih razprodaj z videovsebinami za servisiranje in preprosta popravila ter aplikacijo za usmerjanje uporabnikov v diagnostiko in povezave do prodajnih platform. Drugi vidik je proizvodnja mobilne servisne delavnice, da bi popravila približala lokalnemu okolju. Poleg popravil je njen glavni namen širiti zavest o možnostih sistema krožnega gospodarstva. Druge dejavnosti vključujejo družbena omrežja, informativne table, medijske kampanje, radijsko, časopisno in Facebook oglaševanje, izdelavo plakatov, letakov, maskote, tiskovno konferenco in druge prireditve. Od vseh aktivnosti pričakujemo določene učinke, in sicer posredno informiranje 51 %

populacije, osemkratno povečanje števila uporabnikov naštetih sestavnih delov krožnega gospodarstva, zmanjšanje odpadkov za 340 ton na leto in tržne rešitve v obliki zagonskih poslovnih modelov.

Glavni cilj projekta LIFE HIDAQUA je razvoj in vzpostavitev trajnostnega sistema ravnanja z vodnimi viri v industriji na primeru podjetja Hidria, ki je ena vodilnih evropskih korporacij na področju proizvodnje avtomobilskih delov. Po podatkih Evropske komisije sta se pojavnost in obseg sušnih obdobij v Evropi močno povečala. Pomanjkanje vode zaradi suše je prizadelo že vsaj 11 % prebivalcev Evrope in približno 17 % njenega ozemlja. Območje Sredozemlja je še posebej izpostavljeno spremembam svetovnega podnebja, ki vodijo v sušna obdobja, kar ogroža vodooskrbo lokalnega prebivalstva in gospodarstva. To je še posebej izrazito v poletni turistični sezoni. Projekt LIFE HIDAQUA celostno obravnava problematiko upravljanja voda na industrializiranih območjih EU, zlasti Sredozemlja, z reševanjem teh okoljskih težav: i) siromašenja naravnih virov pitne vode, ii) slabšanja ekološkega in kemičnega stanja naravnih vodnih teles ter iii) obremenjevanja okolja z odvajanjem tekočin in odlaganjem odpadkov iz procesov čiščenja industrijske odpadne vode. V projektu bo za ta namen razvit napreden sistem čiščenja vode, ki bo hkrati omogočal recikliranje industrijske odpadne vode in izkoriščanje vode iz alternativnih virov (somornica in meteorna voda). Uporabljene bodo tehnologije elektrodialize, filtracija z recikliranimi membranami iz reverzne osmoze ter napredno odločevalsko orodje za trajnostno upravljanje sistema čiščenja. Sistem bo zagotavljal ponovno uporabo vse industrijske odpadne vode v Hidrijini poslovni enoti v Kopru (približno 4000 m^3/letno), kar pomeni, da bodo skupaj z izkoriščanjem alternativnih virov v tovarni zadostili več kot 40 % potreb po pitni vodi. Vpeljane bodo »Zero-Liquid-Discharge« in »Zero-Waste« tehnologije in metode, ki bodo omogočile recikliranje vseh odpadkov iz procesa čiščenja vode. Rezultat bodo reciklirani proizvodi, kot so soli in gradbeni kompoziti (0,5 tone soli in 1 tona gradbenih proizvodov). Eden glavnih ciljev projekta LIFE HIDAQUA je promocija in prenos trajnostnega sistema ravnanja z vodo v evropski industriji, ki bo potekala prek aktivnosti mreženja na lokalni (občine, podjetja in podjetniška združenja, komunalna podjetja idr.) in vseevropski ravni (evropska združenja proizvajalcev avtomobilov, WssTP, NETWERC, GWP idr.). Za vzpostavitev aktivne mreže različnih zainteresiranih deležnikov bo v okviru projekta organizirana informacijska mreža, imenovana »Water Innovation Hub«.

Predvidena finančna sredstva 2020–2023				pristojnost za izvajanje	kazalniki	ocena učinka	odgovorna oseba	opombe
2020	2021	2022	2023	MOP, nosilni partner projekta	so opredeljeni v projektni prijavi vsakega projekta	bo ovrednotena na podlagi letnih poročil o uspešnosti izvajanja akcij	vodja projekta	
do 0,5 mio. EUR	do 0,5 mio. EUR	do 0,5 mio. EUR	do 0,5 mio. EUR					
Merilo 1: prispevek k ciljem na področju podnebnih sprememb						blaženje	prilagajanje	**blaženje in prilagajanje**

Ukrepi za ohranjanje biotske raznovrstnosti so globalno in na ravni EU prepoznani kot ukrepi, ki pomembno prispevajo k blaženju podnebnih sprememb in prilagajanju nanje. Gre za ukrepe izboljšanja stanja biotske raznovrstnosti v gozdovih, na mokriščih, traviščih in kmetijskih zemljiščih.
Proizvodnja elektronike sprošča tudi velike količine emisij TGP. V študijah je bilo ugotovljeno, da se za vsako proizvedeno tono CRT-ovih izdelkov sprosti 2,9 metrske tone ogljika. Ob pravilni recikliranju se sprosti le 10 odstotkov emisij toplogrednih plinov. Projekti bodo k blaženju podnebnih sprememb prispevali zaradi preprečevanja nastajanja odpadkov, manjšanja potrebe po novih izdelkih, boljšega ravnanja z nevarnimi snovmi. Z uporabo »Zero-Liquid-Discharge« in »Zero-Waste« tehnologije bo projekt prispeval k minimalnemu vplivu na okolje, in sicer bo omogočal dosti manjše vplive na okolje glede na tiste z običajno obdelavo vode, tj. za od 3 do 59 %, odvisno od vrste vpliva. Hkrati bo omogočal zmanjšanje emisij 0,23 kg CO_2 ekvivalenta na m^3 vode. Ključne vrste vpliva v tem procesu so možnost svetovnega segrevanja (GWP), evtrofikacija (FWEU in MEU) in ekotoksičnost (TE, FE in ME). Ustanovitev »Water Innovation Hub« bo prispevala k boljšemu pretoku informacij in znanja na področju čiščenja voda med stroko in zainteresirano javnostjo ter tudi med morebitnimi partnerji.

Merilo 2: izpolnjevanje mednarodnih obveznosti	**da**	ne	posredno

Projekti med drugim prispevajo k izpolnjevanju naslednjih mednarodnih obveznosti: akcijski načrt EU za biotsko raznovrstnost (območja Natura 2000, prispevek biotske pestrosti k zmanjševanju podnebnih vplivov), cilji EU k pariškemu sporazumu, Okvirna konvencija Združenih narodov o spremembi podnebja in kohezijska politika, strategija EU za biotsko raznovrstnost do 2020, akcijski načrt za naravo, ljudi in gospodarstvo. Projekt prispeva k izpolnjevanju naslednjih mednarodnih obveznosti: akcijski načrt EU za krožno gospodarstvo, cilji EU iz pariškega sporazuma, Okvirna konvencija Združenih narodov o spremembi podnebja in okvirna direktiva EU o odpadkih.			
Merilo 3: dodana vrednost	**da**	ne	posredno
Projekti med drugim prispevajo k izvajanju ukrepov, vezanih na program upravljanja območij Natura 2000 (PUN), navedenih v nacionalnem programu varstva narave (NPVN), ki je del nacionalnega programa varstva okolja (NPVO). PUN je podlaga za izvajanje ukrepov, ki so opredeljeni v Operativnem programu za izvajanje evropske kohezijske politike v obdobju 2014–2020, tako projekt prispeva tudi k izvajanju kohezijske politike.			
Merilo 4: doseganje sinergij	**da**	ne	neopredeljeno
Ukrepi so namenjenih izboljšanju stanja vrst in habitatnih tipov, prilagajanju habitatov na podnebne spremembe. Primeri dobrih praks tega projekta bodo prispevali k boljšemu izvajanju evropske in slovenske zakonodaje na področju krožnega gospodarstva – KG (tudi za pripravo OEEO za ponovno uporabo). S projektnimi aktivnostmi bomo prispevali k doseganju splošnih ciljev programa Life, in sicer s preizkušanjem načinov vodenja, najboljših praks in rešitev za okoljske izzive, ki podpirajo politike in zakonodajo, povezane z učinkovito rabo virov, vključno s časovnim okvirom za Evropo, gospodarno z viri: *Prehod na nizkoogljično gospodarstvo (CO_2): Koncept vpliva KG na zmanjševanje izpusta CO_2 v okolje skozi različne stopnje življenjskega cikla EEO, in sicer vse od proizvodnje nove EEO, prevoza, uporabe, obnove. S projektnimi aktivnostmi bomo vzpostavili nove modele in spodbujali uporabo posameznih sestavnih delov KG, ki bodo vplivali na zmanjševanje proizvodnje nove EEO na račun večjega števila servisiranja, souporabe ter izmenjave EEO kot tudi ponovne uporabe OEEO in na nastajanje novih okoljskih poslovnih modelov. Vplivali bomo tudi na manjše okoljske vplive iz logistike zaradi servisiranja EEO v lokalnem okolju in spodbujanje manjših popravil EEO v gospodinjstvih (z uporabo spletne platforme in mobilne aplikacije).			
Merilo 5: učinkovitost	da	ne	neopredeljeno
Z izvajanjem projekta bo na primer Spodnja Savinjska dolina postala primer dobre prakse tudi za vsa druga hmeljarska območja ne samo v EU, ampak tudi v svetu, hkrati pa se bo povečala njena dodana socioekonomska vrednost, na primer zeleni turizem. Projekti sledijo modelu krožnega gospodarstva s ciljem zvišanja stopnje predelanih odpadnih proizvodov iz hmeljarske panoge za 100 %, izboljšane energetske učinkovitosti za 25 % prek zamenjave nerazgradljive plastike z biopolimernimi alternativami, medtem ko bodo emisije toplogrednih plinov v primerjavi z zdajšnjimi dejavnostmi predelave sintetičnih plastičnih proizvodov zmanjšane kar za šestkrat. Napredno odločevalsko orodje za trajnostno upravljanje sistema čiščenja »Decision- making Tool« bo omogočalo izračun najbolj optimalne rešitve za izrabo razpoložljivih voda, vključujoč stroškovno učinkovitost, učinkovitost čiščenja ter dodane družbene in okoljske vplive. Omogočeni bodo tudi sistematični načini preprečevanja izgube vode, energije in virov v industrijski proizvodnji in/ali vodne in odpadne vode**.**			
Merilo 6: pripravljenosti za izvedbo	**kratkoročno**	srednjeročno	dolgoročno
Projekte je za sofinanciranje potrdila Evropska komisija. Izvajati so se že začeli in se zaključijo do leta 2026.			

Skupna ocena					
Merilo 1	Merilo 2	Merilo 3	Merilo 4	Merilo 5	Merilo 6
da/ne/delno	**da**/ne/delno	**da**/ne/delno	**da**/ne/delno	**da**/ne/delno	**da**/ne/delno

Namen: Sistemska podpora trajnostnemu prehodu

Opis ukrepa: Izvedba horizontalnih programov celovitega strateškega projekta razogljičenja Slovenije prek prehoda v krožno gospodarstvo

Ukrep bo omogočil začetek izvajanja celovitega strateškega projekta razogljičenja Slovenije preko prehoda v krožno gospodarstvo, in sicer:

- povezovanje in koordinirano upravljanje programov celovitega strateškega projekta, vključno z vzpostavitvijo centra/stičišča za vse deležnike in akterje,
- podpora sistemskemu preoblikovanju na ravni politik,
- podpora pri strateškem kombiniranju različnih virov financiranja in vzpostavitvi ustrezne naložbene logike,
- podpora oblikovanju programov za pametne in krožne regije,
- spremljanje izvajanja celotnega nabora ukrepov za prehod v nizkoogljično družbo, z razvojem ustreznih indikatorjev.

Ukrep bo med drugim vključeval: poglobljeno analitično delo za sistematično načrtovanje aktivnosti, vzpostavitev digitalne platforme, povezovanje deležnikov (lokalnih skupnosti, podjetij in drugih deležnikov), delavnice za ozaveščanje in izobraževanje. Vse te aktivnosti bodo zagotovile mednarodno prepoznavnost Slovenije kot pilotne države za prehod v nizkoogljično krožno gospodarstvo in družbo. V okviru ukrepa se predvideva tudi vzpostavitev laboratorija za oblikovanje politik, ki bo namenjen vključevanju javnih institucij v dialog z akterji na danem področju. Tako način se bodo identificirali ukrepi za odpravo ovir, ki preprečujejo hitrejši prehod v nizkoogljično krožno gospodarstvo. Z ukrepom bomo prav tako omogočili strateško kombiniranje različnih virov financiranja in vzpostaviti novo naložbeno logiko, da bomo s porabljenimi sredstvi dosegli ustrezno posodabljanje gospodarstva in družbe v smeri nizkoogljičnosti. Hkrati bo ukrep zajemal razvoj indikatorjev za spremljanje prehoda v krožno gospodarstvo. Tako bomo bomo lažje zagotovili čezsektorsko integracijo vidikov razogličenja in uvajanja krožnega gospodarstva v strateške politike in spremljanje uspešnosti prehoda na ravni podjetij.

Z izvajanjem tega strateškega projekta bomo prispevali k izvajanju naslednjih strateških dokumentov Slovenije, ki so sprejeti ali v postopku priprave:

- Strategiji razvoja Slovenije 2030,
- Nacionalnemu programu varstva okolja do leta 2030,
- Podnebni strategiji 2050,
- Nacionalnemu energetsko-podnebnemu načrtu 2030.

Programi v okviru projekta bodo dopolnjevali tudi izvajanje ukrepov evropske kohezijske politike v obdobju 2014–2020, in sicer v segmentu, povezanim s podjetništvom, raziskavami, izobraževanjem in trgom dela, ter s področji, povezanimi s slovensko strategijo pametne specializacije. Prav tako bodo premoščali vrzeli med zaključkom te finančne perspektive EU in začetkom izvajanja nove ter prispevali k pripravi ukrepov evropske kohezijske politike v obdobju 2021 – 2027.

predvidena finančna sredstva 2020 - 2023				pristojnost za izvajanje	kazalnik	ocena učinka	odgovorna oseba	opombe
2020	2021	2022	2023	MOP, MGRT, MIZŠ, SVRK, agencije in skladi	Vzpostavljen center/stičišče, vključitev relevantnih deležnikov, opredelitev metod dela	zmanjšanje emisij TGP	minister MOP	
do 1 mio. EUR	do 2 mio. EUR	do 1 mio. EUR	do 1 mio. EUR					

Merilo 1: prispevek k ciljem na področju podnebnih sprememb (označite):	blaženje	prilagajanje	**blaženje in prilagajanje**

Izvedba ukrepov omogoča doseganje dolgoročnih ciljev in obveznosti Republike Slovenije na področju podnebnih sprememb. Ocena učinka ukrepa ni opredeljena, ker gre za dolgoročno zmanjšanje emisij toplogrednih plinov in odpornost na vplive podnebnih sprememb.

Merilo 2: izpolnjevanje mednarodnih obveznosti	**da**	ne	posredno

Ukrep prispeva k izpolnjevanju mednarodnih obveznosti Republike Slovenije v okviru svetovnih podnebnih prizadevanj v skladu s Pariškim sporazumom. Hkrati izpolnjujemo mednarodno zavezo glede vzpostavitve

stičišča za Jugovzhodno Evropo.			
Merilo 3: dodana vrednost	**da**	ne	posredno
Bistvena dodana vrednost ukrepa je, da bo podprl sistemski pristop k prehodu v nizkoogljično krožno gospodarstvo v Sloveniji. Ukrep dopolnjuje, nadgrajuje in povezuje aktivnosti MOP, MGRT, MIZŠ, MzI, MGRT, SVRK in drugih ministrstev na področju prehoda v nizkoogljično družbo in gospodarstvo.			
Merilo 4: doseganje sinergij	**da**	ne	neopredeljeno
Ukrep dopolnjuje druge ukrepe s področij prehoda v nizkoogljično gospodarstvo in družbo. Ukrep ima sinergijske učinke s politikami na področju spodbujanja gospodarskega razvoja, zdravja in kakovosti zunanjega zraka, saj bodo rezultati prispevali k hitrejšemu prehodu v nizkoogljično in podnebno odporno družbo. Sinergično delovanje in povezovanje posameznih področij ter premoščanje silosnega razmišljanja in delovanja so vgrajeni v DNK projekta, saj je ideja o projektu nastala zaradi prepoznane potrebe po oblikovanju sinergij med sredstvi in instrumenti na ravni EU ter na nacionalni ravni, saj oboji obravnavajo iste cilje in izzive na skupnem območju. Tako sinergično povezovanje bo še pomembnejše v naslednji finančni perspektivi. Poleg tega so sinergije oblikovane tudi pri povezovanju ukrepov za blaženje podnebnih sprememb in učinkovite rabe virov. Poleg tega bo eden od bistvenih poudarkov pri izvajanju projekta iskanje sinergij z relevantnimi projekti, ki se že izvajajo (vključno s Care4Climate, Bioeast, itd.). Predlagane rešitve podpirajo tudi izvajanje nastajajočega NPVO2030. Ukrep bo tudi spodbujal energetsko in stroškovno učinkovitost z zmanjševanjem stroškov gospodarstva in javnega sektorja za rabo energije in naravnih virov.			
Merilo 5: učinkovitost	**da**	ne	neopredeljeno
Projekt bo prispeval k učinkovitosti na več ravneh. S tem projektom bomo izboljšali učinkovitost porabe javnih sredstev, saj bomo s pomočjo tujega strokovnega znanja oblikovali ukrepe, ki bodo hkrati zasledovali več ciljev (npr. dvig konkurenčnosti in izboljšanje snovne/energetske produktivnosti). V segmentu podjetništva se bo zaradi izvajanja ukrepov izboljšala stroškovna učinkovitost poslovanja (npr. zaradi povezovanja ukrepov se bodo med podjetji lahko začele ustvarjati nove povezave za morebitni razvoj novih proizvodov oziroma bo mogoča nadaljnja optimizacija stroškov). Zaradi povezanega delovanja deležnikov v državni upravi pričakujemo tudi učinkovitejše oblikovanje in izvajanje relevantnih politik, hkrati pa je zaradi bolj sistematičnega povezovanja in vključevanja deležnikov mogoče pričakovati hitrejše odkrivanje rešitev in manj razpršeno delovanje posameznih skupin deležnikov in njihovo medsebojno povezovanje.			
Merilo 6: pripravljenost za izvedbo	**kratkoročno**	srednjeročno	dolgoročno
Ukrep se lahko začne izvajati takoj po sprejetju programa in se nadgrajuje v letih 2021 in 2022, v skladu z načrtom izvedbe Celovitega strateškega projekta razogljičenja Slovenije preko prehoda v krožno gospodarstvo, ki ga bo leta sprejela vlada. Za izvedbo je možnih več postopkov - prek javnega naročila, javnega razpisa, neposredne pogodbe / sporazuma z izbrano agencijo ali skladom ter sodelujočimi ministrstvi. Podroben postopek bo opredeljen v prvih treh mesecih leta 2020, upošteval pa bo sinergije tega ukrepa z drugimi ukrepi programa Sklada za podnebne spremembe.			

Skupna ocena					
Merilo 1	Merilo 2	Merilo 3	Merilo 4	Merilo 5	Merilo 6
da/ne/delno	**da**/ne/delno	**da**/ne/delno	**da**/ne/delno	**da**/ne/delno	**da**/ne/delno

463. Odlok o ustanovitvi, nalogah in organizaciji Urada Vlade Republike Slovenije za varovanje tajnih podatkov

Na podlagi prvega odstavka 25. člena Zakona o Vladi Republike Slovenije (Uradni list RS, št. 24/05 – uradno prečiščeno besedilo, 109/08, 38/10 – ZUKN, 8/12, 21/13, 47/13 – ZDU-1G, 65/14 in 55/17) in 43. člena Zakona o tajnih podatkih (Uradni list RS, št. 50/06 – uradno prečiščeno besedilo, 9/10, 60/11 in 8/20) je Vlada Republike Slovenije izdala

O D L O K
o ustanovitvi, nalogah in organizaciji Urada Vlade Republike Slovenije za varovanje tajnih podatkov

1. člen

S tem odlokom se ustanovi Urad Vlade Republike Slovenije za varovanje tajnih podatkov (v nadaljnjem besedilu: urad) ter se v skladu s tem odlokom in zakonom, ki ureja tajne podatke, določijo njegove strokovne naloge in organiziranost.

2. člen

Urad je vladna služba, ki kot nacionalni varnostni organ na področju varovanja tajnih podatkov spremlja in usklajuje stanje na področju obravnavanja in varovanja tajnih podatkov, predlaga ukrepe za izboljšanje varovanja tajnih podatkov ter skrbi za razvoj in izvajanje fizičnih, organizacijskih in tehničnih standardov varovanja tajnih podatkov v organih in organizacijah. V povezavi z navedenim opravlja zlasti naslednje naloge:

1. sodeluje z ustreznimi organi Evropske unije (v nadaljnjem besedilu: EU) in zveze NATO (v nadaljnjem besedilu: NATO) ter organi drugih mednarodnih organizacij in držav ter zagotavlja sprejetih mednarodnih obveznosti in mednarodnih pogodb o varovanju podatkov;

2. daje predhodna mnenja o ustreznosti vzpostavitve podregistrov EU in NATO ter kontrolne točke NATO, ki jih s sklepom določi predstojnik organa ali organizacije;

3. deluje kot nacionalni pristojni organ za upravljanje in nadzor uporabnikov javno reguliranih storitev (PRS – Public Regulation Service) v okviru EU programa Galileo, kot izhaja iz Sklepa Vlade Republike Slovenije št. 02205-9/2013/5 z dne 3. 10. 2013;

4. pripravlja in usklajuje mednarodne sporazume o varovanju tajnih podatkov;

5. pripravlja predloge predpisov, ki se nanašajo na varovanje tajnih podatkov;

6. daje mnenja o skladnosti splošnih aktov z zakonom, ki ureja tajne podatke, v zvezi z določanjem, varovanjem, hrambo tajnih podatkov ter dostopu do njih;

7. za posamezne vrste splošnih aktov organov s področja tajnih podatkov lahko izdaja priporočila;

8. usklajuje delovanje državnih organov, pristojnih za varnostno preverjanje v skladu s predpisom, ki ureja način in postopek varnostnega preverjanja ter postopek izdaje in preklica dovoljenja za dostop do tajnih podatkov;

9. opravlja naloge na področju varovanja tajnih podatkov v komunikacijsko-informacijskih sistemih;

10. opravlja varnostno vrednotenje komunikacijsko-informacijskih sistemov, s katerim preveri, ali sistem izpolnjuje fizične, organizacijske in tehnične ukrepe ter postopke za varovanje tajnih podatkov do določene stopnje tajnosti;

11. vodi postopke ugotavljanja ustreznosti kriptografskih rešitev za varovanje tajnih podatkov in izdaja ustrezna potrdila ter skrbi za razvoj kriptografskih rešitev in razdeljevanje kriptografskega materiala;

12. opravlja naloge zaščite tajnih podatkov pred neželenim elektromagnetnim sevanjem;

13. vodi evidence v skladu z zakonom, ki ureja tajne podatke;

14. organom in organizacijam predlaga ukrepe za izboljšanje varovanja tajnih podatkov, jim svetuje, pripravlja izobraževanja in odgovarja na strokovna vprašanja s področja varovanja tajnih podatkov;

15. na področju kibernetske varnosti opravlja naloge, povezane z varovanjem tajnih podatkov v komunikacijsko-informacijskih sistemih;

16. opravlja druge naloge s področja varovanja tajnih podatkov, določene z zakonom in predpisi, sprejetimi na njegovi podlagi, ter sklepi vlade.

3. člen

Urad ima direktorja, ki ga imenuje in razreši vlada na predlog generalnega sekretarja vlade.

Direktor je za svoje delo in delo urada odgovoren vladi in generalnemu sekretarju vlade.

PREHODNE IN KONČNE DOLOČBE

4. člen

Akt o notranji organizaciji in sistemizaciji delovnih mest v uradu izda na predlog direktorja urada in po predhodnem soglasju vlade generalni sekretar vlade v 30 dneh od uveljavitve tega odloka.

5. člen

Z dnem uveljavitve tega odloka preneha veljati Sklep o ustanovitvi, nalogah in organizaciji Urada Vlade Republike Slovenije za varovanje tajnih podatkov (Uradni list RS, št. 6/02, 17/17 in 52/18).

6. člen

Ta odlok začne veljati naslednji dan po objavi v Uradnem listu Republike Slovenije.

Št. 00702-23/2020
Ljubljana, dne 5. marca 2020
EVA 2020-1535-0002

Vlada Republike Slovenije
Marjan Šarec
predsednik

---

464. Sklep o določitvi višine stroška dnevne materialne oskrbe za prosilca za mednarodno zaščito

Na podlagi petega odstavka 5. člena Uredbe o načinih in pogojih za zagotavljanje pravic prosilcev za mednarodno zaščito (Uradni list RS, št. 27/17) je Vlada Republike Slovenije sprejela

S K L E P
o določitvi višine stroška dnevne materialne oskrbe za prosilca za mednarodno zaščito

I

Višina stroška dnevne materialne oskrbe za prosilca za mednarodno zaščito znaša 19,37 eura.

II

Z dnem uveljavitve tega sklepa preneha veljati Sklep o določitvi višine stroška dnevne materialne oskrbe za prosilca za mednarodno zaščito (Uradni list RS, št. 78/19).

III

Ta sklep začne veljati naslednji dan po objavi v Uradnem listu Republike Slovenije.

Št. 00701-2/2020
Ljubljana, dne 5. marca 2020
EVA 2020-1542-0001

Vlada Republike Slovenije
Marjan Šarec
predsednik

465. Sklep o določitvi dneva Obveščevalno varnostne službe Ministrstva za obrambo

Na podlagi šestega odstavka 21. člena Zakona o Vladi Republike Slovenije (Uradni list RS, št. 24/05 – uradno prečiščeno besedilo, 109/08, 38/10 – ZUKN, 8/12, 21/13, 47/13 – ZDU-1G, 65/14 in 55/17) je Vlada Republike Slovenije sprejela

S K L E P
o določitvi dneva Obveščevalno varnostne službe Ministrstva za obrambo

I

Za dan Obveščevalno varnostne službe Ministrstva za obrambo se določi 5. oktober.

II

Ta sklep začne veljati naslednji dan po objavi v Uradnem listu Republike Slovenije.

Št. 00718-2/2020
Ljubljana, dne 5. marca 2020
EVA 2019-1911-0012

Vlada Republike Slovenije
Marjan Šarec
predsednik

MINISTRSTVA

466. Pravilnik o posebnih okoliščinah, ki vplivajo na posplošeno vrednost nepremičnin

Na podlagi tretjega odstavka 26. člena Zakona o množičnem vrednotenju nepremičnin (Uradni list RS, št. 77/17, 33/19 in 66/19) minister za okolje in prostor v soglasju z ministrom za finance izdaja

P R A V I L N I K
o posebnih okoliščinah, ki vplivajo na posplošeno vrednost nepremičnin

1. člen

(vsebina)

Ta pravilnik določa opis najpogostejših posebnih okoliščin, ki vplivajo na posplošeno vrednost nepremičnin, velikost njihovega vpliva in čas priznavanja njihovega vpliva.

2. člen

(opredelitev podatkov o posebni okoliščini)

(1) Šifrant najpogostejših posebnih okoliščin, ki vplivajo na posplošeno vrednost nepremičnin, je določen v Prilogi 1, ki je sestavni del tega pravilnika.

(2) Posamezna posebna okoliščina iz Priloge 1 tega pravilnika je opredeljena z naslednjimi podatki:
– šifra posebne okoliščine,
– opis posebne okoliščine,
– podrobnejši opis posebne okoliščine,
– čas priznavanja vpliva posebne okoliščine in
– velikost vpliva posebne okoliščine na posplošeno vrednost nepremičnine v povezavi s posameznim modelom vrednotenja.

KONČNI DOLOČBI

3. člen

(prenehanje veljavnosti)

Z dnem uveljavitve tega pravilnika preneha veljati Pravilnik o posebnih okoliščinah, ki vplivajo na vrednost nepremičnin (Uradni list RS, št. 43/18).

4. člen

(začetek veljavnosti)

Ta pravilnik začne veljati petnajsti dan po objavi v Uradnem listu Republike Slovenije, uporabljati pa se začne 1. aprila 2020.

Št. 007-616/2019
Ljubljana, dne 24. februarja 2020
EVA 2019-2550-0090

Simon Zajc
minister
za okolje in prostor

Soglašam!

Dr. Andrej Bertoncelj
minister
za finance

Priloga 1:

ŠIFRA	OPIS POSEBNE OKOLIŠČINE	PODROBNEJŠI OPIS POSEBNE OKOLIŠČINE	ČAS (let)	VELIKOST VPLIVA POSEBNE OKOLIŠČINE ZA MODEL VREDNOTENJA																
				STA	HIS	GAR	PPP	PPL	SDP	IND	INP	KDS	TUR	DRZ	KME	GOZ	STZ	PNB	PNE	PNP
100	Prepoved bivanja	Za stavbo/del stavbe je izdan akt o prepovedi bivanja zaradi vzrokov, ki izvirajo iz okolja ali iz nepremičnine.	3	-50%	-50%															
101	Prepoved obratovanja	Za stavbo/del stavbe ali posebno enoto vrednotenja je izdan akt o prepovedi obratovanja zaradi vzrokov, ki izvirajo iz okolja ali iz nepremičnine.	3			-50%	-50%	-50%	-50%	-50%	-50%	-50%	-50%					-50%	-50%	-50%
102	Prepoved obdelave	Za zemljišče je izdan akt o prepovedi ali nezmožnosti obdelave zaradi vzrokov, ki izvirajo iz okolja ali iz nepremičnine.	3												-50%	-50%				
103	Gradnja stavbe dovoljena in mogoča	Izdano gradbeno dovoljenje ali predodločba pristojnega organa izkazuje, da je gradnja stavbe na parceli dovoljena in mogoča.	5														+300%			
104	Nosilna konstrukcija stavbe poškodovana, uporaba ni prepovedana	Ugotovljene so resne poškodbe nosilne konstrukcije stavbe/dela stavbe, ki terjajo sanacijo, vendar bivanje ali obratovanje v stavbi/delu stavbe kljub poškodbam ni prepovedano.	3	-30%	-30%	-30%	-30%	-30%	-30%	-30%	-30%	-30%	-30%							
105	Grožnja aktivnega zemeljskega plazu	Stavbo/del stavbe ogroža aktivni zemeljski plaz (zemeljski plaz, ki je v fazi premikanja).	5	-40%	-40%	-40%	-40%	-40%	-40%	-40%	-40%	-40%	-40%							
106	Pogosto poplavljanje	Stavba/del stavbe se na osnovi podatkov pristojnega organa nahaja znotraj območja 10-letnih poplav, poleg tega pa so bili notranji prostori, katerih tla so na ali nad nivojem terena, v zadnjih petih letih v vsaj dveh poplavah, v razmaku najmanj enega meseca, poplavljeni do višine najmanj 20 cm.	5	-20%	-20%	-20%	-20%	-20%	-20%	-20%	-20%	-20%	-20%							
107	Brez osončenosti	Stavba/del stavbe stoji v grapi ali na severni legi z večjim naklonom in je na osnovi študije osončenosti brez osončenja vsaj šest mesecev v letu.	5	-30%	-30%															
108	Zelo slaba kakovost	Zelo slaba kakovost stavbe/dela stavbe s pretežno dokončanimi prostori, zaradi prisotnosti vsaj štirih spodnjih postavk: - streha, ki vključuje konstrukcijo in kritino, je v pretežnem delu dotrajana in zato potrebna temeljite obnove v vrednosti vsaj 50% cene nove strehe, - tla oziroma kletni prostori proti zemlji v pretežnem delu nimajo hidroizolacije, - površine zunanjih sten in stropov proti strehi so v pretežnem delu brez toplotne izolacije, - zunanje stene v pretežnem delu nimajo zaključnega fasadnega sloja ali je ta odpadel, - vodovodna inštalacija ni uporabna ali je ni, - električna inštalacija ni uporabna ali je ni, - v stanovanju ni kopalnice niti stranišča.	3	-30%	-30%		-30%	-30%	-30%				-30%							
109	Zelo dobra kakovost	Z mnenjem izvedenca je ugotovljena zelo dobra kakovost stavbe/dela stavbe, ki se izraža v nadstandardnih gradbenih materialih in nadstandardni arhitekturi.	5	+20%	+20%		+20%	+20%												
110	Poškodba zemljišča (zemeljski plaz, nanos, erozija, udor)	Več kot 50 % površine zemljišča je poškodovanega zaradi zemeljskega plazu, nanosa, erozije ali udora, in ga zato v poškodovanem delu ni možno uporabljati.	5											-50%	-50%	-50%	-50%			
111	Poškodbe gozdnih sestojev (bolezni, škodljivci, vetrolom, snegolom, žledolom, požar)	Zaradi naravnih nesreč ali zaradi sanitarnih vzrokov je v zadnjih petih letih na vsaj 50 % površine zemljišča povsem posekano ali uničeno drevje oziroma gozdno mladovje (razvojne faze mladje, gošča in letvenjak).	5													-50%				
112	Nastanitev z 1 zvezdico	V skladu s predpisom o kategorizaciji nastanitvenih obratov se nastanitveni obrat uvršča v kategorijo 1 zvezdice.	5										-30%							
113	Nastanitev z 2 zvezdicama	V skladu s predpisom o kategorizaciji nastanitvenih obratov se nastanitveni obrat uvršča v kategorijo 2 zvezdic.	5										-20%							
114	Nastanitev s 5 zvezdicami	V skladu s predpisom o kategorizaciji nastanitvenih obratov se nastanitveni obrat uvršča v kategorijo 5 zvezdic.	5										+20%							

Priloga 1:

Legenda – kratice modelov vrednotenja

Modeli za vrednotenje stavb in delov stavb skupaj z zemljišči pod stavbami:

- model za stanovanja (**STA**) se uporablja za vrednotenje stanovanj v stavbi, ki se v celoti uporablja za bivanje in ima več kot dve stanovanji, stanovanj v stavbi z mešano rabo, oskrbovanih stanovanj, bivalnih enot in podobnih enot, ki se uporabljajo za bivanje;
- model za hiše (**HIS**) se uporablja za vrednotenje stavb, ki se v celoti uporabljajo za bivanje, in imajo največ dve stanovanji;
- model za garaže (**GAR**) se uporablja za vrednotenje delov stavb, namenjenih za parkiranje vozil in podobnih enot;
- model za pisarne (**PPP**) se uporablja za vrednotenje poslovnih prostorov, ki so namenjeni poslovanju fizičnih, pravnih oseb in javne uprave in podobnih enot;
- model za lokale (**PPL**) se uporablja za vrednotenje trgovskih delov stavb, gostinskih obratov, delov stavb za opravljanje storitvenih dejavnosti in podobnih enot;
- model za stavbe splošnega družbenega pomena (SDP) se uporablja za vrednotenje stavb, namenjenih za kulturo, izobraževanje, zdravstvo, šport in podobnih enot;
- model za industrijo (**IND**) se uporablja za vrednotenje delov stavb z industrijsko rabo in podobnih enot;
- model za posebno industrijo (**INP**) se uporablja za vrednotenje delov stavb z rabo za težko industrijo in podobnih enot;
- model za kmetijske in druge stavbe (**KDS**) se uporablja za vrednotenje kmetijskih stavb in drugih podobnih enot;
- model za stavbe za turizem (**TUR**) se uporablja za vrednotenje bivalnih prostorov, namenjenih za začasno bivanje ljudi (hoteli, zdravilišča in podobne enote).

Modeli za vrednotenje zemljišč:

- model druga zemljišča (**DRZ**) se uporablja za vrednotenje zemljišč, ki so po dejanski rabi javna cestna in javna železniška infrastruktura oziroma vodno zemljišče;
- model za kmetijska zemljišča (**KME**) se uporablja za vrednotenje zemljišč, ki so po namenski rabi kmetijska zemljišča;
- model za gozd (**GOZ**) se uporablja za vrednotenje zemljišč, ki so po namenski rabi gozd;
- model za stavbna zemljišča (**STZ**) se uporablja za vrednotenje zemljišč, ki so po namenski rabi stavbna zemljišča in ostala zemljišča, ki po namenski rabi niso kmetijska ali gozdna.

Modeli za posebne enote vrednotenja:

- model za bencinske servise (**PNB**) se uporablja za vrednotenje bencinskih servisov in spremljajočih objektov;
- model za elektrarne (**PNE**) se uporablja za vrednotenje objektov za proizvodnjo električne energije z močjo nad 50 kW in spremljajočih objektov;
- model za marine in pristanišča (**PNP**) se uporablja za vrednotenje marin, pristanišč in spremljajočih objektov.

467. Pravilnik o dopolnitvah Pravilnika o kakovosti jedilne soli

Na podlagi četrtega odstavka 64. člena Zakona o kmetijstvu (Uradni list RS, št. 45/08, 57/12, 90/12 – ZdZPVHVVR, 26/14, 32/15, 27/17 in 22/18) ministrica za kmetijstvo, gozdarstvo in prehrano izdaja

PRAVILNIK
o dopolnitvah Pravilnika o kakovosti jedilne soli

1. člen

V Pravilniku o kakovosti jedilne soli (Uradni list RS, št. 46/18) se v 8. členu za drugim odstavkom dodajo novi, tretji, četrti in peti odstavek, ki se glasijo:

»(3) Navedba hranilne tabele na jodirani soli ni obvezna. Če na jodirani soli ni navedbe hranilne tabele, je obvezna navedba količine joda med sestavinami.

(4) Če je z delom E Priloge VII Uredbe (EU) št. 1169/2011 Evropskega parlamenta in Sveta z dne 25. oktobra 2011 o zagotavljanju informacij o živilih potrošnikom, spremembah uredb (ES) št. 1924/2006 in (ES) št. 1925/2006 Evropskega parlamenta in Sveta ter razveljavitvi Direktive Komisije 87/250/EGS, Direktive Sveta 90/496/EGS, Direktive Komisije 1999/10/ES, Direktive 2000/13/ES Evropskega parlamenta in Sveta, direktiv Komisije 2002/67/ES in 2008/5/ES in Uredbe Komisije (ES) št. 608/2004 (UL L št. 304 z dne 22. 11. 2011, str. 18), zadnjič spremenjene z Uredbo (EU) 2015/2283 Evropskega parlamenta in Sveta z dne 25. novembra 2015 o novih živilih, spremembi Uredbe (EU) št. 1169/2011 Evropskega parlamenta in Sveta in razveljavitvi Uredbe (ES) št. 258/97 Evropskega parlamenta in Sveta ter Uredbe Komisije (ES) št. 1852/2001 (UL L št. 327 z dne 11. 12. 2015, str. 1), predpisano navajanje vseh sestavljenih sestavin, se navedeta izraz »jodirana sol« ali »jod. sol« ter seznam njenih sestavin (npr.: jodirana sol (sol, kalijev jodid)).

(5) Ne glede na določbo točke č) drugega odstavka tega člena se nejodirana sol kot sestavina v predpakiranih izdelkih lahko označi kot »nejodirana sol« ali »sol«.«.

KONČNA DOLOČBA

2. člen

(začetek veljavnosti)

Ta pravilnik začne veljati petnajsti dan po objavi v Uradnem listu Republike Slovenije.

Št. 007-212/2018
Ljubljana, dne 5. marca 2020
EVA 2018-2330-0086

Dr. Aleksandra Pivec
ministrica
za kmetijstvo, gozdarstvo in prehrano

DRUGI ORGANI IN ORGANIZACIJE

468. Spremembe in dopolnitve Statuta Univerze v Mariboru

Na podlagi 11. člena Odloka o preoblikovanju Univerze v Mariboru (Uradni list RS, št. 28/00, 98/03, 79/04, 36/06, 137/06, 58/07, 67/08, 96/09, 17/15, 26/17, 8/19) in v skladu z določili 1. točke prvega odstavka 253. člena in 1. točke prvega odstavka 271. člena Statuta Univerze v Mariboru (Uradni list RS, št. 29/17 – UPB12 in 32/19) sta Senat Univerze v Mariboru na 8. redni seji dne 18. 2. 2020 in Upravni odbor Univerze v Mariboru na 15. izredni seji dne 27. 2. 2020 sprejela v enakem besedilu naslednje

SPREMEMBE IN DOPOLNITVE STATUTA
Univerze v Mariboru

1. člen

V Statutu Univerze v Mariboru (Uradni list RS, št. 29/17 – UPB12 in 32/19) se v 12. členu v drugem odstavku dvanajsta alineja spremeni tako, da se glasi:

»– Fakulteta za varnostne vede: (10) Transport, varnost, gostinstvo in turizem, osebne storitve, (06) Informacijske in komunikacijske tehnologije (IKT);«

2. člen

V 21. členu se v prvem odstavku v točki 1 podtočka »1.1 Raziskovalni in izobraževalni center« črta, ostale točke pod točko 1 se preštevilčijo.

V 21. členu se v prvem odstavku za 2.9 točko doda nova 2.10 točka, ki se glasi:

»2.10 Center za umetno inteligenco«.

V prvem odstavku se za 8.12 točko doda nova 8.13 točka, ki se glasi:

»8.13 Center Alumni.«

V drugem odstavku se na koncu 1. točke pika nadomesti z vejico, ter za 1. točko doda nova 2. točka, ki se glasi:

»2. Center za zaslužne profesorje in upokojene visokošolske učitelje Univerze v Mariboru.«

3. člen

V 58.b členu se prvi odstavek spremeni tako, da se glasi:

»Vsak javno veljavni študijski program, ki je razpisan in se izvaja, ima vodjo študijskega programa, ki je pedagoško in raziskovalno uspešen visokošolski učitelj z najmanj petimi leti izkušenj visokošolskega učitelja, je v času imenovanja v vodjo študijskega programa zaposlen na delovnem mestu visokošolskega učitelja in je nosilec vsaj ene učne enote na tem študijskem programu. Vodjo študijskega programa imenuje senat članice. Vodja študijskega programa v sodelovanju s pristojnim prodekanom in katedro/oddelkom/inštitutom rešuje tekočo problematiko izvedbe študijskega programa, hkrati pa v sodelovanju z navedenima in z zunanjimi deležniki skrbi za spremljanje kakovosti in razvoj tega študijskega programa.«

4. člen

Naslov pred 113. členom in 113. člen se spremenita tako, da se glasita:

»k) Vpis po merilih za prehode

113. člen

Vpis po merilih za prehode je skladno z merili za prehode med študijskimi programi NAKVIS določen s posameznim študijskim programom.

Prehodi so mogoči med študijskimi programi, ki ob zaključku študija zagotavljajo pridobitev primerljivih kompetenc oziroma učnih izidov ter med katerimi se lahko po merilih za priznavanje znanja in spretnosti, pridobljenih pred vpisom v študijski program, prizna vsaj polovica obveznosti po ECTS iz prvega študijskega programa, ki se nanašajo na obvezne učne enote drugega študijskega programa.

O prehodu iz enega študijskega programa v drugi študijski program odloča pristojna komisija senata članice univerze, na kateri namerava študent nadaljevati študij. Študentu se določijo nove obveznosti, ki jih mora opraviti, če želi študij zaključiti v novem študijskem programu.

Postopek priznavanja je določen s splošnim aktom, ki ga sprejme Senat Univerze v Mariboru. Vse opravljene in priznane študijske obveznosti po prvem in drugem študijskem programu morajo biti razvidne iz priloge k diplomi.

Vpis v višji letnik po merilih za prehode se odobri kandidatu, ki izpolnjuje pogoje za vpis študijskega programa, v katerega se vpisuje, v postopku priznavanja pa mu je priznanih toliko obveznosti, da izpolnjuje pogoje za nadaljevanje študija v višjem letniku novega študijskega programa.«

5. člen

V 258. členu v prvem odstavku se 7. točka črta.

6. člen

V 259. členu se za tretjim odstavkom doda nov četrti odstavek, ki se glasi:

»Vsak od članov Habilitacijske komisije ima svojega namestnika, ki ga predlaga predlagatelj člana Habilitacijske komisije. Namestniki članov imajo v času nadomeščanja člana Habilitacijske komisije vse pravice in obveznosti članov Habilitacijske komisije.«

Dosedanji četrti odstavek postane peti odstavek.

7. člen

263. člen se črta.

8. člen

V 272. členu se tretji odstavek spremeni tako, da se glasi:

»Za sprejemanje Statuta univerze, njegovih sprememb in dopolnitev, drugih splošnih aktov univerze in prostorsko razvojnega načrta univerze je potrebna večina glasov vseh članov Upravnega odbora.«

9. člen

V 311. členu se črta četrti odstavek.

Dosedanji peti in šesti odstavek postaneta četrti in peti odstavek.

10. člen

V 332. členu v drugem odstavku se prva poved spremeni tako, da se glasi:

»Na Medicinski fakulteti je za dekana izvoljen visokošolski učitelj, ki je zaposlen na tej fakulteti v minimalnem obsegu 25%, je diplomiral na medicinski fakulteti ter ima zaključeno specializacijo s področja medicinskih strok. Po izvolitvi se dekan članice na Medicinski fakulteti zaposli v minimalnem obsegu 50%.«

11. člen

Te spremembe in dopolnitve Statuta Univerze v Mariboru začnejo veljati naslednji dan po objavi v Uradnem listu Republike Slovenije.

Rektor
Univerze v Mariboru
prof. dr. Zdravko Kačič

Predsednik Upravnega odbora
Univerze v Mariboru
prof. dr. Gorazd Meško

469. Pravilnik o spremembah in dopolnitvah Pravilnika o napredovanju zaposlenih Univerze v Mariboru v plačne razrede

Na podlagi četrtega odstavka 17. člena Zakona o sistemu plač v javnem sektorju (Uradni list RS, št. 108/09 – uradno prečiščeno besedilo, s sprem. in dopol. do 84/18) in 7. točke prvega odstavka 271. člena Statuta Univerze v Mariboru (Statut UM UPB-12, Uradni list RS, št. 29/17, 32/19) je Upravni odbor Univerze v Mariboru na 15. izredni seji dne 27. 2. 2020 sprejel

P R A V I L N I K
o spremembah in dopolnitvah Pravilnika o napredovanju zaposlenih Univerze v Mariboru v plačne razrede

1. člen

Tretji odstavek 4. člena Pravilnika o napredovanju zaposlenih Univerze v Mariboru v plačne razrede se dopolni in se za prvo povedjo doda nova poved, da se glasi:

»Elementi delovne uspešnosti po Prilogi I se za nepedagoške, pedagoške in raziskovalne delavce lahko podrobneje opredelijo v Izvedbenih navodilih, ki jih sprejme upravni odbor univerze.«

2. člen

Prvi odstavek 6. člena se spremeni tako, da se glasi:

»(1) Postopek preverjanja pogojev za napredovanje se izvede enkrat letno, in sicer do 15. septembra tekočega leta, ko odgovorna oseba predlaga napredovanje oziroma spremembo pogodbe o zaposlitvi, da se zaposlenega uvrsti v višji plačni razred.«

3. člen

Drugi odstavek 7. člena se spremeni tako, da se glasi:

»(2) Delavcu pripada plača na osnovi plačnega razreda pridobljenega z napredovanjem, ko izpolni pogoje v skladu s tem pravilnikom. Delavcu pripada plača na osnovi napredovalnega plačnega razreda od 1. decembra tekočega leta, v katerem je napredoval.«

4. člen

Ta pravilnik začne veljati naslednji dan po objavi v Uradnem listu Republike Slovenije.

Predsednik Upravnega odbora UM
prof. dr. Gorazd Meško

VSEBINA

DRŽAVNI ZBOR

418. Sklep o izvolitvi predsednika Državnega zbora 1185
419. Sklep o opravljanju funkcije poslanca namesto poslanca, ki opravlja funkcijo predsednika Vlade 1185

VLADA

459. Uredba o manjših napravah za proizvodnjo električne energije iz obnovljivih virov energije ali s soproizvodnjo z visokim izkoristkom 1310
460. Uredba o spremembah in dopolnitvi Uredbe o podukrepu podpore za ohranjanje, trajnostno rabo in razvoj genskih virov v kmetijstvu v okviru ukrepa kmetijsko-okoljska-podnebna plačila iz Programa razvoja podeželja Republike Slovenije za obdobje 2014–2020 1314
461. Uredba o spremembah in dopolnitvah Uredbe o upravnem poslovanju 1315
462. Odlok o Programu porabe sredstev Sklada za podnebne spremembe v obdobju 2020–2023 1316
463. Odlok o ustanovitvi, nalogah in organizaciji Urada Vlade Republike Slovenije za varovanje tajnih podatkov 1380
464. Sklep o določitvi višine stroška dnevne materialne oskrbe za prosilca za mednarodno zaščito 1380
465. Sklep o določitvi dneva Obveščevalno varnostne službe Ministrstva za obrambo 1381
420. Odločba o imenovanju okrajne državne tožilke na Specializiranem državnem tožilstvu Republike Slovenije 1185
421. Odločba o imenovanju okrajne državne tožilke na Okrožnem državnem tožilstvu na Ptuju 1185

MINISTRSTVA

466. Pravilnik o posebnih okoliščinah, ki vplivajo na posplošeno vrednost nepremičnin 1381
467. Pravilnik o dopolnitvah Pravilnika o kakovosti jedilne soli 1384
422. Pravilnik o spremembi Pravilnika o določitvi cen tiskovin, obrazcev, tablic in določenih storitev v postopkih s področja varnosti cestnega prometa 1186
423. Odredba o določitvi roka za vključitev pravnih oseb iz 110.a člena Zakona o javnih financah v sistem enotnega upravljanja s prostimi denarnimi sredstvi 1190
424. Odločba o soglasju k Aktu o ustanovitvi ustanove »Ustanova zDravo jutri« 1190
425. Povprečna letna stopnja davka in prispevkov, ki se obračunavajo in plačujejo od plač v Republiki Sloveniji 1190

DRUGI DRŽAVNI ORGANI IN ORGANIZACIJE

426. Sistemska obratovalna navodila za distribucijski sistem zemeljskega plina za geografsko območje Občine Vrhnika 1190
427. Operativno-tehnična zahteva o določitvi dodatnih pravil letenja in operativnih določb ter postopkov v zvezi z navigacijskimi službami zračnega prometa 1214

DRUGI ORGANI IN ORGANIZACIJE

468. Spremembe in dopolnitve Statuta Univerze v Mariboru 1384
469. Pravilnik o spremembah in dopolnitvah Pravilnika o napredovanju zaposlenih Univerze v Mariboru v plačne razrede 1385

OBČINE

BOVEC

428. Sklep o določitvi parkirnih površin za polnjenje e-vozil v Občini Bovec in cenika 1216

BREŽICE

429. Odlok o občinskem podrobnem prostorskem načrtu (OPPN) za območje razpršene poselitve Bračna vas – Ak 1607 1216

DOBROVA - POLHOV GRADEC

452. Odlok o proračunu Občine Dobrova - Polhov Gradec za leto 2020 1302
453. Sklep o imenovanju direktorja Javnega zavoda Polhograjska graščina 1304
454. Sklep o ukinitvi statusa javnega dobra 1304

DOLENJSKE TOPLICE

430. Sklep o sprejemu elaborata o oblikovanju cen 24-urne dežurne pogrebne službe v Občini Dolenjske Toplice 1220
431. Sklep o dopolnitvi letnega načrta ravnanja z nepremičnim premoženjem Občine Dolenjske Toplice 1221

HRPELJE - KOZINA

432. Sklep o potrditvi lokacijske preveritve – individualna odstopanja od prostorskih izvedbenih pogojev za del območja EUP HK 19 za parc. št. 254/88 k.o. Hrpelje 1221
433. Sklep o potrditvi lokacijske preveritve – individualna odstopanja od prostorskih izvedbenih pogojev za del območja EUP HK 19 – dozidava obstoječe proizvodne hale na parc. št. 3327/5 in 3329/4 k.o. Hrpelje 1221

KAMNIK

434. Odlok o uporabi sredstev proračunske rezerve za leto 2020 1222

LAŠKO

435. Sklep o začetku priprave Odloka o spremembah in dopolnitvah zazidalnega načrta KS 3 in KC 2/1 1222

LOGATEC

436. Sklep o razveljavitvi Popravka Odloka o občinskem podrobnem prostorskem načrtu Centralne dejavnosti Brod-vzhodni del 1223

MIREN - KOSTANJEVICA

437. Odlok o spremembah in dopolnitvah št. 4 Odloka o Občinskem prostorskem načrtu Občine Miren - Kostanjevica 1223
438. Sklep o pridobitvi statusa grajenega javnega dobra lokalnega pomena – javnega dobra v lasti Občine Miren - Kostanjevica za parcele št. 1773/1, 1774/3, 1774/8 in 1766/8 vse k. o. 2331 VOJŠČICA 1286
439. Sklep o pridobitvi statusa grajenega javnega dobra lokalnega pomena – javnega dobra v lasti Občine Miren - Kostanjevica za parcelo št. 603/1 k. o. 2318 BILJE 1286

ODRANCI

455. Odlok o pokopališkem redu v Občini Odranci 1305

OSILNICA

440. Odlok o proračunu Občine Osilnica za leto 2020 1286

POSTOJNA

441. Odlok o spremembah in dopolnitvah Odloka o kategorizaciji občinskih cest v Občini Postojna 1289

442. Pravilnik o spremembah in dopolnitvah Pravilnika o ohranjanju in spodbujanju razvoja kmetijstva in podeželja v Občini Postojna za programsko obdobje 2015–2020 1290

REČICA OB SAVINJI

443. Sklep o ukinitvi statusa javnega dobra zemljiščem s parcelnimi številkami – 753/2, 757/2, 745/2, k.o. Zgornje Pobrežje (934) 1292

444. Sklep o ukinitvi statusa javnega dobra zemljišču s parcelno številko 1083/5, k.o. Rečica ob Savinji (921) 1292

ROGAŠKA SLATINA

445. Sklep o ukinitvi statusa javnega dobra 1292

SLOVENJ GRADEC

446. Javno naznanilo o javni razgrnitvi in javni obravnavi dopolnjenega osnutka sprememb in dopolnitev občinskega prostorskega načrta (SDOPN1 MOSG) 1292

ŠMARJEŠKE TOPLICE

447. Sklep o določitvi vrednosti točke za obračun občinskih taks v Občini Šmarješke Toplice za leto 2020 1293

TREBNJE

456. Razpis nadomestnih volitev člana Občinskega sveta Občine Trebnje, predstavnika romske skupnosti 1309

VIPAVA

448. Odlok o spremembi Odloka o pogodbenem zagotavljanju prihrankov energije na področju javne razsvetljave v Občini Vipava 1293

449. Pravilnik za sofinanciranje prireditev v Občini Vipava 1294

ŽALEC

450. Sklep o začetku priprave občinskega podrobnega prostorskega načrta Spremembe in dopolnitve ureditvenega načrta za prenovo starega mestnega jedra v Žalcu z ožjim vplivnim območjem 1297

ŽELEZNIKI

451. Odlok o predmetu in pogojih za podelitev koncesije za opravljanje javne službe v osnovni zdravstveni dejavnosti na področju splošne in družinske medicine v Občini Železniki 1299

ŽIROVNICA

457. Pravilnik o dopolnitvah Pravilnika o protokolarnih obveznostih Občine Žirovnica 1309

458. Sklep o ukinitvi statusa javnega dobra 1309

Uradni list RS – **Razglasni del**

Razglasni del je objavljen v elektronski izdaji št. 14/20
na spletnem naslovu: **www.uradni-list.si**

VSEBINA

Javni razpisi	691
Javne dražbe	735
Razpisi delovnih mest	737
Druge objave	745
Objave po Zakonu o političnih strankah	752
Evidence sindikatov	753
Objave po Zakonu o medijih	754
Objave po Zakonu o elektronskih komunikacijah	755
Objave sodišč	758
Amortizacije	758
Oklici o začasnih zastopnikih in skrbnikih	758
Oklici dedičem in neznanim upnikom	759
Oklici pogrešanih	761
Preklici	763
Zavarovalne police preklicujejo	763
Spričevala preklicujejo	763
Drugo preklicujejo	763

ISSN 1318-0576

Izdajatelj Služba Vlade RS za zakonodajo – direktor Rado Fele • Založnik Uradni list Republike Slovenije d.o.o. – direktor Denis Stroligo • Priprava Uradni list Republike Slovenije d.o.o. • Naročnina za obdobje 1. 1. do 31. 12. 2020 je 399 EUR (brez DDV), v ceno posameznega Uradnega lista Republike Slovenije je vračunan 5% DDV. • Reklamacije se upoštevajo le mesec dni po izidu vsake številke • Uredništvo in uprava Ljubljana, Dunajska cesta 167 • Poštni predal 379 • Telefon tajništvo (01) 2001 821, računovodstvo in naročnine (01) 2001 863, telefaks (01) 2001 825, prodaja (01) 2001 838, preklici (01) 2001 842, telefaks (01) 4250 199, uredništvo (01) 2001 841/868, uredništvo (javni razpisi …) (01) 2001 842, uredništvo – telefaks (01) 4250 199 • Internet: www.uradni-list.si – uredništvo e-pošta: objave@uradni-list.si • Transakcijski račun 02922-0011569767