





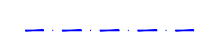





SITUACIJA IZKOPOV M 1:200



LEGENDA

-  - strojni izkop 50 - 60 cm
-  - pazljiv ročni izkop v radiju 3 m okrog dreves in v varovalnih pasovih komunalne infrastrukture
-  - naknadni globlji izkop po opravljenih meritvah do globine 80-100 cm
-  - obstoječ plinovod
-  - obstoječa kabelska kanalizacija
-  - obstoječ vodovod
-  - obstoječa fekalna kanalizacija
-  - odstranitev drevesa in izkop panja s koreninami
-  - začasna odstranitev sedmih dreves med globljim izkopom

sprememba	opis spremembe	datum	spremenil

IZVAJALEC JE DOLŽAN VSE MERE PREVERITI NA LICU MESTA!



KIDRIČEVA ULICA 24A, 3000 DELJE
 M: + 386 41 325 267
 M: + 386 41 798 563
 E: AZ.INZENIRING@GMAIL.COM

INŽENIRING D.O.O. GRADBENI INŽENIRING, PROJEKTIRANJE IN GRADNJE

investitor:	MINISTRSTVO ZA OKOLJE IN PROSTOR, DUNAJSKA CESTA 48, 1000 LJUBLJANA	
projekt:	SANACIJA ZEMLJINE IN ZUNANJE UREDITVEVRTCA ZARJA - ENOTA VRTCA RINGA RAJA (NUŠIČEVA ULICA)	
načrt:	0.2 VODILNI NAČRT S PODROČJA GRADBENIŠTVA	G - 1734
vodja projekta:	Andrej Knez, univ.dipl.inž.grad.	G - 1734
pooblaščen inženir:	Zvezdana Stanković, univ.dipl.inž.grad.	G - 2041
sodelavci:	Vili Ofentavšek, dipl.inž.grad.	
faza:	PZI	
št. projekta:	475-1/2019	merilo: 1:200
datum:	JULIJ 2019	list številka: 3

