



# Prostorski vidiki svetlobnega onesnaževanja in strategija prostorskega razvoja Slovenije

*Javni posvet Sprememba uredbe o mejnih vrednostih  
svetlobnega onesnaževanja okolja  
MOPE, 14. september 2023*



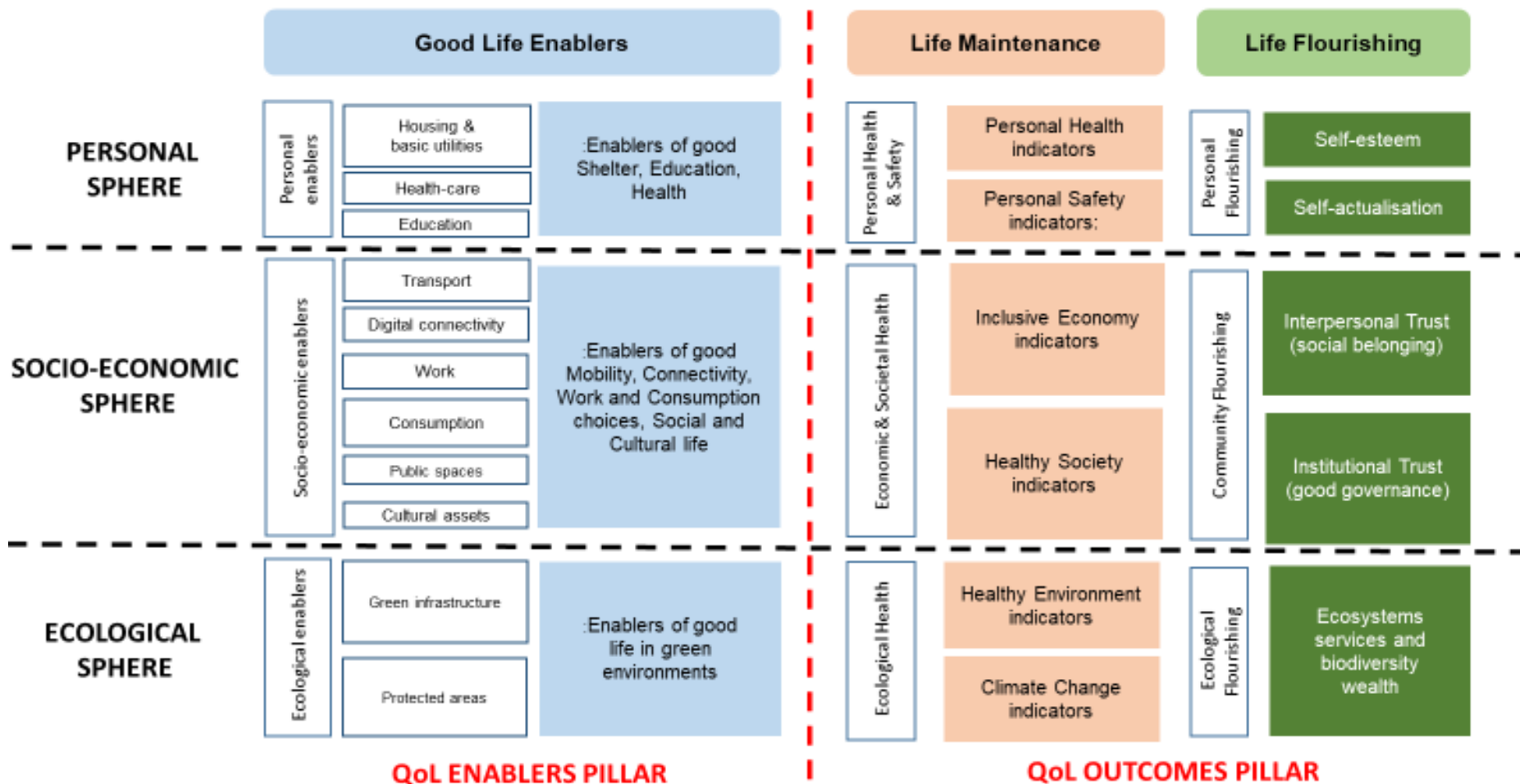
- **Referenčni nacionalni dokument – prostorska politika, ki dolgoročno opredeljuje smer prostorskega razvoja naše države in hkrati izhodiščni nacionalni strateški dokument za izvajanje ukrepov teritorialne kohezije na ozemlju Slovenije.**
- **Sprejeta 28. junija 2023 v DZ RS z resolucijo, U. I. RS, št. 72/23**
- **Nadomestila je strategijo iz leta 20024**

- **Strategija izhaja iz prostorskih izzivov in opredeljuje vizijo, cilje, koncept prostorskega razvoj, usmeritve za urbani razvoji, razvoj in urejanje vseh vrst naselij, krajine, morje in obalo ter javne politike, izvajanje strategije ter spremljanje stanja.**
- **Vsebina osvetljevanja je povezana z številnimi vidiki – kakovostjo življenja in identiteto ter prepoznavnostjo. Strategija jo neposredno naslavlja v različnih poglavjih.**

- **Razvojni dokumenti posameznih področij in dejavnosti ne smejo biti v nasprotju s strategijo (70. člen ZUreP-3) → upoštevanje in preverjanje upoštevanja usmeritev v različnih postopkih**

**Slovenski prostor bo raznolik, večfunkcionalen, učinkovito povezan in vpet v mednarodni prostor - takšen, ki vsem prebivalcem Slovenije zagotavlja pogoje za kakovostno življenje in bivanje.**

## Territorial Quality of Life Measurement System: Conceptual Map



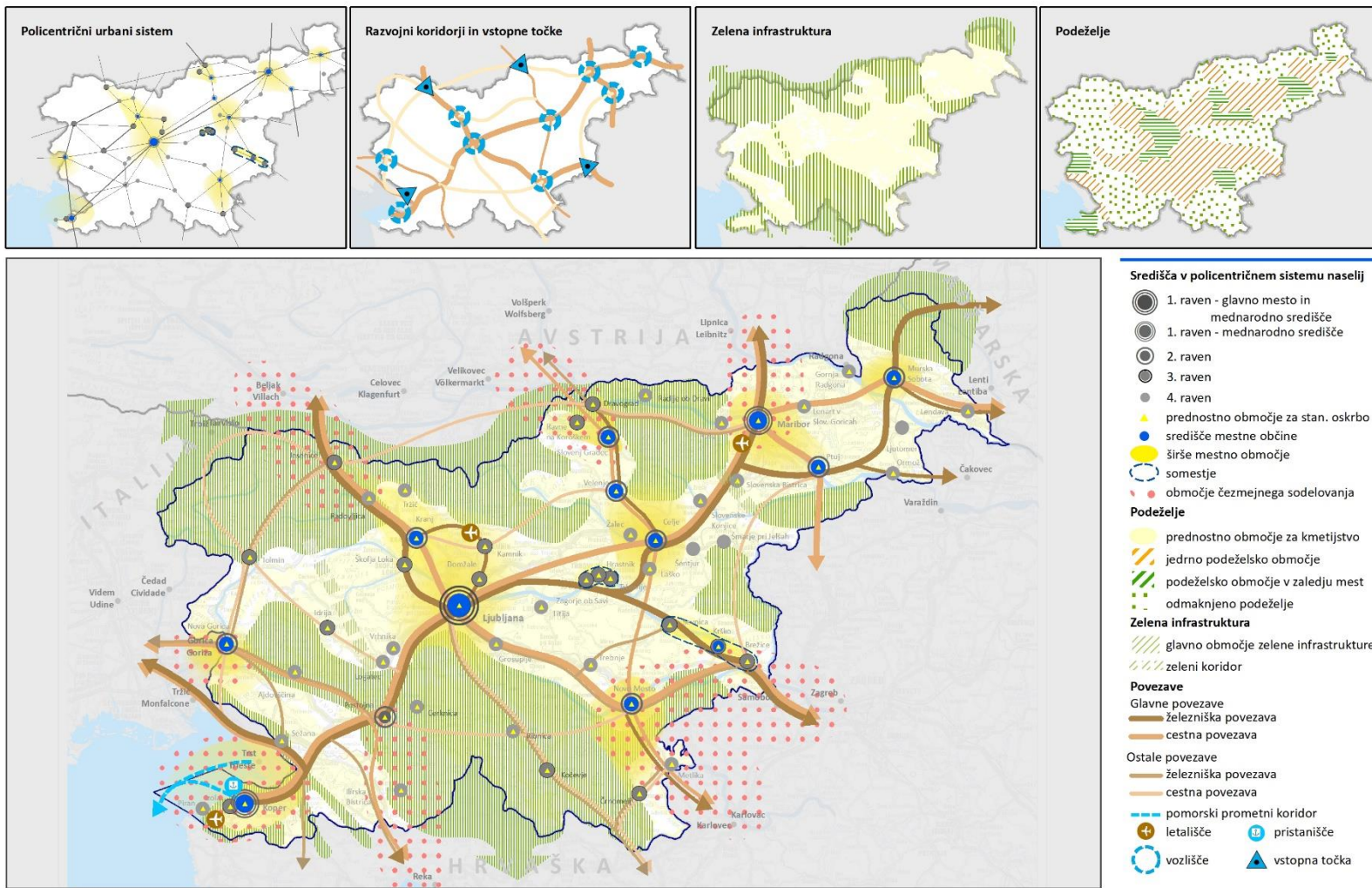
**Določeni so z namenom uresničevanja vizije ter reševanja obstoječih in pričakovanih problemov v prostoru.**

- C1 Racionalen, pravičen in učinkovit prostorski razvoj
- C2 Konkurenčnost slovenskih mest
- C3 Kakovostno življenje v mestih in na podeželju
- C4 Prepoznavna identiteta in več-funkcionalnost prostora
- C5 Odpornost in prilagodljivost prostora na spremembe

**Koncept povezuje sistem središč, razvojne koridorje, podeželje in zeleno infrastrukturo, s čimer želi preseči sektorski pristop pri obravnavi in načrtovanju prostora in javnih politik.**

- Podpira razvoj več središč v policentričnem urbanem sistemu.
- Zagotavlja uravnoteženost pogojev za razvoj med različnimi območji.
- Posebno pozornost posveča odmaknjenim območjem.
- Spodbuja lokalne skupnosti k medsebojnemu sodelovanju in dopolnjevanju preko administrativnih meja.





**Strategija predvideva uresničevanje skozi sektorske in prostorske mehanizme ter instrumente.**

**Doseganje  
ciljev in  
izvajanje  
koncepta**

**Razvoj in  
oblikovanje  
javnih politik**

**Upravljanje  
in  
povezovanje**

**Spremljanje  
izvajanja in  
predlogi za  
izboljšave**

**Usmeritve za urejanje in razvoj urbanih in drugih naselij:**

- med drugim vključuje tudi zmanjševanje hrupa in nočne osvetljenosti

**V usmeritvah izpostavljene tudi različne vrste območij in potrebe po prilagajanju ukrepov politik (vključno z osvetljevanjem) njihovim značilnostim in identiteti oz. prepoznavnosti**

**Strategija predvideva uresničevanje skozi sektorske in prostorske mehanizme ter instrumente.**

**Doseganje  
ciljev in  
izvajanje  
koncepta**

**Razvoj in  
oblikovanje  
javnih politik**

**Upravljanje  
in  
povezovanje**

**Spremljanje  
izvajanja in  
predlogi za  
izboljšave**

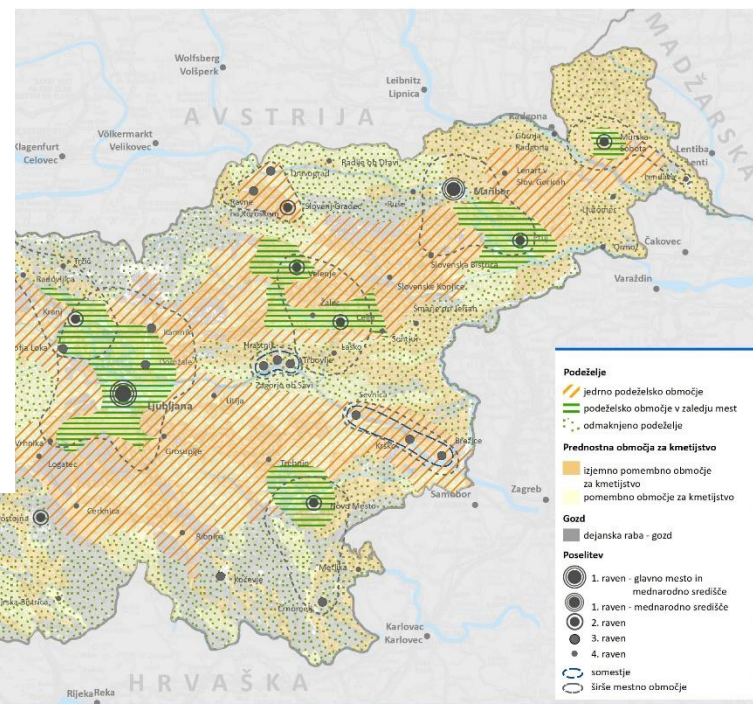
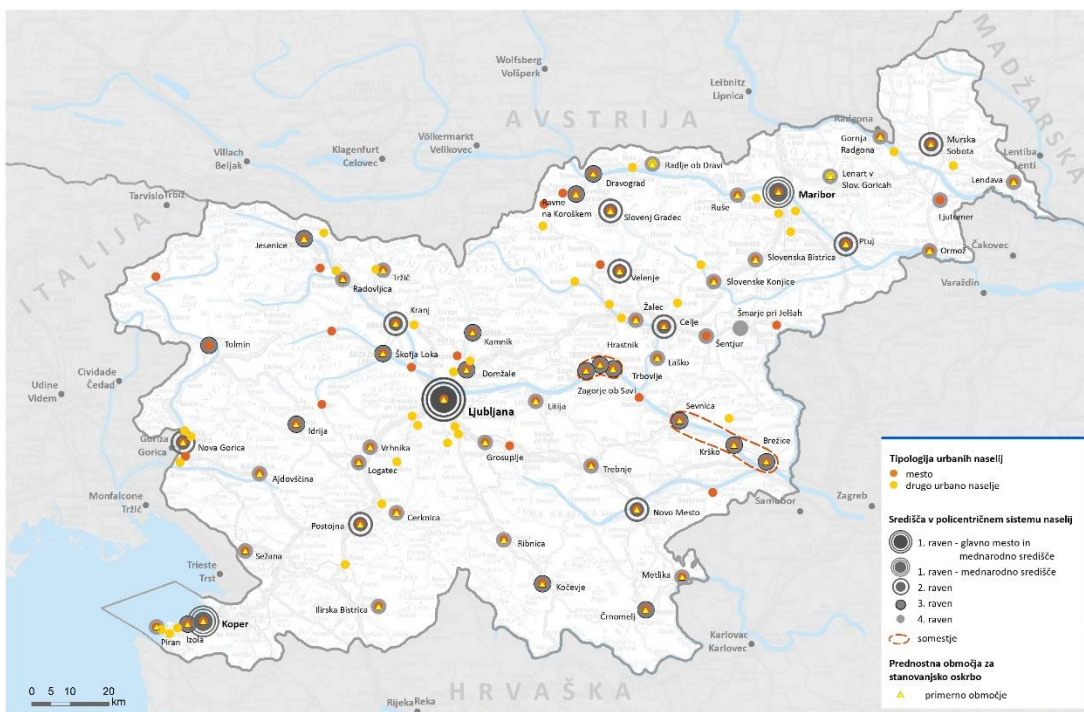
**Med upravljalskimi instrumenti:**

- **Državni prostorski red - podrobnejša pravila in merila za načrtovanje**

**Kazalniki za spremljanje izvajanja ciljev prostorske strategije:**

- **Področje spremljanja - osvetljenost prostora/nočna osvetljenost**

## Pomen prepoznavanja raznolikost prostora – raznolika identiteta - raznolike potrebe - prilagojeni ukrepi in rešitve



Slika 8

Vir podatkov:  
Prednostna območja za stanovanjsko oskrbo, 2017  
Sklep o podežlvi statusa mesta naseljem  
v Republiki Sloveniji (Uradni list RS, št. 121/09)  
Kartografska podlaga:  
Državna pregledna karta, GURS, 2017





**SPRS**  
STRATEGIJA PROSTORSKEGA  
RAZVOJA SLOVENIJE

*Prostor prihodnosti*

**Hvala za vašo pozornost!**

**[blanka.bartol@gov.si](mailto:blanka.bartol@gov.si)**