






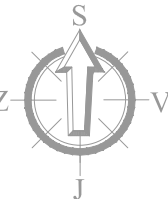


## LEGENDA

-  - strojni izkop 40 - 50 cm
-  - pazljiv ročni izkop v radiju 3 m okrog dreves in v varovalnih pasovih komunalne infrastrukture
-  - zaščita z geotekstilom, zemljina se ne menjava
-  - obstoječ plinovod
-  - obstoječa kabelska kanalizacija
-  - obstoječ vodovod
-  - obstoječa fekalna kanalizacija



sprememba	opis spremembe	datum	spremenil	

**IZVAJALEC JE DOLŽAN VSE MERE PREVERITI NA LICU MESTNA**



KIDRIČEVA ULICA 24A, 3000 CELJE  
M: + 386 41 325 267  
M: + 386 41 798 563  
E: AZ.INZENIRING@GMAIL.COM

investitor: MINISTRSTVO ZA OKOLJE IN PROSTOR, DUNAJSKA CESTA 48,  
1000 LJUBLJANA

projekt: SANACIJA ZEMLJINE IN ZUNANJE UREDITVE VRTCA ZARJA - ENOTA MEHURČEK (CESTA V LOKROVEC)

načrt: 0.2 VODILNI NAČRT S PODROČJA GRADBENIŠTVA

pooblašteni inženir: Zvezdana Stanković, univ.dipl.inž.grad. G - 2041

sodelavci: Vili Ofentavšek, dipl.inž.grad.

faza:	PZI		
št. projekta:	475-3/2019	merilo:	1:250
datum:	OKTOBER 2019	list številk:	3