













Karta poplavne ogroženosti

Q10 Q100 Q500





OPVP Trzin

Merilo 1:15000

Legenda





-  Šola, vrtec
-  Bolnišnica, zdravstveni dom, dom starostnikov
-  Knjižnice, muzej, kulturni dom, arhiv
-  Gasilci
-  SEVESO obrat, IED dovoljenja
-  Lokacija varstva narave (NV)
-  Komunalno ali industrijsko odlagališče, komunalnačistilna naprava
-  Objekt vodne infrastrukture
-  Vodotok
-  Avtocesta, hitra cesta
-  Glavna cesta, regionalna cesta
-  Železniška proga

Število ogroženih prebivalcev











-  < 50
-  50 - 500
-  500 - 1000
-  > 1000

Število prebivalcev	
Na območju OPVP	Na poplavnem območju
2017	658

Število ogroženih stavb

-  < 50
-  50 - 500
-  500 - 1000
-  > 1000

Število stavb	
Na območju OPVP	Na poplavnem območju
628	293

-  Območje pomembnega vpliva poplav
-  Kulturna dediščina državnega in lokalnega pomena
-  Vodovarstveno območje državne ali občinske ravni
-  Območje varstva narave (NATURA2000, EPO, ZO)
-  Območje kopalnih voda
-  Pretežno stanovanjske površine
-  Industrijske, trgovske in transportne površine
-  Umetno ozelenjene neketijske površine
-  Kmetijske, gozdne in druge travnate površine
-  Vodne površine

