







# Karta poplavne nevarnosti - globina vode

Q10 Q100 Q500

## OPVP Solčava

Merilo 1:10000

### Legenda

-  Območje pomembnega vpliva poplav
-  Območje veljavnosti rezultatov
-  Vodotok
-  Razred globine:  $H < 0,5m$
-  Razred globine:  $0,5m < H < 1,5m$
-  Razred globine:  $H > 1,5m$

