




Karta poplavne nevarnosti - obseg poplav

Qm Qs Qv

OPVP Slovenske Konjice

Merilo 1:15000

Legenda

- Območje pomembnega vpliva poplav 
- Vodotok 
- Območje poplavljanja 



0 0,1 0,2 0,3 0,4 km

