





Karta poplavne nevarnosti - obseg poplav

Q10 Q100 **Q500**

OPVP Rogatec

Merilo 1:10000

- Legenda**
-  Območje pomembnega vpliva poplav
 -  Območje veljavnosti rezultatov
 -  Vodotok
 -  Območje poplavljanja Q500

