







Karta poplavne nevarnosti - globina vode

Q10 Q100 Q500

OPVP Odranci

Merilo 1:15000

Legenda

-  Območje pomembnega vpliva poplav
-  Območje veljavnosti rezultatov
-  Vodotok
-  Razred globine: $H < 0,5\text{m}$
-  Razred globine: $0,5\text{m} < H < 1,5\text{m}$
-  Razred globine: $H > 1,5\text{m}$



0 0,1 0,2 0,3 0,4 km

