





Karta poplavne nevarnosti - obseg poplav

Q10 Q100 Q500

OPVP Nožice

Merilo 1:10000

Legenda

-  Območje pomembnega vpliva poplav
-  Območje veljavnosti rezultatov
-  Vodotok
-  Območje poplavljanja Q10



0 0,1 0,2 0,3 0,4 km

