









Karta poplavne nevarnosti - globina vode

Q10 Q100 Q500

OPVP Mihalovec

Merilo 1:10000

Legenda

-  Območje pomembnega vpliva poplav
-  Območje veljavnosti rezultatov
-  Vodotok
-  Razred globine: $H < 0,5m$
-  Razred globine: $0,5m < H < 1,5m$
-  Razred globine: $H > 1,5m$



0 0,1 0,2 0,3 0,4 km

