






Karta poplavne nevarnosti - globina vode

Q10 Q100 Q500

OPVP Krška vas

Merilo 1:15000

- Legenda**
- Območje pomembnega vpliva poplav 
 - Območje veljavnosti rezultatov 
 - Vodotok 
 - Razred globine: $H < 0,5m$ 
 - Razred globine: $0,5m < H < 1,5m$ 
 - Razred globine: $H > 1,5m$ 