







**Karta poplavne nevarnosti -  
obseg poplav**

**Q10    Q100    Q500**

**OPVP Kisovec**

Merilo 1:10000

- Legenda**
-  Območje pomembnega vpliva poplav
  -  Območje veljavnosti rezultatov
  -  Vodotok
  -  Območje poplavljanja Q10

