







Karta poplavne nevarnosti - globina vode

Q10 Q100 Q500

OPVP Idrija

Merilo 1:20000

Legenda

-  Območje pomembnega vpliva poplav
-  Območje veljavnosti rezultatov
-  Vodotok
-  Razred globine: $H < 0,5\text{m}$
-  Razred globine: $0,5\text{m} < H < 1,5\text{m}$
-  Razred globine: $H > 1,5\text{m}$

