





# Karta poplavne nevarnosti - obseg poplav

Q10 Q100 Q500

## OPVP Celje

Merilo 1:40000

### Legenda

-  Območje pomembnega vpliva poplav
-  Območje veljavnosti rezultatov
-  Vodotok
-  Območje poplavljanja Q500

