









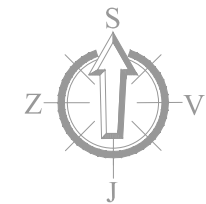


# SITUACIJA - OBSTOJEČE STANJE M 1:200

## LEGENDA

-  - zatravljene površine - 1112,90 m<sup>2</sup>
-  - objekti
-  - gumijaste plošče - 13,50 m<sup>2</sup>
-  - asfalt - 39,80 m<sup>2</sup>
-  - betonske plošče 50 x 50 cm - 268,66 m<sup>2</sup>
-  - guma - vlita - 95,56 m<sup>2</sup>
-  - mivka (peskovnik) - 19,90 m<sup>2</sup>
-  - peščena površina - 69,80 m<sup>2</sup>
-  - obstoječa ograja
-  - drevesa, ki se odstranijo



sprememba	opis spremembe	datum	spremenil

**IZVAJALEC JE DOLŽAN VSE MERE PREVERITI NA LICU MESTA!**



**KIDRIČEVA ULICA 24A, 3000 DELJE**  
 M: + 386 41 325 267  
 M: + 386 41 798 563  
 E: AZ.INZENIRING@GMAIL.COM

**INŽENIRING D.O.O. GRADBENI INŽENIRING, PROJEKTIRANJE IN GRADNJE**

investitor:	MINISTRSTVO ZA OKOLJE IN PROSTOR, DUNAJSKA CESTA 48, 1000 LJUBLJANA		
projekt:	SANACIJA ZEMLJINE IN ZUNANJE UREDITVEVRTCA ZARJA - ENOTA VRTCA RINGA RAJA (NUŠIČEVA ULICA)		
načrt:	0.2 VODILNI NAČRT S PODROČJA GRADBENIŠTVA		
vodja projekta:	Andrej Knez, univ.dipl.inž.grad.	G - 1734	
pooblaščen inženir:	Zvezdana Stanković, univ.dipl.inž.grad.	G - 2041	
sodelavci:	Vili Ofentavšek, dipl.inž.grad.		
faza:	PZI		
št. projekta:	475-1/2019		merilo: 1:200
datum:	JULIJ 2019		list številka: 2