

Strategija za usposabljanje
**MODUL 5: CELOVITA PRESOJA
VPLIVOV NA OKOLJE /PRESOJA
VPLIVOV NA OKOLJE IN
OKVIRNA VODNA DIREKTIVA**

Ministrstvo za okolje in prostor

Direktorat za okolje

Sektor za celovito presojo vplivov na okolje

Mag. Vesna Kolar Planinšič

Sekretarka

vesna.kolar-planinsic@gov.si

CPVO/PVO IN OKVIRNA VODNA DIREKTIVA

- Prva prioriteta programa usposabljanja: Training Strategy for SEA/EIA 2015-2020
- Seminar 2015-IZVEDEN
- Seminar 2017 -IZVEDEN
- Uvodni seminar namenjen vsem strokovnjakom in upravi
- Jaspers, zunanji strokovnjaki
- Seminar 2018, za ekipe CPVO, PVO, DV
- Načrt upravljanja z vodami, Načrt za upravljanje z morskim okoljem itd.
- Seminar 2018, za prostorske načrtovalce (OPN; OPPN) in pripravljavce okoljskih poročil
- Seminar 2019

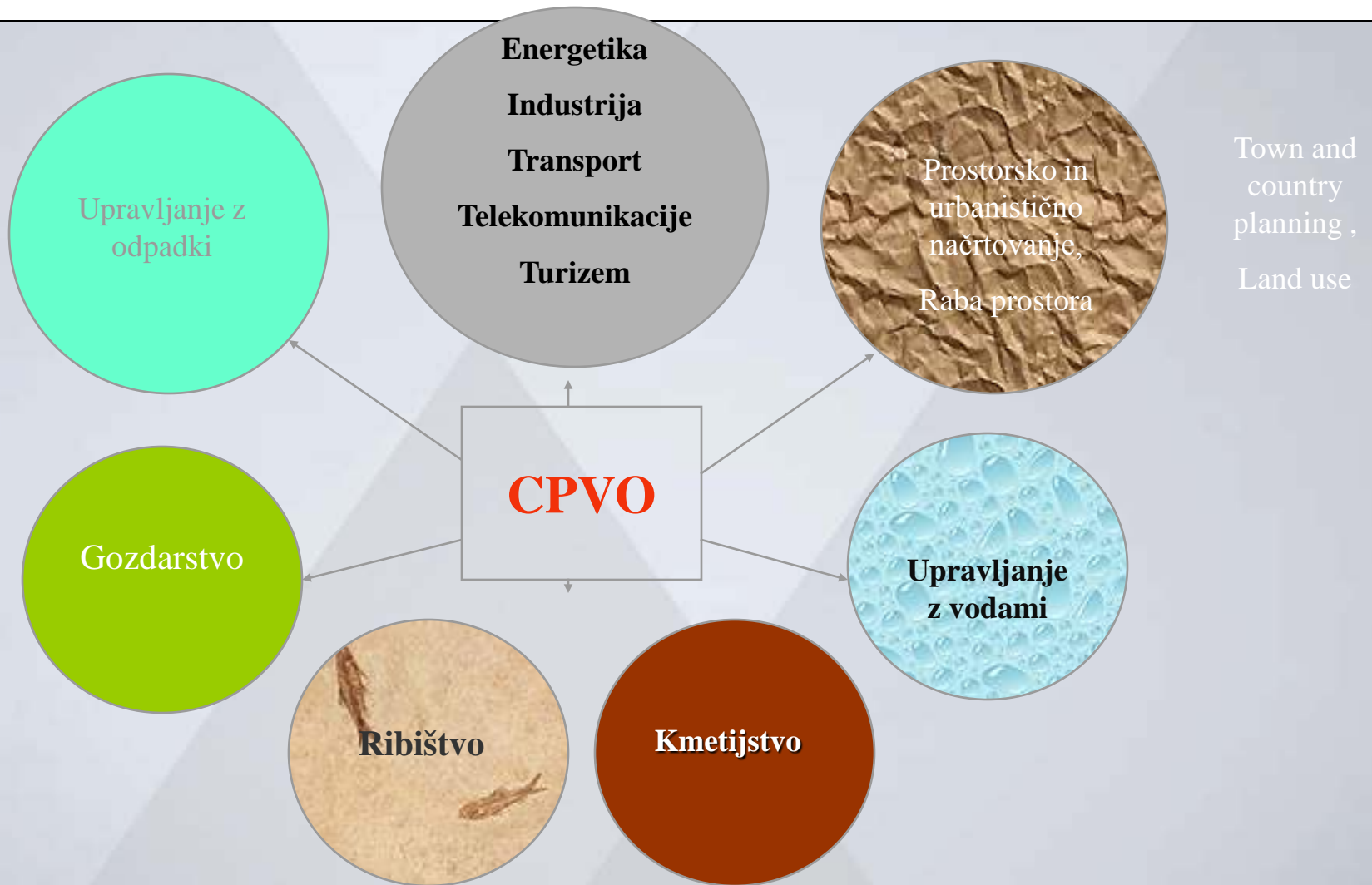
Namen : skladnost vseh presoj z Zakonom o varstvu okolja in Zakonom o vodah

- **CPVO**: Zagotovitev skladnosti z Direktivo 42/2001 o presoji planov in programov na okolje
- **PVO**: Direktivo 2011/92/EU Evropskega parlamenta in Sveta z dne 13.decembra 2011 o presoji vplivov javnih in zasebnih projektov na okolje (kodificirana verzija), OJ L 26, 28.1.2012, str.1, kot je spremenjena z
- Direktivo 2014/52/EU Evropskega Parlamenta in Sveta z dne 16.aprila 2014 (OJ L 124, 25.4.2014, p.1)

Pravne podlage

- **Zakon o varstvu okolje**
- **Zakon o vodah in podzakonski akti**
- **Uredba o posegih v okolje, za katere je treba izvesti presojo vplivov na okolje**
-NEURADNO PREČIŠČENO BESEDILO
- **(Uradni list RS, št. 51/14, 57/15, 26/17)**
- **Uredba o vsebini poročila o vplivih nameravanega posega na okolje**
-NEURADNO PREČIŠČENO BESEDILO
(Uradni list RS, št. 36/09, 40/17)
- **Uredba o merilih za ocenjevanje verjetnosti pomembnejših vplivov izvedbe**
plana, programa, načrta ali drugega splošnega akta in njegovih sprememb na
okolje v postopku celovite presoje vplivov na okolje
- **(Uradni list RS, št. 9/09)**
- **Uredba o okoljskem poročilu in podrobnejšem postopku celovite presoje**
vplivov izvedbe planov na okolje
- **(Uradni list RS, št. 73/05)**

Plani in programi




Kakšna je naša vloga ?

- **Ministrstva in organizacije – vodje postopkov, naročniki OP, vodje projektov, preverba kvalitete**
- **Ministrstvo za okolje in prostor**
 - pristojen za CPVO
 - Nosilec okoljske politike, a ne izdaja mnenj-mnenja izdaja Direkcija za vode
- **Agencija Republike Slovenije**
 - pristojna za predhodni postopek
 - Pristojna za PVO
- Okoljski svetovalci/pripravljalci poročil o vplivih na okolje
- Pripravljalci programov, planov in projektov, da upoštevajo nove vsebine popolno in natančno v Celoviti presoji vplivov na okolje in Presoji vplivov na okolje
- Pripravljalci projektov, da upoštevajo vsebine voda pri predhodnem postopku popolno in natančno
- Pozorno upoštevanje novih vsebin pri izdajanju sklepov in okoljevarstvenih soglasij
- Poznavanje vsebin in njihov pregled, argumentirane opredelitve glede na pristojnost

Predhodna pogojenost za vsa EU finančna sredstva

- Popolna transpozicija direktiv (CPVO/PVO/OVD)
- Učinkovita implementacija
- Zagotovitev kvalitetnih okoljskih informacij
- Izobraževanje in širjenje informacij o implementaciji
Zadostne administrativne kapacitete,
- ekipe izobraženih kadrov, ki lahko dajo neposredna
navodila in tehnična pomoč
- Program usposabljanja



I: PREVERJANJE ALI IMA PLAN/PROGRAM/PROJEKT POMEMBNE VPLIVE NA OKOLJE

40.člen ZVO, 51 a člen ZVO

- Nosilec nameravanega posega mora podati več informacij: opis posega, okolja ali delov okolja, za katere obstaja verjetnost, da bo poseg nanje vplival, in opis možnih pomembnih vplivov na okolje.

VPLIV NA VODE (površinske in podzemne) kot merilo, poseben del opredelitve

- Zagotovi tudi opis vseh ukrepov, predvidenih za izogibanje ali preprečitev negativnih vplivov na okolje.

OMILITVENI UKREPI ZA VODE (površinske in podzemne)

Npr. Informacije za predhodni postopek

PRILOGA II A INFORMACIJE, IZ ČLENA 4(4) (INFORMACIJE O PROJEKTIH IZ PRILOGE II, KI JIH PREDLOŽI NOSILEC PROJEKTA)

1. Opis projekta, ki vključuje zlasti:

(a) opis fizičnih značilnosti celotnega projekta in, kadar je ustrezno, rušilnih del;

(b) opis lokacije projekta, zlasti v zvezi z okoljsko občutljivostjo geografskih območij, ki bodo najverjetneje prizadeta. (občutljivost glede na podzemne in nadzemne vode)

2. Opis okoljskih vidikov, za katere obstaja verjetnost, da bo projekt nanje pomembno vplival.

3. Opis vseh verjetnih pomembnih vplivov, v obsegu razpoložljivosti informacij glede takih vplivov, projekta na okolje, ki so posledica:

(a) pričakovanih ostankov in emisij ter nastalih odpadkov, če je to ustrezno;

(b) uporabe naravnih virov, zlasti prsti, zemljišča, vode in biotske raznovrstnosti.

4. Pri zbiranju informacij v skladu s točkami 1 do 3 se po potrebi upoštevajo merila iz Priloge III.“;

Upoštevanje priloge III

„PRILOGA III IZBIRNA MERILA IZ ČLENA

4(3) (MERILA, S KATERIMI SE DOLOČI, ALI JE ZA PROJEKTE IZ PRILOGE II TREBA OPRAVITI PRESOJO VPLIVOV NA OKOLJE)

1. Značilnosti projektov

Značilnosti projektov je treba obravnavati zlasti glede na:

(a) velikost in zasnovo celotnega projekta;

(b) kumulacijo z drugimi obstoječimi in/ali odobrenimi projekti;

(c) **rabo naravnih virov**, zlasti zemljišča, prsti, **vode** in biotske raznovrstnosti;

(d) nastajanje odpadkov;

(e) onesnaževanje in motenje;

(f) tveganje hudih nesreč in/ali katastrof, ki so relevantne za zadevni projekt, tudi tistih, ki so v skladu z znanstvenimi ugotovitvami posledica podnebnih sprememb;

(g) **tveganja za zdravje ljudi (na primer zaradi okužbe vode ali onesnaževanja zraka).**

II. PRIPRAVA KVALITETNEGA OKOLJSKEGA POROČILA


CPVO

- Poglavje o vodah
- Površinske in podzemne
- Vpliv namenske rabe na poplave
- Vpliv poplav na plan (spremembe namenske rabe)
- Strateške alternative (usmerjanje)

PVO

- Poglavje o vodah
- Površinske in podzemne
- Vpliv posega na okolje/projekta/tehnične rešitve na poplave
- Vpliv poplav na poseg v okolje/projekt
- Tehnične in/ali lokacijske alternative

Vključitev obrazložene odločitve pristojnega organa v katerokoli izmed končnih odločitev (reasoned conclusion)



Upoštevanje priloge III

2. Lokacija projektov

Upoštevati je treba okoljsko občutljivost geografskih območij, ki jih bodo projekti verjetno prizadeli, zlasti ob upoštevanju:

- (a) obstoječe in odobrene rabe zemljiša;
- (b) relativnega obilja, razpoložljivosti, kakovosti in regenerativne sposobnosti naravnih virov (vključno z vodo in biotsko raznovrstnostjo) na območju in njegovem podzemlju;
- (c) absorpcijske sposobnosti naravnega okolja, pri čemer se obravnavajo s posebno pozornostjo naslednja območja:
 - (i) mokrišča, obrežna območja, rečna ustja;
 - (ii) obalna območja in morsko okolje;
 - (iii) gorska in gozdna območja;
 - (iv) naravni rezervati in parki;
 - (v) območja, opredeljena ali zavarovana z nacionalno zakonodajo; območja Natura 2000, ki so jih določile države članice v skladu z Direktivo 92/43/EGS in Direktivo 2009/147/ES;
 - (vi) območja, na katerih je že prišlo do neizpolnjevanja standardov kakovosti okolja, določenih v zakonodaji Unije in relevantnih za projekt, ali na katerih po ocenah prihaja do takega neizpolnjevanja;
 - (vii) gosto naseljena območja;
 - (viii) zgodovinsko, kulturno ali arheološko pomembne pokrajine in območja.

Upoštevanje priloge III

3. Vrsta in značilnosti možnega vpliva

Verjetne pomembne vplive projektov na okolje je treba obravnavati glede na merila, določena v točkah 1 in 2 te priloge, in v zvezi z vplivom projektov na dejavnike iz Člena 3(1) ter ob upoštevanju:

- (a) velikosti in prostorskega obsega vpliva (na primer geografsko območje in število ljudi, ki bi lahko bili prizadeti);
- (b) narave vpliva;
- (c) čezmejne narave vpliva;
- (d) intenzivnosti in kompleksnosti vpliva;
- (e) verjetnosti pojava vpliva;
- (f) pričakovanega pojavljanja, trajanja, pogostosti in povratnosti vpliva;
- (g) kumulacije vplivov z vplivi drugih obstoječih in/ali odobrenih projektov;
- (h) možnosti zmanjšanja vplivov na učinkovit način.

Vsebina presoje !

- PVO za vsek primer posebej opredeli, opiše in presodi neposredne in posredne pomembne vplive projekta na naslednje dejavnike:
- A.) prebivalstvo in zdravje ljudi,
- B.) biotska raznovrstnost, s posebnim poudarkom na vrste in habitatne tipe Nature 2000,
- C.) zemljišča, tla, **vodo**, zrak in **podnebje**,
- D.) materialne dobrine, kulturno dediščino in krajino,
- E.) medsebojno delovanje vseh naštetih faktorjev.

Kakovost poročil o vplivih na okolje

- Nosilec posega zagotavlja kakovost poročil o vplivih na okolje
- Pripravljalavec zagotovi, da poročilo pripravijo usposobljeni strokovnjaki
 - **Strokovnjaki za vode (nadzemne, podzemne)**
- Ministrstvo zagotovi, da ima na voljo zadostno strokovno znanje za proučitev poročil
 - **Pomoč strokovnjaka za vode, mnenje Direkcije za vode**

Monitoring

- V odločitvi se doda:
- Opis okoljskih pogojev, priložen odločitvi, in opis lastnosti projekta in/ali predvidenih ukrepov za preprečevanje ali zmanjševanje in po možnosti izravnavanje pomembnih škodljivih vplivov na okolje ter **po potrebi ukrepov spremljanja**.
- Monitoring voda: **vrsta parametrov in trajanje spremljanja se določijo sorazmerno z naravo, lokacijo in velikostjo nameravanega posega ter pomenom njegovega vpliva na okolja**
- **Za izvajanje monitoringa je odgovoren nosilec nameravanega posega v okolje. Podatke, ki jih zbere v okviru izvajanja monitoringa, mora sporočiti ministrstvu, javnosti in občini, na območju katerem nameravani poseg povzroča obremenitev okolja.**

Odločitev o sprejemljivosti P/P/P

- Vsebinsko utemeljene odločitve z vsebinsko opredelitvijo in obrazložitvijo s področja voda, da lahko :
- kontrola EK preverja projekte (Jaspers)
- Kontrola EU bank preverja projekte
- se izdajajo potrdila o skladnosti
- se zagovarjajo vplivi na vode v primeru pritožb in preverb Evropske komisije
- Da dosežemo CILJE UGODNEGA STANJA VODA

CILJ

UPOŠTEVANJE VODA V CPVO IN PVO NA

- STROKOVEN,
- UTEMELJEN,
- RAZUMLJIV, IN
- RAVNI PROGRAMA, PLANA IN PROJEKTA PRIMEREN NAČIN.

ZAGOTAVLJANJE PREDHODNE POGOJENOSTI

Hvala !

