



Datum izdelave izpisa: 19.09.2022

IZPIS PODATKOV O STAVBI

Katastrska ob ina: 2170 GOZD
Številka stavbe: 625
Status stavbe: Registrski vpis
Bruto tlorisna površina stavbe: /
Število etaž: 2
Etaža, ki je pritli je: 2
Število stanovanj: 0
Število poslovnih prostorov: 0
Tip položaja stavbe: samostoje a stavba
Najnižja višinska kota stavbe: /
Najvišja višinska kota stavbe: 1038,9 m
Karakteristi na višina stavbe: 1029,0 m
Leto izgradnje stavbe: 1948
Material nosilne konstrukcije: drug material
Leto obnove fasade: /
Leto obnove strehe: /
Priklju ek na elektri no omrežje: Da
Priklju ek na vodovodno omrežje: Da
Priklju ek na kanalizacijsko omrežje: Da
Priklju ek na omrežje plinovoda: Ni podatka

Parcele pod stavbo		površina tlorisa stavbe na parceli
katastrska ob ina	številka parcele	
2170 GOZD	405/4	168 m2

Naslovi stavbe

Kranjska Gora, Srednji Vrh 5

Del stavbe

Številka dela stavbe: 1
Naslov: /
Št.stanovanja ali posl.prostora: /
Status: Registrski
Dejanska raba: del stavbe za posebne namene
Uporabna površina: 203,2 m2
Neto tlorisna površina: 244,8 m2
Številka etaže: null
Številka etaže glavnega vhoda: null
Upravnik: /
Status upravnika: /
Dvigalo: Ne
Leto obnove instalacij: /
Leto obnove oken: /
Prostornina rezervoarjev in silosov: /

Prostori dela stavbe

Vrsta prostora	Površina
bivalni prostor	203,2 m2
tehni ni prostor	41,6 m2

Sestavine dela stavbe: /

Upravljavci dela stavbe

naziv	naslov sedeža	mati na	status
-------	---------------	---------	--------



MINISTRSTVO ZA OBRAMBO	Ljubljana, Vojkova cesta 55,1000 Ljubljana	številka 5268923000	Dokon en
------------------------	---	-------------------------------	----------

Lastništvo dela stavbe

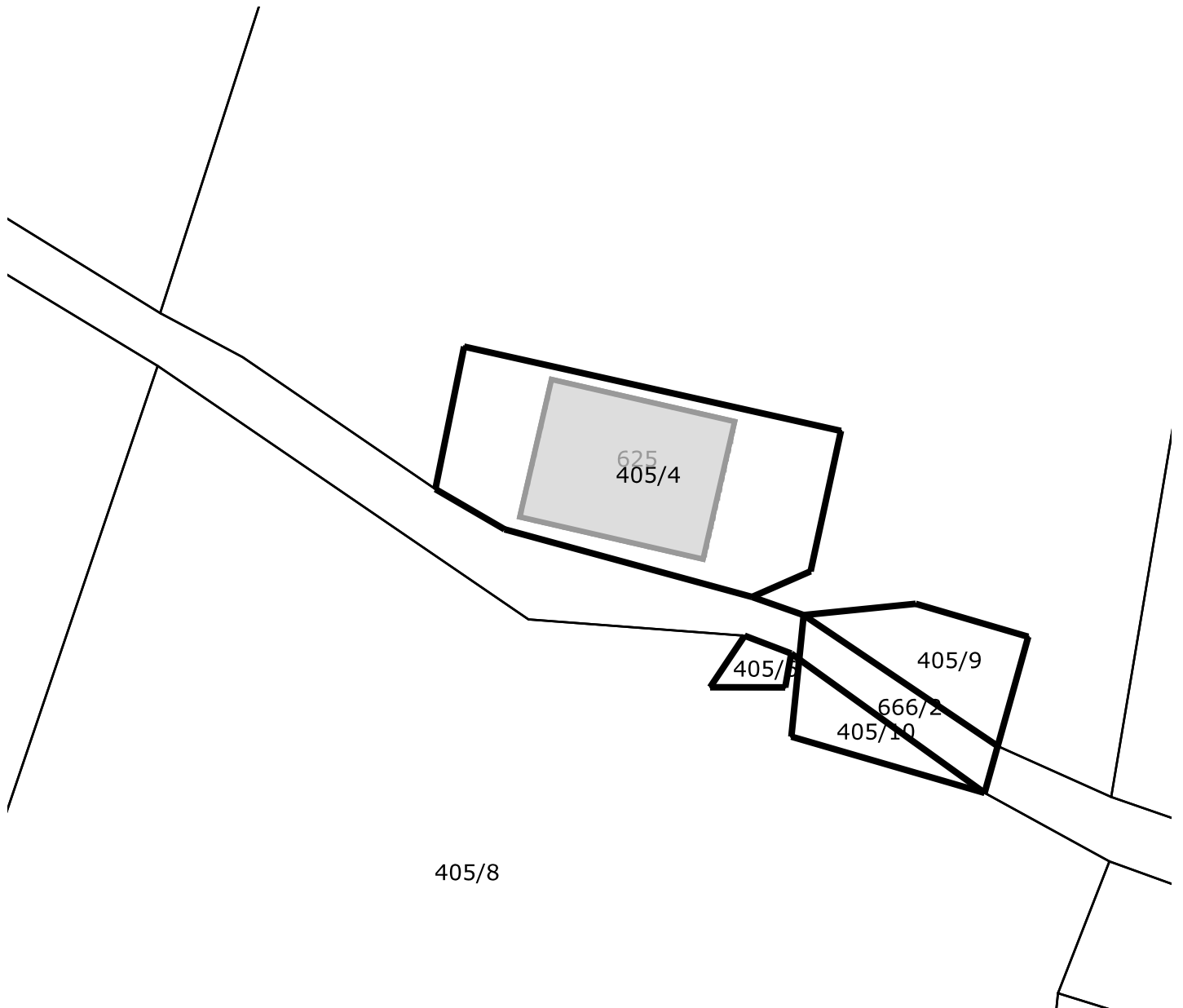
tip lastnika	naziv	sedež	matična številka /nepremičnina	delež
V - lastnik povezanih parcel				1/1
	REPUBLIKA SLOVENIJA	Ljubljana, Gregorčičeva ulica 20,1000 Ljubljana	5854814000	

Naslov in prostorske enote

Občina:	Kranjska Gora
Naselje:	Srednji Vrh
Poštni okoliš:	Gozd Martuljek
Upravna enota:	Jesenice
Šolski okoliš:	Osnovna šola Kranjska Gora
Krajevna skupnost:	"Rute" - Gozd Martuljek, Srednji vrh
Vaška skupnost:	/
Metrska skupnost:	/
Statistična regija:	Gorenjska
Volična enota DZ:	Volična enota Kranj
Volični okraj:	Volični okraj Jesenice
DZ volišče:	GD Gozd Martuljek, Zg. Rute 85, Gozd Martuljek
Lokalna volilna enota:	Volična enota 1
Lokalno volišče:	Gozd Martuljek, Dom krajanov Gozd Mar.,Zg.Rute 85





katastrska ob ina 2170 GOZD, stavba 625





 Približno 20 m

Informativno merilo 1 : 500

Legenda oznak

	Parcele	1024/12	Številka parcele
	Urejene meje		
	Meje katastrskih ob in		

	Tlorisi stavb	123	Številka stavbe
	Poligoni sestavin delov stavb		

* Znak zvezdica (*) pred številko parcele pomeni, da gre za stavbno parcelno številko.