



Krožno
gospodarjenje
s prostorom

Krožno gospodarjenje s prostorom

Prostor sedanjosti.
Prostor prihodnosti.



REPUBLIKA SLOVENIJA
MINISTRSTVO ZA NARAVNE VIRE IN PROSTOR
DIREKTORAT ZA PROSTOR IN GRADITEV



REPUBLIKA SLOVENIJA
MINISTRSTVO ZA NARAVNE VIRE IN PROSTOR
GEODETSKA UPRAVA REPUBLIKE SLOVENIJE



NAČRT ZA
OKREVANJE
IN ODPRNOST



Financira
Evropska unija
NextGenerationEU



SLO4D

Krožno gospodarjenje s prostorom

Prostor sedanjosti. Prostor prihodnosti.

Avtorji: Barbara Černič, Geodetski inštitut Slovenije
Katarina Kuk, Geodetski inštitut Slovenije
Edvard Mivšek, Geodetski inštitut Slovenije
Peter Lamovec, Geodetski inštitut Slovenije
Marina Lovrič, Geodetski inštitut Slovenije
Ajda Kafol Stojanović, Geodetski inštitut Slovenije
Tomaž Černe, RaSIS s.p.
Ines Lupše, Ministrstvo za naravne vire in prostor
Jelena Torbica, Ministrstvo za naravne vire in prostor

Izdajatelj in založnik: Ministrstvo za naravne vire in prostor,
Direktorat za prostor in graditev

Lektoriranje: Nataša Purkat, Lektor'ca

Avtorji in viri grafičnih gradiv: Marina Lovrič, Geodetski inštitut Slovenije
Freepik.com
Adobe Stock

Oblikovanje in prelom: Marina Lovrič, Geodetski inštitut Slovenije

Tisk: Tiskano v Sloveniji

Ljubljana, 2026

Prostor sedanjosti. Prostor prihodnosti.

Koncept krožnega gospodarjenja s prostorom je bil razvit v okviru projekta Zeleni slovenski lokacijski okvir (SLO4D), sofinanciranega iz sredstev Načrta za okrevanje in odpornost, in predstavlja izhodišče za nadaljnji razvoj podatkovno podprtih pristopov k trajnostnemu upravljanju prostora.

Krožno gospodarjenje s prostorom

Pristop za trajnostni
prostorski razvoj

Krožno gospodarjenje s prostorom pomeni prenos načel krožnega gospodarstva v prostorski razvoj. Namesto da se grajene strukture opuščajo, spodbuja raje njihovo ponovno uporabo, prenovo stavb in pozidanih zemljišč. Tak pristop zmanjšuje negativne vplive na okolje in prispeva k ohranjanju naravnih virov.

Za uveljavitev teh načel v praksi je Ministrstvo za naravne vire in prostor leta 2023 pripravilo Strateški načrt krožnega gospodarjenja s prostorom 2024–2030.

Namen krožnega gospodarjenja s prostorom je podpreti zeleni prehod ter ustvariti kakovostno bivalno okolje, odporno proti podnebnim spremembam.



Gospodarsko-poslovne cone

Naraščajoči turizem

Varovanje kmetijskih zemljišč

Obnovljivi viri energije

Gradnja (javnih) stanovanj

Infrastruktura

Varovanje vodnih zemljišč in naravovarstvenih območij

Ohranjanje kulturne dediščine

Prostor je omejen in dragocen vir

Pretekli in sedANJI vzorci rabe prostora večinoma sledijo linearnemu gospodarskemu modelu »vzemi – naredi – uporabi – odvrzi«, ki temelji na veliki porabi materialov in energije. V prostorskem razvoju se ta model kaže v nenehni pozidavi novih površin, številne stavbe in zemljišča, potem ko ne izpolnjujejo več svojih prvotnih funkcij, pa ostajajo opuščeni ali premalo izkoriščeni.

Nenehno širjenje pozidave negativno vpliva tako na okolje kot na kakovost življenja, saj povzroča:

- izgubo biotske raznovrstnosti,
- degradacijo tal,
- manjšo odpornost proti podnebnim spremembam,
- dodatne odpadke,
- večje tveganje za naravne nesreče,
- ogrožanje prehranske varnosti,
- povečanje prometa,
- izgubo identitete prostora.

Stanje pozidanih zemljišč in stavbnega fonda

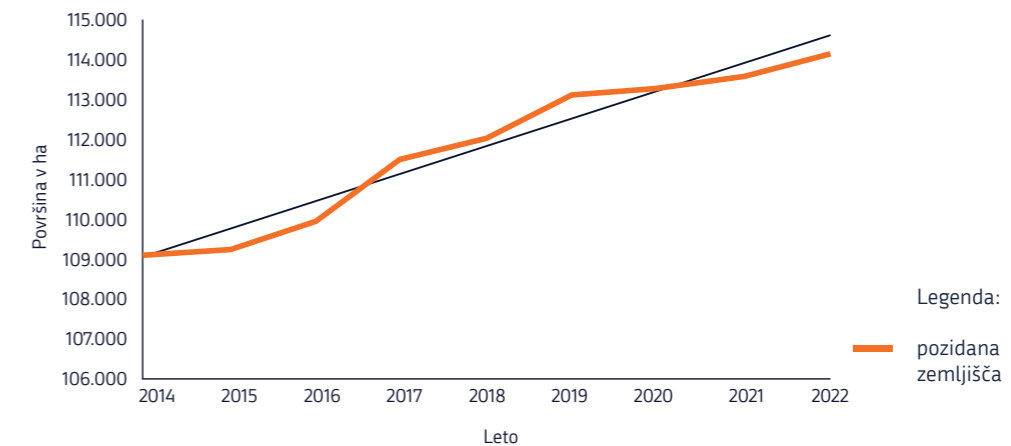
Analiza stanja pozidanih zemljišč in stavbnega fonda kaže, da v Sloveniji letno pozidamo precej novih zemljišč, čeprav razpolagamo tudi z velikim številom starejših in obnove potrebnih stavb, praznih stanovanj in razvrednotenih območij, ki bi jih morali prednostno izkoristiti.

Povprečni neto letni prirast pozidanih zemljišč med letoma 2014 in 2022 znaša 630 ha na leto.²

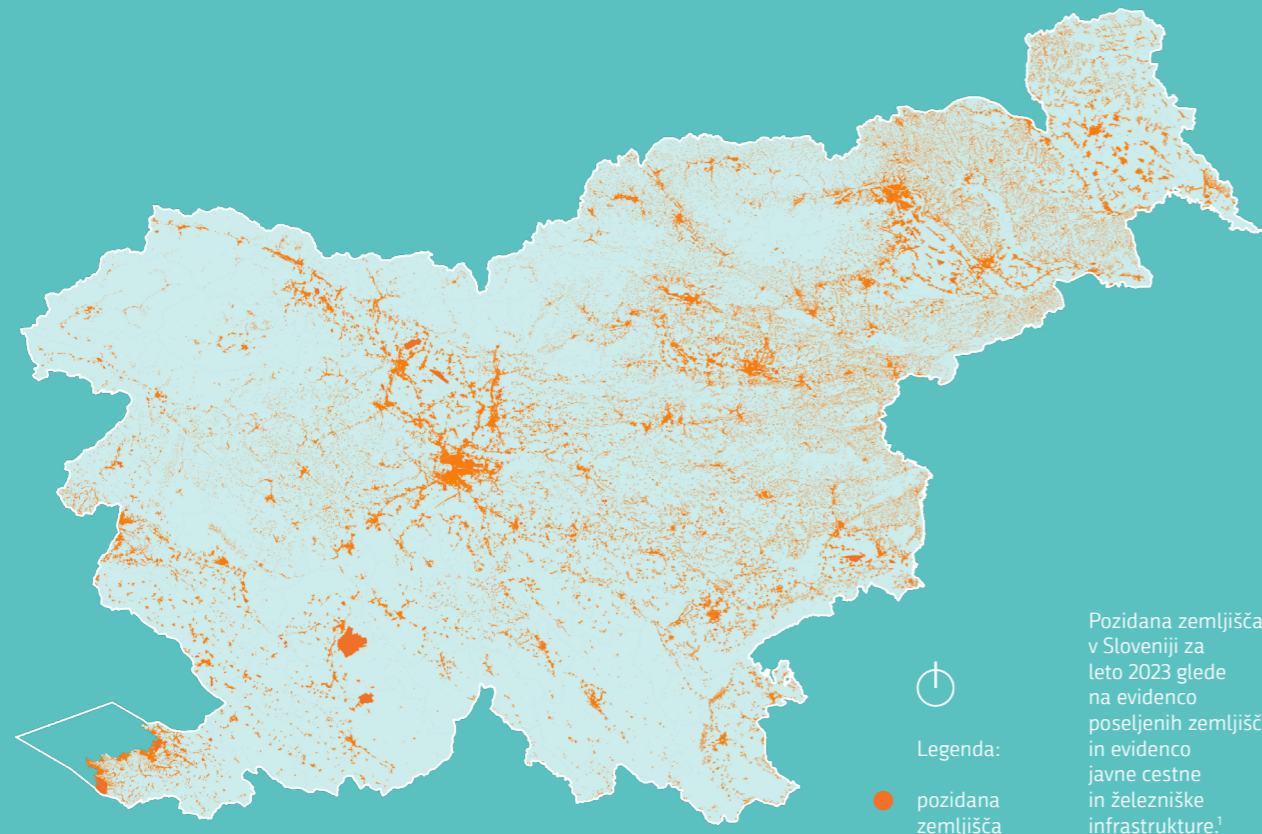
Stanje na področju pozidanosti v Sloveniji

Širjenje pozidanosti

Površina pozidanih zemljišč (kot so opredeljena v ZUreP-3) v Sloveniji znaša 115.523 ha, kar zajema 5,70 % površine Slovenije.¹



Gibanje površine zemljišč (ha) z rabo »pozidana in sorodna zemljišča« glede na evidenco dejanske rabe kmetijskih in gozdnih zemljišč v obdobju 2014–2022.²



Površine namenske rabe prostora v Sloveniji

Širjenje namenske rabe stavbnih zemljišč in krčenje namenske rabe kmetijskih zemljišč

Kot je razvidno iz Poročila o prostorskem razvoju iz leta 2021, je na podlagi primerjave osnovne namenske rabe prostora med letoma 2015 in 2020 mogoče zaznati porast deleža stavbnih zemljišč, in sicer s 6,7 % na 6,91 % (indeks 103,06), kar v petih letih znaša več kot 4.000 ha.

Na drugi strani se je v istem obdobju zlasti na račun že omenjenega širjenja območij stavbnih zemljišč, pa tudi na račun širjenja območij gozdnih zemljišč, delež kmetijskih zemljišč zmanjšal s 34,50 % na 33,11 % (indeks 95,95), kar znaša nekaj manj kot 28.000 ha.³

Kategorije osnovne namenske rabe prostora	2015 (%)	2020 (%)	2020 (ha)	Indeks 2015/2020*
območja stavbnih zemljišč	6,70	6,91	142.595,02	103,06
območja kmetijskih zemljišč	34,50	33,11	683.519,17	95,95
območja gozdnih zemljišč	55,85	57,06	1.177.991,69	102,16
območja voda	1,02	1,04	21.434,00	101,41
območja drugih zemljišč	1,92	1,89	38.973,73	98,43
skupna površina	100,00	100,00	2.064.513,61	

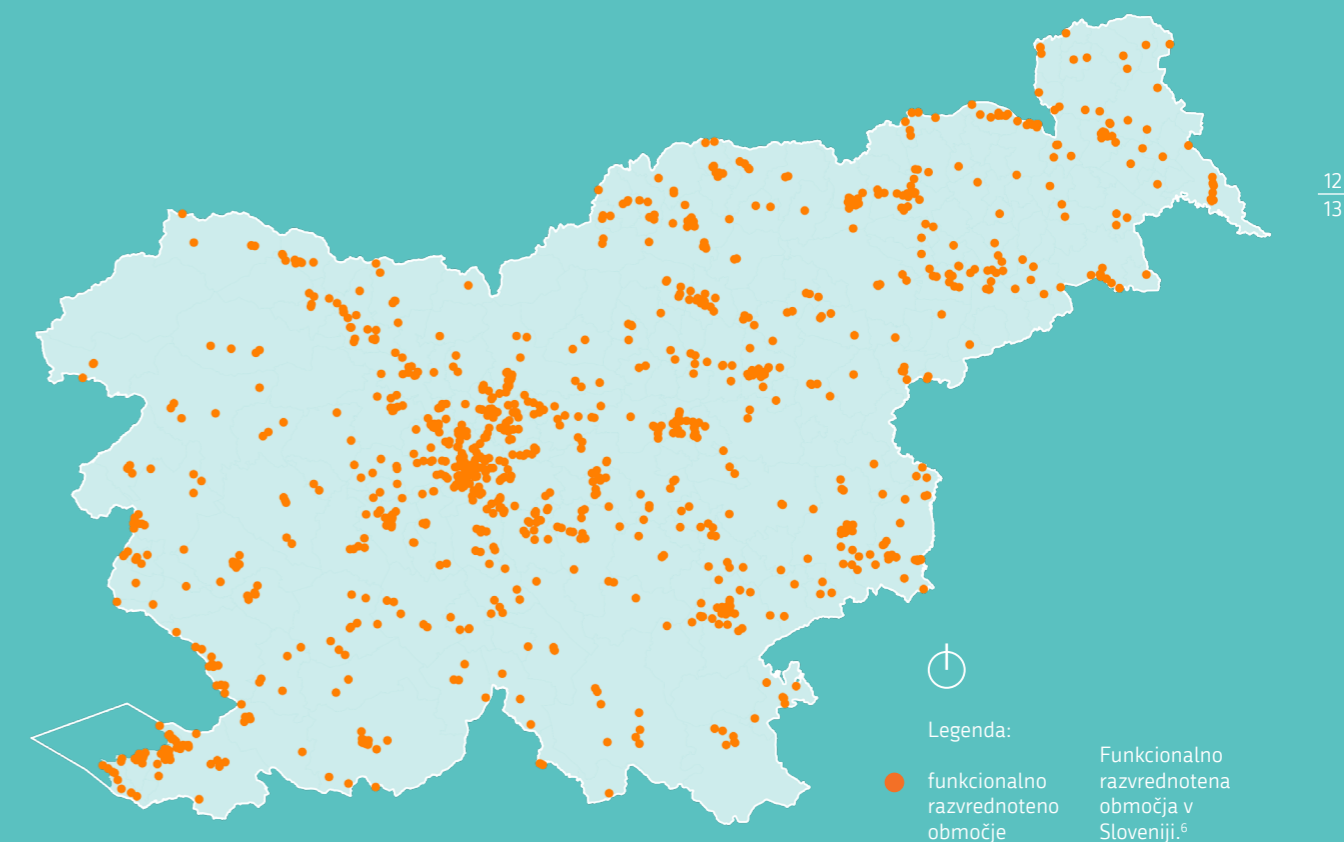
Vir: Ministrstvo za okolje in prostor, 2020
*Indeks je izračunan na podlagi deležev.

Površine namenske rabe prostora v Sloveniji.³

Razvrednotena območja

Velik obseg funkcionalno razvrednotenih območij

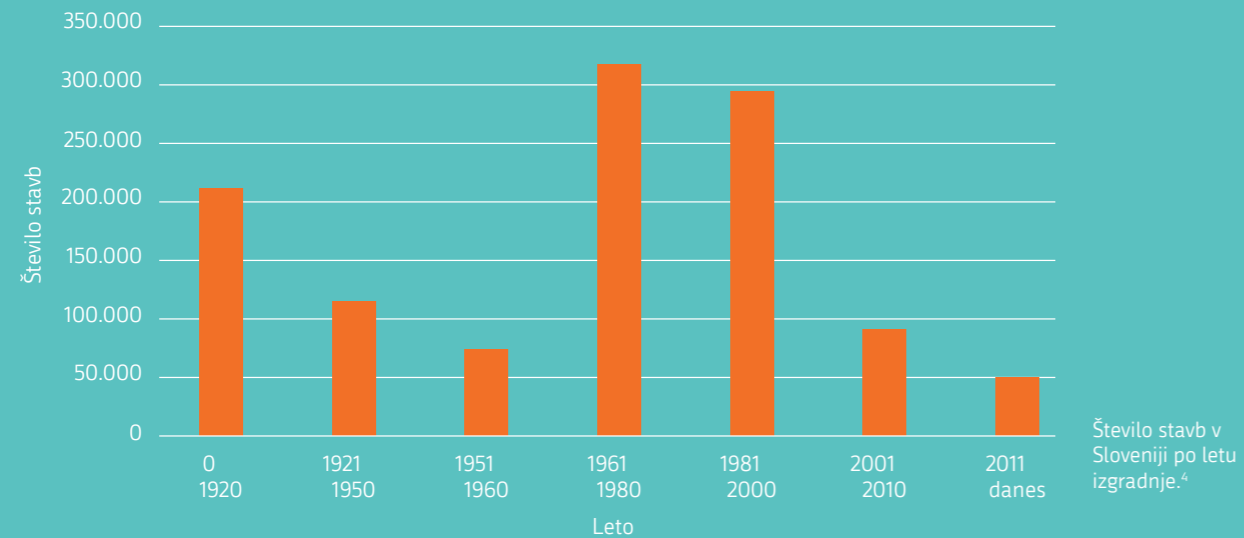
Po podatkih nacionalne evidence funkcionalno razvrednotenih območij je bilo v Sloveniji leta 2023 evidentiranih 1.070 funkcionalno razvrednotenih območij s skupno površino 3.225 hektarjev, kar predstavlja približno 0,16 % celotnega ozemlja države. Ta območja ponujajo potencial za krožno gospodarjenje s prostorom – za prenovo, ponovno rabo in ustvarjanje novih vsebin, brez dodatnega poseganja v nepozidana zemljišča.⁶



Obseg stavbnega fonda

Po podatkih iz katastra nepremičnin iz marca 2023 je bilo v Sloveniji evidentiranih 1.164.087 stavb.

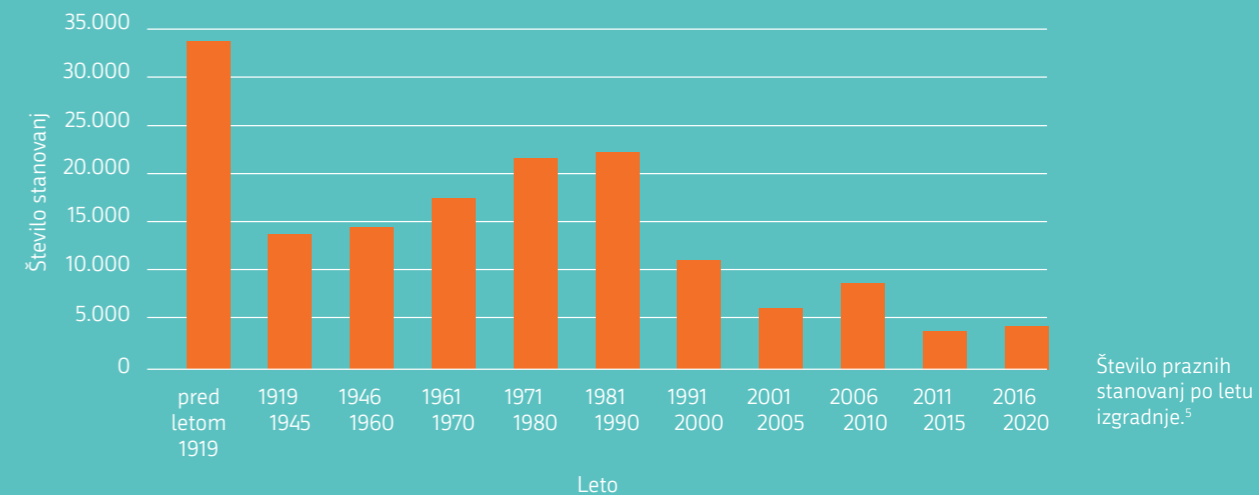
Slovenski stavbni fond je močno zaznamovan z intenzivno gradnjo po letu 1960, zlasti v obdobju 1971–1990, ko je nastal velik del stanovanjskih stavb.



Število praznih stanovanj

Po podatkih Statističnega urada Republike Slovenije (SURS) je bilo **leta 2018 v Sloveniji 152.200 praznih stanovanj ali 18 % vseh stanovanj**.

Graf prikazuje število praznih stanovanj po letu izgradnje. 64,5 % zdaj praznih stanovanj je bilo zgrajenih pred letom 1980.⁵





vir fotografije: Stanovanjski sklad RS Facebook

Vzroki za rast pozidave v Sloveniji

1. Javnost ni dovolj ozaveščena, da vsaka **pozidava zemljišč pomeni dodatno obremenitev okolja. Nenehno širjenje pozidanih zemljišč postaja resen okoljski problem**, saj uničuje ekosistemske funkcije tal in zmanjšuje biotsko raznovrstnost.
2. **Investitorji pogosto dajejo prednost gradnji na nepozidanih stavbnih zemljiščih**, saj je ta zanje praviloma cenejša kot prenova objektov ali sanacija razvrednotenih območij.
3. **Politike resorjev niso usklajene s prostorsko politiko**, saj se pogosto sprejemajo brez presoje vplivov na pozidavo.
4. **Davčna politika ne spodbuja gospodarne rabe nepremičnin**, saj ne motivira lastnikov k aktivni rabi objektov in prostih zazidljivih zemljišč znotraj območij urbane strnjene pozidave.
5. **Država in občine ne izvajajo dovolj učinkovito ukrepov zemljiške politike**, kar otežuje razvoj in dostopnost opremljenih stavbnih zemljišč za javne in zasebne potrebe.
6. **Objekti kulturne dediščine pogosto ostajajo neizkoriščeni in propadajo**, ker primanjkuje spodbud in mehanizmov za njihovo obnovo in ponovno uporabo, kljub prostorskim potrebam.
7. **Smernice nosilcev urejanja prostora in podatkovne podlage za usmerjanje poselitve niso dovolj jasne in enotne**, kar vodi do neučinkovitega načrtovanja in neupravičenih širitvenih pritiskov.



Prenehanje širjenja pozidave in krožna raba prostora morata postati osrednje vodilo prostorskega razvoja.

Izhodišča koncepta krožnega gospodarjenja s prostorom

Potreba po uvedbi koncepta krožnega gospodarstva v prostorskem razvoju je utemeljena **na podlagi ključnih evropskih in nacionalnih strateških dokumentov** ter z analizo trenutnega stanja in trendov glede pozidanosti, funkcionalno razvrstjenih območij in stavbnega fonda v Sloveniji.

Ključna izhodišča za Strateški načrt krožnega gospodarjenja s prostorom dajejo predvsem:

- Časovni okvir za Evropo, gospodarno z viri (Evropska komisija, 2011),
- Sedmi splošni okoljski akcijski program Unije do leta 2020 (Uradni list Evropske unije, L 354/171, 2013),
- Strategija EU za tla do leta 2030 (Evropska komisija, 2021),
- Osmi splošni okoljski akcijski program Unije do leta 2030 (Uradni list Evropske unije, L 114/22, 2022),
- Direktiva (EU) 2025/2360 o monitoringu in odpornosti tal (pravna ureditev monitoringa tal) (Evropski parlament in svet, 2025).

Ti dokumenti oblikujejo politični okvir Evropske unije za obravnavo pozidave in degradacije tal, z dolgoročnim ciljem ničelne neto rasti pozidanih zemljišč do leta 2050.

Slovenija je cilje neto ničelne rasti pozidanih zemljišč vključila v Resolucijo o nacionalnem programu varstva okolja 2020–2030 (Uradni list RS, št. 31/20 in 44/22 – ZVO-2) in Resolucijo o strategiji prostorskega razvoja Slovenije 2050 (Uradni list RS, št. 72/23) ter s tem naredila pomemben korak h krožnemu gospodarjenju s prostorom in k trajnostnemu prostorskemu razvoju.



Naslovnica dokumenta

Strateški načrt krožnega gospodarjenja s prostorom

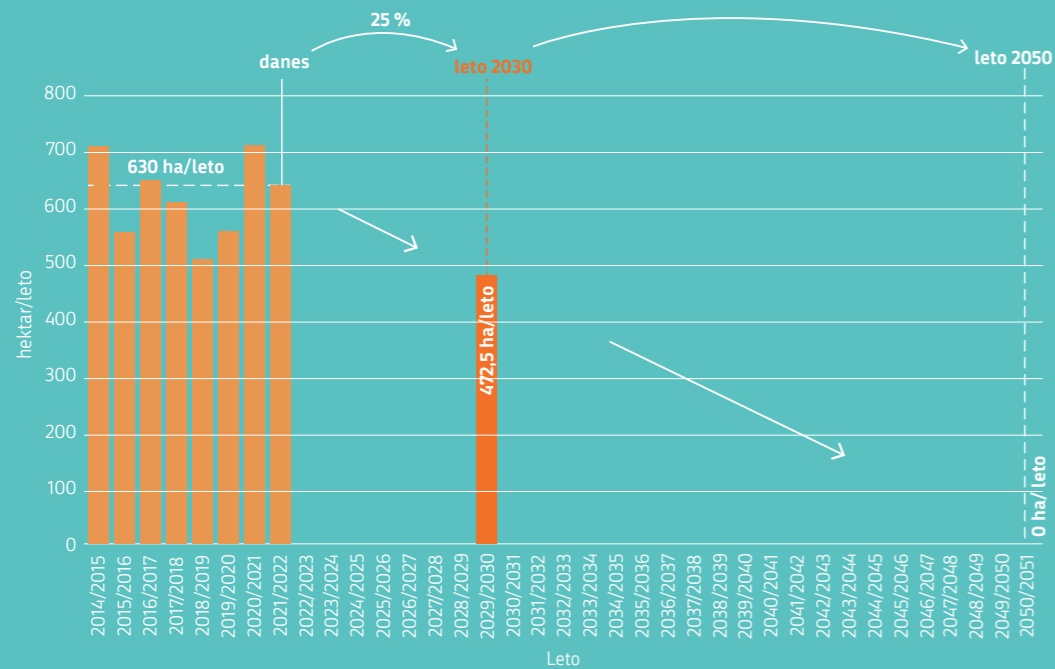
Ministrstvo za naravne vire in prostor je leta 2023 pripravilo **Strateški načrt krožnega gospodarjenja s prostorom 2024–2030**.⁷

Dokument je bil pripravljen v sklopu projekta Skupna infrastruktura za prostorske informacije v projektu Zeleni slovenski lokacijski okvir (SLO4D) – načrtovanje, vzpostavitev in upravljanje.

Strateški načrt krožnega gospodarjenja s prostorom 2024–2030

Ključne vsebine

- cilji krožnega gospodarjenja s prostorom
- načela krožnega gospodarjenja s prostorom
- ukrepi za spodbujanje krožnega gospodarjenja s prostorom



Shematski prikaz scenarija doseganja strateškega cilja.⁷

Strateški cilj ne zahteva takojšnje ustavitve širjenja pozidave, temveč predvideva postopno zmanjševanje, vse do ničelne ravni leta 2050.

To pomeni, da bomo ob predpostavki linearnega zmanjševanja rasti pozidave do leta 2050 na novo pozidali največ do 8.505 ha novih površin, kar je približno 50 % manj površin, kot bi jih glede na dosedanje trende.

Cilji Strateškega načrta krožnega gospodarjenja s prostorom

Strateški načrt krožnega gospodarjenja s prostorom je načrt za doseganje enega izmed najpomembnejših ciljev varstva okolja, to je postopno zmanjševanje neto prirasta pozidanih zemljišč do 0 ha v letu 2050.

ZMANJŠANJE NETO PRIRASTA POZIDANIH POVRŠIN do leta 2030 za


25 %

0 %

NETO PRIRAST POZIDANIH POVRŠIN od leta 2050 dalje



Prikaz strateškega cilja do leta 2030 in do leta 2050.




Krožno gospodarjenje s prostorom ne prinaša novih prepovedi, zahteva pa iskanje inovativnih rešitev za prenovo slovenskega prostora.

Načela krožnega gospodarjenja s prostorom

Načela krožnega gospodarjenja s prostorom predvidevajo naslednji vrstni red pridobivanja lokacij za razvoj novih dejavnosti:

1. obnova razvrednotenih zemljišč in stavb namesto gradnje na nepozidanih stavbnih zemljiščih:
 - prenova stavbnega fonda namesto novogradenj (samo če se porabi manj energije in materiala kot v primeru rušitve in gradnje nove stavbe),
 - nadomestne gradnje namesto novih pozidav (ruši se stara, na istem mestu se gradi nova),
 - gradnja na nepozidanih zemljiščih na funkcionalno razvrednotenih območjih;
2. gradnja na tistih nepozidanih stavbnih zemljiščih, ki so že komunalno opremljena in izpolnjujejo prostorske izvedbene pogoje glede oblike ali velikosti gradbene parcele (razvojna stopnja: urejeno zazidljivo zemljišče);
3. gradnja na preostalih nepozidanih stavbnih zemljiščih z že vzpostavljenim javnim potniškim prometom, ki kar najmanj porabljajo nove vire za novo komunalno infrastrukturo in najmanj dodatno prispevajo k okoljskim obremenitvam (razvojna stopnja: neopremljeno in delno opremljeno zemljišče);
4. sprememba namembnosti kmetijskih in gozdnih zemljišč na območjih, ki najmanj dodatno prispevajo k onesnaževanju in poseganju v naravo ob upoštevanju kompenzacijskih ukrepov (prednostno na funkcionalno razvrednotenih območjih).





Koncept krožnega gospodarjenja s prostorom ne zajema le prostorskega načrtovanja, zemljiške politike in upravljanja nepremičnin, temveč vključuje tudi cilje, povezane z izboljšanjem mestnih in drugih ekosistemov, v katerih živimo.

Za kakovosten razvoj prostora je potrebnega več načrtovanja.
Načrtovanje ni samo iskanje novih lokacij, temveč tudi predvidevanje potreb po kapacitetah za dejavnosti.
To tudi ni samo določanje novih stavbnih zemljišč, ampak predvsem reševanje nasprotujočih si potreb.



Pričakovani učinki izvajanja ukrepov krožnega gospodarjenja s prostorom

Izvajanje ukrepov krožnega gospodarjenja s prostorom pomeni razširitev trajnostnih načel na rabo prostora kot naravnega in gospodarskega vira. Načrtovani ukrepi vplivajo tudi na prostorsko načrtovanje ter na povezane družbene, okoljske in gospodarske procese.

Učinek na družbo in posameznike

- Kakovostno bivalno okolje.
- Večja dostopnost do stanovanj s prenovo stavbnega fonda.
- Manj stroškov in hitrejši postopki za posamezne investitorje.
- Večja prehranska samooskrba z lokalno pridelano hrano.
- Dostop do prostorskih podatkov za boljše sodelovanje javnosti.
- Večja vključenost prebivalcev v oblikovanje prostora.

Učinek na okolje in naravo

- Manj pozidave naravnih območij.
- Manjši okoljski vplivi zaradi uporabe infrastrukture.
- Manj onesnaženja zraka in tal zaradi trajnostne mobilnosti.
- Boljše obvladovanje okoljskih tveganj in večja odpornost proti podnebnim spremembam.

- Vzpostavitev zelene in modre infrastrukture.
- Ohranjanje dobrega stanja ekosistemov.
- Ohranjanje krajinske pestrosti.

Učinek na prehrano in samooskrbo

- Zaščita kmetijskih zemljišč pred nadaljnjimi izgubami.
- Ob boljši izrabi zemljišč ohranjanje in povečanje stopnje prehranske samooskrbe, s tem pa tudi:
 - ohranjanje poselitve podeželskih območij,
 - krepitev kmetijstva kot dejavnosti z dodano vrednostjo.

Učinek na podobo slovenskega prostora

- Obnovljene stavbe.
- Oživljena kulturna dediščina.
- Sanirana razvrednotena območja.
- Krepitev prepoznavne prostorske identitete.
- Okrepljen odnos družbe do prostora kot vrednote.



Učinek na nosilce prostorske in okoljske politike

- Boljše doseganje ciljev zelenega prehoda in prostorskih politik.
- Učinkovitejše in preprostejše delo upravnih organov na podlagi jasnih usmeritev.
- Jasna pravila za usklajevanje med sektorskimi interesi.
- Podpora občinam pri razvoju prostorske in zemljiške politike.
- Prispevek k skladnemu razvoju in boljši kakovosti življenja.
- Hitrejši postopki in priprava prostorskih aktov zaradi digitalizacije.

Večja konkurenčnost slovenskih mest

- Manj stroškov in večja varnost za investitorje.
- Več naložb v stanovanjsko in gospodarsko gradnjo.
- Spodbuda za razvoj aktivne zemljiške politike na ravni občin.
- Več prihodkov občin iz dajatev in upravljanja zemljišč.
- Prihranki pri pripravi prostorskih aktov in postopkih.
- Priložnosti za gradbeni sektor pri prenovah in izvozu znanja.
- Povečanje prihodkov državnega proračuna.
- Možnost boljše in pravičnejše obdavčitve nepremičnin.



Za uresničevanje ciljev krožnega gospodarjenja s prostorom potrebujemo več kot strategijo – potrebujemo konkretna dejanja in sodelovanje.

Kdo in kako lahko sodeluje?

Uresničevanje načel krožnega gospodarjenja s prostorom temelji na sodelovanju raznih akterjev, ki s svojimi nalogami in pristojnostmi prispevajo k učinkovitemu izvajanju ukrepov.

Državni organi in institucije

(npr. ministrstva, vladne službe, državni zavodi, nosilci javnih pooblastil)

- Vključujejo načela krožnega gospodarjenja s prostorom v zakonodajo, predpise in strategije.
- Vzpostavljajo kadrovske, organizacijske, finančne in sistemske pogoje za izvajanje ukrepov na nacionalni ravni.
- Financirajo prenavo razvrednotenih območij in obnavljanje stavbnega fonda.
- Zagotavljajo usklajenost sektorskih politik s cilji krožnega gospodarjenja s prostorom (okolje, promet, energetika, kmetijstvo...).

Občine

(lokalne skupnosti kot nosilke urejanja prostora)

- Vključujejo načela krožnega gospodarjenja s prostorom v občinske prostorske izvedbene akte.
- Aktivno izvajajo zemljiško politiko z usmerjanjem razvoja v naseljih.
- Prenavljajo javne stavbe in spodbujajo obnovo zasebnih.
- Vključujejo javnost in spodbujajo participativno načrtovanje.

Strokovni izvajalci

(npr. urbanisti, arhitekti, krajinski arhitekti, geodeti, prostorski načrtovalci)

- Pripravljajo prostorske načrte in strokovne podlage v skladu z načeli krožnega gospodarjenja s prostorom.
- Svetujejo občinam in državi pri prostorskem razvoju.
- Uporabljajo prostorske podatke za načrtovanje učinkovite rabe prostora.

Gospodarski subjekti in investitorji

(npr. podjetja, nepremičninski razvijalci, gradbeni sektor)

- Vlagajo v prenavo objektov in območij namesto v širitev.
- Sodelujejo z občinami pri razvoju projektov na razvrednotenih območjih.
- Uporabljajo prostorske podatke in storitve za boljše odločanje.
- Pripravljajo rešitve, ki zmanjšujejo vplive na okolje in prostor.

Prebivalci in civilna družba

- Aktivno sodelujejo v javnih razpravah in procesih odločanja.
- Obnavljajo in uporabljajo stavbe in stanovanja.
- Izbirajo trajnostne načine bivanja in mobilnosti.
- Prepoznavajo vrednost prostora kot omejenega skupnega dobra.



Ključni pojmi

Krožno gospodarjenje s prostorom kot del trajnostnega prostorskega razvoja pomeni trajnostni proces ponovne uporabe prostora (stavb, zemljišč, infrastrukture).⁸

Krožno gospodarstvo⁹ je način organizacije proizvodnje in potrošnje, ki temelji na delitvi, ponovni uporabi, popravilu, prenovi in recikliranju materialov in izdelkov, kakor dolgo je to mogoče. S tem se življenjska doba izdelkov podaljšuje, in se zmanjšuje količina odpadkov.¹⁰

Namenska raba prostora je s prostorskimi akti določena raba površin in objektov, ki ob upoštevanju pretežnosti in prepletanja dopustnih dejavnosti določa namen, za katerega se lahko te uporabljajo.¹¹

Dejanska raba prostora pomeni trenutno rabo zemljišča v naravi, ki se uporablja kot kmetijsko, gozdno, vodno, pozidano ali neplodno zemljišče. Podatki o posameznih dejanskih rabah zemljišč so določeni na podlagi dejanskega stanja na terenu, ki je razvidno iz letalskih posnetkov terena in terenskih ogledov.¹²

Pozidana zemljišča¹³ obsegajo:

- gradbene parcele stavb,
- pripadajoča zemljišča stavb,

- pripadajoča zemljišča javnih cest in javne železniške infrastrukture,
- pripadajoča zemljišča drugih gradbenih inženirskih objektov, med katere se uvrščajo predvsem območje za kampiranje, območje za šport in rekreacijo, območje parka, območje za vrtičkarstvo, območje komunalne zelenice, območje drugih odprtih površin v javni rabi, območje za potrebe obrambe, območje za potrebe zaščite in reševanja, območje za parkiranje, območje letališča, območja heliporta, območje energetske infrastrukture, območje pokopališča, območje okoljske infrastrukture, območje komunikacijske infrastrukture ter območja cest in železnic, ki niso javne.

Med pozidana zemljišča se ne uvrščajo pripadajoča zemljišča enostavnih objektov, ki niso funkcionalno povezana s stavbo, ki ima določeno gradbeno parcelo stavbe, pripadajoča zemljišča nezahtevnih kmetijsko-gozdarskih objektov zunaj stavbnih zemljišč, pripadajoča zemljišča cest in železnic, ki niso javne in ležijo zunaj stavbnih zemljišč.¹¹



Neto letni prirast površin pozidanih zemljišč je povečanje površine pozidanih zemljišč v enem letu in se določi po formuli: površina pozidanih zemljišč v letu $n - 1$ (prirejeno po Nacionalni program varstva okolja 2020–2030 za namen načrta).⁷ Za površine pozidanih zemljišč se štejejo gradbene parcele stavb in gradbenih inženirskih objektov s pripadajočimi zemljišči.¹¹

Ničelni prirast pozidanih površin pomeni, da se površine pozidanih površin glede na prejšnje opazovano obdobje ne povečujejo.⁸

Stavbno zemljišče je zemljišče, ki je s prostorskimi izvedbenimi akti namenjeno graditvi objektov.¹¹

Nepozidano stavbno zemljišče je parcela ali več parcel ali njihovih delov, ki so z občinskim prostorskim izvedbenim aktom namenjene za graditev objektov in niso pozidana zemljišča.¹¹

Razvrednotena območja (zemljišča in stavbe) so območja, ki jim je zaradi neprimerne ali opuščene rabe znižana gospodarska, socialna, okoljska ali vizualna vrednost ali vrednost po merilih varstva kulturne dediščine in so potrebna prenove.¹¹

Ukrepi zemljiške politike so ukrepi, s katerimi država in občina ali več občin skupaj omogočajo uresničevanje ciljev prostorskega razvoja in usmerjanje razvoja poselitve, tako da:

- z razvojem stavbnih zemljišč zagotavljajo njihovo zadostno količino in dostopnost za bivanje, delo in rekreacijo,
- ustvarjajo razmere za učinkovito gospodarjenje z zemljišči v javnem interesu,
- omogočajo pridobivanje zemljišč in pravic na njih, potrebnih za izvedbo načrtovanih prostorskih ureditev,
- zagotavljajo ustrezno urejenost prostora, omogočajo njegovo splošno rabo in varujejo grajeno javno dobro.¹¹



Viri podatkov in besedil

- 1 Ministrstvo za infrastrukturo, Direkcija Republike Slovenije za infrastrukturo. 2023. Podatki Dejanske rabe javne cestne infrastrukture in javne železniške infrastrukture. Ministrstvo za naravne vire in prostor. 2023. Podatki predloga poseljenih zemljišč.
- 2 Ministrstvo za kmetijstvo, gozdarstvo in prehrano. 2014–2022. Podatki RABA.
- 3 Ministrstvo za naravne vire in prostor. 2021. Poročilo o prostorskem razvoju Slovenije 2021. Nabor in pregled kazalnikov: priloga. vir: https://www.gov.si/assets/ministrstva/MNVP/Dokumenti/Prostorski-razvoj/porocilo_prostorski_razvoj_2021.pdf
- 4 Ministrstvo za naravne vire in prostor, Geodetska uprava Republike Slovenije. 2023. Podatki katastra nepremičnin. (marec 2023)
- 5 Statistični urad Republike Slovenije. 2018. Podatki SURS.
- 6 Oddelek za geografijo, Filozofska fakulteta Univerze v Ljubljani. 2023. Nacionalna evidenca funkcionalno razvrstjenih območij v Sloveniji. Lastnik baze: Ministrstvo za naravne vire in prostor; sofinancer baze: Ministrstvo za kohezijo in regionalni razvoj. (zadnje stanje marec 2023) vir: <https://podatki.gov.si/dataset/adp-fdo23>
- 7 Bangiev, G., Čeh, M., Černe, T., Črnič, P., Grilc, M., & Kafol Stojanovič, A., idr. 2023. Strateški načrt krožnega gospodarjenja s prostorom 2024–2030. Ljubljana.
- 8 Lastna opredelitev za namen Strateškega načrta krožnega gospodarjenja s prostorom 2024–2030.
- 9 Evropski parlament. 2016. Closing the loop: New circular economy package. vir: https://www.europarl.europa.eu/RegData/etudes/BRIE/2016/573899/EPRS_BRI%282016%29573899_EN.pdf
- 10 Evropski parlament. 2018. Ravnanje z odpadki v EU. vir: <https://www.europarl.europa.eu/topics/sl/article/20180328STO00751/ravnanje-z-odpadki-v-eu>
- 11 Zakon o urejanju prostora - ZUreP-3 (Uradni list RS, št. 199/21, 18/23 – ZDU-10, 78/23 – ZUNPEOVE, 95/23 – ZIUOPZP, 23/24, 109/24, 25/25 – odl. US in 75/25)
- 12 Ministrstvo za naravne vire in prostor, Geodetska uprava Republike Slovenije. 2025. E-prostor: portal Prostor. vir: <https://www.e-prostor.gov.si/>
- 13 Glede opredelitve pozidanega zemljišča, da bo ta ustrezna za spremljanje krožnega gospodarjenja s prostorom in doseganja ničelne neto pozidave zemljišč, je potrebna še uskladitev z resorji.

Krožno gospodarjenje s prostorom

Kam po več informacij?

Kam po več informacij?

Več informacij o projektu Krožno gospodarjenje s prostorom najdete na spletnem mestu:

<https://www.gov.si/zbirke/projekti-in-programi/krozno-gospodarjenje-s-prostorom/>

Kako izvedeti več?

Podrobnejše informacije v Strateškem načrtu krožnega gospodarjenja s prostorom 2024–2030:

https://www.gov.si/assets/ministrstva/MNVP/Projekti/krozno_gospodarjenje_s_prostorom/Strategija_kroznega_gospodarjenja_s_prostorom.pdf





Več informacij o projektu Krožno gospodarjenje s prostorom najdete na spletnem mestu:

<https://www.gov.si/zbirke/projekti-in-programi/krozno-gospodarjenje-s-prostorom/>



REPUBLIKA SLOVENIJA
MINISTRSTVO ZA NARAVNE VIRE IN PROSTOR
DIREKTORAT ZA PROSTOR IN GRADITEV



REPUBLIKA SLOVENIJA
MINISTRSTVO ZA NARAVNE VIRE IN PROSTOR
GEODETSKA UPRAVA REPUBLIKE SLOVENIJE



REPUBLIKA SLOVENIJA
MINISTRSTVO ZA NARAVNE VIRE IN PROSTOR
DIREKCIJA REPUBLIKE SLOVENIJE ZA VODE



REPUBLIKA SLOVENIJA
MINISTRSTVO ZA NARAVNE VIRE IN PROSTOR
DIREKTORAT ZA VODE



REPUBLIKA SLOVENIJA
**MINISTRSTVO ZA OKOLJE,
PODNEBJE IN ENERGIJO**
AGENCIJA REPUBLIKE SLOVENIJE ZA OKOLJE



REPUBLIKA SLOVENIJA
**MINISTRSTVO ZA OKOLJE,
PODNEBJE IN ENERGIJO**
DIREKTORAT ZA OKOLJE



NAČRT ZA
OKREVANJE
IN ODPORNOST



Financira
Evropska unija
NextGenerationEU



SLO4D

