# Predhodna ocena poplavne ogroženosti Republike Slovenije (2024)

**Ministrstvo za naravne vire in prostor,**
**Februar 2025**

## Povzetek

*Namen EU poplavne direktive, sprejete in uveljavljene v letu 2007, je vzpostavitev okvirja za oceno in obvladovanje poplavne ogroženosti s ciljem zmanjšanja škodljivih posledic poplav na zdravje ljudi, okolje, kulturno dediščino in gospodarske dejavnosti.*

*PRVI CIKEL IZVAJANJA POPLAVNE DIREKTIVE (2010-2015)*

*V prvem ciklu izvajanja EU poplavne direktive je Republika Slovenija pripravila in sprejela Predhodno oceno poplavne ogroženosti[1], določila 61 območij pomembnega vpliva poplav, za katere je pripravila karte poplavne nevarnosti in karte poplavne ogroženosti, in Načrt zmanjševanja poplavne ogroženosti 2017 – 2021.*

*DRUGI CIKEL IZVAJANJA POPLAVNE DIREKTIVE (2016-2021)*

*V sklopu drugega cikla izvajanja EU poplavne direktive (od leta 2016 naprej) je Republika Slovenija pripravila in posodobila ter sprejela drugo Predhodno oceno poplavne ogroženosti[2], ter posodobila in določila 86 območij pomembnega vpliva poplav. Za teh 86 območij pomembnega vpliva poplav je pripravila tudi karte poplavne nevarnosti in karte poplavne ogroženosti ter sprejela drugi posodobljen Načrt zmanjševanja poplavne ogroženosti 2023–2027.*

*TRETJI CIKEL IZVAJANJA POPLAVNE DIREKTIVE (2022-2027)*

*Z letom 2022 se je vstopilo v tretji cikel izvajanja EU poplavne direktive. Prva aktivnost, ki jo je treba opraviti, je pregled in posodobitev Predhodne ocene poplavne ogroženosti. Posodobljena Predhodna ocena poplavne ogroženosti za območje RS je pripravljena v skladu s 7., 8. in 9. členom Uredbe o vsebini in načinu priprave podrobnejšega načrta zmanjševanja ogroženosti pred poplavami (Uradni list RS, št. 07/10), ki izhajajo iz zahtev 4. in 5. člena EU poplavne direktive.*

*Posodobljena Predhodna ocena poplavne ogroženosti poleg informacij iz druge ocene (iz leta 2019) vsebuje:*

- *nove in dodatne evidence ter opise poplavnih dogodkov z različnimi tipi škodnih posledic (za obdobje poplav po letu 2019);*
- *nadgrajeno analizo maksimalnih pretokov v RS;*
- *dodatne grafične predstavitve zabeleženih poplav v preteklosti;*
- *preveritev vpliva podnebnih sprememb na karakteristike poplav oz. na poplavno ogroženost v Sloveniji;*
- *preveritev in nadgradnjo določitve območij pomembnega vpliva poplav (razširitev obstoječega nabora območij pomembnega vpliva poplav) in*
- *analizo poplavnega dogodka – avgust 2023, ki ga je pripravilo Ministrstvo za naravne vire in prostor.*

*V sredini septembra je Ministrstvo za naravne vire in prostor v okviru posvetovanja z javnostmi predstavilo predlog posodobljenega dokumenta Predhodne ocene poplavne ogroženosti, v katerem je bil predstavljen tudi:*

- *nabor 11 dodatnih območij pomembnega vpliva poplav, ki jih je glede na metodologijo določilo Ministrstvo za naravne vire in prostor v sodelovanju z Inštitutom za vode RS;*
- *nabor 5 (izmed 86) obstoječih območij pomembnega vpliva poplav iz drugega cikla izvajanja EU poplavne direktive, za katere je bil podan predlog za (ne)ohranitev.*

[1] http://www.mop.gov.si/fileadmin/mop.gov.si/pageuploads/podrocja/voda/predhodna_ocena_poplavne_ogrozenosti.pdf
[2] https://www.gov.si/assets/ministrstva/MOP/Dokumenti/Voda/NZPO/e56d7a6180/predhodna_ocena_poplavne_ogrozenosti_2019.pdf

*Poleg omenjenega gradiva je bilo javnosti dano na razpolago tudi detajlno kartografsko gradivo in posodobljena metodologija za posodobitev predhodne ocene poplavne ogroženosti.*

*Na podlagi pripravljalnega predloga posodobitve nabora območij pomembnega vpliva poplav in prejetih predlogov, komentarjev in pripomb v okviru posvetovanja z javnostmi se je izoblikoval končni oz. posodobljen nabor 104 območij pomembnega vpliva poplav, ki vključuje:*

- *84 (od 86) obstoječih območij pomembnega vpliva poplav, pri čemer se prostorska razsežnost enemu območju pomembnega vpliva poplav (od teh 84) spremeni (OPVP Trzin);*
- *11 novih oz. dodatnih območij pomembnega vpliva poplav, ki so bila predlagana v predlogu MNVP na podlagi posodobljene metodologije in novih podatkov;*
- *9 novih oz. dodatnih območij pomembnega vpliva poplav, ki so bila predlagana s strani lokalnih skupnosti in DRSV v okviru posvetovanja z javnostmi.*

*Posodobljen nabor 104 območij pomembnega vpliva poplav tako predstavlja potencialno najbolj ogrožena območja zaradi poplav v Sloveniji. Opredelitev teh območij je ključni del zaščite ljudi, lastnine, infrastrukture, kulturne dediščine in okolja ter hkrati omogoča določitev prednostnih ukrepov za zmanjšanje poplavne ogroženosti tam, kjer bi ti prinesli največjo korist.*

*V nadaljevanju v okviru tretjega cikla izvajanja EU poplavne direktive sledi še preveritev in morebitna izdelava kart poplavne nevarnosti in kart poplavne ogroženosti za posodobljen nabor območij pomembnega vpliva poplav (do konca leta 2025) in priprava posodobitve Načrta zmanjševanja poplavne ogroženosti (do konca leta 2027).*

# Kazalo vsebine


**POVZETEK** ..... **2**

**1 UVOD** ..... **11**

1.1 PRVI CIKEL IZVAJANJA EU POPLAVNE DIREKTIVE ..... 11
1.2 DRUGI CIKEL IZVAJANJA EU POPLAVNE DIREKTIVE ..... 11
1.3 TRETJI CIKEL IZVAJANJA EU POPLAVNE DIREKTIVE (MNVP) ..... 12

**2 PRAVNI OKVIR ZA PRIPRAVO PREDHODNE OCENE POPLAVNE OGROŽENOSTI** ..... **12**

**3 NAMEN, VSEBINA IN CILJ PREDHODNE OCENE POPLAVNE OGROŽENOSTI** ..... **12**

3.1 UREJANJE VODA IN POPLAVNA DIREKTIVA ..... 12
3.2 OPREDELITEV CILJEV UREJANJA VODA ..... 13
3.3 IZDELAVA NAČRTOV ZMANJŠEVANJA POPLAVNE OGROŽENOSTI ..... 13
3.4 DEJAVNIKI POPLAVNIH TVEGANJ ..... 13

**4 REZULTATI** ..... **16**

4.1 KARTE VODNEGA OBMOČJA V USTREZNEM MERILU, VKLJUČNO Z MEJAMI POVODIJ, POREČIJ IN, KJER OBSTAJAJO, OBALNIH OBMOČIJ, KI PRIKAZUJEJO TOPOGRAFIJO IN RABO TAL ..... 16
4.2 OPIS PRETEKLIH POPLAV ..... 19
*4.2.1 Analiza maksimalnih pretokov na vodomernih postajah* ..... *19*
4.3 OPIS PRETEKLIH POPLAV, KI SO IMELE ZNATNE ŠKODLJIVE POSLEDICE ..... 22
*4.3.1 Opis škodnih posledic posameznih dogodkov za obdobje od 1990 do 2023* ..... *33*
4.3.1.1 Leto 1990 ..... 33
4.3.1.2 Leto 1994 ..... 34
4.3.1.3 Leto 1998 ..... 34
4.3.1.4 Leto 2007 ..... 35
4.3.1.5 Leto 2009 ..... 36
4.3.1.6 Leto 2010 ..... 39
4.3.1.7 Leto 2012 ..... 39
4.3.1.7.1 Dogodek 04.-05.11 ..... 39
4.3.1.8 Leto 2014 ..... 40
4.3.1.8.1 Dogodek 30.01.-27.02 ..... 40
4.3.1.8.2 Dogodek 12.09.-16.09 ..... 40
4.3.1.8.3 Dogodek 21.10.-24.10 ..... 41
4.3.1.8.4 Dogodek 06.11.-14.11 ..... 41
4.3.1.9 Leto 2016 ..... 42
4.3.1.9.1 Dogodek 25.06.-27.06 ..... 42
4.3.1.9.2 Dogodek 29.08. ..... 42
4.3.1.10 Leto 2017 ..... 43
4.3.1.10.1 Dogodek 27.04.-28.04 ..... 43
4.3.1.10.2 Dogodek 11.12.-13.12 ..... 43
4.3.1.11 Leto 2018 ..... 43
4.3.1.11.1 Dogodek 04.05.-06.05 ..... 43
4.3.1.11.2 Dogodek 08.06. ..... 44
4.3.1.11.3 Dogodek 13.07. ..... 44
4.3.1.11.4 Dogodek 29.10.-30.10 ..... 44
4.3.1.12 Leto 2019 ..... 44
4.3.1.12.1 Dogodek 02.02-03.02 ..... 44
4.3.1.12.2 Dogodek 22.06.-23.06 ..... 45
4.3.1.12.3 Dogodek 02.07.-04.07 ..... 45
4.3.1.12.4 Dogodek 07.07.-08.07 ..... 45
4.3.1.12.5 Dogodek 24.08.-26.08 ..... 45
4.3.1.12.6 Dogodek 14.11.-20.11 ..... 45
4.3.1.12.7 Dogodek 12.11.-14.11 ..... 46
4.3.1.13 Leto 2020 ..... 46
4.3.1.13.1 Dogodek 29.06.-01.07 ..... 46
4.3.1.13.2 Dogodek 29.07.-30.07 ..... 46
4.3.1.13.3 Dogodek 03.08.-06.08 ..... 46
4.3.1.13.4 Dogodek 06.12.-09.12 ..... 47
4.3.1.14 Leto 2021 ..... 47
4.3.1.14.1 Dogodek 18.07. ..... 47
4.3.1.15 Leto 2022 ..... 47
4.3.1.15.1 Dogodek 02.06. ..... 47
4.3.1.15.2 Dogodek 15.09.-18.09 ..... 47

4.3.1.16 Leto 2023 ... 47
4.3.1.16.1 Dogodek 06.05.-07.05. ... 48
4.3.1.16.2 Dogodek 14.05.-23.05. ... 48
4.3.1.16.3 Dogodek 12.07.-13.07. ... 48
4.3.1.16.4 Dogodek 17.07.-03.08. ... 48
4.3.1.16.5 Dogodek 04.08. ... 49
4.3.1.16.6 Dogodek 28.08.-30.08. ... 49
4.3.1.16.7 Dogodek 27.10.-06.11. ... 49
4.4 OPIS VEČJIH POPLAV, KI SO SE ZGODILE V PRETEKLOSTI IN ZA KATERE SE LAHKO PRIČAKUJE, DA BI SE LAHKO S PODOBNIMI POSLEDICAMI PONOVILE ... 50
*4.4.1 Leto 1972 ... 51*
4.5 OCENA MOREBITNIH ŠKODLJIVIH POSLEDIC PRIHODNJIH POPLAV TER PREVERITEV IN POSODOBITEV DOLOČITVE OBMOČIJ POMEMBNEGA VPLIVA POPLAV ... 52
4.6 OCENA MOREBITNIH ŠKODLJIVIH POSLEDIC PRIHODNJIH POPLAV V PRVEM CIKLU IZVAJANJA EU POPLAVNE DIREKTIVE ... 53
*4.6.1 Nevarnostni potencial v RS v prvem ciklu izvajanja EU poplavne direktive ... 53*
*4.6.2 Škodni potencial v RS v prvem ciklu izvajanja EU poplavne direktive ... 54*
4.6.2.1 Podatki škodnega potenciala - zdravje ljudi ... 55
4.6.2.2 Podatki škodnega potenciala - gospodarska dejavnost ... 55
4.6.2.3 Podatki škodnega potenciala - kulturna dediščina ... 55
4.6.2.4 Podatki škodnega potenciala - okolje ... 55
*4.6.3 Rezultati – določitev območij pomembnega vpliva poplav v prvem ciklu izvajanja EU poplavne direktive ... 56*
4.7 OCENA MOREBITNIH ŠKODLJIVIH POSLEDIC PRIHODNJIH POPLAV V DRUGEM CIKLU IZVAJANJA EU POPLAVNE DIREKTIVE ... 57
*4.7.1 Nevarnostni potencial v RS (brez vpliva podnebnih sprememb) v drugem ciklu izvajanja EU poplavne direktive ... 57*
*4.7.2 Nevarnostni potencial v RS (z upoštevanim vplivom podnebnih sprememb) v drugem ciklu izvajanja EU poplavne direktive ... 58*
4.7.2.1 Metodologija upoštevanja podnebnih sprememb ... 58
4.7.2.1.1 Scenariji podnebnih sprememb ... 60
4.7.2.1.2 Scenariji sprememb temperature zraka zaradi vplivov podnebnih sprememb ... 60
4.7.2.1.3 Scenariji sprememb padavinskega režima zaradi vplivov podnebnih sprememb ... 60
4.7.2.1.4 Scenariji sprememb pretokov površinskih voda zaradi vplivov podnebnih sprememb ... 61
4.7.2.1.5 Scenariji sprememb letnih konic pretokov zaradi vplivov podnebnih sprememb ... 62
4.7.2.1.6 Scenariji sprememb projektnih pretokov s 100-letno povratno dobo zaradi vplivov podnebnih sprememb ... 62
4.7.2.1.7 Scenariji sprememb projektnih pretokov s 500-letno povratno dobo zaradi vplivov podnebnih sprememb ... 63
4.7.2.1.8 Metoda upoštevanja projektnih pretokov zaradi ocenjenih podnebnih sprememb ... 63
*4.7.3 Škodni potencial v RS v drugem ciklu izvajanja EU poplavne direktive ... 66*
4.7.3.1 Priprava podatkov ... 66
4.7.3.2 Analiza podatkov ... 67
4.7.3.2.1 Podatki škodnega potenciala – zdravje ljudi ... 69
4.7.3.2.2 Podatki škodnega potenciala – gospodarska dejavnost ... 70
4.7.3.2.3 Podatki škodnega potenciala – kulturna dediščina ... 71
4.7.3.2.4 Podatki škodnega potenciala – okolje ... 72
4.7.3.2.5 Podatki škodnega potenciala – socialna infrastruktura ... 73
4.7.3.2.6 Podatki škodnega potenciala – gospodarska javna infrastruktura ... 74
4.7.3.2.7 Podatki škodnega potenciala – kombinacija vseh 6 kategorij ... 75
*4.7.4 Rezultati – določitev območij pomembnega vpliva poplav v drugem ciklu izvajanja EU poplavne direktive ... 77*
4.8 OCENA MOREBITNIH ŠKODLJIVIH POSLEDIC PRIHODNJIH POPLAV V TRETJEM CIKLU IZVAJANJA EU POPLAVNE DIREKTIVE ... 78
*4.8.1 Nevarnostni potencial v RS v tretjem ciklu izvajanja EU poplavne direktive ... 78*
4.8.1.1 Metodologija upoštevanja podnebnih sprememb ... 79
4.8.1.1.1 Scenariji podnebnih sprememb ... 81
4.8.1.1.2 Spremembe temperature zraka zaradi vplivov podnebnih sprememb ... 81
4.8.1.1.3 Spremembe padavinskega režima zaradi vplivov podnebnih sprememb ... 82
4.8.1.1.4 Spremembe hidroloških spremenljivk zaradi vplivov podnebnih sprememb ... 83
4.8.1.1.5 Spremembe letnih konic velikih pretokov ... 83
4.8.1.1.6 Spremembe povratnih dob največjih pretokov ... 84
4.8.1.1.7 Vpliv podnebnih sprememb na povečanje dosega visokih voda ... 85
*4.8.2 Škodni potencial v RS v tretjem ciklu izvajanja EU poplavne direktive ... 88*
4.8.2.1 Priprava podatkov ... 88

4.8.2.2 Analiza podatkov ... 89
4.8.2.2.1 Podatki škodnega potenciala – gospodarska dejavnost ... 91
4.8.2.2.2 Podatki škodnega potenciala – gospodarska javna infrastruktura ... 92
4.8.2.2.3 Podatki škodnega potenciala – kulturna dediščina ... 93
4.8.2.2.4 Podatki škodnega potenciala – okolje ... 94
4.8.2.2.5 Podatki škodnega potenciala – socialna infrastruktura ... 95
4.8.2.2.6 Podatki škodnega potenciala – zdravje ljudi ... 96
4.8.2.2.7 Podatki škodnega potenciala – kombinacija vseh 6 kategorij ... 97
4.9 REZULTATI IN UGOTOVITVE PRED POSVETOVANJEM Z JAVNOSTMI V LETU 2024 ... 99
*4.9.1 Posodobitev in določitev novih oz. dodatnih območij pomembnega vpliva poplav v tretjem ciklu izvajanja EU poplavne direktive pred posvetovanjem z javnostmi v letu 2024 ... 99*
*4.9.2 Analiza in preveritev dejanske poplavne ogroženosti 86 območij pomembnega vpliva poplav iz drugega cikla izvajanja EU poplavne direktive pred posvetovanjem z javnostmi v letu 2024 ... 100*
4.9.2.1 Metoda preveritve dejanske poplavne ogroženosti 61 območij pomembnega vpliva poplav iz prvega cikla izvajanja EU poplavne direktive ... 100
4.9.2.2 Ugotovitve in rezultati pred posvetovanjem z javnostmi v letu 2024 ... 101
*4.9.3 Nabor oz. število območij pomembnega vpliva poplav za posvetovanje z javnostmi ... 103*
4.10 POSVETOVANJE Z JAVNOSTMI V LETU 2024 ... 104
*4.10.1 Potek posvetovanja z javnostmi ... 104*
*4.10.2 Pregled prejetih komentarjev, predlogov in pripomb iz posvetovanja z javnostmi ... 104*
*4.10.3 Rezultati in ugotovitve ... 104*
4.11 POSODOBLJEN NABOR OBMOČIJ POMEMBNEGA VPLIVA POPLAV ... 105
4.12 INFORMIRANJE SOSEDNJIH DRŽAV O REZULTATIH PREDHODNE OCENE POPLAVNE OGROŽENOSTI IN USKLAJEVANJA OBMOČIJ POMEMBNEGA VPLIVA POPLAV S SOSEDNJIMI DRŽAVAMI ... 108
*4.12.1 Prvi cikel izvajanja EU poplavne direktive ... 108*
*4.12.2 Drugi cikel izvajanja EU poplavne direktive ... 109*
*4.12.3 Tretji cikel izvajanja EU poplavne direktive ... 109*

**5 PRILOGA A – SEZNAM POPLAVNIH DOGODKOV ZA OBMOČJE RS ZA OBDOBJE OD 1550 DO 2022 111**

**6 PRILOGA B – LOKACIJE ZABELEŽENIH POPLAVNIH DOGODKOV V OBDOBJU 2005–2023 ... 203**

**7 PRILOGA C – ANALIZA POPLAVNEGA DOGODKA - AVGUST 2023 (MNVP, DECEMBER 2023) ... 206**

7.1 UVOD ... 206
7.2 RAZLOGI ZA POJAV KATASTROFALNIH POPLAV AVGUSTA 2023 ... 206
7.3 HIDROLOŠKO DOGAJANJE ... 207
7.4 POSLEDICE POPLAV ... 208
7.5 UKREPI DRŽAVE PO POPLAVAH ... 209
7.6 MEDNARODNA POMOČ ... 210
7.7 POPLAVE NA OBMOČJIH POMEMBNEGA VPLIVA POPLAV (OPVP) ... 210
7.8 OBMOČJA KATASTROFALNIH POPLAV AVGUSTA 2023 ... 215
*7.8.1 Kamniška Bistrica in Pšata s Savo ... 215*
*7.8.2 Koroška Bela, Mošenik, Begunjščica, Završnica ... 217*
*7.8.3 Meža in Mislinja z Dravo od Dravograda do meje ... 218*
*7.8.4 Mura s pritoki ... 220*
*7.8.5 Savinja s pritoki ... 222*
*7.8.6 Selška in Poljanska Sora s Soro ... 224*
7.9 OCENA ŠKODE ... 225
*7.9.1 Izračun škode – PDNA ... 225*
*7.9.2 Končna ocena škode na stvareh ... 225*
7.10 VIRI ... 227

## Kazalo preglednic

PREGLEDNICA 1. PRIKAZ REZULTATOV ANALIZE DOGODKOV (Q>= Q50) PO POREČJIH ..... 20
PREGLEDNICA 2. POPLAVE Z ZNATNIMI ŠKODLJIVIMI POSLEDICAMI – OBDOBJE 1550-2023 (VIR: ARSO, URSZR, MEDIJI) ..... 22
PREGLEDNICA 3. SMRTNE ŽRTVE OB POPLAVNIH DOGODKIH (ZBRANO IZ VEČ VIROV) ..... 31
PREGLEDNICA 4. POPLAVE KI SO SE ZGODILE V PRETEKLOSTI IN BI SE V PODOBNEM OBSEGU LAHKO PONOVILE ..... 50
PREGLEDNICA 5. HIDRAVLIČNE SPREMENLJIVKE TESTNIH PRETOČNIH PROFILOV ..... 63
PREGLEDNICA 6. SLOJI IN NJIHOVE UTEŽI – ZDRAVJE LJUDI ..... 69
PREGLEDNICA 7. SLOJI IN NJIHOVE UTEŽI – GOSPODARSKA DEJAVNOST ..... 70
PREGLEDNICA 8. SLOJI IN NJIHOVE UTEŽI – KULTURNA DEDIŠČINA ..... 71
PREGLEDNICA 9. SLOJI IN NJIHOVE UTEŽI – OKOLJE ..... 72
PREGLEDNICA 10. SLOJI IN NJIHOVE UTEŽI – SOCIALNA INFRASTRUKTURA ..... 73
PREGLEDNICA 11. SLOJI IN NJIHOVE UTEŽI – GOSPODARSKA JAVNA INFRASTRUKTURA ..... 74
PREGLEDNICA 12. KATEGORIJA IN NJIHOVE UTEŽI ..... 75
PREGLEDNICA 13. HIDRAVLIČNE SPREMENLJIVKE TESTNIH PRETOČNIH PROFILOV ..... 85
PREGLEDNICA 14. SLOJI IN NJIHOVE UTEŽI – GOSPODARSKA DEJAVNOST ..... 91
PREGLEDNICA 15. SLOJI IN NJIHOVE UTEŽI – GOSPODARSKA JAVNA INFRASTRUKTURA ..... 92
PREGLEDNICA 16. SLOJI IN NJIHOVE UTEŽI – KULTURNA DEDIŠČINA ..... 93
PREGLEDNICA 17. SLOJI IN NJIHOVE UTEŽI – OKOLJE ..... 94
PREGLEDNICA 18. SLOJI IN NJIHOVE UTEŽI – SOCIALNA INFRASTRUKTURA ..... 95
PREGLEDNICA 19. SLOJI IN NJIHOVE UTEŽI – ZDRAVJE LJUDI ..... 96
PREGLEDNICA 20. KATEGORIJA IN NJIHOVE UTEŽI ..... 97
PREGLEDNICA 21. PREDLOG 11 DODATNIH OZ. NOVIH OBMOČIJ POMEMBNEGA VPLIVA POPLAV ..... 99
PREGLEDNICA 22. PREGLED OBSTOJEČIH OBMOČIJ POMEMBNEGA VPLIVA POPLAV PO KRITERIJIH IN UGOTOVITVE ..... 101
PREGLEDNICA 23. KANDIDATI OBSTOJEČIH OBMOČIJ POMEMBNEGA VPLIVA POPLAV ZA POTENCIALNO NE-OHRANITEV ..... 102
PREGLEDNICA 24. PREGLED ŠTEVILA OBMOČIJ POMEMBNEGA VPLIVA POPLAV - PRED POSVETOVANJEM Z JAVNOSTMI ..... 103
PREGLEDNICA 25. PREGLED NABORA PREDLOGOV DODATNIH OBMOČIJ POMEMBNEGA VPLIVA POPLAV IN NJIHOVIH PREDLAGATELJEV V OKVIRU POSVETOVANJA Z JAVNOSTMI ..... 104
PREGLEDNICA 26. PREGLED ODLOČITEV GLEDE DODATNIH OBMOČIJ POMEMBNEGA VPLIVA POPLAV V OKVIRU POSVETOVANJA Z JAVNOSTMI ..... 105
PREGLEDNICA 27. PREGLED ODLOČITEV GLEDE OHRANITVE ALI NE-OHRANITVE OBSTOJEČIH OBMOČIJ POMEMBNEGA VPLIVA POPLAV V OKVIRU POSVETOVANJA Z JAVNOSTMI ..... 105
PREGLEDNICA 28. NABOR KONČNIH 86 OBMOČIJ POMEMBNEGA VPLIVA POPLAV V RS ..... 106
PREGLEDNICA 29: OCENA POVRATNIH DOB IZMERJENIH KONIC PRETOKOV NA VODOMERNIH POSTAJAH (VP) PO POSAMEZNIH OBMOČJIH (VIR: ARSO) ..... 208
PREGLEDNICA 30: PREGLED ŠTEVILA DOGODKOV SPIN PO POSAMEZNIH OBMOČJIH POMEMBNEGA VPLIVA POPLAV (OPVP), KI SO BILA OGROŽENA V POPLAVAH AVGUSTA 2023 ..... 214
PREGLEDNICA 31: POVZETEK IZMERJENIH KONIC VODOSTAJEV IN PRETOKOV REK MED 4. IN 8. AVGUSTOM 2023 NA VODOMERNIH POSTAJAH V POREČJU KAMNIŠKE BISTRICE (VIR: ARSO) ..... 216
PREGLEDNICA 32: POVZETEK IZMERJENIH KONIC VODOSTAJEV IN PRETOKOV REK MED 4. IN 8. AVGUSTOM 2023 NA VODOMERNIH POSTAJAH NA REKI SAVI IN NJENIH MANJŠIH PRITOKIH (VIR: ARSO) ..... 217
PREGLEDNICA 33: POVZETEK IZMERJENIH KONIC VODOSTAJEV IN PRETOKOV REK MED 4. IN 8. AVGUSTOM 2023 NA VODOMERNIH POSTAJAH V PODRAVJU (VIR: ARSO) ..... 219
PREGLEDNICA 34: POVZETEK IZMERJENIH KONIC VODOSTAJEV IN PRETOKOV REK MED 4. IN 8. AVGUSTOM 2023 NA VODOMERNIH POSTAJAH V POMURJU (VIR: ARSO) ..... 221
PREGLEDNICA 35: POVZETEK IZMERJENIH KONIC VODOSTAJEV IN PRETOKOV REK MED 4. IN 8. AVGUSTOM 2023 NA VODOMERNIH POSTAJAH V POREČJU SAVINJE (VIR: ARSO) ..... 223
PREGLEDNICA 36: POVZETEK IZMERJENIH KONIC VODOSTAJEV IN PRETOKOV REK MED 4. IN 8. AVGUSTOM 2023 NA VODOMERNIH POSTAJAH V POREČJU SORE (VIR: ARSO) ..... 224
PREGLEDNICA 37: KONČNA VREDNOST OCENE ŠKODE NA STVAREH ZARADI POSLEDIC MOČNIH NEURIJ Z VEČDNEVNIM OBILNIM DEŽEVJEM S POPLAVAMI IN PLAZOVI 4. AVGUSTA 2023 ..... 227

## Kazalo slik

SLIKA 1. DEJAVNIKI TVEGANJA ZARADI NARAVNIH NEVARNOSTI ..... 14
SLIKA 2. VODNI OBMOČJI IN GLAVNE REKE ..... 16
SLIKA 3. HIDROGRAFSKA MREŽA POREČJA IN POVODIJ ..... 16

SLIKA 4. TOPOGRAFIJA ..... 17
SLIKA 5. RABA TAL OZ. ZEMLJIŠČ ..... 17
SLIKA 6. POKROVNOST TAL ..... 18
SLIKA 7. ŠTEVILO V.P. V POSAMEZNEM LETU IN ŠTEVILO V.P. S PRETOKOM V LETU ENAKIM ALI VEČJIM OD PRETOKA S POVRATNO DOBO 50 LET ..... 20
SLIKA 8. LOKACIJA VODOMERNE POSTAJE (V.P.) Z ZABELEŽENIM PRETOKOM S POVRATNO DOBO 50 LET IN VEČ ..... 21
SLIKA 9. LOKACIJA VODOMERNE POSTAJE (V.P.) Z ZABELEŽENIM PRETOKOM S POVRATNO DOBO 50 LET IN VEČ (RAZDELJENO PO ŠTEVILU TAKIH DOGODKOV NA POSAMEZNI VODOMERNI POSTAJI (1-12)) ..... 21
SLIKA 10. PRIKAZ OBMOČIJ DOGODKOV GLEDE NA POSLEDICE ZA OBDOBJE 1550–1700 ..... 28
SLIKA 11. PRIKAZ OBMOČIJ DOGODKOV GLEDE NA POSLEDICE ZA OBDOBJE 1701–1800 ..... 28
SLIKA 12. PRIKAZ OBMOČIJ DOGODKOV GLEDE NA POSLEDICE ZA OBDOBJE 1801–1900 ..... 29
SLIKA 13. PRIKAZ OBMOČIJ DOGODKOV GLEDE NA POSLEDICE ZA OBDOBJE 1901–1950 ..... 29
SLIKA 14. PRIKAZ OBMOČIJ DOGODKOV GLEDE NA POSLEDICE ZA OBDOBJE 1951–1997 ..... 30
SLIKA 15. PRIKAZ OBMOČIJ DOGODKOV GLEDE NA POSLEDICE ZA OBDOBJE 1998–2023 ..... 30
SLIKA 16. OCENJENA LETNA ŠKODA ZARADI POPLAV 1990-2023 ..... 32
SLIKA 17. PRIKAZ OBMOČIJ OZ. DOSEGOV POPLAVLJANJA V OKVIRU POPLAVNEGA DOGODKA DNE 01.11. V LETU 1990 ..... 33
SLIKA 18. PRIKAZ OBMOČIJ OZ. DOSEGOV POPLAVLJANJA V OKVIRU POPLAVNEGA DOGODKA 10.12. V LETU 1990 ..... 34
SLIKA 19. PRIKAZ OBMOČIJ OZ. DOSEGOV POPLAVLJANJA V OKVIRU POPLAVNEGA DOGODKA 05.10. V LETU 1998 ..... 35
SLIKA 20. PRIKAZ OBMOČIJ OZ. DOSEGOV POPLAVLJANJA V OKVIRU POPLAVNEGA DOGODKA 18.09. V LETU 2007 ..... 36
SLIKA 21. PRIKAZ OBMOČIJ OZ. DOSEGOV POPLAVLJANJA V OKVIRU POPLAVNEGA DOGODKA 30.03. V LETU 2009 ..... 37
SLIKA 22. PRIKAZ OBMOČIJ OZ. DOSEGOV POPLAVLJANJA V OKVIRU POPLAVNEGA DOGODKA 03.08. V LETU 2009 ..... 37
SLIKA 23. PRIKAZ OBMOČIJ OZ. DOSEGOV POPLAVLJANJA V OKVIRU POPLAVNEGA DOGODKA 23.12 V LETU 2009 ..... 38
SLIKA 24. PRIKAZ OBMOČIJ OZ. DOSEGOV POPLAVLJANJA V OKVIRU POPLAVNEGA DOGODKA 25.12. V LETU 2009 ..... 38
SLIKA 25. PRIKAZ OBMOČIJ OZ. DOSEGOV POPLAVLJANJA V OKVIRU POPLAVNEGA DOGODKA 18.09. V LETU 2010 ..... 39
SLIKA 26. PRIKAZ OBMOČIJ OZ. DOSEGOV POPLAVLJANJA V OKVIRU POPLAVNEGA DOGODKA 05.11. V LETU 2012 ..... 40
SLIKA 27. PRIKAZ OBMOČIJ OZ. DOSEGOV POPLAVLJANJA V OKVIRU POPLAVNEGA DOGODKA 06.11. V LETU 2014 ..... 42
SLIKA 28. OPOZORILNA KARTA POPLAV KOT JE BILA UPORABLJENA V PRVEM CIKLU IZVAJANJA POPLAVNE DIREKTIVE ..... 53
SLIKA 29. VRSTE ŠKODNEGA POTENCIALA ..... 54
SLIKA 30. 61 OBMOČIJ POMEMBNEGA VPLIVA POPLAV PO PRVEM CIKLU IZVAJANJA EU POPLAVNE DIREKTIVE ..... 56
SLIKA 31. KARTA NEVARNOSTNEGA POTENCIALA (BREZ UPOŠTEVANJA PODNEBNIH SPREMEMB) ..... 58
SLIKA 32. ODKLON POVPREČNE TEMPERATURE ZRAKA OD POVPREČJA 1981–2010 NA OBMOČJU SLOVENIJE V ČASU OD 1961 DO 2017 ..... 59
SLIKA 33. SPREMEMBA TEMPERATURE ZRAKA V OBDOBJU 2011–2040 (LEVO) IN 2041–2070 (DESNO) V PRIMERJAVI Z OBDOBJEM 1981–2010, PO SCENARIJU IZPUSTOV TOPLOGREDNIH PLINOV RCP4.5 ..... 60
SLIKA 34. PREDVIDENE SPREMEMBE PADAVIN V PRIMERJAVI Z OBDOBJEM 1981–2010 (OD LEVE PROTI DESNI: LETNE V OBDOBJU 2011–2040, LETNE V OBDOBJU 2041–2070, POLETNE V OBDOBJU 2041–2070, ZIMSKE V OBDOBJU 2041–2070), PO SCENARIJU IZPUSTOV TOPLOGREDNIH PLINOV RCP4.5 ..... 61
SLIKA 35. SPREMEMBA SREDNJIH MALIH LETNIH PRETOKOV V OBDOBJIH 2011–2040 (LEVO) IN 2041–2070 (DESNO) V PRIMERJAVI Z OBDOBJEM 1981–2010, PO SCENARIJU IZPUSTOV TOPLOGREDNIH PLINOV RCP4.5 ..... 62
SLIKA 36. SPREMEMBA SREDNJIH LETNIH PRETOKOV V OBDOBJIH 2011–2040 (LEVO) IN 2041–2070 (DESNO) V PRIMERJAVI Z OBDOBJEM 1981–2010, PO SCENARIJU IZPUSTOV TOPLOGREDNIH PLINOV RCP4.5 ..... 62
SLIKA 37. SPREMEMBA LETNIH KONIC PRETOKOV V OBDOBJIH 2011–2040 (LEVO) IN 2041–2070 (DESNO) V PRIMERJAVI Z OBDOBJEM 1981–2010, PO SCENARIJU IZPUSTOV TOPLOGREDNIH PLINOV RCP4.5 ..... 62
SLIKA 38. SPREMEMBA PRETOKOV STOLETNIH (Q100) POVRATNIH DOB V OBDOBJIH 2011–2040 (LEVO) IN 2041–2070 (DESNO) V PRIMERJAVI Z OBDOBJEM 1981–2010, PO SCENARIJU IZPUSTOV TOPLOGREDNIH PLINOV RCP4.5 ZA PORAZDELITVI PEARSON 3 (ZGORAJ) IN LOG PEARSON 3 (SPODAJ) ..... 63
SLIKA 39. SPREMEMBA PRETOKOV PET-STOLETNIH (Q500) POVRATNIH DOB V OBDOBJIH 2011–2040 (LEVO) IN 2041–2070 (DESNO) V PRIMERJAVI Z OBDOBJEM 1981–2010, PO SCENARIJU IZPUSTOV TOPLOGREDNIH PLINOV RCP4.5 ZA PORAZDELITVI PEARSON 3 ..... 63
SLIKA 40. KARAKTERISTIČNI PRIKAZ TESTNEGA PRETOČNEGA KORITA ..... 64

SLIKA 41. PRIKAZ ODVISNOSTI POVEČANJA DOSEGA POPLAV OD POVEČANJA PRETOKA ..... 64
SLIKA 42. KARTA NEVARNOSTNEGA POTENCIALA (Z UPOŠTEVANJEM VPLIVA PODNEBNIH SPREMEMB)..... 65
SLIKA 43. KARTA NEVARNOSTNEGA POTENCIALA (Z UPOŠTEVANJEM VPLIVA PODNEBNIH SPREMEMB) - DETAJL ..... 66
SLIKA 44. SHEMATSKI PRIKAZ PROCESA IZDELAVE KARTE ŠKODNEGA POTENCIALA ..... 68
SLIKA 45. DETAJLNI PRIKAZ KARTE ŠKODNEGA POTENCIALA ..... 69
SLIKA 46. KARTA POTENCIALNE POPLAVNE OGROŽENOSTI – ZDRAVJE LJUDI..... 70
SLIKA 47. KARTA POTENCIALNE POPLAVNE OGROŽENOSTI – GOSPODARSKA DEJAVNOST ..... 71
SLIKA 48. KARTA POTENCIALNE POPLAVNE OGROŽENOSTI – KULTURNA DEDIŠČINA..... 72
SLIKA 49. KARTA POTENCIALNE POPLAVNE OGROŽENOSTI – OKOLJE ..... 73
SLIKA 50. KARTA POTENCIALNE POPLAVNE OGROŽENOSTI – SOCIALNA INFRASTRUKTURA ..... 74
SLIKA 51. KARTA POTENCIALNE POPLAVNE OGROŽENOSTI – GOSPODARSKA JAVNA INFRASTRUKTURA ..... 75
SLIKA 52. KARTA POTENCIALNE POPLAVNE OGROŽENOSTI – SKUPNO ..... 76
SLIKA 53. KARTA POTENCIALNE POPLAVNE OGROŽENOSTI – SKUPNO (PROSTORSKO POVPREČENJE IN PRIKAZANI SAMO RAZREDI 06-10) ..... 76
SLIKA 54. 86 OBMOČIJ POMEMBNEGA VPLIVA POPLAV PO DRUGEM CIKLU IZVAJANJA EU POPLAVNE DIREKTIVE ..... 77
SLIKA 55. KARTA NEVARNOSTNEGA POTENCIALA..... 79
SLIKA 56. ODKLON POVPREČNE TEMPERATURE ZRAKA OD POVPREČJA 1981–2010 NA OBMOČJU SLOVENIJE V ČASU OD 1961 DO 2020 ..... 80
SLIKA 57. SPREMEMBA LETNE POVPREČNE TEMPERATURE ZRAKA V SLOVENIJI V TREH PROJEKCIJSKIH OBDOBJIH IN ZANESLJIVOST SPREMEMBE ZA SCENARIJA IZPUSTOV RCP4.5 (LEVO) IN RCP8.5 (DESNO). ..... 82
SLIKA 58. SPREMEMBA POVPREČNE VIŠINE PADAVIN POZIMI V SLOVENIJI V TREH PROJEKCIJSKIH OBDOBJIH IN ZANESLJIVOST SPREMEMBE ZA SCENARIJA IZPUSTOV RCP4.5 (LEVO) IN RCP8.5 (DESNO). ..... 83
SLIKA 59. RELATIVNA SPREMEMBA VELIKIH PRETOKOV (SREDNJIH LETNIH KONIC) V TREH PROJEKCIJSKIH OBDOBJIH GLEDE NA OBDOBJE 1981–2010 IN PRIPADAJOČA ZANESLJIVOST SPREMEMBE ZA SCENARIJA RCP4.5 (LEVO) IN RCP8.5 (DESNO) ..... 84
SLIKA 60. SREDNJA RELATIVNA SPREMEMBA VELIKIH PRETOKOV S 100-LETNO POVRATNO DOBO V TREH PROJEKCIJSKIH OBDOBJIH GLEDE NA OBDOBJE 1981–2010 ZA SCENARIJE RCP2.6, RCP4.5 IN RCP8.5 PO PEARSONOVI PORAZDELITVI TRETJEGA TIPA ..... 85
SLIKA 61. KARAKTERISTIČNI PRIKAZ TESTNEGA PRETOČNEGA KORITA..... 86
SLIKA 62. PRIKAZ ODVISNOSTI POVEČANJA DOSEGA POPLAV OD POVEČANJA PRETOKA ..... 86
SLIKA 63. KARTA NEVARNOSTNEGA POTENCIALA (Z UPOŠTEVANJEM VPLIVA PODNEBNIH SPREMEMB)..... 87
SLIKA 64. KARTA NEVARNOSTNEGA POTENCIALA (Z UPOŠTEVANJEM VPLIVA PODNEBNIH SPREMEMB) – DETAJL ..... 88
SLIKA 65. SHEMATSKI PRIKAZ PROCESA IZDELAVE KARTE ŠKODNEGA POTENCIALA ..... 90
SLIKA 66. DETAJLNI PRIKAZ KARTE ŠKODNEGA POTENCIALA ..... 91
SLIKA 67. KARTA POTENCIALNE POPLAVNE OGROŽENOSTI – GOSPODARSKA DEJAVNOST ..... 92
SLIKA 68. KARTA POTENCIALNE POPLAVNE OGROŽENOSTI – GOSPODARSKA JAVNA INFRASTRUKTURA ..... 93
SLIKA 69. KARTA POTENCIALNE POPLAVNE OGROŽENOSTI – KULTURNA DEDIŠČINA..... 94
SLIKA 70. KARTA POTENCIALNE POPLAVNE OGROŽENOSTI – OKOLJE ..... 95
SLIKA 71. KARTA POTENCIALNE POPLAVNE OGROŽENOSTI – SOCIALNA INFRASTRUKTURA ..... 96
SLIKA 72. KARTA POTENCIALNE POPLAVNE OGROŽENOSTI – ZDRAVJE LJUDI..... 97
SLIKA 73. KARTA POTENCIALNE POPLAVNE OGROŽENOSTI – SKUPNO ..... 98
SLIKA 74. KARTA POTENCIALNE POPLAVNE OGROŽENOSTI – SKUPNO (PROSTORSKO POVPREČENJE IN PRIKAZANI SAMO RAZREDI 06-10) ..... 98
SLIKA 75. PREDLOG 11 DODATNIH OBMOČIJ POMEMBNEGA VPLIVA POPLAV V TRETJEM CIKLU IZVAJANJA EU POPLAVNE DIREKTIVE PRED POSVETOVANJEM Z JAVNOSTMI V LETU 2024..... 100
SLIKA 76.OBSTOJEČA OBMOČJA POMEMBNEGA VPLIVA POPLAV, PREDLAGANA ZA NE-OHRANITEV (5 OBMOČIJ) ..... 103
SLIKA 77. POSODOBLJEN NABOR 104 OBMOČIJ POMEMBNEGA VPLIVA POPLAV..... 106
SLIKA 78. LOKACIJE ZABELEŽENIH POPLAVNIH DOGODKOV V OBDOBJU 2005–2023 – HUDOURNIŠKE POPLAVE (VIR: CORS, ARSO, IZVRS, 2024) ..... 203
SLIKA 79. LOKACIJE ZABELEŽENIH POPLAVNIH DOGODKOV V OBDOBJU 2005–2023 – OBSEŽNE POPLAVE (VIR: CORS, ARSO, IZVRS, 2024)..... 203
SLIKA 80. LOKACIJE ZABELEŽENIH POPLAVNIH DOGODKOV V OBDOBJU 2005–2023 – POPLAVLJENI OBJEKTI (VIR: CORS, ARSO, IZVRS, 2024) ..... 204
SLIKA 81. LOKACIJE ZABELEŽENIH POPLAVNIH DOGODKOV V OBDOBJU 2005–2023 – POPLAVLJENO CESTIŠČE (VIR: CORS, ARSO, IZVRS, 2024) ..... 204
SLIKA 82. LOKACIJE ZABELEŽENIH POPLAVNIH DOGODKOV V OBDOBJU 2005–2023 – RAZLIVANJE (VIR: CORS, ARSO, IZVRS, 2024) ..... 205
SLIKA 83: POPLAVE 2023 V SLOVENIJI (VIR: DRSV) ..... 206
SLIKA 84: SKUPNA KOLIČINA 72 URNIH PADAVIN OD 03 AVGUSTA DO 06 AVGUSTA 2023 (VIR: ARSO) ..... 207

*Slika 85: Pregled visokovodnih razmer v Sloveniji od 4. do 8. avgusta, po prizadetih območjih (vir: ARSO)* ... 208
*Slika 86: Poplave na Koroškem (vir: Goran Krošelj, arhiv SV)* ... 209
*Slika 87: Prikaz obstoječih območij pomembnega vpliva poplav (OPVP) ter dosega poplav avgusta 2023 (ICEYE)* ... 211
*Slika 88: Prikaz obstoječih območij pomembnega vpliva poplav (OPVP) ter dosega poplav avgusta 2023 (DRSV)* ... 212
*Slika 89: Prikaz obstoječih območij pomembnega vpliva poplav (OPVP) ter dosega poplav avgusta 2023 (SPIN)* ... 212
*Slika 90: Prikaz obstoječih območij pomembnega vpliva poplav (OPVP) ter dosega poplav avgusta 2023 (ICEYE, DRSV in SPIN)* ... 213
*Slika 91: Prikaz prizadetih in neprizadetih območij pomembnega vpliva poplav (OPVP)* ... 215
*Slika 92: Prikaz območja katastrofalnih poplav avgusta 2023: Kamniška Bistrica in Pšata s Savo* ... 215
*Slika 93: Kamnik, Foto: PGD Kamnik* ... 216
*Slika 94: Stahovica, Foto: Leon Vidic* ... 216
*Slika 95: Domžale pri Lidlu, Foto: Leon Vidic* ... 216
*Slika 96: Posledice poplav, Stahovica pri Kamniku. Foto: Leon Vidic* ... 216
*Slika 97: Prikaz območja katastrofalnih poplav avgusta 2023: Koroška Bela, Mošenik, Begunjščica, Završnica* ... 217
*Slika 98: Moste, Foto: arhiv Občine Žirovnica* ... 218
*Slika 99: Žirovnica, Foto: arhiv Občine Žirovnica* ... 218
*Slika 100: Moste, Foto: Andraž Tolar* ... 218
*Slika 101: Prikaz območja katastrofalnih poplav avgusta 2023: Meža in Mislinja z Dravo od Dravograda do meje* ... 218
*Slika 102: Črna na Koroškem, Foto: Voranc Vogel* ... 220
*Slika 103: Ravne na Koroškem, Foto: Gregor Ravnjak* ... 220
*Slika 104: Koroška, avgust 2023, Foto: Gregor Ravnjak* ... 220
*Slika 105: Prevalje, Foto: Črt Piksi* ... 220
*Slika 106: Prikaz območja katastrofalnih poplav avgusta 2023: Mura s pritoki* ... 220
*Slika 107: Mura iz zraka, Foto: Slovenska vojska* ... 221
*Slika 108: Hrastje - Mota, Foto: Damjana Nemeš* ... 221
*Slika 109: Prikaz območja katastrofalnih poplav avgusta 2023: Savinja s pritoki* ... 222
*Slika 110: Posledice poplav v Strugah, Foto: Mojca Marot* ... 223
*Slika 111: Luče, Foto: Blaž Samec* ... 223
*Slika 112: Letuš, Foto: Tatjana Pihlar* ... 223
*Slika 113: Ljubno, Foto: KLS Ljubno* ... 223
*Slika 114: Prikaz območja katastrofalnih poplav avgusta 2023: Selška in Poljanska Sora s Soro* ... 224
*Slika 115: Medvode. Foto: Občina Medvode* ... 225
*Slika 116: Škofja Loka, Foto: Mitja Legat* ... 225
*Slika 117: Medvode. Foto: Občina Medvode* ... 225
*Slika 118: Škofja Loka, Foto: Slovenska vojska* ... 225
*Slika 119: Porazdelitev ocenjene škode na stvareh po regijah* ... 226
*Slika 120: Porazdelitev ocenjene škode na stvareh po skupinah škodnih zahtevkov* ... 227

# 1 Uvod

Poplave so zmeraj bile in tudi zmeraj bodo; so namreč naraven pojav in ljudje smo se z njimi vedno soočali. V zadnjih desetletjih se tako v Republiki Sloveniji kot tudi v celotni EU in na svetu nasploh soočamo z vedno bolj pogostimi in uničujočimi naravnimi nesrečami, med katere sodijo tudi poplave. V zvezi s tem se na zelo različnih nivojih, od najvišje EU politične ravni do nacionalne politike in stroke ter nenazadnje do ljudi in lokalnega gospodarstva, ki seveda najbolj občutita posledice ekstremnih poplavnih dogodkov, odpira tudi vedno več vprašanj na temo kaj nam je storiti, kako ukrepati, kako se pripraviti in tudi npr. kako na pojavnost, pogostost in moč posameznih poplavnih dogodkov vplivajo podnebne spremembe.

Kot odgovor na ta vedno bolj pereč svetovni problem je bila v letu 2007 na nivoju EU usklajena in sprejeta ti. poplavna direktiva[3], ki predstavlja dokument, s katerim se znotraj Evropske skupnosti postavlja skupen okvir za oceno in obvladovanje poplavne ogroženosti s ciljem zmanjševanja škodljivih posledic poplav na zdravje ljudi, okolje, kulturno dediščino in gospodarske dejavnosti. Poplavna direktiva je že prenesena v slovenski pravni red z naslednjimi predpisi:

- novela Zakona o vodah iz leta 2008 (Uradni list RS, št. 67/02, 2/04 – ZZdrI-A, 41/04 – ZVO-1, 57/08, 57/12, 100/13, 40/14, 56/15, 65/20 in 35/23 – odl. US),
- Pravilnik o metodologiji za določanje območij, ogroženih zaradi poplav in z njimi povezane erozije celinskih voda in morja, ter o načinu razvrščanja zemljišč v razrede ogroženosti (Uradni list RS, št. 60/07),
- Uredba o pogojih in omejitvah za izvajanje dejavnosti in posegov v prostor na območjih, ogroženih zaradi poplav in z njimi povezane erozije celinskih voda in morja (Uradni list RS, št. 89/08 in 49/20 – v nadaljevanju: poplavna uredba) in
- predvsem z Uredbo o vsebini in načinu priprave podrobnejšega načrta zmanjševanja ogroženosti pred poplavami (Uradni list RS, št. 7/10).

## 1.1 Prvi cikel izvajanja EU poplavne direktive

Republika Slovenija je v prvem ciklu izvajanja poplavne direktive pripravila:

- Predhodno oceno poplavne ogroženosti[4];
- določila območja pomembnega vpliva poplav[5] in za njih pripravila karte poplavne nevarnosti in karte poplavne ogroženosti;
- Načrt zmanjševanja poplavne ogroženosti[6].

## 1.2 Drugi cikel izvajanja EU poplavne direktive

Republika Slovenija je v drugem ciklu izvajanja poplavne direktive pripravila:

- Predhodno oceno poplavne ogroženosti[7];
- določila območja pomembnega vpliva poplav in za njih pripravila karte poplavne nevarnosti in karte poplavne ogroženosti;
- Načrt zmanjševanja poplavne ogroženosti[8].

Vsa gradiva, strokovne podlage, evidence in posamezne faze izvajanja EU poplavne direktive iz prvega cikla so javno in transparentno objavljena na spletnih straneh MNVP[9] oz. na portalu eVode[10].

[3] *Direktiva 2007/60/ES Evropskega parlamenta in Sveta z dne 23. oktobra 2007 o oceni in obvladovanju poplavne ogroženosti (UL I št. 288 z dne 6.11.2007)*
[4] http://www.mop.gov.si/fileadmin/mop.gov.si/pageuploads/podrocja/voda/predhodna_ocena_poplavne_ogrozenosti.pdf
[5] http://www.mop.gov.si/fileadmin/mop.gov.si/pageuploads/podrocja/voda/porocilo_OPVP.pdf
[6] http://www.mop.gov.si/fileadmin/mop.gov.si/pageuploads/podrocja/voda/nzpo_2017_2021.pdf
[7] https://www.gov.si/assets/ministrstva/MOP/Dokumenti/Voda/NZPO/e56d7a6180/predhodna_ocena_poplavne_ogrozenosti_2019.pdf
[8] https://www.gov.si/assets/ministrstva/MNVP/Dokumenti/Voda/NZPO/NZPO_II_2023.docx
[9] https://www.gov.si/teme/nacrt-zmanjsevanja-poplavne-ogrozenosti/
[10] http://www.evode.gov.si/

### 1.3 Tretji cikel izvajanja EU poplavne direktive (MNVP)

V tem dokumentu je treba v skladu s slovenskim (in EU) pravnim redom pregledati in po potrebi posodobiti dokument Predhodne ocene poplavne ogroženosti (in določitev območij pomembnega vpliva poplav).

Dokument Predhodne ocene poplavne ogroženosti je posodobljen oz. nadgrajen (glede na prejšnjega sprejetega v letu 2019) z:

- dodatnimi oz. posodobljenimi evidencami ter opisi poplavnih dogodkov z različnimi tipi škodnih posledic (za obdobje poplav po letu 2017);
- nadgrajeno analizo maksimalnih pretokov v RS;
- posodobitvijo opisa poplavnih dogodkov v preteklosti (po letu 2017);
- nadgradnjo upoštevanja podnebnih sprememb na karakteristike poplav oz. na poplavno ogroženost v Sloveniji in
- nadgradnjo in preveritvijo območij pomembnega vpliva poplav.

## 2 Pravni okvir za pripravo Predhodne ocene poplavne ogroženosti

Predhodna ocena poplavne ogroženosti za območje RS je pripravljena v skladu s 7., 8. in 9. členom Uredbe o vsebini in načinu priprave podrobnejšega načrta zmanjševanja ogroženosti pred poplavami (Uradni list RS, št. 07/10 – v nadaljevanju: Uredba o pripravi NZPO), ki izhajajo iz zahtev 4. in 5. člena poplavne direktive.

## 3 Namen, vsebina in cilj predhodne ocene poplavne ogroženosti

V 7. členu Uredbe o pripravi NZPO je določen način priprave predhodne ocene poplavne ogroženosti, v 8. členu pa določena vsebina le-te, in sicer mora vsebovati vsaj:

- karte vodnega območja v ustreznem merilu, vključno z mejami povodij, porečij in, kjer obstajajo, obalnih poplavnih območij, ki prikazujejo topografijo in rabo tal,
- opis preteklih poplav in z njimi povezane erozije, ki so imele znatne škodljive posledice za zdravje ljudi, okolje, kulturno dediščino in gospodarske dejavnosti in okolje ter za katere še zmeraj obstaja velika verjetnost, da se bodo v prihodnosti ponovile, vključno z njihovim obsegom in odtočnimi potmi poplavnih voda ter oceno škodljivih posledic, ki so jih povzročile, ter
- opis večjih poplav, ki so se zgodile v preteklosti in za katere se lahko pričakuje, da bi se lahko s podobnimi posledicami ponovile.

Nadalje je v drugem odstavku 8. člena Uredbe o pripravi NZPO določeno, da v kolikor je zaradi ocene morebitnega vpliva poplavne ogroženosti na posameznem območju treba, lahko predhodna ocena vsebuje tudi oceno morebitnih škodljivih posledic prihodnjih poplav za zdravje ljudi, okolje, kulturno dediščino in gospodarske dejavnosti, ob upoštevanju, kolikor je to mogoče, dejavnikov kot so topografija, položaj vodotokov ter njihove splošne hidrološke in geomorfološke značilnosti, vključno s poplavnimi območji kot naravnimi zadrževalnimi območji, učinkovitost obstoječe infrastrukture, ki jo je ustvaril človek za zaščito pred poplavami, položaj naseljenih območij, območij gospodarskih dejavnosti in dolgoročnega razvoja, vključno z vplivi podnebnih sprememb na pojav poplav ter podatke o kulturni dediščini in objektih, ki lahko povzročajo onesnaževanje večjega obsega.

### 3.1 Urejanje voda in poplavna direktiva

Urejanje voda obsega skrb za ohranjanje in uravnavanje vodnih količin, varstvo pred škodljivim delovanjem voda, vzdrževanje vodnih in priobalnih zemljišč in skrb za hidromorfološko stanje vodnega režima. Temeljna naloga države je zagotoviti celovito izvajanje ukrepov za zmanjšanje škodljivega delovanja voda z uporabo prostorskega in vodnega načrtovanja, obveščanja, izobraževanja in osveščanja ljudi ter alarmiranja ob dogodkih.

Poplavna direktiva naj bi z uvedbo načela preventivnega delovanja pri obvladovanju poplavnih tveganj namesto preživetega koncepta zagotavljanja izbrane stopnje varnosti korenito izboljšala stanje na tem področju, zlasti ker je usmerjena v preprečitev bodočih gradenj na območjih nevarnosti, zaščito obstoječih območij poplavljanja in v pripravljenost na poplavne dogodke. Direktiva zavezuje k zmanjševanju ogroženosti predvsem s pomočjo negradbenih ukrepov obveščanja in ozaveščanja, prostorskega načrtovanja, pravočasnega alarmiranja, zaščite in reševanja ter zavarovalništva, kakor tudi gradbenih ukrepov in standardov gradnje na poplavnih območjih. Cilj je zmanjšati škodljive posledice poplav na zdravje ljudi, okolje, kulturno dediščino in gospodarske dejavnosti, zato direktiva vpeljuje celovito obravnavo poplavne problematike na ravni vodnih območij in zavezuje k določitvi območij pomembnega vpliva poplav v Sloveniji, izbiri ciljev in izvedbi ukrepov za zmanjšanje poplavne ogroženosti na teh območjih skozi vsebino in časovnico priprave načrtov zmanjševanja poplavne ogroženosti.

## 3.2 Opredelitev ciljev urejanja voda

Cilj zmanjšanja škodljivih posledic poplav je mogoče doseči le s sistematičnim pristopom na celotnem državnem ozemlju, pri čemer je najpomembnejša naloga preprečitev vnosa novega škodnega potenciala na do sedaj nenaseljena območja poplavne nevarnosti, s čimer se pri reševanju problematike omejimo na obstoječa območja ogroženosti, poleg tega pa je pomembno izboljšati tudi:

1. obveščanje, ozaveščanje in izobraževanje javnosti o nevarnosti in ogroženosti ter možnostih samozaščite, saj popolna zaščita pred nevarnostjo ne obstaja in vedno preostane določeno tveganje, ki ga mora prevzeti družba in posameznik;
2. reševanje problematike obstoječih ogroženih območij na celovit način in po principu prioritet (območja pomembnega vpliva poplav) oziroma določanja sprejemljive stopnje ogroženosti (analiza stroškov in koristi);
3. spoštovanje omejitev in pogojev za gradnjo in dejavnosti na ogroženih območjih ter posledično omejitev vnosa novega škodnega potenciala na obstoječa ogrožena območja, razen ob predhodni izvedbi ukrepov za zmanjšanje ogroženosti;
4. izvajanje celovitih ukrepov, ki obsegajo preventivno obvladovanje ogroženosti, pripravljenost na nevarne dogodke (napovedovanje, alarmiranje, ukrepanje v sili) in zaščito (ohranitev, obnova in zagotovitev naravnih območij poplavljanja);
5. dosledno predhodno izvajanje omilitvenih ukrepov kot dela celovitih ukrepov zaradi vpliva predvidenih novogradenj na obstoječe gradnje in dejavnosti.

## 3.3 Izdelava načrtov zmanjševanja poplavne ogroženosti

Po poplavni direktivi je treba po pripravi predhodne ocene poplavne ogroženosti in določitvi območij pomembnega vpliva poplav, na podlagi kart poplavne nevarnosti in kart poplavne ogroženosti za ta območja ter izbranih ciljev oblikovati tudi načrte oz. načrt za zmanjševanje poplavne ogroženosti. V njih morajo biti obravnavani vsi vidiki obvladovanja poplavne ogroženosti, s poudarkom na preprečevanju, varstvu in pripravljenosti, kakor tudi napovedovanju poplav in vzpostavitvi sistemov zgodnjega opozarjanja. Vključujejo lahko tudi spodbujanje praks trajnostne rabe tal, izboljšanje zadrževanja vode ter nadzorovano poplavljanje nekaterih območij v primeru poplav. Pri njihovi izdelavi je treba upoštevati tudi stroške in koristi predlaganih gradbenih in negradbenih ukrepov, obseg poplav ter odtočne poti poplavnih voda in območja, kjer bi se poplavne vode lahko zadržale. Upoštevati je treba tudi okoljske cilje vodne direktive, prostorsko načrtovanje, rabo tal, ohranjanje narave ter plovbo in pristaniško infrastrukturo. Načrti ne smejo vsebovati ukrepov, ki po obsegu in vplivu znatno povečujejo poplavno ogroženost v drugih državah v istem povodju ali porečju, razen če so ti ukrepi usklajeni.

## 3.4 Dejavniki poplavnih tveganj

Poplave povzročajo smrtne žrtve, gospodarske izgube, družbene spremembe in okoljske posledice. Škoda na območjih poplavljanja je običajno razmeroma velika in vključuje poškodbe

bivalnih objektov, prometne in gospodarske javne infrastrukture, trgovskih in industrijskih podjetij, pridelka na kmetijskih zemljiščih idr. Pogosto so prekinjeni tudi družbeni in gospodarski procesi. Naravno okolje lahko ob poplavah ogrozijo okolju škodljive snovi, ki se sprostijo ob poškodbi ali uničenju objektov, kjer se predelujejo ali hranijo.

Naravne pojave, ki jih opisujemo z obsegom, jakostjo in pogostostjo, na določenem območju zaznavamo kot naravne nevarnosti, medtem ko družbeno, gospodarsko in okoljsko ogroženost, kakor tudi škodljive posledice naravnih dogodkov, opredeljuje zlasti prisotnost, razporeditev in značilnosti škodnega potenciala. Nevarnostni potencial naravnih dogodkov se bo tudi v prihodnje verjetno povečeval tako zaradi spreminjanja podnebnih razmer kot neustreznega upravljanja porečij. Ob sočasnem povečevanju škodnega potenciala zaradi razraščanja urbanizacije lahko pričakujemo tudi pogostejše pojavljanje konflikta interesov, ki ga bo treba upoštevati pri načrtovanju upravljanja voda tudi skozi analizo in obvladovanje poplavnih tveganj.

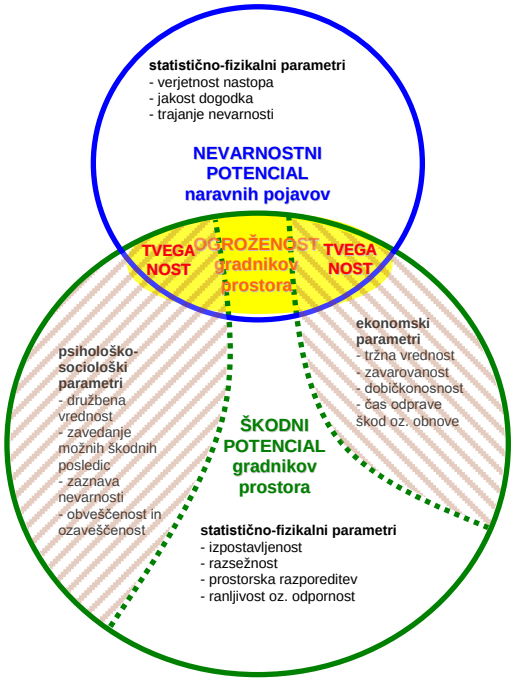


*Slika 1. Dejavniki tveganja zaradi naravnih nevarnosti*[11]

Poplavna škoda nastane zaradi udejanjene poplavne nevarnosti, ki jo običajno opredelimo z njeno jakostjo in pogostostjo nastopa na določenem območju. Naravnega pojava ali dogodka (poplava, potres, požar, nevihta, zemeljski plaz ipd.), ki v območju svojega delovanja družbi ne povzroča škode, ne moremo šteti za nevarnost, podobno kot škoda ne nastane, če na vplivnem območju naravne nevarnosti ni potenciala za nastanek škode. Nevarnostni potencial naravnih dogodkov je skupek vseh verjetnih nevarnostnih scenarijev na izbranem območju, škodni potencial pa skupek možnih škodnih izidov ob nastopu določene nevarnosti, ki ga opredeljuje izpostavljenost, velikost, razporeditev, ranljivost-odpornost in vrednost fizičnih gradnikov prostora.

Prostorsko in časovno sovpadanje obeh potencialov (Slika 1) povzroča objektivno družbeno, gospodarsko, okoljsko in kulturno ogroženost gradnikov prostora in subjektivno tveganost ohranitve državne, regijske, občinske stabilnosti ali stabilnosti skupnosti oziroma posameznikov.

Določitev sprejemljive ravni tveganosti za državo je ključnega pomena za preventivno obvladovanje tveganj zaradi poplav.

[11] *Đurović B. (2010). Območja pomembnega vpliva poplav v Sloveniji. Letno poročilo o delu na nalogi. Inštitut za vode Republike Slovenije.*

Osnovni pojmi analize tveganj so:

- **nevarnost** - naravni pojav, ki lahko na izbranem območju povzroči škodo.
- **ogroženost** - okoljsko stanje, ki se pojavi zaradi časovno-prostorskega sovpadanja nevarnostnega in škodnega potenciala.
- **tveganost** - družbenogospodarska dimenzija ogroženosti.

Prihodnje poplave na izbranem območju obravnavamo kot naravni pojav z določenim nevarnostnim potencialom, ki se dogodi takrat, ko v strugi vodotoka nastopi pretok s statistično določeno povratno dobo in se posledično v okolici vodotoka odrazi kot nevarni naravni dogodek, ki lahko v sorazmerju z jakostjo dogodka ogrozi prebivalce in ostale žive in nežive gradnike prostora. Prihodnji možni škodni izidi so posledica velikosti nevarnostnega in škodnega potenciala na območjih prekrivanja, tj. ogroženih območjih. Škodni izid na ogroženih območjih je odvisen od obdobnega deleža časa, v katerem se prebivalci in ostali gradniki prostora dejansko nahajajo na območju, njihova kvantiteta, dovzetnost za poškodbe in tržna ali družbena vrednost. Trajanje nevarnosti je faktor, ki je pri nas manj pomemben kot npr. tam, kjer se poplavna voda zadrži več dni, trajanje škod oziroma čas, ki je potreben za obnovo pa precej bolj pomemben dejavnik, saj pomeni hitro obnovljiv gradnik prostora tudi manjšo velikost škodnega potenciala.

Vsi ti dejavniki določajo velikost škode ob potencialnem nevarnem dogodku. Pri analizi poplavne ogroženosti se moramo, predvsem zaradi razpoložljivih podatkov, omejiti na naslednje dejavnike vrednotenja tveganosti prostorske enote: a) verjetnost nastopa in jakost nevarnega dogodka, b) razsežnost, ranljivost in vrednost gradnikov prostora.

# 4 Rezultati

## 4.1 Karte vodnega območja v ustreznem merilu, vključno z mejami povodij, porečij in, kjer obstajajo, obalnih območij, ki prikazujejo topografijo in rabo tal[12]

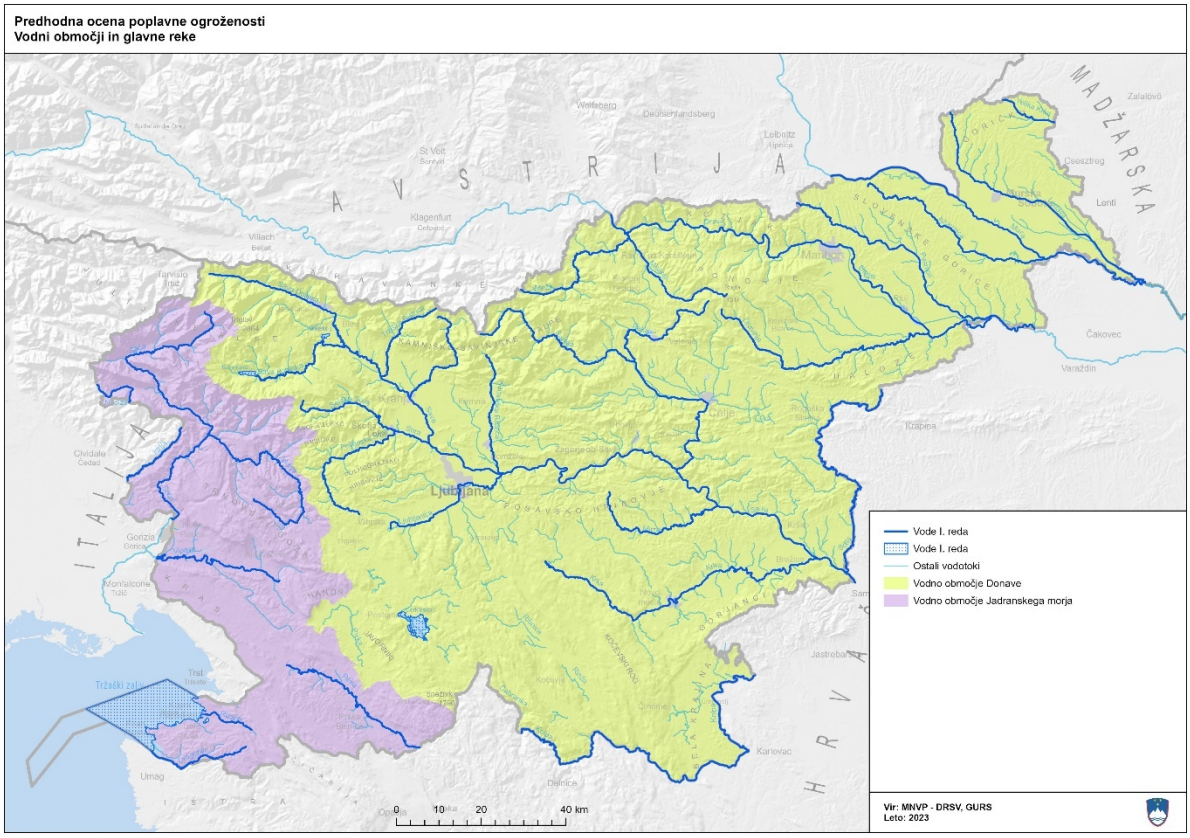


*Slika 2. Vodni območji in glavne reke*

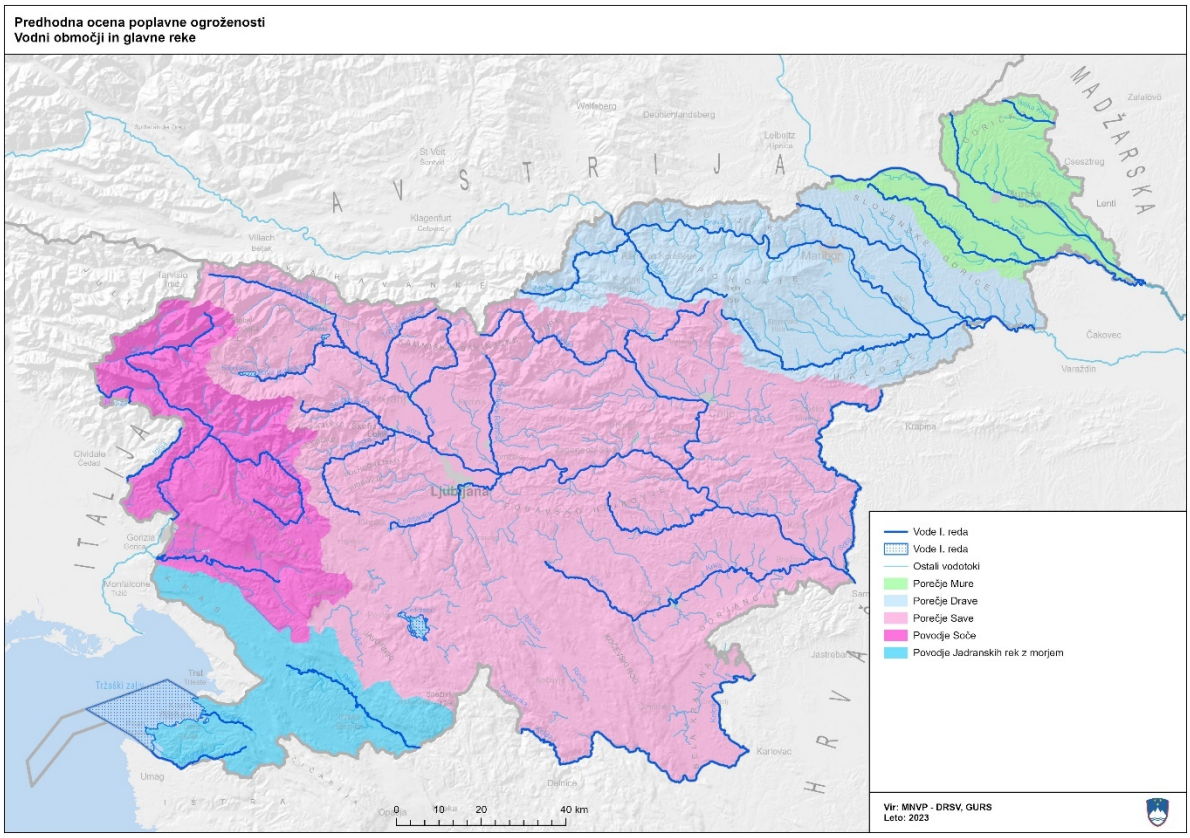


*Slika 3. Hidrografska mreža porečja in povodij*

[12] *Zahteva 4.2(a) člena poplavne direktive.*

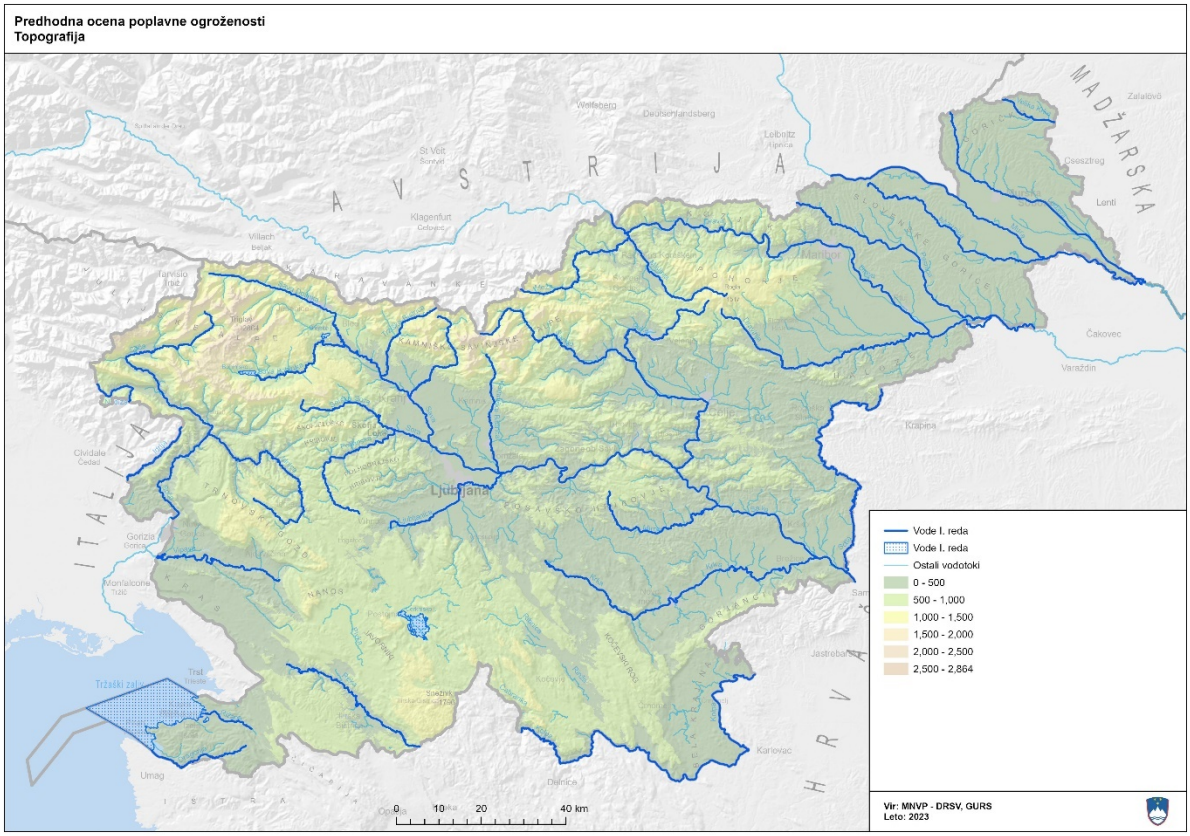


*Slika 4. Topografija*

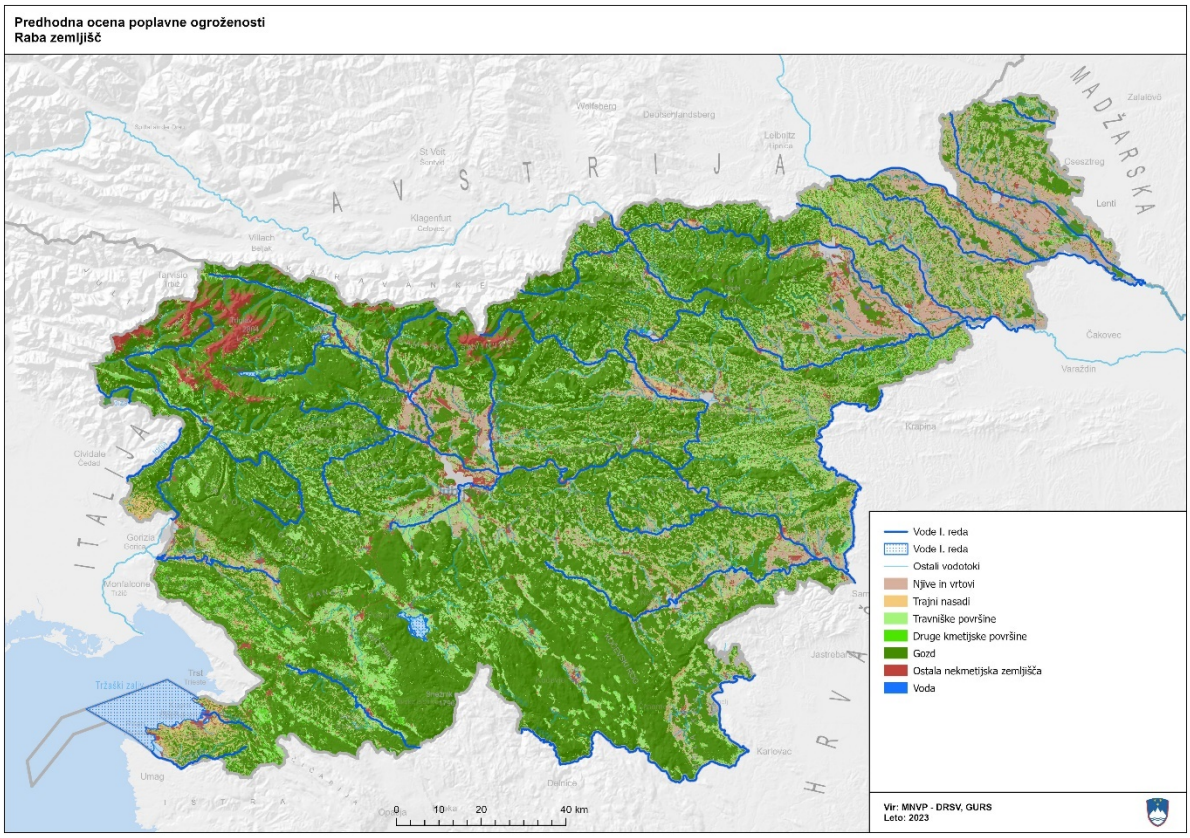


*Slika 5. Raba tal oz. zemljišč*

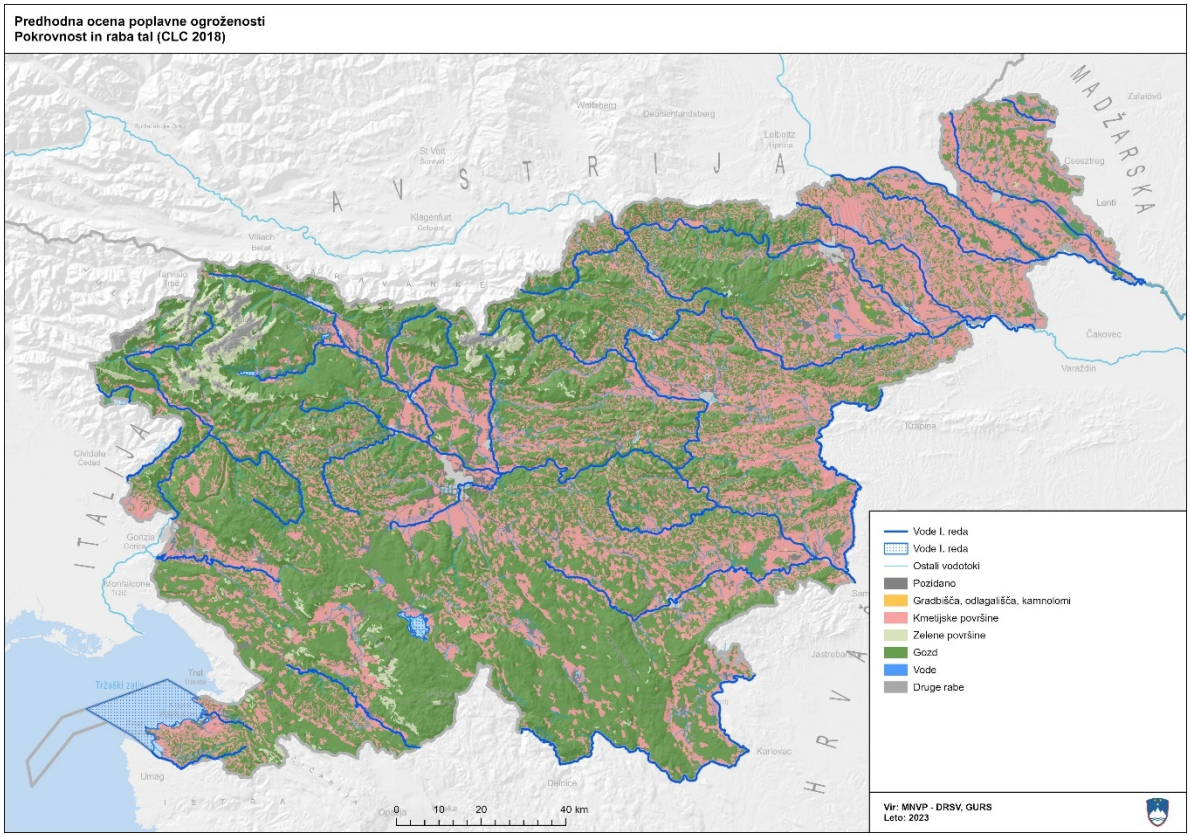


Slika 6. Pokrovnost tal

## 4.2 Opis preteklih poplav

Opisi poplav se nanašajo na poplave vodotokov, rek, hudournikov in poplave morja (jezer).

Kot vir informacij o preteklih poplavnih dogodkih se je uporabilo večje število različnih virov; predvsem pa so informacije o preteklih poplavnih dogodkih od vključno 16. stoletja dalje (PRILOGA A) povzete po:

- M. Trontelj, 1997. Kronika izrednih vremenskih dogodkov: XX. stoletje. Ljubljana, Hidrometeorološki zavod Republike Slovenije, 1997,

in dodatne informacije o preteklih poplavnih dogodkih za obdobje od vključno 2005 do 2023 (PRILOGA B) povzete po:

- podatkih CORS (Center za obveščanje RS), ki so jih obdelali in pregledali na ARSO in IzVRS (2024).

### 4.2.1 Analiza maksimalnih pretokov na vodomernih postajah

Na podlagi podatkov o letnih maksimalnih pretokih za delujoče vodomerne postaje na vodotokih v Sloveniji je bila izdelana hidrološka analiza pretokov. Podatki, ki so bili uporabljeni, so javno dostopni na spletnem portalu Agencije RS za okolje[13] in vključujejo podatke do vključno leta 2021.

Na portalu Agencije Republike Slovenije za okolje http://www.arso.gov.si/vode/podatki/ je dostopen izračun povratnih dob največjih letnih pretokov za razpoložljivo obdobje podatkov do leta 2010. Pri interpretaciji izračunanih pretokov moramo upoštevati obdobje meritev. Čim daljše je to obdobje, tem boljše so ocene pretokov za daljše povratne dobe. Za trenutno delujoče vodomerne postaje smo za določitev povratne dobe uporabili Log Pearson III statistično metodo na podlagi preteklih meritev visokih pretokov.

Ob upoštevanju:
- da je število vodomernih postaj, ki so delovale v posameznem letu, različno in
- da je obdobje podatkov različno (5 let in več)

lahko iz spodnjega grafikona razberemo, na koliko vodomernih postajah je bila v posameznem letu presežena vrednost pretoka s povratno dobo 50 in več let. Izstopajo predvsem leta 1990, 1998, 2009, 2010, 2012 in 2014.

Ocenjujemo, da je zaradi podatkov o pretokih, ki so iz obdobja do vključno leta 2021, in zaradi verjetnostne analize, ki upošteva podatke do vključno leta 2021, število dogodkov s preseženimi vrednostmi v letih po 2010 morda malenkost previsoko, a vseeno se kaže izrazit trend naraščanja pogostosti nastopa visokih voda v zadnjem desetletju v Sloveniji.

[13] *Arhiv hidroloških podatkov - Mesečne statistike; ARSO, http://www.arso.gov.si/vode/podatki/arhiv/hidroloski_arhiv.html (20. 03. 2023)*

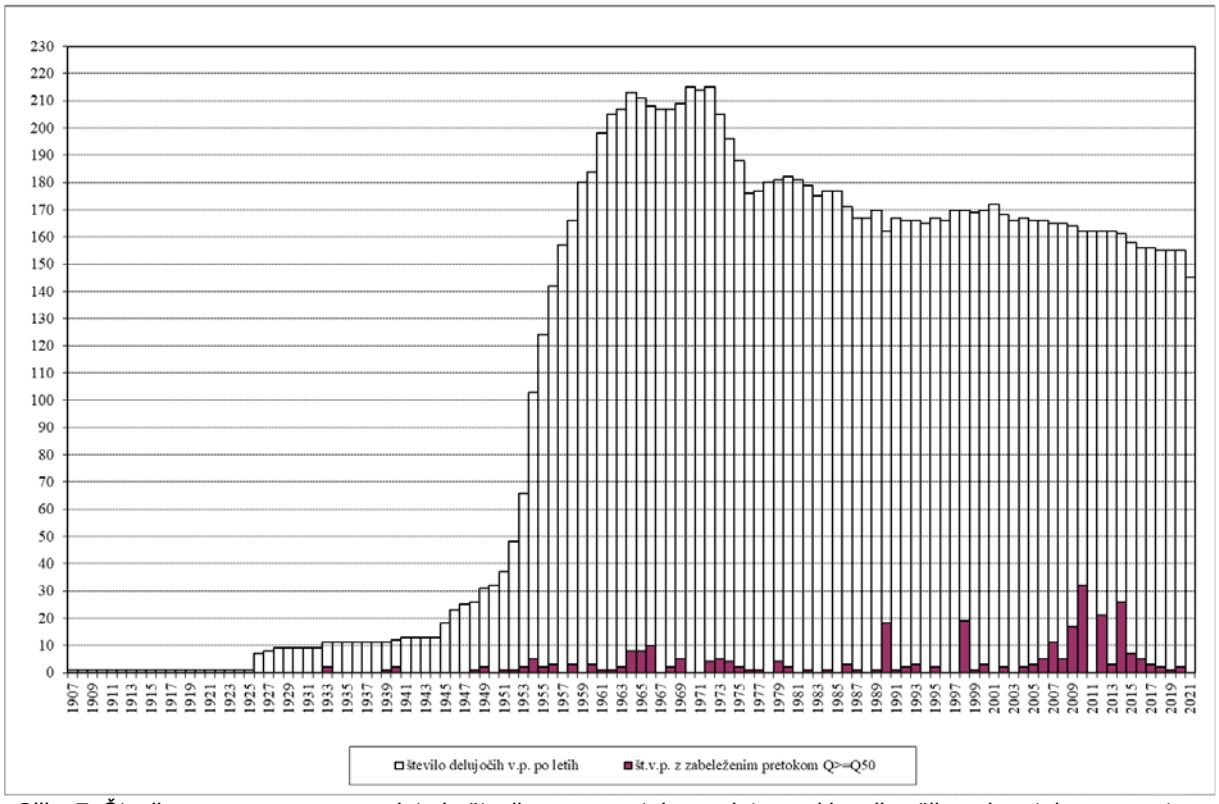


*Slika 7. Število v.p. v posameznem letu in število v.p. s pretokom v letu enakim ali večjim od pretoka s povratno dobo 50 let*

Iz spodnje preglednice lahko razberemo, da je bil na vodnem območju Donave izmed 10104 podatkov 242-krat zabeležen pretok s povratno dobo 50 let in več, in sicer na 123 različnih vodomernih postajah. Na vodnem območju Jadranskega morja pa je bil izmed 2262 podatkov 62-krat zabeležen pretok s povratno dobo 50 let in več, od tega je bil tak dogodek zabeležen na 24 različnih vodomernih postajah.

*Preglednica 1. Prikaz rezultatov analize dogodkov (Q>= Q50) po porečjih*

| | Mura | Drava | Sava | Soča | Jadranske reke | VO Donave | VO Jadransko morje | **skupaj** |
|---|---|---|---|---|---|---|---|---|
| **število podatkov (let) na obravnavanih v.p.** | 692 | 1424 | 7988 | 1858 | 404 | 10104 | 2262 | **12366** |
| **št. različnih postaj na katerih so bili zabeleženi dogodki** | 7 | 20 | 96 | 21 | 3 | 123 | 24 | **147** |
| **število dogodkov z zabeleženim pretokom $Q>=Q_{50}$** | 15 | 35 | 189 | 56 | 6 | 242 | 62 | **304** |

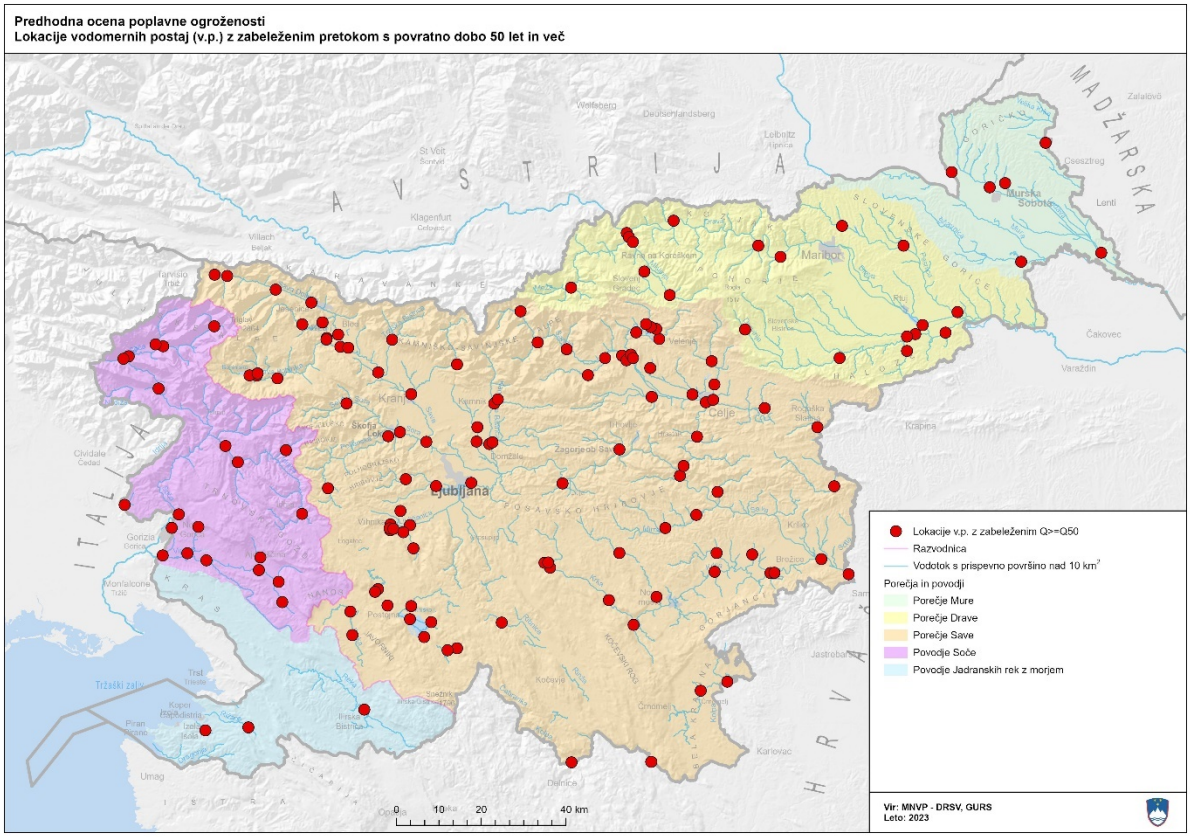


*Slika 8. Lokacija vodomerne postaje (v.p.) z zabeleženim pretokom s povratno dobo 50 let in več*

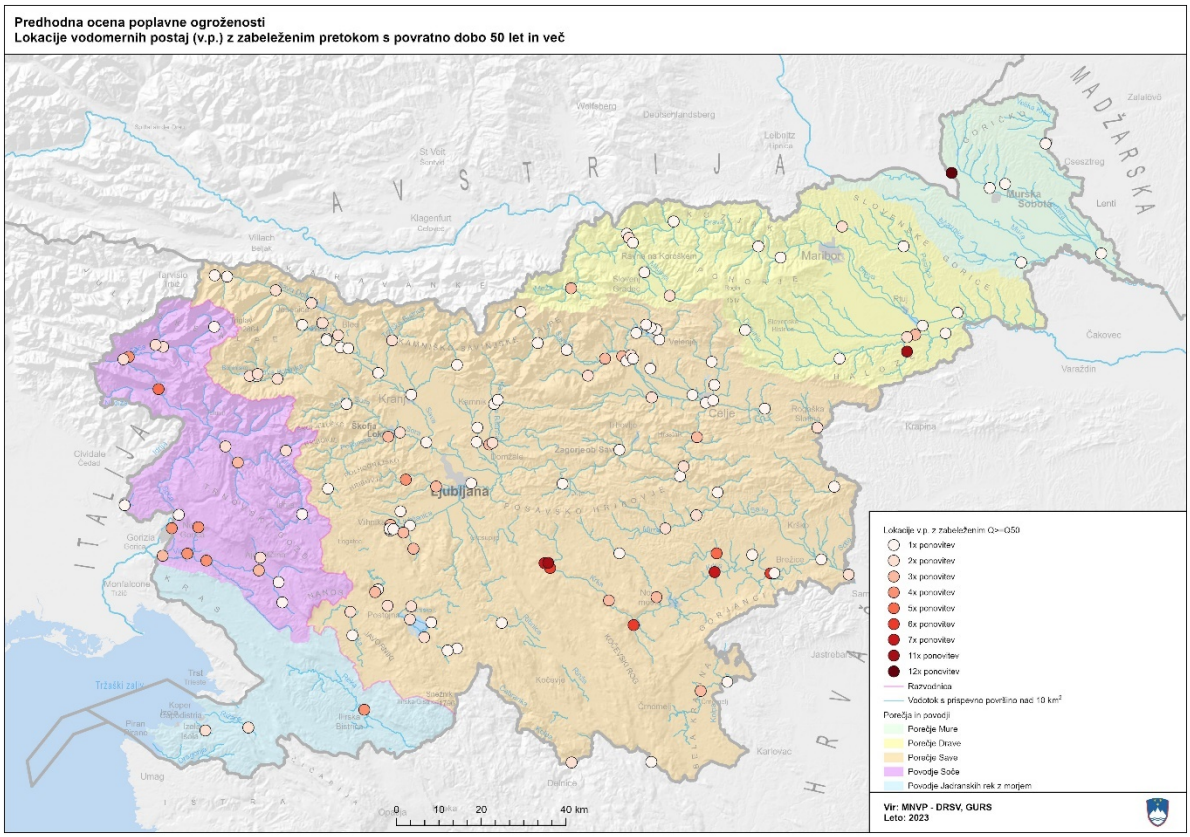


*Slika 9. Lokacija vodomerne postaje (v.p.) z zabeleženim pretokom s povratno dobo 50 let in več (razdeljeno po številu takih dogodkov na posamezni vodomerni postaji (1-12))*

## 4.3 Opis preteklih poplav, ki so imele znatne škodljive posledice[14]

Izbira kriterijev za znatne škodljive posledice za zdravje ljudi, okolje, kulturno dediščino in gospodarske dejavnosti je bila narejena na podlagi dosegljivih podatkov o poplavah in njihovih posledicah.

Poplave z znatnimi škodljivimi posledicami smo razpoznali če:

1. so bile smrtne žrtve
2. je bila škoda na imetju ljudi
3. je bila škoda na infrastrukturi vključno s kulturno dediščino

Povzetki posameznih analiz ki so služile tako za izbiro kriterijev kot za identifikacijo poplavnih dogodkov, so prikazani v naslednjih poglavjih.

V spodnjih preglednicah je podan spisek poplavnih dogodkov, ki ustrezajo zgoraj omenjenim kriterijem. ("x" pomeni, da je škodna posledica v poplavnem dogodku identificirana).

*Preglednica 2. Poplave z znatnimi škodljivimi posledicami – obdobje 1550-2023 (vir: ARSO, URSZR, mediji)*

| Leto | Mesec | Opis (tip) poplave | Vrsta škodne posledice | | | | Povodje / porečje / reke |
|---|---|---|---|---|---|---|---|
| | | | Infrastruktura | Kmetijstvo (pridelava in živinoreja) | Nepremičnine (imetje ljudi) | Smrtne žrtve | |
| 1550 | 0 | naglo narasla voda | x | x | x | | Sava |
| 1703 | 10 | povodenj | x | | x | | Sava |
| 1707 | 10 | prestop bregov, poplave (razlitje, urni tok) | x | | x | | Sava |
| 1710 | 10 | povodenj | | | x | | Soča |
| 1803 | 0 | poplave | | x | x | | Drava |
| 1809 | 0 | poplave, utrgal se je oblak | x | x | | | Drava |
| 1811 | 0 | narasle vode | x | | x | | Drava |
| 1850 | 5 | poplave | | x | x | | Sava |
| 1851 | 5 | večje poplave | | x | | | Sava |
| 1851 | 11 | poplave | | x | x | | Jadranske reke |
| 1851 | 11 | poplave | | | x | | Sava |
| 1852 | 10 | poplave | | | x | x | Sava |
| 1853 | 8 | utrgal se je oblak | | | x | | Soča |
| 1872 | 1 | povodenj | x | x | x | | Sava |
| 1872 | 10 | poplava | x | x | x | | Soča |
| 1874 | 5 | povodenj, poplave | | x | x | | Mura |
| 1874 | 5 | povodenj, poplave | x | | | | Sava |
| 1874 | 9 | poplave | | | x | | Drava |
| 1876 | 5 | povodenj | | x | x | | Sava |
| 1878 | 9 | povodenj | | x | x | | Soča |
| 1878 | 12 | poplave | x | | x | | Sava |
| 1881 | 8 | povodenj | | x | | | Sava |
| 1882 | 10 | silovita povodenj | x | x | x | | Drava |
| 1887 | 11 | poplave | x | | x | | Drava |
| 1887 | 11 | poplave | | | x | | Sava |
| 1888 | 3 | povodenj | | | x | | Sava |
| 1888 | 10 | poplave | | x | x | | Sava |
| 1889 | 10 | poplave | x | x | x | | Sava |
| 1893 | 9 | povodenj | | x | x | | Drava |
| 1893 | 9 | povodenj | x | x | x | | Sava |
| 1894 | 10 | povodenj | x | | | | Drava |
| 1895 | 1 | povodenj | x | | x | | Sava |
| 1895 | 3 | povodenj | x | | | | Sava |
| 1895 | 10 | poplave | | | x | | Sava |
| 1901 | 1 | poplava | | x | x | | Sava |
| 1901 | 9 | povodenj | x | x | x | | Sava |
| 1901 | 10 | poplave | x | | x | | Sava |
| 1901 | 11 | poplave | x | x | x | | Sava |
| 1901 | 11 | poplave | x | | x | | Soča |
| 1902 | 7 | poplave | x | | | | Sava |
| 1903 | 9 | poplave | x | x | x | | Drava |
| 1903 | 9 | poplave | x | | | | Sava |
| 1903 | 12 | povodenj | x | x | x | | Sava |
| 1905 | 11 | povodenj | x | | | | Sava |
| 1907 | 10 | poplave | | x | x | | Sava |
| 1908 | 9 | poplave | | x | | | Sava |
| 1909 | 3 | poplave s snegom in vodo | | | x | | Jadranske reke |
| 1909 | 3 | poplave s snegom in vodo | | | x | | Sava |
| 1910 | 5 | neurje s poplavami | x | x | x | | Drava |
| 1912 | 9 | povodenj | | x | | | Sava |
| 1919 | 4 | povodenj | x | x | x | | Sava |
| 1923 | 11 | povodenj | x | x | x | | Sava |

[14] *Zahteva 4.2(b) člena poplavne direktive.*

| | | | | | | | |
|---|---|---|---|---|---|---|---|
| 1924 | 8 | poplave | x | x | x | x | Sava |
| 1925 | 6 | povodenj | x | x | x | | Sava |
| 1925 | 11 | poplave | x | x | x | | Drava |
| 1925 | 11 | poplave | x | x | x | x | Mura |
| 1925 | 11 | poplave | x | x | x | | Sava |
| 1926 | 7 | poplave | x | x | x | | Drava |
| 1926 | 8 | poplave | x | x | x | x | Drava |
| 1926 | 8 | poplave | | x | | | Mura |
| 1926 | 8 | poplave | x | x | x | x | Sava |
| 1926 | 9 | poplave | x | x | x | x | Sava |
| 1926 | 9 | poplave, | x | x | x | | Soča |
| 1933 | 9 | poplave | x | x | x | | Sava |
| 1936 | 1 | poplave | x | | | | Jadranske reke |
| 1936 | 1 | poplave | x | x | x | | Sava |
| 1938 | 5 | poplave | x | | | | Drava |
| 1938 | 8 | poplave | x | x | x | | Mura |
| 1939 | 6 | poplave | x | | | | Sava |
| 1940 | 11 | poplave | x | | x | | Sava |
| 1942 | 2 | poplave | x | | | | Sava |
| 1954 | 6 | poplave | x | x | x | x | Sava |
| 1960 | 8 | hudourniške poplave | | | x | | Soča |
| 1961 | 6 | katastrofalno neurje | x | x | x | | Drava |
| 1962 | 1 | hudourne vode, poplave | | | x | | Drava |
| 1962 | 1 | hudourne vode, poplave | | | x | | Sava |
| 1962 | 1 | hudourne vode, poplave | | | x | | Soča |
| 1963 | 9 | poplave | x | | | | Soča |
| 1964 | 10 | poplave | x | x | x | | Drava |
| 1964 | 10 | poplave | x | x | x | | Sava |
| 1965 | 9 | poplave | x | x | x | x | Drava |
| 1965 | 9 | poplave | x | x | x | | Jadranske reke |
| 1965 | 9 | poplave | x | | x | x | Sava |
| 1965 | 9 | poplave | x | x | x | | Soča |
| 1966 | 8 | poplave | | | x | x | Sava |
| 1966 | 11 | poplave | x | | x | | Jadranske reke |
| 1969 | 11 | neurje, visoka plima | x | | x | | Jadranske reke |
| 1970 | 4 | poplava | | x | x | | Sava |
| 1970 | 7 | neurje s poplavo | x | | | | Sava |
| 1972 | 7 | neurja | x | | | | Drava |
| 1972 | 7 | neurja | x | | | | Sava |
| 1972 | 7 | katastrofalne poplave | x | x | x | | Mura |
| 1978 | 10 | poplave,hudourniški nanosi | x | | x | | Sava |
| 1978 | 10 | poplave | x | | | | Soča |
| 1979 | 1 | poplave | x | | x | | Sava |
| 1980 | 10 | poplave | x | | x | | Sava |
| 1980 | 10 | poplave | x | | | | Soča |
| 1982 | 10 | preplavitev morja | x | | x | | Jadranske reke |
| 1989 | 7 | hudourne vode | | | | x | Drava |
| 1990 | 11 | katastrofalne poplave | x | x | x | | Sava |
| 1992 | 11 | poplave | | | x | | Sava |
| 1992 | 11 | poplave | x | | | | Sava |
| 1992 | 12 | poplave | | | x | | Jadranske reke |
| 1992 | 12 | poplave | x | x | x | x | Sava |
| 1993 | 9 | poplave | x | | x | | Sava |
| 1993 | 10 | neurje s poplavami | x | | | | Soča |
| 1993 | 10 | neurje s poplavami | x | x | x | | Soča |
| 1994 | 6 | ,poplave | x | x | x | | Drava |
| 1994 | 7 | neurje s točo | | | x | | Sava |
| 1994 | 7 | neurje s točo | | | x | | Sava |
| 1994 | 8 | močna neurja | | | x | x | Sava |
| 1994 | 10 | nalivi | | | x | | Sava |
| 1994 | 10 | nalivi | x | x | x | | Soča |
| 1994 | 10 | poplave | x | | | | Sava |
| 1994 | 12 | poplave | x | | x | | Sava |
| 1995 | 3 | poplave | | x | | | Drava |
| 1995 | 8 | neurja z nalivi in točo, poplave | x | x | x | | Sava |
| 1995 | 9 | poplave | | | x | | Sava |
| 1995 | 9 | poplave | x | | | | Sava |
| 1995 | 9 | poplave | x | | x | | Soča |
| 1995 | 9 | poplave | x | x | x | | Drava |
| 1995 | 9 | poplave | | | | x | Mura |
| 1995 | 9 | poplave | x | | x | | Sava |
| 1995 | 12 | poplave | | x | x | | Sava |
| 1998 | 10, 11 | poplave | x | x | x | | Sava |
| 1998 | 10, 11 | poplave | x | x | x | | Savinja |
| 1998 | 10, 11 | poplave | x | x | x | | Savinja |
| 1998 | 10, 11 | poplave | x | x | x | | Savinja |
| 1998 | 10, 11 | poplave | x | x | x | | Savinja |
| 2000 | 11 | murast tok | x | x | x | x | Soča |
| 2004 | 10 | poplave | x | x | x | | Soča |
| 2004 | 10 | poplave | x | x | | x | Gradaščica |
| 2004 | 10 | poplave | x | | | | jadransko morje |
| 2005 | 8 | naglo narasla voda | x | x | | | Krka/Radulja |
| 2005 | 8 | poplave | x | | x | | Sava/Sevnična |
| 2005 | 8 | poplave | | x | | | Sava/Mirna |
| 2005 | 8 | naglo narasla voda | | | | | Sava/Savinja |
| 2005 | 8 | narasla voda | | x | | | Sava/Krka |

| | | | | | | | |
|---|---|---|---|---|---|---|---|
| 2005 | 8 | narasla voda | | | | | Sava |
| 2005 | 8 | narasla voda | x | x | | | Mura |
| 2005 | 8 | narasla voda | x | | | | Kamniška Bistrica/Pšata |
| 2005 | 8 | narasla voda | | | | | Drava/Dravinja |
| 2007 | 9 | naglo narasla voda | x | x | x | x | Sora/Selška Sora |
| 2007 | 9 | naglo narasla voda | | x | x | | Sora/Selška Sora |
| 2007 | 9 | naglo narasla voda | x | x | x | x | Selška Sora/Davča |
| 2007 | 9 | naglo narasla voda | x | x | x | | Kamniška Bistrica/Nevljica |
| 2007 | 9 | naglo narasla voda | x | x | x | | Kamniška Bistrica/Pšata |
| 2007 | 9 | naglo narasla voda | x | x | x | | Kamniška Bistrica |
| 2007 | 9 | naglo narasla voda | | x | | | Kamniška Bistrica |
| 2007 | 9 | naglo narasla voda | | x | | | Kamniška Bistrica/ Rača |
| 2007 | 9 | naglo narasla voda | x | x | | | Bolska/ Motnišnica |
| 2007 | 9 | narasla voda zaradi pritokov | x | x | | | Sava/Savinja |
| 2007 | 9 | naglo narasla voda | x | x | | | Savinja/Dreta |
| 2007 | 9 | naglo narasla voda | | x | | | Savinja/Bolska |
| 2007 | 9 | naglo narasla voda | | x | | | Savinja/Ložnica |
| 2007 | 9 | naglo narasla voda | | x | | | Savinja/Hudinja |
| 2007 | 9 | naglo narasla voda | | x | | | Drava/Dravinja |
| 2007 | 9 | narasla voda zaradi pritokov | | x | | | Sava |
| 2009 | 3 | poplave | | x | | | Soča |
| 2009 | 3 | poplave | | x | | | Vipava |
| 2009 | 3 | poplave | | x | | | Vipava |
| 2009 | 3 | poplave | | x | | | Ljubljanica |
| 2009 | 3 | poplave | x | x | | | Gradaščica |
| 2009 | 3 | poplave | | x | | | Ljubljanica |
| 2009 | 3 | poplave | | x | | | Drava |
| 2009 | 3 | poplave | x | x | | | Soča |
| 2009 | 3 | poplave | | x | | | Ljubljanica |
| 2009 | 3 | poplave | x | x | | | Sava |
| 2009 | 3 | poplave | x | x | | | Krka |
| 2009 | 3 | poplave | | x | | | |
| 2009 | 3 | poplave | | x | | | Drava |
| 2009 | 3 | poplave | x | x | | | Jadransko morje |
| 2009 | 8 | poplave | | x | | | Mura |
| 2009 | 8 | poplave | x | x | | | Drava |
| 2009 | 8 | poplave | x | x | | | Mura |
| 2009 | 8 | poplave | x | x | | | Drava |
| 2009 | 12 | poplave | | x | | | Soča |
| 2009 | 12 | poplave | | x | | | Soča |
| 2009 | 12 | poplave | | x | | | Soča |
| 2009 | 12 | poplave | | x | | | Soča |
| 2009 | 12 | poplave | | x | | | Sava |
| 2009 | 12 | poplave | | x | | | Sava |
| 2009 | 12 | poplave | x | x | | | Sava |
| 2009 | 12 | poplave | | x | | | Sava |
| 2009 | 12 | poplave | x | x | x | | Sava |
| 2009 | 12 | poplave | x | | | | Sava |
| 2009 | 12 | poplave | x | x | | | Reka |
| 2009 | 12 | poplavljanje morja / visoko valovi | x | | x | | Jadransko morje |
| 2010 | 3 | poplavljanje morja / visoki valovi | x | x | | | Jadransko morje |
| 2010 | 9 | poplave | | x | | | Soča |
| 2010 | 9 | poplave | | x | | | Soča |
| 2010 | 9 | poplave | | x | | | Poljanska Sora |
| 2010 | 9 | poplave | | x | | | Gradaščica |
| 2010 | 9 | poplave | | x | | | Gradaščica |
| 2010 | 9 | poplave | | x | | | Savinja |
| 2010 | 9 | poplave | | x | | | Krka |
| 2010 | 9 | poplave | x | x | | | Krka |
| 2010 | 9 | poplave | | x | | | Cerkniškega, Loškega in Babnega polja. |
| 2010 | 9 | poplave | | x | | | |
| 2010 | 9 | poplave | | x | | | Ljubljanica |
| 2010 | 9 | poplave | x | | | | |
| 2010 | 9 | poplave | | x | | | Sava |
| 2010 | 9 | poplave | | x | | | Sava |
| 2010 | 12 | poplave | x | | | | Jadransko morje |
| 2010 | 12 | poplave | | x | | | Soča |
| 2010 | 12 | poplave | | x | | | Kolpa |
| 2010 | 12 | poplave | | x | | | Gradaščica |
| 2010 | 12 | poplave | | x | | | Sotla |
| 2010 | 12 | poplave | | x | | | Drava |
| 2010 | 12 | poplave | x | x | | | Sava |
| 2010 | 12 | poplave | x | x | | | Sava |
| 2010 | 12 | poplave | | x | | | Reka |
| 2010 | 12 | poplave | x | x | | | |
| 2010 | 12 | poplave | | x | | | Soča |
| 2010 | 12 | poplave | | x | | | Soča |
| 2012 | 10 | poplave | | x | | | Vipava |
| 2012 | 10 | poplave | | x | | | Reka |
| 2012 | 10 | poplave | | x | | | Krka |
| 2012 | 10 | poplave | | x | | | Ljubljanica |
| 2012 | 10 | poplave | | x | | | Sotla |

| | | | | | | | |
|---|---|---|---|---|---|---|---|
| 2012 | 10 | poplave | | x | | | Savinja |
| 2012 | 10 | poplave | | x | | | Gradaščica |
| 2012 | 10 | poplave | | x | | | Sora |
| 2012 | 11 | poplave | x | x | x | | Drava |
| 2012 | 11 | poplave | x | x | x | | Drava |
| 2012 | 11 | poplave | | x | | | Savinja |
| 2012 | 11 | poplave | | x | | | Drava |
| 2012 | 11 | poplave | | x | | | Drava |
| 2012 | 11 | poplave | | x | | | Drava |
| 2012 | 11 | poplave | | x | | | Soča |
| 2012 | 11 | poplave | | x | | | Sava |
| 2012 | 11 | poplave | | x | | | Sava |
| 2012 | 11 | poplave | | x | | | Sava |
| 2012 | 11 | poplave | | x | | | Sava |
| 2012 | 11 | poplave | | x | | | Sava |
| 2014 | 1 | poplave | x | x | x | | Jadranske reke |
| 2014 | 1 | poplave | x | x | x | | Sava |
| 2014 | 1 | poplave | x | x | x | | Sava |
| 2014 | 1 | poplave | x | x | x | | Sava |
| 2014 | 1 | poplave | x | x | x | | Sava |
| 2014 | 1 | poplave | x | x | x | | Sava |
| 2014 | 1 | poplavljanje podtalnice | x | x | x | | Sava |
| 2014 | 1 | poplavljanje podtalnice | x | x | x | | Sava |
| 2014 | 1 | poplave | x | x | x | | Sava |
| 2014 | 1 | poplavljanje morja | x | x | x | | Morje |
| 2014 | 2 | poplave | x | x | x | | Jadranske reke |
| 2014 | 2 | poplave ojezerjenih površinah kraških polj | x | x | x | | Sava |
| 2014 | 2 | poplave ojezerjenih površinah kraških polj | x | x | x | | Sava |
| 2014 | 2 | poplave | | x | | | Sava |
| 2014 | 2 | poplave | | x | | | Sava |
| 2014 | 9 | poplave | x | x | x | | Sava |
| 2014 | 9 | poplave | x | x | x | | Mura |
| 2014 | 9 | poplave | x | x | x | | Drava |
| 2014 | 9 | poplave | x | x | x | | Drava |
| 2014 | 9 | poplave | x | x | x | | Sava |
| 2014 | 9 | poplave | x | x | x | | Sava |
| 2014 | 9 | poplave | x | x | x | | Sava |
| 2014 | 9 | poplave | x | x | x | | Mura |
| 2014 | 9 | poplave | x | x | x | | Drava |
| 2014 | 9 | poplave | x | x | x | | Mura |
| 2014 | 9 | poplave | x | x | x | | Mura |
| 2014 | 9 | poplave | x | x | x | | Sava |
| 2014 | 9 | poplave | x | x | x | | Sava |
| 2014 | 11 | poplave | x | x | x | | Soča |
| 2014 | 11 | poplave | x | x | x | | Soča |
| 2014 | 11 | poplave | x | x | x | | Sava |
| 2014 | 11 | poplave | x | x | x | | Sava |
| 2014 | 11 | poplave | x | x | x | | Sava |
| 2014 | 11 | poplave | x | x | x | | Sava |
| 2014 | 11 | poplave | x | x | x | | Mura |
| 2014 | 11 | poplave | x | x | x | | Drava |
| 2014 | 11 | poplave | x | x | x | | Drava |
| 2014 | 11 | poplave | x | x | x | | Sava |
| 2014 | 11 | poplave | x | x | x | | Sava |
| 2014 | 11 | poplave | x | x | x | | Sava |
| 2014 | 11 | poplave | | x | x | | Drava |
| 2014 | 11 | poplave | | x | | | Sava |
| 2014 | 11 | poplave | x | x | x | | Sava |
| 2014 | 11 | poplave | x | x | | | Sava |
| 2014 | 11 | poplave | x | x | x | | Jadranske reke |
| 2014 | 11 | poplave | x | x | x | | Soča |
| 2014 | 11 | poplave | x | x | x | | Sava |
| 2014 | 11 | poplave | x | x | x | | Jadranske reke |
| 2014 | 11 | poplave | x | x | x | | Sava |
| 2014 | 11 | poplave | x | x | x | | Sava |
| 2014 | 11 | poplave | x | x | x | | Sava |
| 2014 | 11 | poplave | x | x | | | Soča |
| 2014 | 11 | poplave | | x | | | Sava |
| 2014 | 11 | poplave | | x | | | Sava |
| 2014 | 11 | poplave | | x | | | Sava |
| 2014 | 11 | poplave | | x | | | Sava |
| 2014 | 11 | poplave | | x | | | Sava |
| 2014 | 11 | poplave | | x | | | Sava |
| 2014 | 11 | poplave | | x | | | Sava |
| 2014 | 11 | poplave | | x | | | Sava |
| 2014 | 11 | poplave | | x | | | Sava |
| 2014 | 11 | poplave | | x | | | Sava |
| 2014 | 11 | poplave | x | x | x | | Sava |
| 2014 | 11 | poplave | x | x | x | | Sava |
| 2014 | 11 | poplave | x | x | x | | Sava |
| 2014 | 11 | poplave | x | x | x | | Sava |
| 2014 | 11 | poplave | x | x | x | | Sava |
| 2014 | 11 | poplavljanje morja | x | x | | | Morje |
| 2015 | 10 | poplave | x | x | | | Sava |

| | | | | | | | |
|---|---|---|---|---|---|---|---|
| 2015 | 10 | poplave | | x | | | Drava |
| 2015 | 10 | poplavljanje morja | x | x | | | Morje |
| 2015 | 10 | poplave | | x | | | Soča |
| 2015 | 10 | poplave | | x | | | Sava |
| 2015 | 10 | poplave | x | x | | | Sava |
| 2015 | 10 | poplave | | x | | | Sava |
| 2015 | 10 | poplave | | x | | | Sava |
| 2015 | 10 | poplave | x | x | x | | Sava |
| 2015 | 10 | poplave | x | x | | | Drava |
| 2015 | 10 | poplave | x | x | | | Sava |
| 2015 | 10 | poplave | x | x | | | Sava |
| 2016 | 1 | poplave | x | x | | | Soča |
| 2016 | 1 | poplave | | x | | | Soča |
| 2016 | 1 | poplave | | x | | | Soča |
| 2016 | 1 | poplave | x | x | | | Sava |
| 2016 | 1 | poplave | | x | | | Soča |
| 2016 | 1 | poplave | | x | | | Soča |
| 2016 | 1 | poplave | | x | | | Soča |
| 2016 | 1 | poplave | | x | | | Sava |
| 2016 | 1 | poplave | | x | | | Sava |
| 2016 | 1 | poplave | | x | | | Sava |
| 2016 | 1 | poplave | | x | | | Sava |
| 2016 | 1 | poplave | | x | | | Sava |
| 2016 | 1 | poplave | | x | | | Drava |
| 2017 | 4 | poplave | x | x | x | | Sava |
| 2017 | 4 | poplave | | x | x | | Sava |
| 2017 | 4 | poplave | | x | | | Drava |
| 2017 | 4 | poplave | | x | | | Drava |
| 2017 | 4 | poplave | | x | | | Drava |
| 2017 | 4 | poplave | x | x | | | Savinja |
| 2017 | 4 | poplave | x | x | x | | Savinja |
| 2017 | 4 | poplave | | x | | | Ljubljanica |
| 2017 | 4 | poplave | | x | | | Soča |
| 2017 | 4 | poplave | | x | | | Sava |
| 2017 | 9 | poplave | x | x | x | | Sava |
| 2017 | 9 | poplave | x | x | | | Drava |
| 2017 | 9 | poplave | x | x | | | Drava |
| 2017 | 9 | poplave | | x | | | Savinja |
| 2017 | 9 | poplave | | x | | | Krka |
| 2017 | 9 | poplave | | x | | | Kolpa |
| 2017 | 9 | poplave | x | x | x | | Krka |
| 2017 | 9 | poplave | x | x | x | | Krka |
| 2017 | 9 | poplave | | x | | | Ledava |
| 2017 | 9 | poplave | | x | | | Ljubljanica |
| 2017 | 9 | poplave | | x | | | Krka |
| 2017 | 9 | poplave | | x | | | Sava |
| 2017 | 9 | ojezeritve kraških polj | | x | | | Cerkniško jezero |
| 2017 | 12 | poplave | | x | | | Ljubljanica |
| 2017 | 12 | poplave | | x | | | Dragonja |
| 2017 | 12 | poplave | | x | | | Dragonja |
| 2017 | 2 | ojezeritve kraških polj | | x | | | |
| 2017 | 2 | poplave | | x | | | Ljubljanica |
| 2017 | 2 | poplave | | x | | | Dragonja |
| 2017 | 2 | poplave | | x | | | Dragonja |
| 2017 | 2 | poplave | | x | | | Vipava |
| 2017 | 2 | poplave | | x | | | Kolpa |
| 2018 | 10 | poplave | x | x | | | Tržiška Bistrica |
| 2018 | 10 | poplave | x | x | | | Belca |
| 2018 | 10 | poplave | x | x | | | Reka |
| 2018 | 10 | poplave | x | x | | | Drava |
| 2018 | 10 | poplavljanje morja | x | x | | | Morje |
| 2019 | 2 | poplave | x | x | | | Vipava |
| 2019 | 2 | poplave | x | x | | | Reka |
| 2019 | 2 | poplave | x | x | | | Lipnica |
| 2019 | 2 | poplave | x | x | | | Gradaščica |
| 2019 | 2 | poplave | x | x | | | Nanoščica |
| 2019 | 2 | poplave | x | x | | | Grosupeljščica |
| 2019 | 5 | poplave | x | x | | | Kolpa |
| 2019 | 5 | poplave | x | x | | | Reka |
| 2019 | 5 | poplave | x | x | | | Vipava |
| 2019 | 5 | poplave | x | x | | | Močilnik |
| 2019 | 5 | poplave | x | x | | | Dragonja |
| 2019 | 5 | poplave | x | x | | | Sava |
| 2019 | 5 | poplave | x | x | | | Krka |
| 2019 | 5 | poplave | | x | | | Gradaščica |
| 2019 | 5 | poplave | | x | | | Molja |
| 2019 | 5 | poplave | | x | | | Reka |
| 2019 | 5 | poplave | | x | | | Vipava |
| 2019 | 5 | poplave | | x | | | Krka |
| 2019 | 5 | poplave | | x | | | Temenica |
| 2019 | 5 | ojezeritve kraških polj | | x | | | Reka |
| 2019 | 11 | poplave | x | x | | | Drava |
| 2019 | 11 | poplave | x | x | | | Kolpa |
| 2019 | 11 | poplavljanje morja | x | x | | | Morje |
| 2020 | 12 | poplave | x | x | | | Drnica |
| 2020 | 12 | poplave | x | x | | | Molja |

| | | | | | | | |
|---|---|---|---|---|---|---|---|
| 2020 | 12 | poplave | | x | | | Badaševica |
| 2020 | 12 | poplave | | x | | | Dragonja |
| 2020 | 12 | poplavljanje morja | | x | | | Morje |
| 2022 | 9 | poplave | | x | | | Poljanska Sora |
| 2022 | 9 | poplave | | x | | | Kolpa |
| 2022 | 9 | poplave | | x | | | Lahinja |
| 2022 | 9 | poplave | | x | | | Ljubljanica |
| 2022 | 9 | poplave | | x | | | Bistra |
| 2022 | 9 | poplave | | x | | | Gradaščica |
| 2022 | 9 | poplave | | x | | | Logaščica |
| 2022 | 10 | poplave | | x | | | Kolpa |
| 2022 | 10 | poplave | | x | | | Ljubljanica |
| 2022 | 10 | poplave | | x | | | Bistra |
| 2022 | 10 | poplave | | x | | | Gradaščica |
| 2022 | 10 | poplave | | x | | | Logaščica |
| 2022 | 10 | poplave | | x | | | Radulja |
| 2022 | 12 | poplave | | x | | | Krka |
| 2022 | 12 | poplave | | x | | | Kolpa |
| 2022 | 12 | poplave | | x | | | Gradaščica |
| 2022 | 12 | poplave | | x | | | Logaščica |
| 2022 | 12 | poplave | | x | | | Krka |
| 2022 | 12 | poplave | | x | | | Vipava |
| 2023 | 5 | poplave | x | x | | | Kučnica |
| 2023 | 5 | poplave | x | x | | | Ščavnica |
| 2023 | 5 | poplave | x | x | | | Martj. potok |
| 2023 | 5 | poplave | x | x | | | Dravinja |
| 2023 | 5 | poplave | x | x | | | Rogatnica |
| 2023 | 5 | poplave | x | x | | | Pesnica |
| 2023 | 5 | poplave | x | x | | | Pesnica |
| 2023 | 5 | poplave | x | x | | | Krka |
| 2023 | 7 | poplave | x | x | | | Oplotnica |
| 2023 | 7 | poplave | x | x | x | | Cerknica |
| 2023 | 7 | poplave | | x | | | Martj. potok |
| 2023 | 7 | poplave | | x | | | Meža |
| 2023 | 7 | poplave | | x | | | Suhodolnica |
| 2023 | 7 | poplave | | x | | | Dravinja |
| 2023 | 7 | poplave | | x | | | Gradaščica |
| 2023 | 7 | poplave | | x | | | Hudinja |
| 2023 | 8 | izjemne poplave | x | x | x | | Mura |
| 2023 | 8 | izjemne poplave | x | x | | | Kučnica |
| 2023 | 8 | izjemne poplave | x | x | | | Ledava |
| 2023 | 8 | izjemne poplave | x | x | x | | Martj. potok |
| 2023 | 8 | izjemne poplave | x | x | | | Velika Krka |
| 2023 | 8 | izjemne poplave | x | x | | | Drava |
| 2023 | 8 | izjemne poplave | x | x | x | | Meža |
| 2023 | 8 | izjemne poplave | x | x | | | Mislinja |
| 2023 | 8 | izjemne poplave | x | x | x | | Suhodolnica |
| 2023 | 8 | izjemne poplave | x | x | | | Bistrica |
| 2023 | 8 | izjemne poplave | x | x | | | Dravinja |
| 2023 | 8 | izjemne poplave | x | x | | | Oplotnica |
| 2023 | 8 | izjemne poplave | x | x | x | | Pesnica |
| 2023 | 8 | izjemne poplave | x | x | | | Sava Bohinjka |
| 2023 | 8 | izjemne poplave | x | x | x | | Mostnica |
| 2023 | 8 | izjemne poplave | x | x | x | x | Sava |
| 2023 | 8 | izjemne poplave | x | x | x | | Poljanska Sora |
| 2023 | 8 | izjemne poplave | x | x | | | Selška Sora |
| 2023 | 8 | izjemne poplave | x | x | x | x | Kam. Bistrica |
| 2023 | 8 | izjemne poplave | x | x | x | | Nevljica |
| 2023 | 8 | izjemne poplave | x | x | | | Rača |
| 2023 | 8 | izjemne poplave | x | x | x | | Pšata |
| 2023 | 8 | izjemne poplave | x | x | x | | Savinja |
| 2023 | 8 | izjemne poplave | x | x | x | | Lučnica |
| 2023 | 8 | izjemne poplave | x | x | x | | Dreta |
| 2023 | 8 | izjemne poplave | x | x | | | Paka |
| 2023 | 8 | izjemne poplave | x | x | x | | Velunja |
| 2023 | 8 | izjemne poplave | x | x | | | Ložnica |
| 2023 | 8 | izjemne poplave | x | x | | | Hudinja |
| 2023 | 10 | poplave | x | x | x | | Drava |
| 2023 | 10 | poplave | x | x | x | | Mostnica |
| 2023 | 10 | poplave | x | x | x | | Soča |
| 2023 | 10 | poplave | x | x | x | | Tolminka |
| 2023 | 10 | poplave | x | x | x | | Bača |
| 2023 | 10 | poplavljanje morja | x | | x | | Morje |
| 2023 | 12 | poplave | x | x | | | Sava Bohinjka |
| 2023 | 12 | poplave | x | x | | | Mostnica |
| 2023 | 12 | poplave | x | x | | | Savinja |
| 2023 | 12 | poplave | x | x | | | Vipava |
| 2023 | 12 | poplavljanje morja | x | | x | | Morje |
| 2023 | 12 | poplave | x | x | | | Dravinja |
| 2023 | 12 | poplave | x | x | | | Kolpa |
| 2023 | 12 | poplave | x | x | | | Bistra |
| 2023 | 12 | poplave | x | x | | | Cerkniščica |
| 2023 | 12 | poplave | x | x | | | Krka |
| 2023 | 12 | poplave | x | x | | | Radulja |

Lokacije dogodkov po obdobjih 1550–1700, 1701–1800, 1801–1900, 1901–1950, 1951–1997, 1998–2017 in 2018–2023 so prikazane na spodnjih slikah. Lokacije dogodkov so podane z različno natančnostjo in so bile označene glede na to, kako natančno je bila lokacija opisana; identificirani so natančna lokacija in ime vodotoka, poplavljanje v določenem kraju, vodotok v določenem kraju, vodotok, območje, porečje.

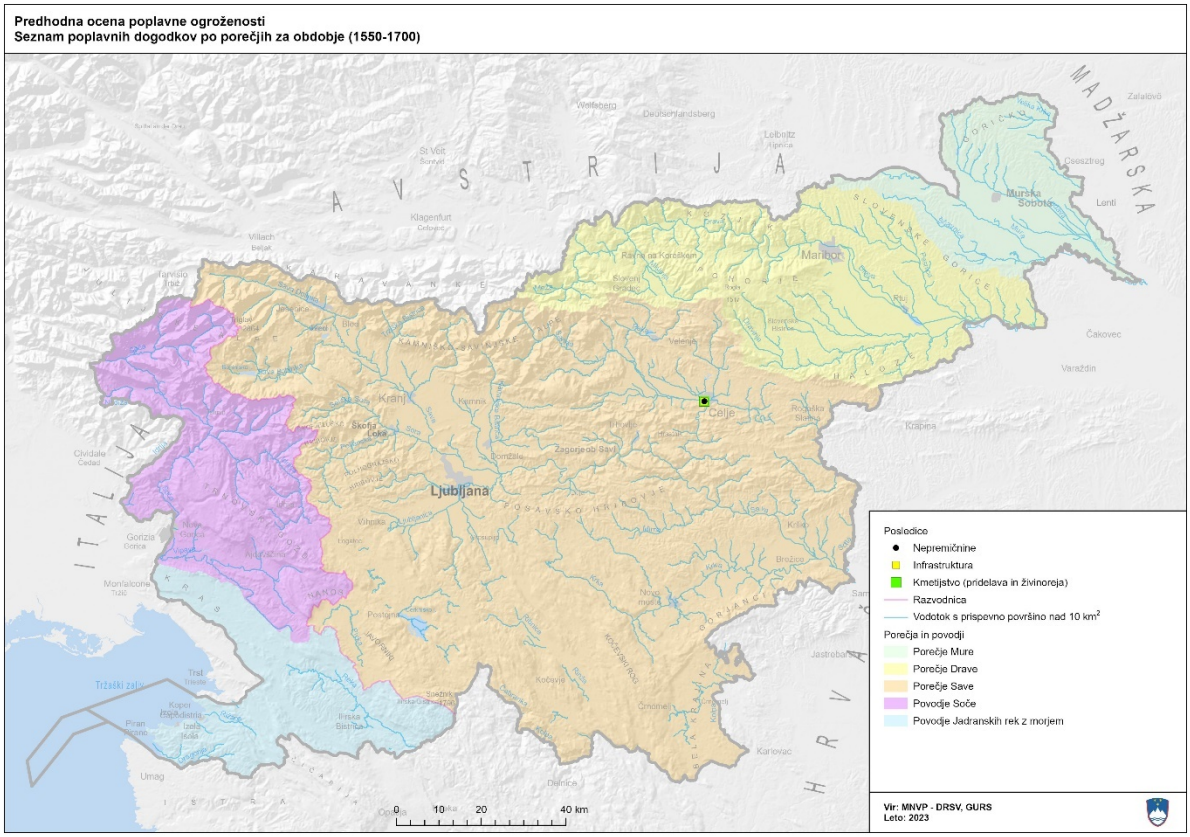


*Slika 10. Prikaz območij dogodkov glede na posledice za obdobje 1550–1700*

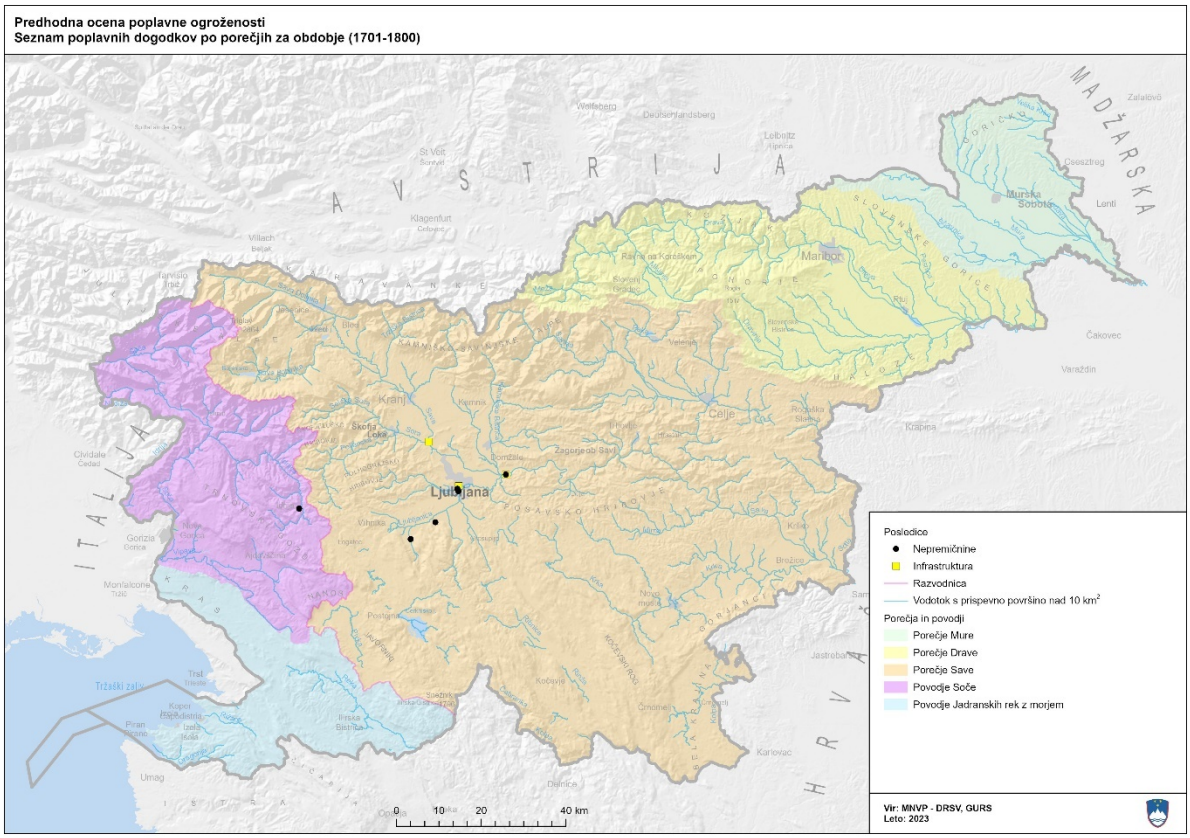


*Slika 11. Prikaz območij dogodkov glede na posledice za obdobje 1701–1800*

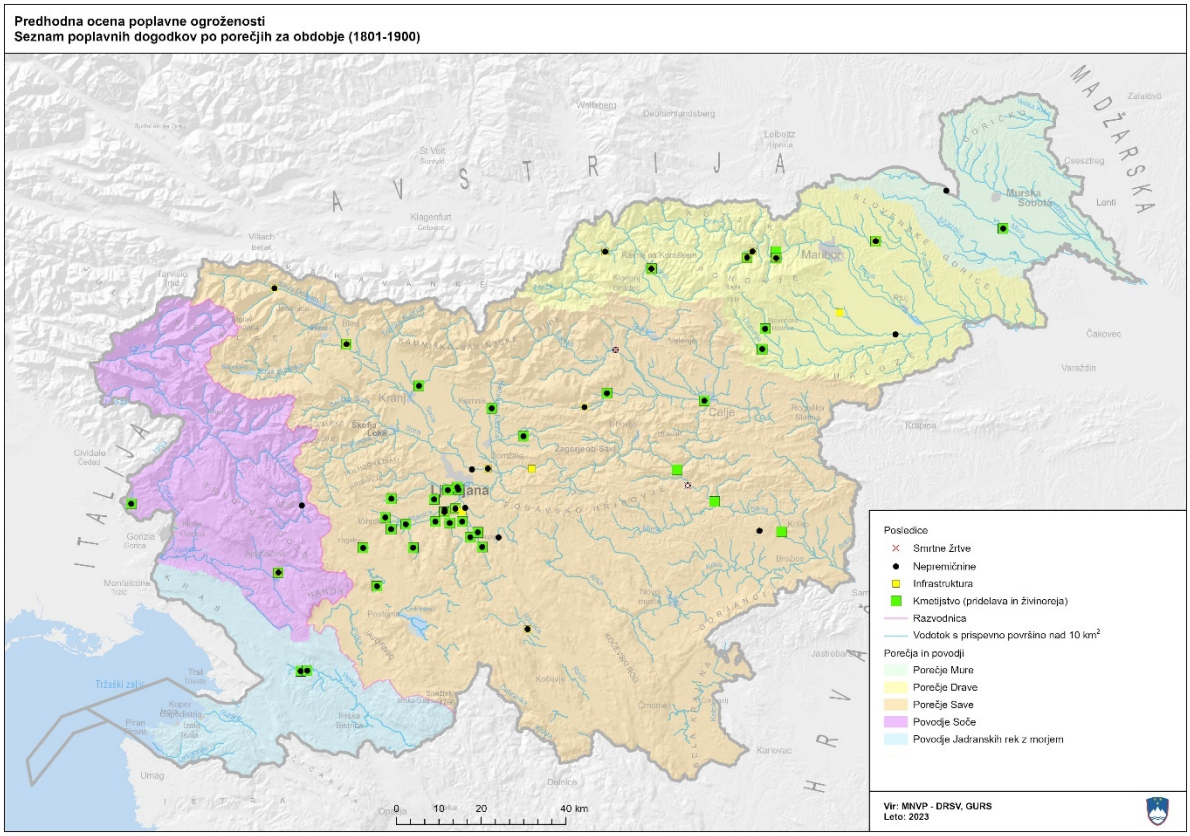


*Slika 12. Prikaz območij dogodkov glede na posledice za obdobje 1801–1900*

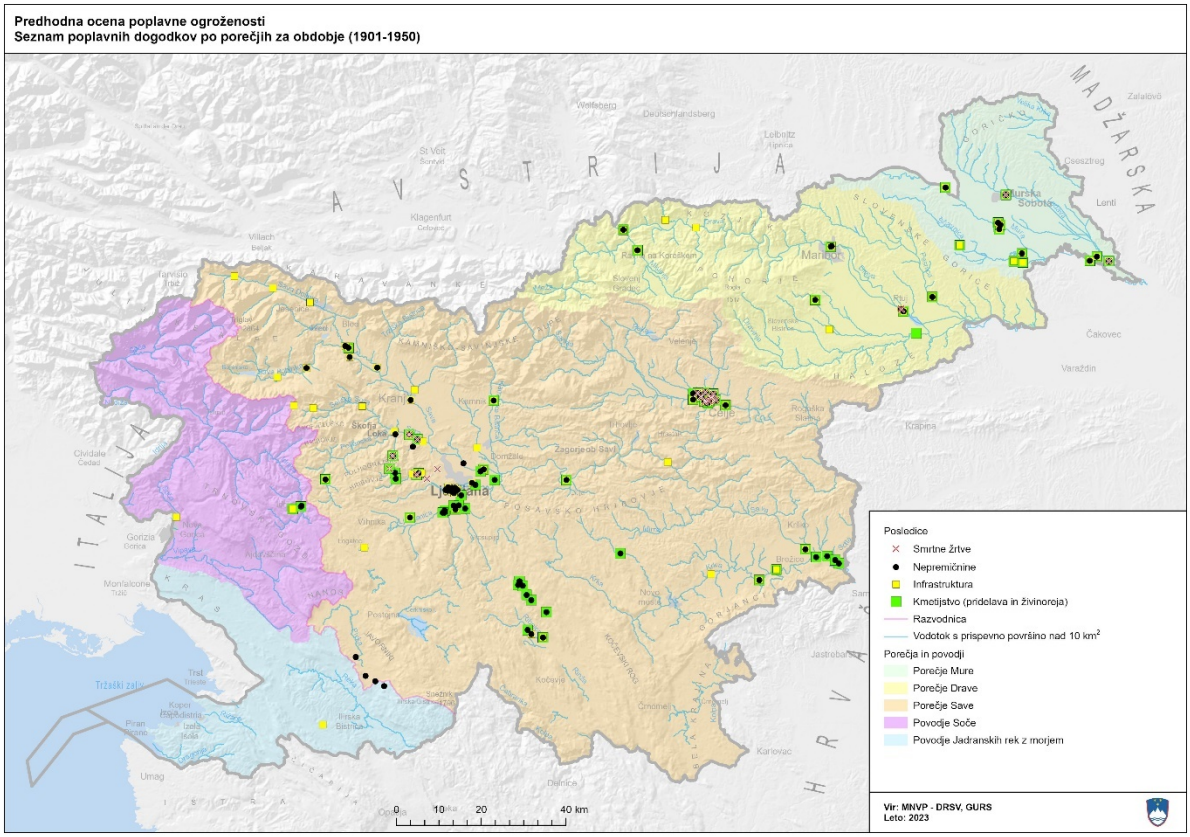


*Slika 13. Prikaz območij dogodkov glede na posledice za obdobje 1901–1950*

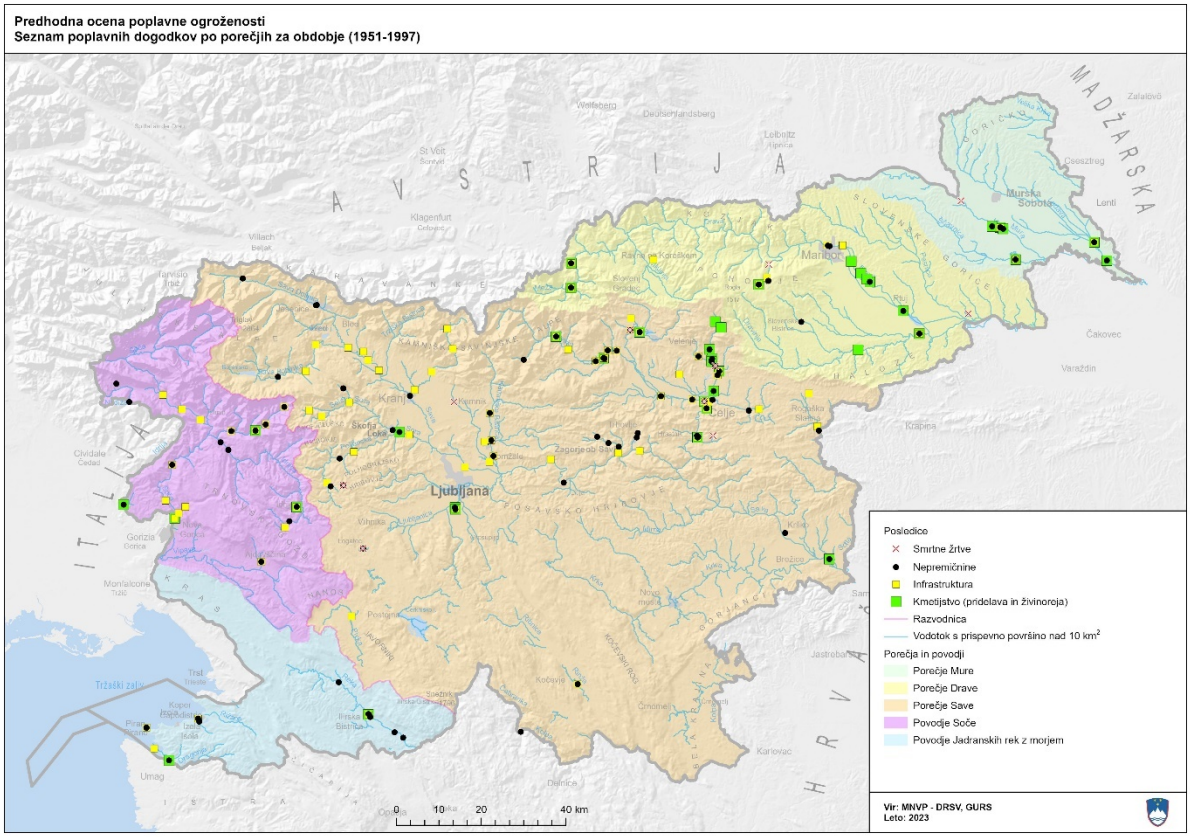


*Slika 14. Prikaz območij dogodkov glede na posledice za obdobje 1951–1997*

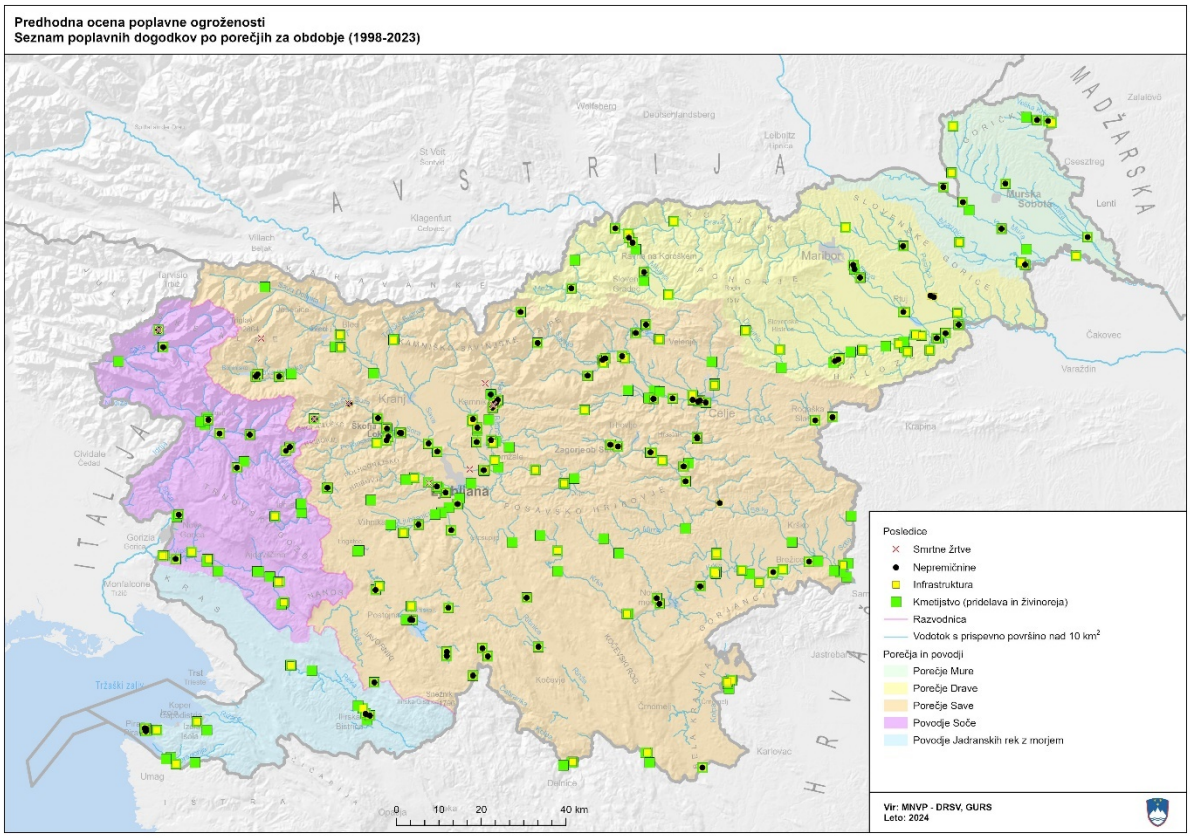


*Slika 15. Prikaz območij dogodkov glede na posledice za obdobje 1998–2023*

V spodnji preglednici so prikazani podatki, o smrtnih žrtvah, povezanih s poplavnimi dogodki po treh virih (Kronika izrednih vremenskih dogodkov XX. stoletja, Uprave RS za zaščite in reševanje, FGG[15] ter ARSO[16]).

*Preglednica 3. Smrtne žrtve ob poplavnih dogodkih (zbrano iz več virov)*

| | Kronika izrednih vremenskih dogodkov XX. stoletja | URSZR | FGG |
|---|---|---|---|
| 1852 | več smrtnih žrtev | | |
| 1872 | nekaj človeških žrtev | | |
| 1903 | 10 do 15, + 2 smrtni žrtvi | | |
| 1910 | mrtvi | | |
| 1924 | 15 (po ocenah 19) | | |
| 1925 | 2 | | |
| 1926 | 14 + več smrtnih žrtev na porečju Savinje | | 10 |
| 1933 | | | 17 |
| 1954 | 25 | | 22 |
| 1965 | 3 | | |
| 1966 | človeška življenja | | |
| 1989 | 3 | | |
| 1990 | | 1 | 2 |
| 1992 | 1 | 1 | |
| 1994 | 1 | 1 | |
| 1995 | | 1 | |
| 1998 | | 1 | 2 |
| 2000 | | | 7 |
| 2004 | | 1 | |
| 2007 | | 4 | 6 |
| 2010 | | 3 | 5 |
| 2011 | | 0 | |
| 2012 | | 0 | |
| 2013 | | 0 | |
| 2014 | | 0 | |
| 2015 | | 0 | |
| 2016 | | 0 | |
| 2017 | | 0 | |
| 2018 | | 0 | |
| 2019 | | 0 | |
| 2020 | | 0 | |
| 2021 | | 0 | |
| 2022 | | 0 | |
| 2023 | | | 7 |

Podatki zbrani na spletnih straneh statističnega urada[17], dopolnjeni s podatki MNVP, so osnova za prikaz predstavljenega grafikona, iz katerega je za obdobje od leta 1990 dalje razviden delež škode v BDP (tekočega leta) ob poplavnih dogodkih v posameznem letu.

[15] *Vir: Ga. Maruša Špitalar, Univerza v Ljubljani, Fakulteta za gradbeništvo in geodezijo.*
[16] *https://www.arso.gov.si/vode/poro%c4%8dila%20in%20publikacije/*
[17] *http://www.stat.si/index.asp*

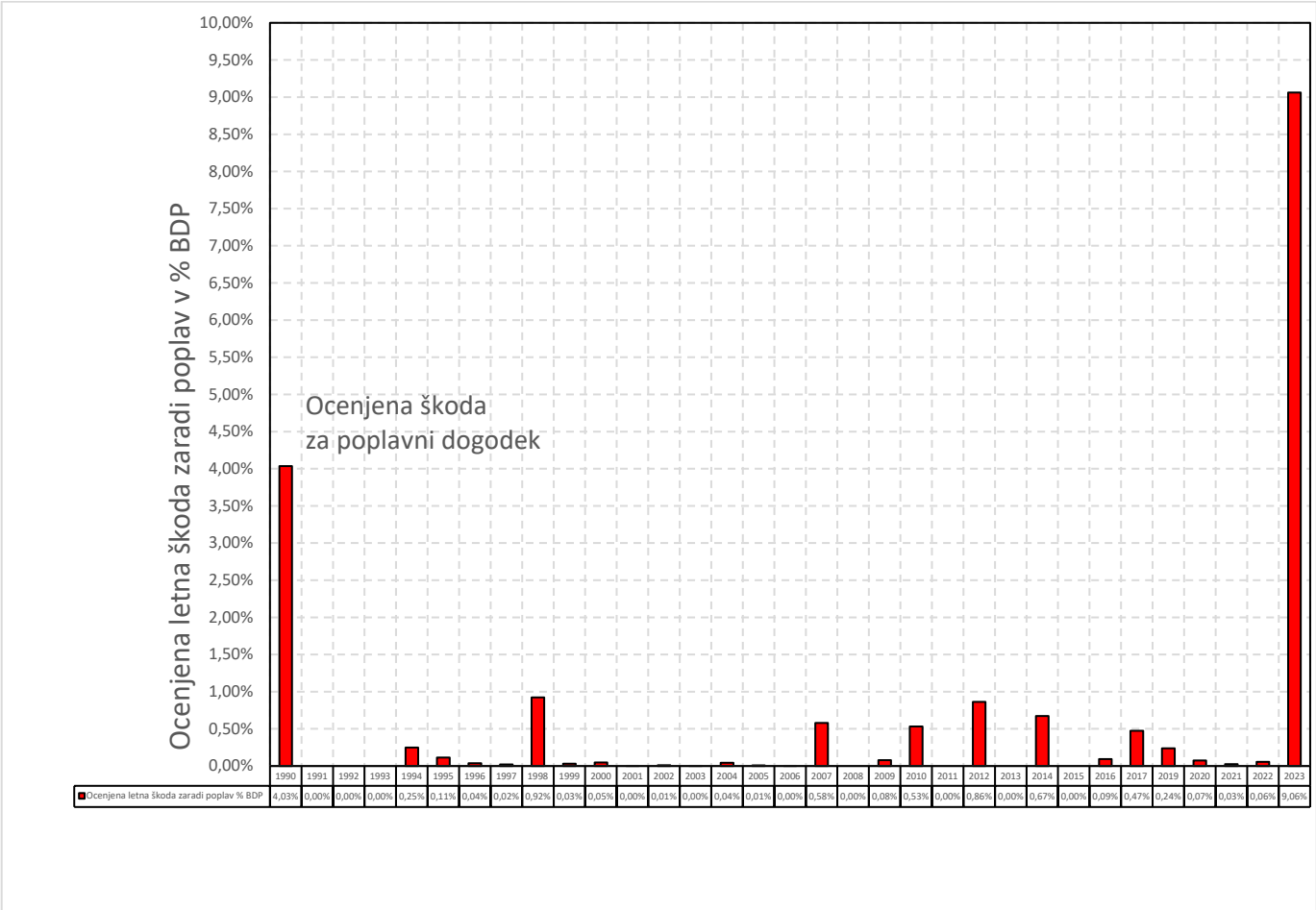


*Slika 16. Ocenjena letna škoda zaradi poplav 1990-2023*

| Leto | 1990 | 1991 | 1992 | 1993 | 1994 | 1995 | 1996 | 1997 | 1998 | 1999 | 2000 | 2001 | 2002 | 2003 | 2004 | 2005 | 2006 | 2007 | 2008 | 2009 | 2010 | 2011 | 2012 | 2013 | 2014 | 2015 | 2016 | 2017 | 2018 | 2019 | 2020 | 2021 | 2022 | 2023 |
|---|---|---|---|---|---|---|---|---|---|---|---|---|---|---|---|---|---|---|---|---|---|---|---|---|---|---|---|---|---|---|---|---|---|---|
| Bruto domači proizvod (mio EUR) | 13.674 | 10.271 | 9.688 | 10.849 | 12.162 | 15.704 | 16.345 | 17.456 | 18.761 | 20.240 | 21.288 | 22.505 | 24.108 | 25.344 | 26.764 | 28.244 | 30.453 | 34.562 | 37.280 | 35.311 | 35.416 | 36.896 | 36.076 | 36.239 | 37.615 | 38.837 | 40.418 | 43.278 | 45.876 | 48.533 | 47.021 | 52.208 | 58.989 | 63.090 |
| Ocenjena letna škoda zaradi poplav (mio EUR) | 551,7 | | | | 30,3 | 18 | 6,16 | 3,48 | 173 | 6,1 | 10,2 | 0,43 | 2,26 | 0,37 | 11,4 | 2,22 | 0,21 | 200 | | 27,4 | 188 | | 310,9 | | 251,2 | | 36,8 | 143,1 | 61,2 | 115,4 | 35 | 13,4 | 33,4 | 5716,9 |
| Ocenjena letna škoda zaradi poplav % BDP | 4,03% | 0,00% | 0,00% | 0,00% | 0,25% | 0,11% | 0,04% | 0,02% | 0,92% | 0,03% | 0,05% | 0,00% | 0,01% | 0,00% | 0,04% | 0,01% | 0,00% | 0,58% | 0,00% | 0,08% | 0,53% | 0,00% | 0,86% | 0,00% | 0,67% | 0,00% | 0,09% | 0,33% | 0,13% | 0,24% | 0,07% | 0,03% | 0,06% | 9,06% |

Iz slike 16 je razvidno, v katerih letih je bila škoda zaradi poplav velika. Škodne posledice posameznih dogodkov so opisane v nadaljevanju.

### 4.3.1 Opis škodnih posledic posameznih dogodkov za obdobje od 1990 do 2023

#### 4.3.1.1 Leto 1990[18]

Poplavni dogodek iz leta 1990 še vedno smatramo kot enega izmed največjih dogodkov z vidika posledic na družbo. Ujma je zajela 2/3 ozemlja Slovenije, razen območja Mure in Primorja. V vplivnem območju nevarnosti je bilo 240.000 ljudi, izseljenih 237, evakuiranih 2600, uničenih 190 objektov, poplavljenih 5231 objektov, poplavljenih 398 industrijskih objektov, porušenih 96 mostov, poškodovanih 280 mostov, poškodovanih 2683 km cest, uničenih 20 km železniške proge, sproženih 480 zemeljskih plazov, registriranih 2000 zdrsov. Neposredna škoda je znašala 1.134.000.000 tedanjih DEM (oz. nekaj več kot 0,5 milijarde EUR). Največji delež škode je utrpelo gospodarstvo, 28 % celotne škode. Največji delež škode (62 %) je utrpelo območje Savinja-Sotla.

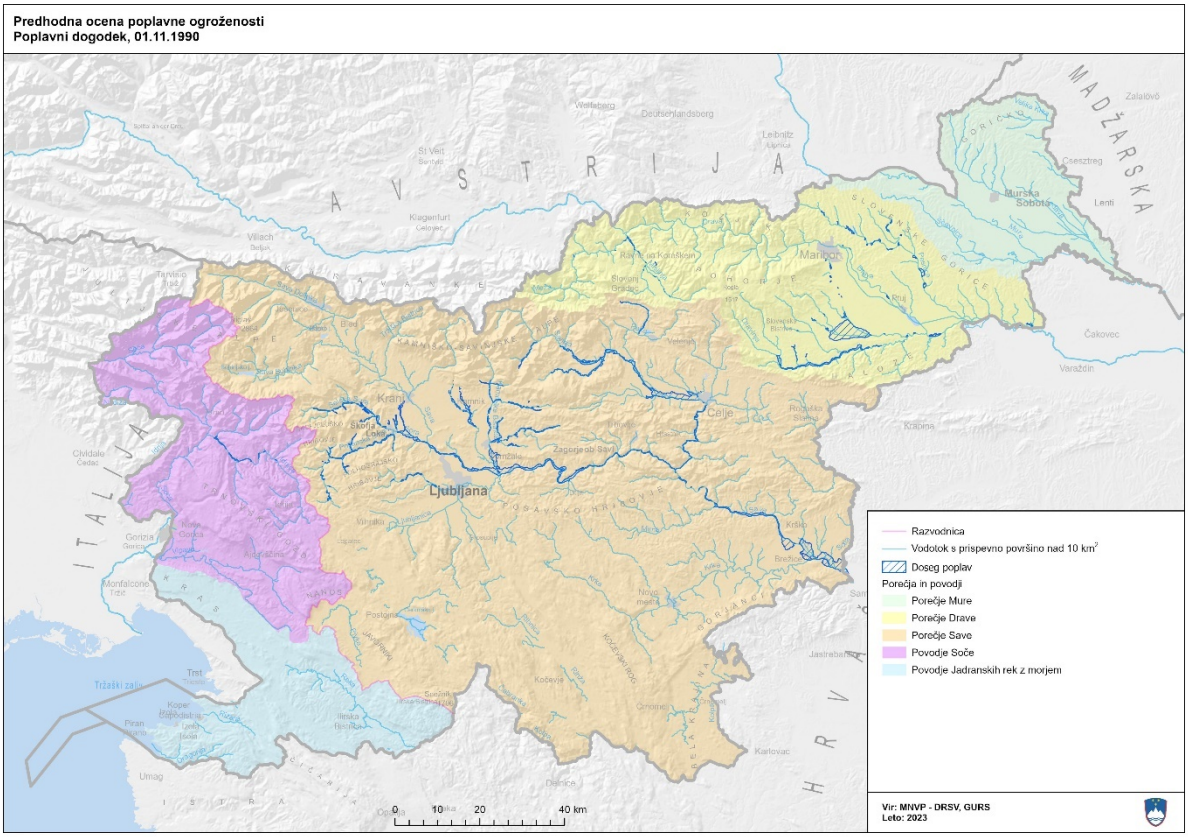


*Slika 17. Prikaz območij oz. dosegov poplavljanja v okviru poplavnega dogodka dne 01.11. v letu 1990[19]*

[18] *vir: Potek poplavne katastrofe v Sloveniji 1.11.-2.11.1990" VGI d.o.o., april 1992*

[19] *Če na karti ni zabeleženo, še ne pomeni, da ni bilo tudi poplavljeno – objavljamo najboljše in razpoložljive podatke o zabeleženih dosegih poplav iz vodnega katastra.*

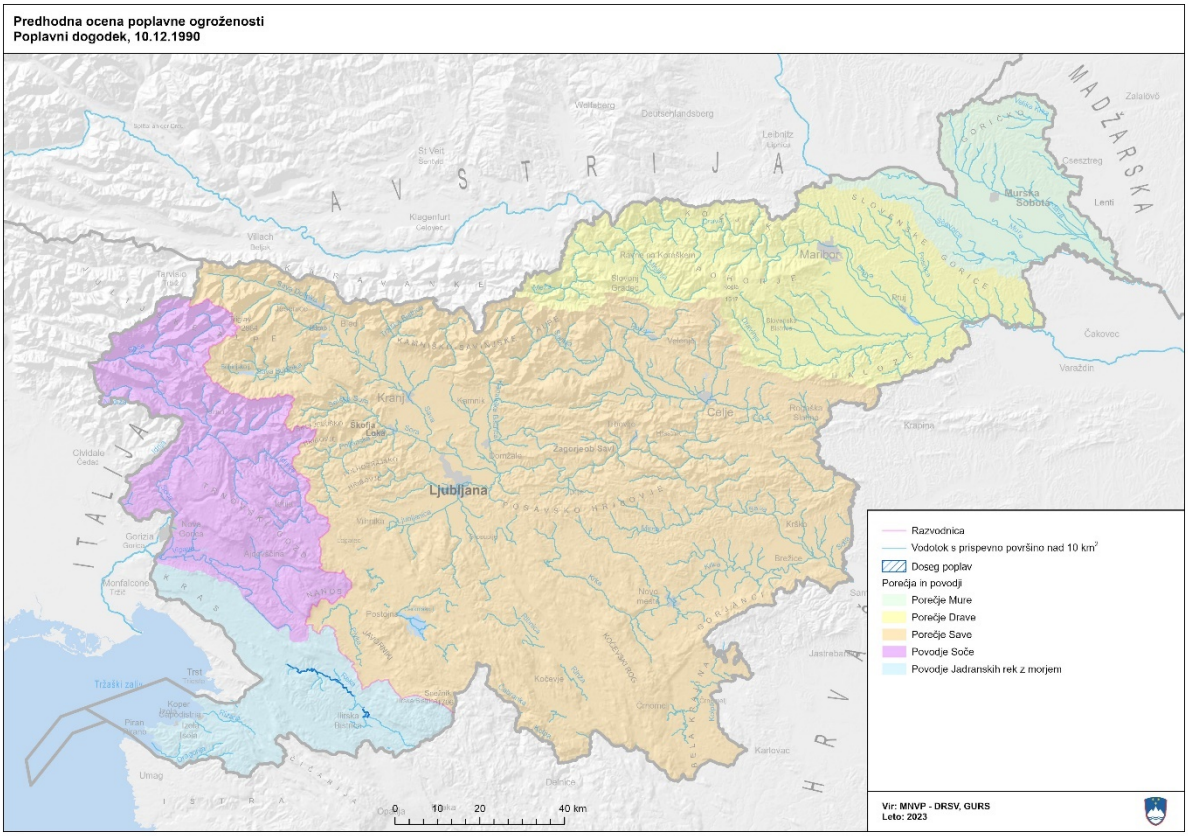


*Slika 18. Prikaz območij oz. dosegov poplavljanja v okviru poplavnega dogodka 10.12. v letu 1990*[20]

### 4.3.1.2 Leto 1994[21]

V tem letu je poplavna škoda posledica večjih poletnih kratkotrajnih padavin in poplav majhnih vodotokov s hudourniškim značajem. Najbolj so bila prizadeta območja Save in Drave ter območje Soče.

### 4.3.1.3 Leto 1998[22]

Trije dogodki v mesecu oktobru in novembru so zajeli 1/2 ozemlja Slovenije (116 občin), razen območja Mure, Primorja in delno Gorenjske. Neposredna škoda je znašala 32300 mio SIT (173 mio EUR). Največji delež škode (44 %) je utrpelo območje Savinja-Sotla. V oktobru (24 % celotne škode) območje Soče (33 %) in v novembru (76 % celotne škode) območje Savinja-Sotla (58 %).

[20] *Če na karti ni zabeleženo, še ne pomeni, da ni bilo tudi poplavljeno – objavljamo najboljše in razpoložljive podatke o zabeleženih dosegih poplav iz vodnega katastra.*
[21] *vir: revija Ujma, Kratkotrajne izdatnejše padavine poleti leta 1994*
[22] *vir: Vodni ujmi jeseni 1998 v Sloveniji in smernice za varstvene in varnostne ukrepe, PUH, IV-108-99 pop2001JP*

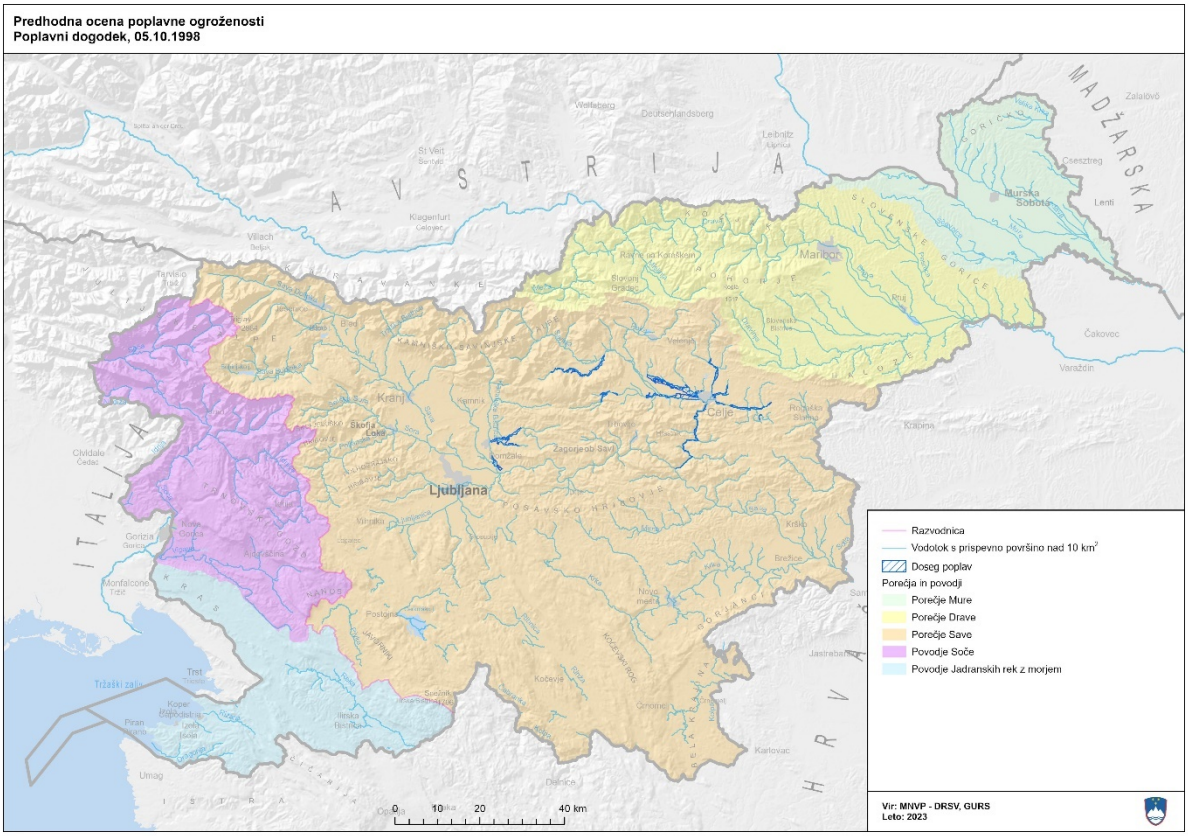


*Slika 19. Prikaz območij oz. dosegov poplavljanja v okviru poplavnega dogodka 05.10. v letu 1998*[23]

### 4.3.1.4 Leto 2007[24]

V septembru so nastali obsežni konvektivni sistemi, tvorili so močne nevihte, ki so dlje časa vztrajale na istem območju. Posledica so bili izredno veliki pretoki na malih in srednje velikih vodotokih. Poplave s hudourniškim značajem so se pojavile na območju 1/3 ozemlja Slovenije. Neposredna škoda je znašala 200 mio EUR, 38 % na vodni infrastrukturi, 83 % celotne škode je bilo na območju Gorenjske in Savinje-Sotla. Poškodovanih je bilo 4329 stanovanjskih objektov, 979 gospodarskih objektov, 61 javnih zavodov, 192 podjetij, 347 km državnih in 1591 občinskih cest, 147 mostov, 17 km vodovodnega omrežja, 7 km elektro omrežja, 48 vodnih zajetij, sproženih je bilo 432 zemeljskih plazov in s plazovi ogroženih 29 stavb.

[23] *Če na karti ni zabeleženo, še ne pomeni, da ni bilo tudi poplavljeno – objavljamo najboljše in razpoložljive podatke o zabeleženih dosegih poplav iz vodnega katastra.*
[24] *vir: Dokumentacija visokih vod 2007, IzVRS november 2008*

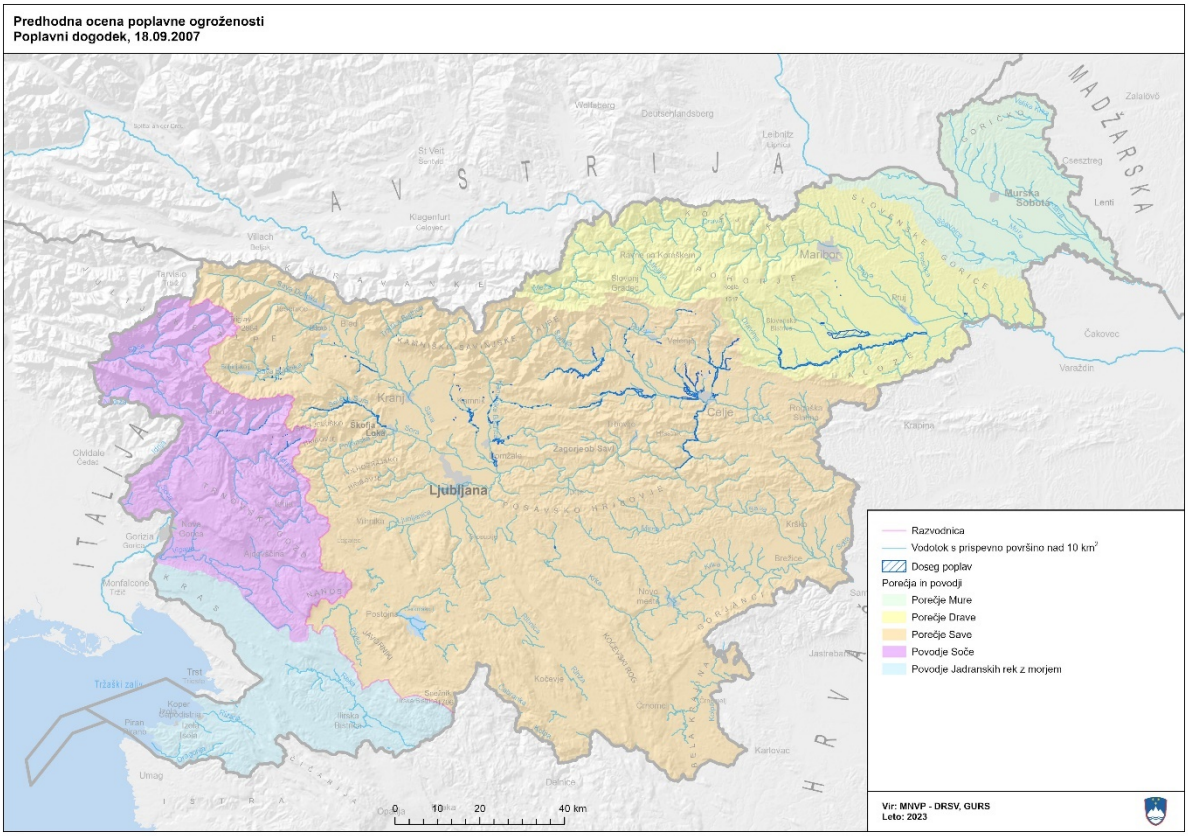


*Slika 20. Prikaz območij oz. dosegov poplavljanja v okviru poplavnega dogodka 18.09. v letu 2007*[25]

### 4.3.1.5 Leto 2009[26]

V letu 2009 so bili trije večji poplavni dogodki, in sicer v marcu, avgustu in decembru. V marcu je bilo prizadeto porečje Vipave in Idrijce s skupno škodo na vodni infrastrukturi 1,75 mio EUR. V decembru je poplava zajela 1/3 ozemlja Slovenije. Neposredna škoda je znašala 25 mio EUR, 72 % na vodni infrastrukturi, 93 % celotne škode je bilo na območju Zgornje Save in Soče.

[25] *Če na karti ni zabeleženo, še ne pomeni, da ni bilo tudi poplavljeno – objavljamo najboljše in razpoložljive podatke o zabeleženih dosegih poplav iz vodnega katastra.*

[26] *vir: Poročilo o poplavah z dne 29. in 30.3.2009 s popisom in oceno škode na vodni infrastrukturi in vodnih ter priobalnih zemljiščih, Hidrotehnik, september 2009 in vir:Neposredna škoda na stvareh zaradi poplav na območju Slovenije med 22. in 26. decembrom 2009, Sklep Vlade RS, Št.: 84400-1/2010/3, Ljubljana 15.4.2010*

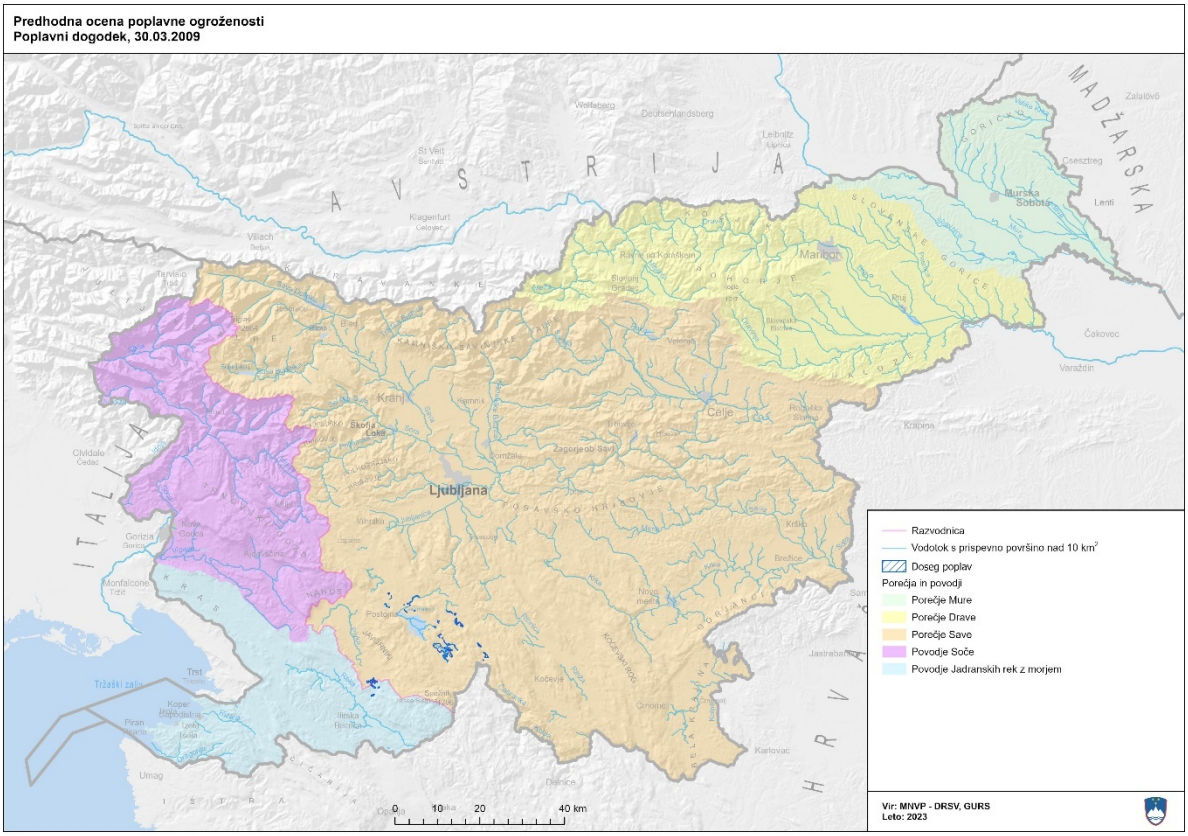


*Slika 21. Prikaz območij oz. dosegov poplavljanja v okviru poplavnega dogodka 30.03. v letu 2009*[27]

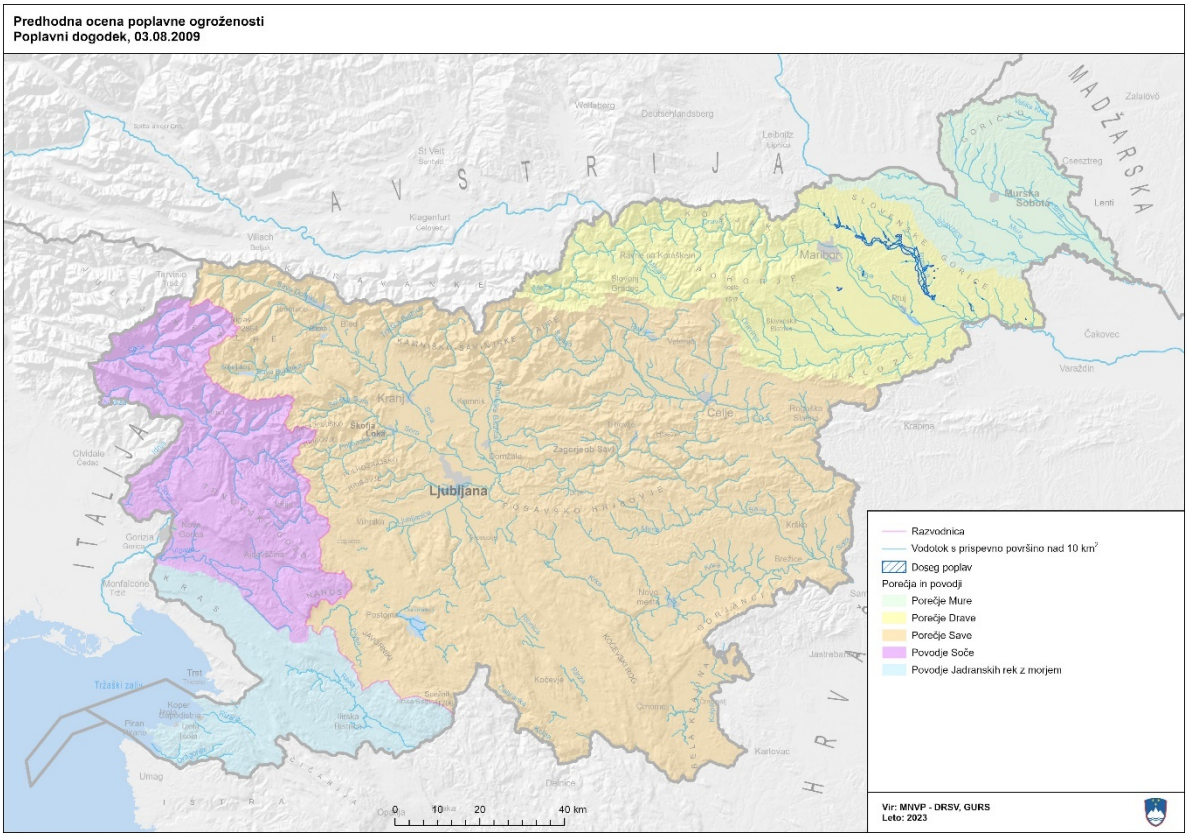


*Slika 22. Prikaz območij oz. dosegov poplavljanja v okviru poplavnega dogodka 03.08. v letu 2009*[28]

[27] *Če na karti ni zabeleženo, še ne pomeni, da ni bilo tudi poplavljeno – objavljamo najboljše in razpoložljive podatke o zabeleženih dosegih poplav iz vodnega katastra.*
[28] *Če na karti ni zabeleženo, še ne pomeni, da ni bilo tudi poplavljeno – objavljamo najboljše in razpoložljive podatke o zabeleženih dosegih poplav iz vodnega katastra.*

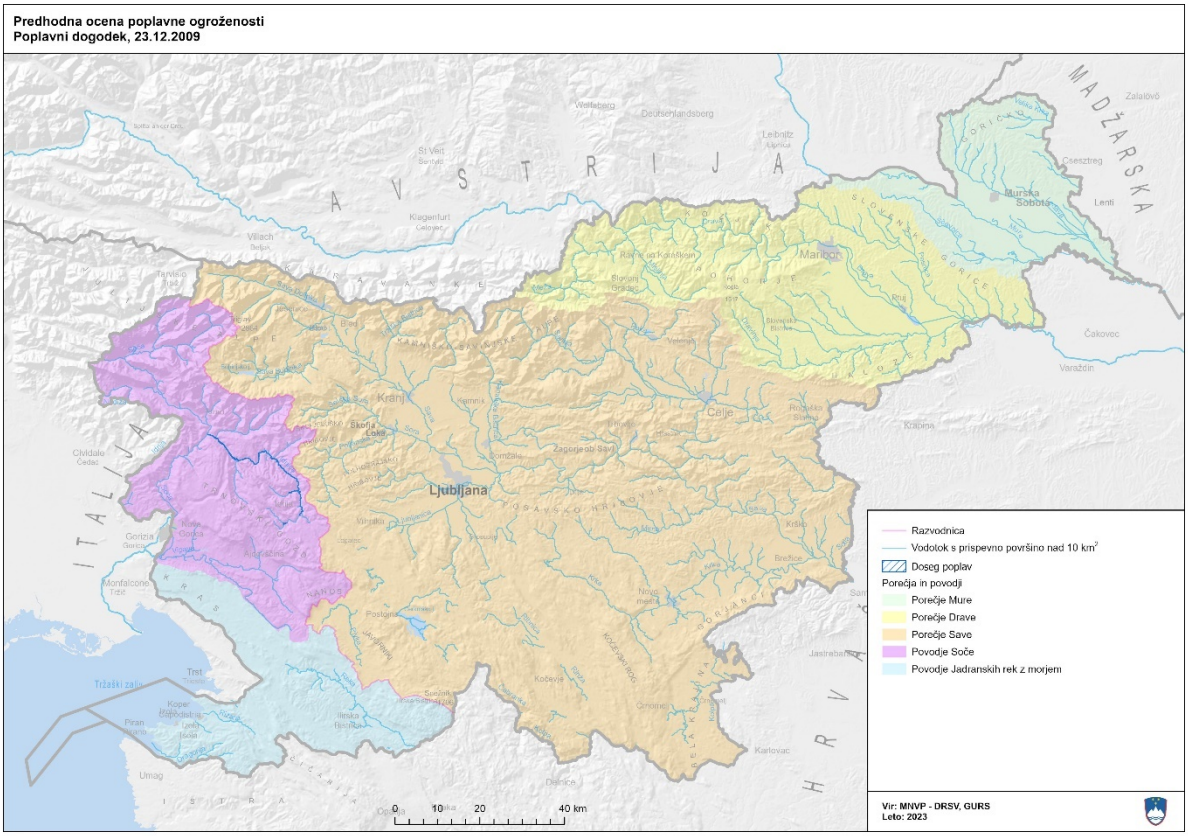


*Slika 23. Prikaz območij oz. dosegov poplavljanja v okviru poplavnega dogodka 23.12 v letu 2009*[29]

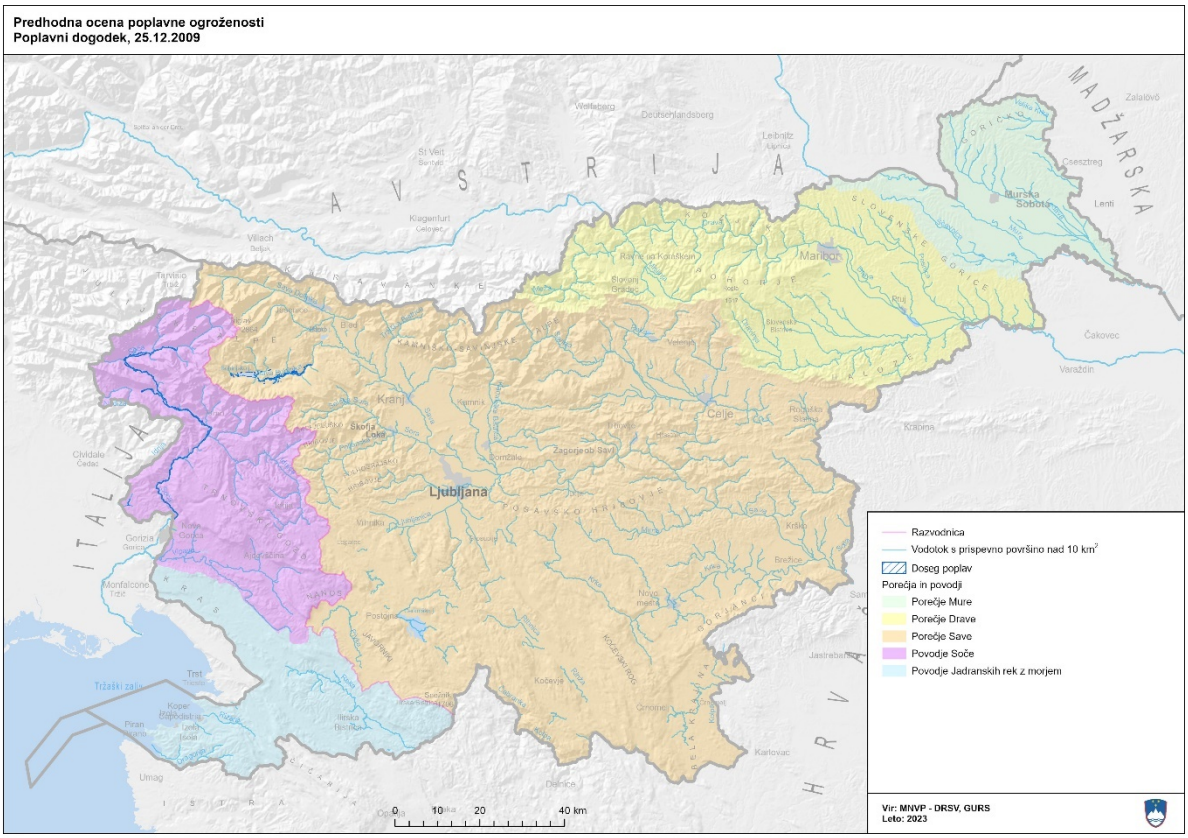


*Slika 24. Prikaz območij oz. dosegov poplavljanja v okviru poplavnega dogodka 25.12. v letu 2009*[30]

[29] *Če na karti ni zabeleženo, še ne pomeni, da ni bilo tudi poplavljeno – objavljamo najboljše in razpoložljive podatke o zabeleženih dosegih poplav iz vodnega katastra.*
[30] *Če na karti ni zabeleženo, še ne pomeni, da ni bilo tudi poplavljeno – objavljamo najboljše in razpoložljive podatke o zabeleženih dosegih poplav iz vodnega katastra.*

### 4.3.1.6 Leto 2010[31]

Izjemne dolgotrajne padavine so povzročile poplave hudournikov, vodotokov in kraških vodotokov na 3/4 območja Slovenije (170 občin). V mnogih segmentih je bila poplava podobna tisti v letu 1933. Neposredna škoda je znašala 188 mio EUR, 62 % na vodni infrastrukturi, od tega 35 % na območju Srednje Save.

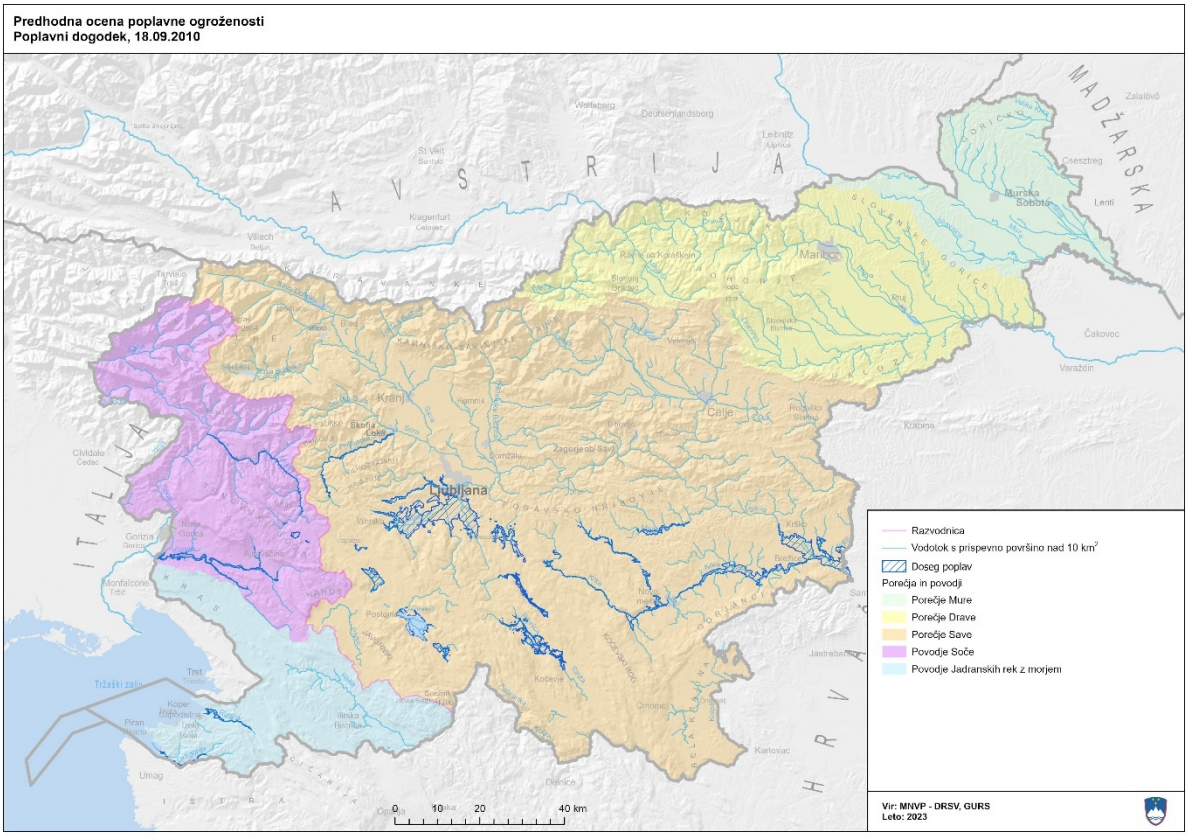


*Slika 25. Prikaz območij oz. dosegov poplavljanja v okviru poplavnega dogodka 18.09. v letu 2010[32]*

### 4.3.1.7 Leto 2012

#### 4.3.1.7.1 Dogodek 04.-05.11.

| Leto | Datum | Opis nesreče | Geografska dimenzija poplave | Skupaj škoda (po sklepu Vlade RS in za celotno naravno nesrečo) (brez DDV) | Ocena škoda samo zaradi poplav |
|---|---|---|---|---|---|
| **2012** | **04.-05.11.** | Poplave | Gorenjska, Koroška, Ljubljanska, Notranjska, Obalna, Podravska, Pomurska, Posavska, Severno Primorska, Vzhodno Štajerska, Zahodno Štajerska, Zasavska. | 310.908.750,01 € | 310.908.750,01 € |

Zaradi obilnih padavin, ki so povzročile porast rek že konec oktobra in posledično veliko namočenost tal, so reke v mesecu novembru že ob mali količini padavin začele hitro naraščati. Padavine so zajele celo Slovenijo in povzročile močan porast rek in razlivanja vodotokov skoraj povsod po Sloveniji. Obsežne poplave so zajele območje reke Drave, Savinje v zgornjem toku, Meže, Mislinje, Soče, Save Bohinjke in Save Dolinke (112 občin). Neposredna škoda je znašala 310.908.750,01 EUR brez DDV. Od skupnega zneska ocenjene neposredne škode je znašala škoda na stvareh 17,7 %, škoda v gospodarstvu 14,5 %, škoda na državnih cestah 5,1 % in škoda na vodotokih 62,7 %.

[31] *vir: Dokumentacija visokih vod septembra 2010, IzVRS, september 2011-v delu*
[32] *Če na karti ni zabeleženo, še ne pomeni, da ni bilo tudi poplavljeno – objavljamo najboljše in razpoložljive podatke o zabeleženih dosegih poplav iz vodnega katastra.*

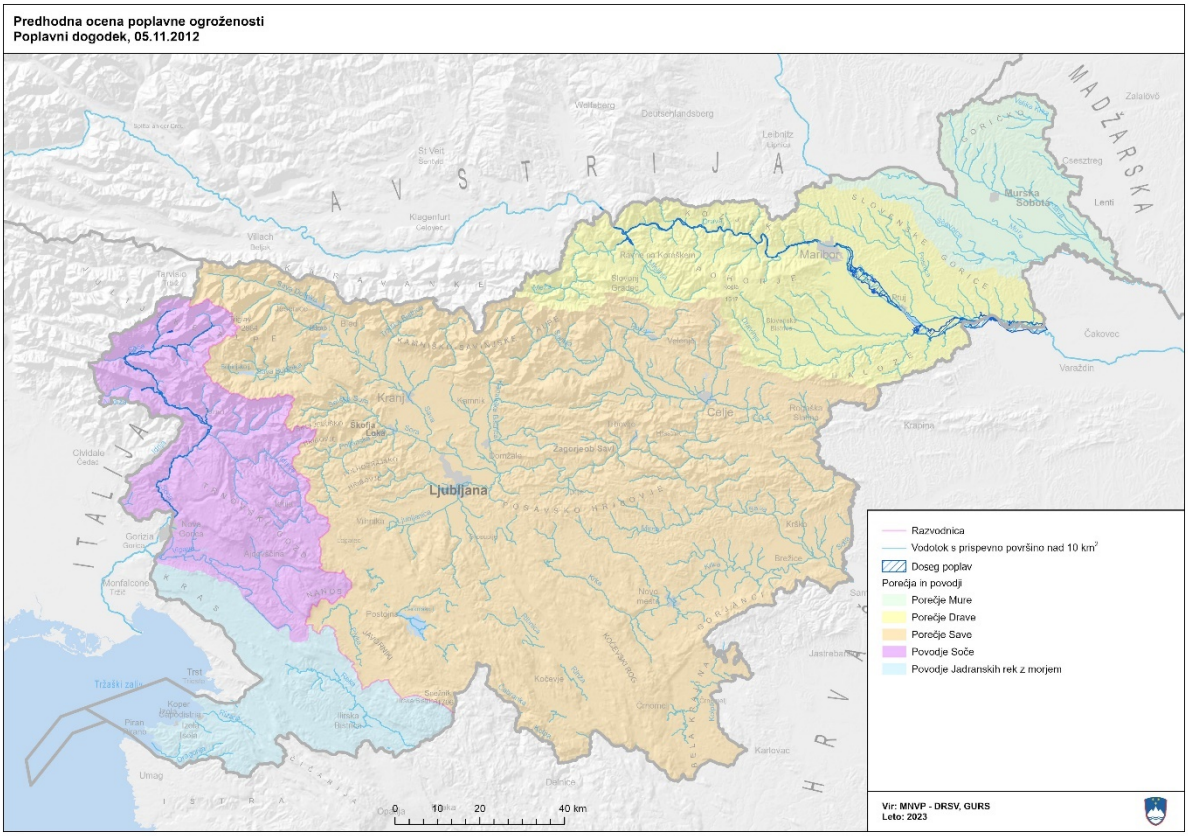


*Slika 26. Prikaz območij oz. dosegov poplavljanja v okviru poplavnega dogodka 05.11. v letu 2012* [33]

### 4.3.1.8 Leto 2014

V letu 2014 so bili štirje večji poplavni dogodki. Prvi v mesecu januarju in februarju, kjer so bile poplave le ena izmed naravnih nesreč v tem obdobju. Ostali trije poplavni dogodki so se zvrstili v mesecu septembru, oktobru in novembru.

#### 4.3.1.8.1 Dogodek 30.01.-27.02.

| Leto | Datum | Opis nesreče | Geografska dimenzija poplave | Skupaj škoda (po sklepu Vlade RS in za celotno naravno nesrečo) (brez DDV) | Ocena škoda samo zaradi poplav |
|---|---|---|---|---|---|
| **2014** | **30.01.-27.02.** | Poplave, visoki sneg, žled | Gorenjska, Koroška, Notranjska, Ljubljanska, Podravska, Posavska, Severno Primorska, Vzhodna Štajerska, Zahodna Štajerska in Zasavska. | 429.415.980,17 € | 26.788.015,63 € |

Padavine, taljenje snega in žled so bili dejavniki, ki so privedli do niza poplavnih dogodkov ob koncu januarja in začetku februarja. Neugodne vremenske razmere ter specifična dinamika vode v kraškem svetu je povzročila obsežne ojezeritve kraških polj. Poplavna ogroženost na rekah je bila ves čas izrednega hidrološkega dogodka povečana zaradi večjih količin plavja, ki je nastalo kot posledica žleda. Neposredna škoda kombinacije vseh treh dejavnikov je znašala 429.415.980,17 EUR (brez DDV), od tega se ocenjuje vrednost škode kot posledice samo poplav 26.788.015,63 EUR.

#### 4.3.1.8.2 Dogodek 12.09.-16.09.

| Leto | Datum | Opis nesreče | Geografska dimenzija poplave | Skupaj škoda (po sklepu Vlade RS in za celotno naravno nesrečo) (brez DDV) | Ocena škoda samo zaradi poplav |
|---|---|---|---|---|---|
| **2014** | **12.-16.09.** | Poplave | Dolenjska, Gorenjska, Koroška, Ljubljanska, Podravska, Pomurska, Posavska, Vzhodno Štajerska, Zahodno Štajerska, Zasavska. | 153.895.925,71 € | 153.895.925,71 € |

[33] *Če na karti ni zabeleženo, še ne pomeni, da ni bilo tudi poplavljeno – objavljamo najboljše in razpoložljive podatke o zabeleženih dosegih poplav iz vodnega katastra.*

Konec prve polovice meseca septembra so padavine zajele vso Slovenijo. Namočenost tal je bila zaradi pogostih predhodnih padavin velika, zato so poplave prizadele Dolenjsko, Gorenjsko, Koroško, Ljubljansko, Podravsko, Pomursko, Posavsko, Vzhodno Štajersko, Zahodno Štajersko in Zasavsko regijo. Končna ocena neposredne škode na stvareh zaradi poplav je znašala 153.895.925,71 EUR brez DDV. Od te vrednosti je škoda na stvareh znašala 13,7 % (od tega na kulturni dediščini 0,6%), v gospodarstvu 1,8 %, na državnih cestah 3,3 %, na gozdnih cestah 0,7 % ter na vodotokih 80,5% (123.943.094,80 EUR).

#### 4.3.1.8.3 Dogodek 21.10.-24.10.

| Leto | Datum | Opis nesreče | Geografska dimenzija poplave | Skupaj škoda (po sklepu Vlade RS in za celotno naravno nesrečo) (brez DDV) | Ocena škoda samo zaradi poplav |
|---|---|---|---|---|---|
| **2014** | **21.-24.10.** | Poplave | Gorenjska, Ljubljanska, Severno Primorska, Vzhodno Štajerska, Zahodno Štajerska, Zasavska. | 50.342.873,56 € | 50.342.873,56 € |

Ob koncu oktobra leta 2014 je zaradi nestabilnega ozračja v večjem delu Slovenije prišlo do izrazito neenakomerno časovno in prostorsko razporejenih padavin in močnih nalivov. Nekateri izmerjeni nalivi so bili statistično gledano izjemni in so v nekajurnem obdobju dosegali nekajletno do nekaj desetletno povratno dobo ter celo presegali izračunano vrednost za 100-letno povratno dobo. Ocena neposredne škode na stvareh zaradi posledice poplav je znašala 50.342.873,56 EUR brez DDV. Od tega je škoda na vodotokih predstavljala 36.423.746,92 EUR.

#### 4.3.1.8.4 Dogodek 06.11.-14.11.

| Leto | Datum | Opis nesreče | Geografska dimenzija poplave | Skupaj škoda (po sklepu Vlade RS in za celotno naravno nesrečo) (brez DDV) | Ocena škoda samo zaradi poplav |
|---|---|---|---|---|---|
| **2014** | **06.-14.11.** | Poplave | Gorenjska, Koroška, Ljubljanska, Notranjska, Vzhodno Štajerska, Zahodno Štajerska, Zasavska. | 20.162.930,25 € | 20.162.930,25 € |

V dneh med 6. in 14. novembrom se je zvrstilo več med seboj povezanih poplavnih dogodkov. Nekateri od teh dogodkov so bili zelo redki, večina pa se je odvila na območju pogostih poplav (2–5 letne povratne dobe pretokov rek) in območju redkih poplav (10–20 letne povratne dobe pretokov rek). Zelo redke poplave (50–100 letne povratne dobe pretokov rek) so bile posledice hitrega in močnega porasta manjših rek, hudournikov in zalednih voda na omejenih območjih, kjer so bile padavine izredno intenzivne. Neposredna škoda je znašala 20.162.930,25 EUR brez DDV. Največji delež predstavlja škoda povzročena na vodotokih in sicer 15.728.017,55 EUR.

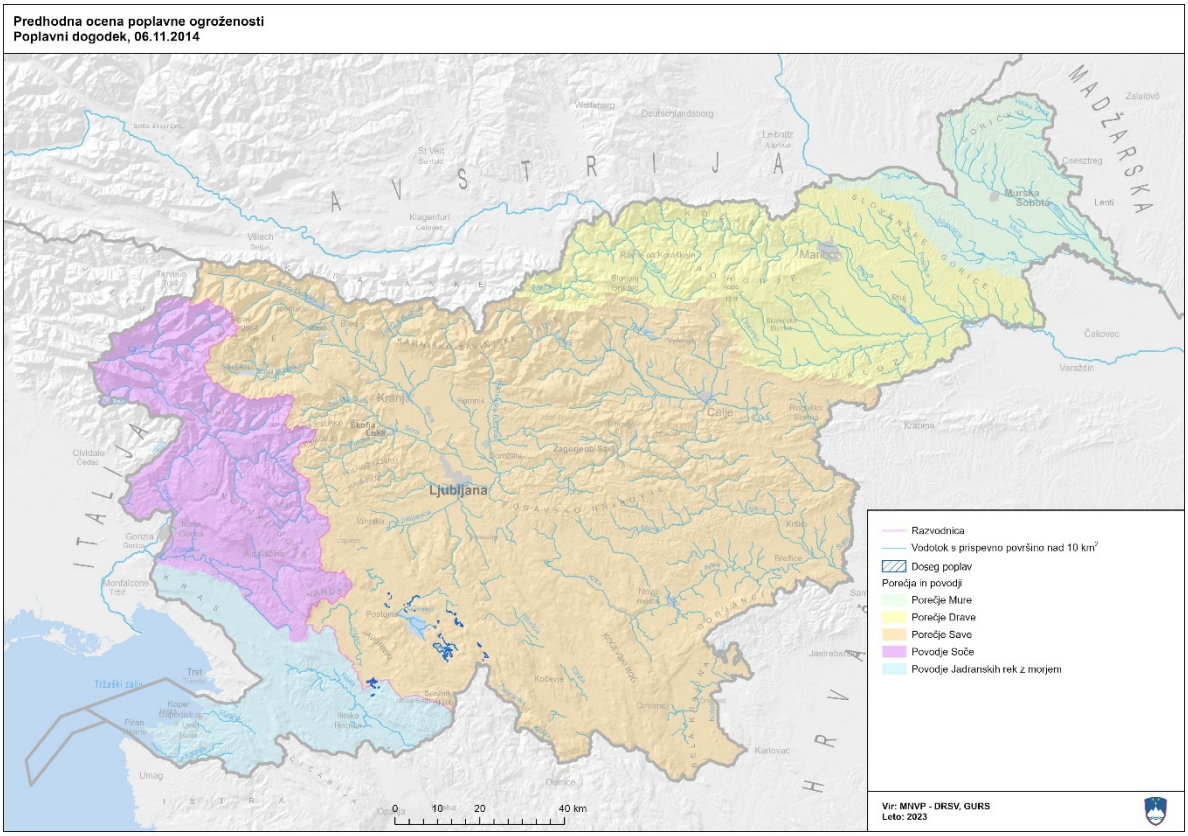


*Slika 27. Prikaz območij oz. dosegov poplavljanja v okviru poplavnega dogodka 06.11. v letu 2014*[34]

### 4.3.1.9 Leto 2016

V letu 2016 sta bila zabeležena dva večja poplavna dogodka; eden v mesecu juniju in drugi v mesecu avgustu. Pri obeh dogodkih so bile poplave le ena izmed nesreč v tem obdobju.

#### 4.3.1.9.1 Dogodek 25.06.-27.06.

| Leto | Datum | Opis nesreče | Geografska dimenzija poplave | Skupaj škoda (po sklepu Vlade RS in za celotno naravno nesrečo) (brez DDV) | Ocena škoda samo zaradi poplav |
|---|---|---|---|---|---|
| **2016** | **25.-27.06.** | Poplave, neurje z viharnim vetrom | Koroška, Notranjska, Podravska, Posavska, Prekmurska, Zahodno Štajerska. | 13.299.839,19 € | 12.949.398,09 € |

Neurje z viharnim vetrom in poplavami je zajelo 24 občin oz. 6 regij (Koroško, Notranjsko, Podravsko, Posavsko Prekmursko in Zahodno Štajersko). Skupna ocena neposredne škode na stvareh je znašala 13.299.839,19 EUR. Škoda, ki je bila posledica samo poplav, se ocenjuje na vrednost 12.949.398,09 EUR.

#### 4.3.1.9.2 Dogodek 29.08.

| Leto | Datum | Opis nesreče | Geografska dimenzija poplave | Skupaj škoda (po sklepu Vlade RS in za celotno naravno nesrečo) (brez DDV) | Ocena škoda samo zaradi poplav |
|---|---|---|---|---|---|
| **2016** | **29.08.** | Poplave, neurje | Koroška, Ljubljanska, Vzhodno Štajerska, Zahodno Štajerska, Zasavska. | 24.892.885,46 € | 23.819.776,51 € |

Neurje s poplavami je konec avgusta zajelo 16 občin oz. 5 regij (Koroško, Ljubljansko, Vzhodno Štajersko, Zahodno Štajersko in Zasavsko). Skupna ocena škode je znašala

[34] *Če na karti ni zabeleženo, še ne pomeni, da ni bilo tudi poplavljeno – objavljamo najboljše in razpoložljive podatke o zabeleženih dosegih poplav iz vodnega katastra.*

24.892.885,46 EUR. Škoda, ki je bila posledica samo poplav, se ocenjuje na vrednost 23.819.776,51 EUR.

#### 4.3.1.10 Leto 2017

V letu 2017 sta bila zabeležena dva večja poplavna dogodka; eden v mesecu aprilu in drugi v mesecu decembru.

##### 4.3.1.10.1 Dogodek 27.04.-28.04.

| Leto | Datum | Opis nesreče | Geografska dimenzija poplave | Skupaj škoda (po sklepu Vlade RS in za celotno naravno nesrečo) (brez DDV) | Ocena škoda samo zaradi poplav |
|---|---|---|---|---|---|
| **2017** | **27.-28.04.** | Poplave | Gorenjska, Koroška, Ljubljanska, Notranjska, Posavska, Severno Primorska, Vzhodno Štajerska, Zahodno Štajerska, Zasavska. | 56.255.565,80 € | 56.255.565,80 € |

V letu 2017 je med 27. in 28. aprilom prišlo do prvih znatnejših padavin v tem letu, ki so povzročile poplavljanje rek v večjem delu države. Hitro so naraščali manjši vodotoki in hudourniške vode, pojavljali so se zemeljski plazovi. Poplavljanje manjših vodotokov in hudourniških voda so pogosto povzročale naplavine in različne druge prepreke vodnemu toku. Poplave so zajele devet regij (51 občin), in sicer Gorenjsko, Koroško, Ljubljansko, Notranjsko, Posavsko, Severno Primorsko, Vzhodno Štajersko, Zahodno Štajersko in Zasavsko. Končna ocena neposredne škode je znašala 56.255.565,80 EUR. Največji delež predstavlja škoda povzročena na vodotokih in sicer 50.776.249,92 EUR.

##### 4.3.1.10.2 Dogodek 11.12.-13.12.

| Leto | Datum | Opis nesreče | Geografska dimenzija poplave | Skupaj škoda (po sklepu Vlade RS in za celotno naravno nesrečo) (brez DDV) | Ocena škoda samo zaradi poplav |
|---|---|---|---|---|---|
| **2017** | **11.-13.12.** | Poplave, veter | Dolenjska, Gorenjska, Koroška, Ljubljanska, Notranjska, Obalna, Podravska, Posavska, Prekmurska, Severno Primorska, Vzhodno Štajerska, Zahodno Štajerska, Zasavska | 132.765.108,52 € | 86.796.696,29 € |

Med 11. in 13. decembrom so padavine v kombinaciji z močnim vetrom povzročile porast rek in razlivanja na območjih pogostih poplav predvsem v zahodni in osrednji Sloveniji, kjer so bile dosežene 20–30-letne povratne dobe velikih pretokov, ponekod tudi višje. Ocenjena vrednost škode poplav in močnega vetra znaša 132.765.108,52 EUR, od tega samo zaradi poplav 86.796.696,29 EUR.

#### 4.3.1.11 Leto 2018

V letu 2018 so bili zabeleženi štirje večji poplavni dogodki (v mesecu maju, juniju, juliju in oktobru). Pri vseh štirih dogodkih so bile poplave le ena izmed naravnih nesreč.

##### 4.3.1.11.1 Dogodek 04.05.-06.05.

| Leto | Datum | Opis nesreče | Geografska dimenzija poplave | Skupaj škoda (po sklepu Vlade RS in za celotno naravno nesrečo) (brez DDV) | Ocena škoda samo zaradi poplav |
|---|---|---|---|---|---|
| **2018** | **04.-06.05.** | Poplave, neurje | Koroška, Podravska, Pomurska, Vzhodno Štajerska | 6.005.405,97 € | 4.830.183,33 € |

Neurje s poplavami je v začetku maja zajelo 40 občin oz. 4 regije (Koroško, Podravsko, Pomursko in Vzhodno Štajersko). Skupna ocena škode je znašala 6.005.405,97 EUR. Škoda, ki je bila posledica samo poplav, se ocenjuje na vrednost 4.830.183,33 EUR.

#### 4.3.1.11.2 Dogodek 08.06.

| Leto | Datum | Opis nesreče | Geografska dimenzija poplave | Skupaj škoda (po sklepu Vlade RS in za celotno naravno nesrečo) (brez DDV) | Ocena škoda samo zaradi poplav |
|---|---|---|---|---|---|
| **2018** | **08.06.** | Poplave, neurje, toča | Dolenjska, Podravje, Pomurje, Zahodno Štajerska | 13.319.664,77 € | 8.889.408,58 € |

Neurje s poplavami in točo je v začetku junija zajelo 40 občin oz. 4 regije (Dolenjsko, Podravje, Pomurje in Zahodno Štajersko). Skupna ocena škode je znašala 13.319.664,77 EUR. Škoda, ki je bila posledica samo poplav, se ocenjuje na vrednost 8.889.408,58 EUR.

#### 4.3.1.11.3 Dogodek 13.07.

| Leto | Datum | Opis nesreče | Geografska dimenzija poplave | Skupaj škoda (po sklepu Vlade RS in za celotno naravno nesrečo) (brez DDV) | Ocena škoda samo zaradi poplav |
|---|---|---|---|---|---|
| **2018** | **13.07.** | Poplave, neurje z vetrom in dežjem | Ljubljanska, Zasavska | 4.519.916,41 € | 3.859.775,39 € |

Neurje z vetrom in dežjem ter poplavami je 13. julija 2018 zajelo 4 občine v 2 regijah, in sicer v Ljubljanski in Zasavski. Skupna ocena škode je znašala 4.519.916,41 EUR. Škoda, ki je bila posledica samo poplav, se ocenjuje na vrednost 3.859.775,39 EUR.

#### 4.3.1.11.4 Dogodek 29.10.-30.10.

| Leto | Datum | Opis nesreče | Geografska dimenzija poplave | Skupaj škoda (po sklepu Vlade RS in za celotno naravno nesrečo) (brez DDV) | Ocena škoda samo zaradi poplav |
|---|---|---|---|---|---|
| **2018** | **29.-30.10.** | Poplave, neurje z močnim vetrom | Gorenjska, Koroška, Ljubljanska, Notranjska, Obalna, Podravska, Severno Primorska, Vzhodno Štajerska, Zahodno Štajerska | 49.808.388,48 € | 43.604.349,66 € |

Med 29. in 30. oktobrom je neurje z močnim vetrom in poplavami zajelo 71 občin oz. 9 regij (Gorenjsko, Koroško, Ljubljansko, Notranjsko, Podravsko, Severno Primorsko, Vzhodno in Zahodno Štajersko). Skupna ocena škode je znašala 49.808.388,48 EUR. Škoda, ki je bila posledica samo poplav, se ocenjuje na vrednost 43.604.349,66 EUR.

### 4.3.1.12 Leto 2019

V letu 2019 je bilo zabeleženih sedem večjih poplavnih dogodkov (v mesecu februarju, juniju, juliju, avgustu in novembru).

#### 4.3.1.12.1 Dogodek 02.02-03.02.

| Leto | Datum | Opis nesreče | Geografska dimenzija poplave | Skupaj škoda (po sklepu Vlade RS in za celotno naravno nesrečo) (brez DDV) | Ocena škoda samo zaradi poplav |
|---|---|---|---|---|---|
| **2019** | **02.-03.02.** | Poplave | Gorenjska, Ljubljanska, Notranjska, Obalna, Severno Primorska, Zasavska | 46.685.189,65 € | 46.685.189,65 € |

Med 2. in 3. februarjem so reke naraščale najprej na zahodu in jugu, kasneje pa tudi v osrednji Sloveniji. Porast pretokov rek je povzročilo taljenje snega in velika količina padavin. Največji pretoki so dosegali tudi pretoke s 50- do 100 - letno povratno dobo. Poplave so zajele 61 občin oz. 6 regij (Gorenjsko, Ljubljansko, Notranjsko, Obalno, Severno Primorsko in Zasavsko). Končna ocena neposredne škode je znašala 46.685.189,65 EUR. Največji delež predstavlja škoda povzročena na vodotokih in sicer 44.397.058,43 EUR.

#### 4.3.1.12.2 Dogodek 22.06.-23.06.

| Leto | Datum | Opis nesreče | Geografska dimenzija poplave | Skupaj škoda (po sklepu Vlade RS in za celotno naravno nesrečo) (brez DDV) | Ocena škoda samo zaradi poplav |
|---|---|---|---|---|---|
| **2019** | **22.-23.06.** | Poplave, neurje, toča | Gorenjska, Koroška, Podravska, Pomurska, Vzhodno Štajerska, Zahodno Štajerska | 13.327.660,85 € | 12.893.521,74 € |

Med 22. in 23. junijem je neurje s poplavami in točo zajelo 43 občin oz. 6 regij (Gorenjsko, Koroško, Podravsko, Pomursko, Vzhodno Štajersko in Zahodno Štajersko). Skupna ocena škode je znašala 13.327.660,85 EUR. Škoda, ki je bila posledica samo poplav, se ocenjuje na vrednost 12.893.521,74 EUR.

#### 4.3.1.12.3 Dogodek 02.07.-04.07.

| Leto | Datum | Opis nesreče | Geografska dimenzija poplave | Skupaj škoda (po sklepu Vlade RS in za celotno naravno nesrečo) (brez DDV) | Ocena škoda samo zaradi poplav |
|---|---|---|---|---|---|
| **2019** | **02.-04.07.** | Poplave, neurje z močni vetrom in točo | Gorenjska, Koroška, Ljubljanska, Pomurska, Vzhodno Štajerska, Zahodno Štajerska, Zasavska | 12.474.225,42 € | 12.260.759,99 € |

Med 2. in 4. julijem je neurje s poplavami, močnim vetrom in točo zajelo 46 občin oz. 7 regij (Gorenjsko, Koroško, Ljubljansko, Pomursko, Vzhodno Štajersko, Zahodno Štajersko in Zasavsko). Skupna ocena škode je znašala 12.474.225,42 EUR. Škoda, ki je bila posledica samo poplav, se ocenjuje na vrednost 12.260.759,99 EUR.

#### 4.3.1.12.4 Dogodek 07.07.-08.07.

| Leto | Datum | Opis nesreče | Geografska dimenzija poplave | Skupaj škoda (po sklepu Vlade RS in za celotno naravno nesrečo) (brez DDV) | Ocena škoda samo zaradi poplav |
|---|---|---|---|---|---|
| **2019** | **07.-08.07.** | Poplave, neurje z močni vetrom in točo | Gorenjska, Koroška, Ljubljanska, Podravska, Pomurska, Vzhodno Štajerska, Zahodno Štajerska, Zasavska | 19.777.472,25 € | 16.585.449,46 € |

Med 7. in 8. julijem je neurje s poplavami, močnim vetrom in točo zajelo 63 občin oz. 8 regij (Gorenjsko, Koroško, Ljubljansko, Podravsko, Pomursko, Vzhodno Štajersko, Zahodno Štajersko in Zasavsko). Skupna ocena škode je znašala 19.777.472,25 EUR. Škoda, ki je bila posledica samo poplav, se ocenjuje na vrednost 16.585.449,46 EUR.

#### 4.3.1.12.5 Dogodek 24.08.-26.08.

| Leto | Datum | Opis nesreče | Geografska dimenzija poplave | Skupaj škoda (po sklepu Vlade RS in za celotno naravno nesrečo) (brez DDV) | Ocena škoda samo zaradi poplav |
|---|---|---|---|---|---|
| **2019** | **24.-26.08.** | Poplave, neurje z močni vetrom in točo | Gorenjska, Koroška, Posavska, Vzhodno Štajerska, Zahodno Štajerska, Zasavska | 5.499.538,21 € | 5.125.073,20 € |

Med 24. in 26. avgustom je neurje s poplavami, močnim vetrom in točo zajelo 15 občin oz. 6 regij (Gorenjsko, Koroško, Ljubljansko, Podravsko, Pomursko, Vzhodno Štajersko, Zahodno Štajersko in Zasavsko). Skupna ocena škode je znašala 5.499.538,21 EUR. Škoda, ki je bila posledica samo poplav, se ocenjuje na vrednost 5.125.073,20 EUR.

#### 4.3.1.12.6 Dogodek 14.11.-20.11.

| Leto | Datum | Opis nesreče | Geografska dimenzija poplave | Skupaj škoda (po sklepu Vlade RS in za celotno naravno nesrečo) (brez DDV) | Ocena škoda samo zaradi poplav |
|---|---|---|---|---|---|
| **2019** | **14.-20.11.** | Poplave | Gorenjska, Koroška, Ljubljanska, Notranjska, Podravska, Vzhodno Štajerska, Zahodno Štajerska, Zasavska | 15.231.213,09 € | 15.231.213,09 € |

Med 14. in 20. novembrom so poplave zajele 48 občin oz. 8 regij (Gorenjsko, Koroško, Ljubljansko, Notranjsko, Podravsko, Vzhodno Štajersko, Zahodno Štajersko in Zasavsko). Skupna ocena škode je znašala 15.231.213,09 EUR. Največji delež predstavlja škoda povzročena na vodotokih in sicer 10.065.524,07 EUR.

#### 4.3.1.12.7 Dogodek 12.11.-14.11.

| Leto | Datum | Opis nesreče | Geografska dimenzija poplave | Skupaj škoda (po sklepu Vlade RS in za celotno naravno nesrečo) (brez DDV) | Ocena škoda samo zaradi poplav |
|---|---|---|---|---|---|
| 2019 | 12.-14.11. | Plimovanje morja | Obalna | 7.444.172,73 € | 6.642.762,53 € |

Med 12. in 14. novembrom je visoko plimovanje morja zajelo 4 občine v Obalni regiji. Skupna ocena škode je znašala 7.444.172,73 EUR. Škoda, ki je bila posledica samo poplav, se ocenjuje na vrednost 6.642.762,53 EUR.

### 4.3.1.13 Leto 2020

V letu 2020 so bili zabeleženi štirje večji poplavni dogodki (v mesecu juniju, juliju, avgustu in decembru).

#### 4.3.1.13.1 Dogodek 29.06.-01.07.

| Leto | Datum | Opis nesreče | Geografska dimenzija poplave | Skupaj škoda (po sklepu Vlade RS in za celotno naravno nesrečo) (brez DDV) | Ocena škoda samo zaradi poplav |
|---|---|---|---|---|---|
| 2020 | 29.06.-01.07. | Poplave, neurje, toča | Koroška, Podravska, Zahodno Štajerska, Zasavska | 6.762.930,66 € | 6.534.090,31 € |

Med 29. junijem in 1. julijem je neurje s poplavami in točo zajelo 9 občin oz. 4 regije (Koroško, Podravsko, Zahodno Štajersko in Zasavsko). Skupna ocena škode je znašala 6.762.930,66 EUR. Škoda, ki je bila posledica samo poplav, se ocenjuje na vrednost 6.534.090,31 EUR.

#### 4.3.1.13.2 Dogodek 29.07.-30.07.

| Leto | Datum | Opis nesreče | Geografska dimenzija poplave | Skupaj škoda (po sklepu Vlade RS in za celotno naravno nesrečo) (brez DDV) | Ocena škoda samo zaradi poplav |
|---|---|---|---|---|---|
| 2020 | 29.-30.07. | Poplave, neurje, toča | Dolenjska, Koroška, Ljubljanska, Pomurska, Vzhodno Štajerska, Zahodno Štajerska, Zasavska | 15.029.047,68 € | 12.792.385,39 € |

Med 29. in 30. julijem je neurje s poplavami in točo zajelo 39 občin oz. 7 regij (Dolenjsko, Koroško, Ljubljansko, Pomursko, Vzhodno Štajersko, Zahodno Štajersko in Zasavsko). Skupna ocena škode je znašala 15.029.047,68 EUR. Škoda, ki je bila posledica samo poplav, se ocenjuje na vrednost 12.792.385,39 EUR.

#### 4.3.1.13.3 Dogodek 03.08.-06.08.

| Leto | Datum | Opis nesreče | Geografska dimenzija poplave | Skupaj škoda (po sklepu Vlade RS in za celotno naravno nesrečo) (brez DDV) | Ocena škoda samo zaradi poplav |
|---|---|---|---|---|---|
| 2020 | 03.-06.08. | Poplave, neurje | Koroška, Ljubljanska, Notranjska, Obalna, Pomurska, Vzhodno Štajerska, Zahodno Štajerska, Zasavska | 5.618.132,09 € | 5.472.197,57 € |

Med 3. in 6. avgustom je neurje s poplavami zajelo 34 občin oz. 8 regij (Koroško, Ljubljansko, Notranjsko, Obalno, Pomursko, Vzhodno Štajersko, Zahodno Štajersko in Zasavsko). Skupna ocena škode je znašala 5.618.132,09 EUR. Škoda, ki je bila posledica samo poplav, se ocenjuje na vrednost 5.472.197,57 EUR.

#### 4.3.1.13.4 Dogodek 06.12.-09.12.

| Leto | Datum | Opis nesreče | Geografska dimenzija poplave | Skupaj škoda (po sklepu Vlade RS in za celotno naravno nesrečo) (brez DDV) | Ocena škoda samo zaradi poplav |
|---|---|---|---|---|---|
| 2020 | 06.-09.12. | Poplave, neurje | Notranjska, Obalna | 14.245.925,38 € | 10.230.151,91 € |

Med 6. in 9. decembrom je neurje s poplavami zajelo 9 občin v Notranjski in Obalni regiji. Skupna ocena škode je znašala 14.245.925,38 EUR. Škoda, ki je bila posledica samo poplav, se ocenjuje na vrednost 10.230.151,91 EUR.

### 4.3.1.14 Leto 2021

#### 4.3.1.14.1 Dogodek 18.07.

| Leto | Datum | Opis nesreče | Geografska dimenzija poplave | Skupaj škoda (po sklepu Vlade RS in za celotno naravno nesrečo) (brez DDV) | Ocena škoda samo zaradi poplav |
|---|---|---|---|---|---|
| 2021 | 18.07. | Poplave, neurje | Dolenjska, Koroška, Vzhodno Štajerska, Zahodno Štajerska | 14.040.466,52 € | 13.897.453,59 € |

Neurje s poplavami je v sredini julija zajelo 36 občin oz. 4 regije (Dolenjsko, Koroško, Vzhodno in Zahodno Štajersko). Skupna ocena škode je znašala 14.040.466,52 EUR. Škoda, ki je bila posledica samo poplav, se ocenjuje na vrednost 13.897.453,59 EUR.

### 4.3.1.15 Leto 2022

V letu 2022 sta bila zabeležena dva večja poplavna dogodka; eden v mesecu juniju in drugi v mesecu avgustu.

#### 4.3.1.15.1 Dogodek 02.06.

| Leto | Datum | Opis nesreče | Geografska dimenzija poplave | Skupaj škoda (po sklepu Vlade RS in za celotno naravno nesrečo) (brez DDV) | Ocena škoda samo zaradi poplav |
|---|---|---|---|---|---|
| 2022 | 02.06. | Poplave, neurje | Dolenjska, Koroška, Ljubljanska, Posavska, Zahodno Štajerska | 6.319.319,18 € | 5.482.889,68 € |

Poplave z neurji so 2. junija 2022 zajele 5 regij, in sicer Dolenjsko, Koroško, Ljubljansko, Posavsko in Zahodno Štajersko. Skupna ocena škode je znašala 6.319.319,18 EUR. Škoda, ki je bila posledica samo poplav, se ocenjuje na vrednost 5.482.889,68 EUR.

#### 4.3.1.15.2 Dogodek 15.09.-18.09.

| Leto | Datum | Opis nesreče | Geografska dimenzija poplave | Skupaj škoda (po sklepu Vlade RS in za celotno naravno nesrečo) (brez DDV) | Ocena škoda samo zaradi poplav |
|---|---|---|---|---|---|
| 2022 | 15.-18.09. | Poplave | Dolenska, Gorenjska, Koroška, Ljubljanska, Notranjska, Podravska, Severno Primorska, Vzhodno Štajerska, Zahodno Štajerska, Zasavska | 27.891.944,68 € | 27.891.944,68 € |

Med 15. in 18. septembrom so poplave zajele 59 občin oz. 10 regij (Dolenjsko, Gorenjsko, Koroško, Ljubljansko, Notranjsko, Podravsko, Severno Primorsko, Vzhodno Štajersko, Zahodno Štajersko in Zasavsko). Skupna ocena škode je znašala 27.891.944,68 EUR. Največji delež predstavlja škoda povzročena na vodotokih in sicer 18.323.737,09 EUR.

### 4.3.1.16 Leto 2023

V letu 2023 je bilo zabeleženih pet večjih poplavnih dogodkov (dva v mesecu maju, dva v mesecu juliju in eden v avgustu).

#### 4.3.1.16.1 Dogodek 06.05.-07.05.

| Leto | Datum | Opis nesreče | Geografska dimenzija poplave | Skupaj škoda (po sklepu Vlade RS in za celotno naravno nesrečo) (brez DDV) | Ocena škoda samo zaradi poplav |
|---|---|---|---|---|---|
| **2023** | **06.-07.05.** | Poplave, močno neurje z deževjem | Koroška, Podravska, Vzhodno Štajerska, Zahodno Štajerska | 5.375.902,06 € | 5.267.607,19 € |

Med 6. in 7. majem je močno neurje z dežjem in poplavami zajelo 21 občin oz. 4 regije (Koroško, Ljubljansko, Podravsko, Vzhodno Štajersko in Zahodno Štajersko). Skupna ocena škode je znašala 5.375.902,06 EUR. Škoda, ki je bila posledica samo poplav, se ocenjuje na vrednost 5.267.607,19 EUR.

#### 4.3.1.16.2 Dogodek 14.05.-23.05.

| Leto | Datum | Opis nesreče | Geografska dimenzija poplave | Skupaj škoda (po sklepu Vlade RS in za celotno naravno nesrečo) (brez DDV) | Ocena škoda samo zaradi poplav |
|---|---|---|---|---|---|
| **2023** | **14.-23.05.** | Poplave, plazovi, obilno deževje | Koroška, Ljubljanska, Podravska, Pomurska, Posavska, Vzhodno Štajerska, Zahodno Štajerska, Zasavska | 41.525.666,78 € | 28.766.570,56 € |

Med 14. in 23. majem je obilno deževje s poplavami in plazovi zajelo 99 občin oz. 8 regij (Koroško, Ljubljansko, Podravsko, Pomursko, Posavsko, Vzhodno Štajersko, Zahodno Štajersko in Zasavsko). Skupna ocena škode je znašala 41.525.666,78 EUR. Škoda, ki je bila posledica samo poplav, se ocenjuje na vrednost 28.766.570,56 EUR.

#### 4.3.1.16.3 Dogodek 12.07.-13.07.

| Leto | Datum | Opis nesreče | Geografska dimenzija poplave | Skupaj škoda (po sklepu Vlade RS in za celotno naravno nesrečo) (brez DDV) | Ocena škoda samo zaradi poplav |
|---|---|---|---|---|---|
| **2023** | **12.-13.07.** | Poplave, močno neurje z dežjem in vetrom | Gorenjska, Koroška, Podravska, Pomurska, Posavska, Severno Primorska, Vzhodno Štajerska, Zahodno Štajerska | 37.951.304,56 € | 29.461.019,68 € |

Med 12. in 13. julijem je močno neurje z dežjem, poplavami in plazovi zajelo 75 občin oz. 8 regij (Gorenjsko, Koroško, Podravsko, Pomursko, Posavsko, Severno Primorsko, Vzhodno Štajersko in Zahodno Štajersko). Skupna ocena škode je znašala 37.951.304,56 EUR. Škoda, ki je bila posledica samo poplav, se ocenjuje na vrednost 29.461.019,68 EUR.

#### 4.3.1.16.4 Dogodek 17.07.-03.08.

| Leto | Datum | Opis nesreče | Geografska dimenzija poplave | Skupaj škoda (po sklepu Vlade RS in za celotno naravno nesrečo) (brez DDV) | Ocena škoda samo zaradi poplav |
|---|---|---|---|---|---|
| **2023** | **17.07.-03.08.** | Poplave, plazovi, neurje z dežjem in vetrom | Dolenjska, Gorenjska, Koroška, Ljubljanska, Notranjska, Podravska, Pomurska, Posavska, Severna Primorska, Vzhodno Štajerska, Zahodno Štajerska, Zasavska | 80.994.536,49 € | 31.826.156,01 € |

Med 17. julijem in 3. avgustom je neurje z dežjem, vetrom, poplavami in plazovi zajelo 181 občin oz. 12 regij (Dolenjsko, Gorenjsko, Koroško, Ljubljansko, Notranjsko, Podravsko, Pomursko, Posavsko, Severno Primorsko, Vzhodno Štajersko, Zahodno Štajersko in Zasavsko). Skupna ocena škode je znašala 80.994.536,49 EUR. Škoda, ki je bila posledica samo poplav, se ocenjuje na vrednost 31.826.156,01 EUR.

### 4.3.1.16.5 Dogodek 04.08.

| Leto | Datum | Opis nesreče | Geografska dimenzija poplave | Skupaj škoda (po sklepu Vlade RS in za celotno naravno nesrečo) (brez DDV) | Ocena škoda samo zaradi poplav |
|---|---|---|---|---|---|
| 2023 | 04.08. (Ocena škode na podlagi Uredbe o metodologiji za ocenjevanje škode) | Poplave, plazovi, neurje z dežjem | Dolenjska, Gorenjska, Koroška, Ljubljanska, Notranjska, Podravska, Pomurska, Posavska, Severna Primorska, Vzhodno Štajerska, Zahodno Štajerska, Zasavska | 2.999.802.159,20 € | 2.179.717.789,48 € |
| 2023 | 04.08. (Ocena škode po PDNA) | Poplave, plazovi, neurje z dežjem | Dolenjska, Gorenjska, Koroška, Ljubljanska, Notranjska, Podravska, Pomurska, Posavska, Severna Primorska, Vzhodno Štajerska, Zahodno Štajerska, Zasavska | 9.967.190.902,00 € | 5.545.515.811,00 € |

V začetku avgusta 2023 je Slovenijo prizadela največja vremenska ujma v zgodovini države, ki je imela uničujoče posledice za približno dve tretjini ozemlja države. Daljše padavinsko obdobje, predhodna namočenost in številni nalivi so iz noči 3. na 4. avgust privedli do izjemnih poplav v Sloveniji. Zaradi dogodka je bilo prizadetih 171 občin oz. 12 regij (Dolenjsko, Gorenjsko, Koroško, Ljubljansko, Notranjsko, Podravsko, Pomursko, Posavsko, Severno Primorsko, Vzhodno Štajersko, Zahodno Štajersko in Zasavsko). Ekstremni poplavni dogodek je podrobneje opisan v Prilogi C.

Skupna ocena škode je znašala:

- **Po metodologiji PDNA (Post-Disaster Needs Assessment):** 9.967.190.902,00 EUR. Škoda, ki je bila posledica samo poplav, se ocenjuje na vrednost 5.545.515.811,00 EUR.

- **Na podlagi Uredbe o metodologiji za ocenjevanje škode (Uradni list RS, št. 67/03, 79/04, 33/05, 81/06 in 68/08):** 2.999.802.159,20 EUR. Škoda, ki je bila posledica samo poplav, se ocenjuje na vrednost 2.179.717.789,48 EUR.

### 4.3.1.16.6 Dogodek 28.08.-30.08.

| Leto | Datum | Opis nesreče | Geografska dimenzija poplave | Skupaj škoda (po sklepu Vlade RS in za celotno naravno nesrečo) (brez DDV) | Ocena škoda samo zaradi poplav |
|---|---|---|---|---|---|
| 2023 | 28.-30.08. | Poplave, neurje z dežjem | Notranjska, Obalna | 5.561.560,59 € | 4.402.979,24 € |

Med 28. in 30. avgustom je neurje z dežjem in poplavami zajelo 2 regiji (Notranjsko in Obalno). Skupna ocena škode je znašala 5.561.560,59 EUR. Škoda, ki je bila posledica samo poplav, se ocenjuje na vrednost 4.402.979,24 EUR.

### 4.3.1.16.7 Dogodek 27.10.-06.11.

| Leto | Datum | Opis nesreče | Geografska dimenzija poplave | Skupaj škoda (po sklepu Vlade RS in za celotno naravno nesrečo) (brez DDV) | Ocena škoda samo zaradi poplav |
|---|---|---|---|---|---|
| 2023 | 27.10.-06.11. | Poplave, plazovi, neurje | Dolenjska, Gorenjska, Koroška, Ljubljanska, Obalna, Severna Primorska, Zahodno Štajerska | 77.497.008,79 € | 71.672.405,11 € |

Med 27. oktobrom in 6. novembrom je močno neurje s plazovi in poplavami zajelo 7 regij (Dolenjsko, Gorenjsko, Koroško, Ljubljansko, Obalno, Severno Primorsko in Zahodno Štajersko). Skupna ocena škode je znašala 77.497.008,79 EUR. Škoda, ki je bila posledica samo poplav, se ocenjuje na vrednost 71.672.405,11 EUR.

## 4.4 Opis večjih poplav, ki so se zgodile v preteklosti in za katere se lahko pričakuje, da bi se lahko s podobnimi posledicami ponovile[35]

Poplave, ki so se zgodile v preteklosti in bi se lahko v podobnem obsegu ponovile, so bile razpoznane na podlagi kriterija, da je bila poplava zabeležena, a ni bilo opisa da so škodljive posledice bile. Izbira kriterijev je bila narejena na podlagi dosegljivih podatkov o poplavah.

*Preglednica 4. Poplave ki so se zgodile v preteklosti in bi se v podobnem obsegu lahko ponovile (vir: ARSO,URSZR, mediji)*

| Leto | Mesec | Opis (tip) poplave | Vrsta škodne posledice | | | | Povodje / porečje |
|---|---|---|---|---|---|---|---|
| | | | Infrastruktura | Kmetijstvo (pridelava in živinoreja) | Nepremičnine (imetje ljudi) | Smrtne žrtve | |
| 1703 | 10 | povodenj | | | | | Drava |
| 1772 | 0 | poplava | | | | | Sava |
| 1809 | 11 | hladno in deževno leto | | | | | Drava |
| 1824 | 0 | poplave | | | | | Sava |
| 1833 | 9 | poplava | | | | | Sava |
| 1850 | 9 | poplave | | | | | Sava |
| 1851 | 11 | poplave | | | | | Drava |
| 1862 | 0 | poplave | | | | | Sava |
| 1872 | 12 | povodenj | | | | | Sava |
| 1874 | 6 | poplave | | | | | Sava |
| 1875 | 4 | poplave | | | | | Sava |
| 1876 | 12 | poplave | | | | | Sava |
| 1877 | 5 | povodenj | | | | | Sava |
| 1885 | 10 | povodenj | | | | | Sava |
| 1885 | 11 | povodenj | | | | | Mura |
| 1885 | 11 | poplave | | | | | Sava |
| 1885 | 12 | povodenj | | | | | Drava |
| 1892 | 5 | poplave | | | | | Jadranske reke |
| 1892 | 5 | poplave | | | | | Soča |
| 1896 | 8 | poplave | | | | | Sava |
| 1898 | 10 | povodenj | | | | | Soča |
| 1898 | 11 | povodenj | | | | | Sava |
| 1898 | 12 | povodenj | | | | | Sava |
| 1901 | 10 | poplave | | | | | Soča |
| 1902 | 7 | poplave | | | | | Mura |
| 1903 | 9 | poplave | | | | | Soča |
| 1906 | 3 | poplave | | | | | Sava |
| 1909 | 12 | povodenj | | | | | Sava |
| 1919 | 7 | poplave | | | | | Drava |
| 1923 | 11 | povodenj | | | | | Soča |
| 1923 | 12 | povodenj | | | | | Sava |
| 1925 | 6 | povodenj | | | | | Soča |
| 1926 | 10 | poplave | | | | | Sava |
| 1927 | 9 | poplave | | | | | Sava |
| 1927 | 11 | poplave | | | | | Sava |
| 1928 | 5 | poplave | | | | | Sava |
| 1930 | 7 | orkan s točo, poplava | | | | | Sava |
| 1930 | 10 | poplave | | | | | Sava |
| 1934 | 7 | poplave | | | | | Sava |
| 1936 | 5 | poplave | | | | | Mura |
| 1937 | 8 | močno narasli hudourniki | | | | | Drava |
| 1937 | 8 | poplave | | | | | Mura |
| 1938 | 5 | poplave | | | | | Sava |
| 1938 | 5 | poplave | | | | | Mura |
| 1939 | 1 | prestop bregov | | | | | Mura |
| 1939 | 6 | poplave | | | | | Mura |
| 1939 | 6 | poplave | | | | | Mura |
| 1940 | 8 | poplave | | | | | Drava |
| 1940 | 8 | poplave | | | | | Mura |
| 1940 | 9 | poplave | | | | | Drava |
| 1964 | 10 | poplave | | | | | Mura |
| 1966 | 11 | povodenj | | | | | Soča |
| 1969 | 8 | poplave | | | | | Sava |
| 1969 | 8 | poplave | | | | | Soča |
| 1969 | 9 | poplave | | | | | Sava |
| 1969 | 9 | poplave | | | | | Soča |
| 1969 | 11 | neurje, visoka plima | | | | | Soča |
| 1970 | 6 | poplava | | | | | Sava |
| 1970 | 7 | neurje s poplavo | | | | | Drava |
| 1971 | 8 | poplave | | | | | Sava |
| 1972 | 5 | neurja in poplave | | | | | Sava |
| 1972 | 5 | neurja in poplave | | | | | Soča |
| 1972 | 7 | katastrofalne poplave | | | | | Drava |
| 1973 | 9 | poplave | | | | | Sava |
| 1978 | 12 | poplave | | | | | Sava |
| 1979 | 1 | poplave | | | | | Soča |

[35] *Zahteva 4.2(c) člena poplavne direktive.*

| | | | | | | | |
|---|---|---|---|---|---|---|---|
| 1980 | 10 | poplave | | | | | Drava |
| 1980 | 10 | poplave | | | | | Drava |
| 1980 | 10 | poplave | | | | | Jadranske reke |
| 1982 | 6 | poplave | | | | | Soča |
| 1982 | 6 | neurje in visoke vode | | | | | Sava |
| 1982 | 10 | poplave | | | | | Soča |
| 1983 | 10 | povodenj | | | | | Soča |
| 1984 | 8 | poplave | | | | | Sava |
| 1984 | 8 | hudourniške poplave | | | | | Soča |
| 1984 | 8 | poplave | | | | | Sava |
| 1986 | 6 | izjemne padavine | | | | | Drava |
| 1986 | 8 | neurje in poplave | | | | | Soča |
| 1987 | 8 | poplave | | | | | Drava |
| 1987 | 10 | poplave | | | | | Soča |
| 1989 | 7 | poplave | | | | | Drava |
| 1989 | 7 | poplave | | | | | Mura |
| 1989 | 7 | poplave | | | | | Sava |
| 1989 | 8 | poplave | | | | | Sava |
| 1990 | 12 | poplave | | | | | Jadranske reke |
| 1991 | 1 | poplave | | | | | Sava |
| 1991 | 11 | poplave | | | | | Sava |
| 1992 | 6 | neurje s točo in lokalne poplave | | | | | Drava |
| 1992 | 6 | neurje s točo in lokalne poplave | | | | | Mura |
| 1992 | 6 | poplave | | | | | Sava |
| 1992 | 10 | poplave | | | | | Sava |
| 1992 | 10 | poplave | | | | | Soča |
| 1992 | 11 | poplave | | | | | Soča |
| 1992 | 12 | poplave | | | | | Sava |
| 1992 | 12 | poplave | | | | | Soča |
| 1993 | 10 | poplave | | | | | Drava |
| 1993 | 10 | poplave | | | | | Sava |
| 1993 | 12 | poplave | | | | | Sava |
| 1993 | 12 | visoka plima, | | | | | Jadranske reke |
| 1994 | 6 | poplave | | | | | Sava |
| 1994 | 7 | neurje s točo | | | | | Drava |
| 1994 | 10 | poplave | | | | | Soča |
| 1995 | 0 | poplave | | | | | Drava |
| 1995 | 3 | poplave | | | | | Sava |
| 1995 | 6 | poplave | | | | | Drava |
| 1995 | 8 | neurja z nalivi in točo, poplave | | | | | Drava |
| 1995 | 8 | poplave | | | | | Sava |
| 1995 | 12 | poplave | | | | | Soča |
| 1995 | 12 | poplave | | | | | Soča |
| 1996 | 4 | manjše poplave | | | | | Jadranske reke |
| 1996 | 4 | manjše poplave | | | | | Soča |
| 1996 | 4 | poplave | | | | | Drava |
| 1996 | 4 | poplave | | | | | Mura |
| 1996 | 5 | poplave | | | | | Drava |
| 1996 | 5 | poplave | | | | | Mura |
| 1996 | 5 | poplave | | | | | Sava |
| 1996 | 5 | poplave | | | | | Drava |
| 1996 | 5 | poplave | | | | | Sava |
| 1996 | 7 | poplave | | | | | Drava |
| 1996 | 7 | poplave | | | | | Mura |
| 1996 | 7 | poplave | | | | | Sava |
| 1996 | 9 | neurje in poplave | | | | | Jadranske reke |
| 1996 | 9 | poplave | | | | | Drava |
| 1996 | 10 | poplave | | | | | Drava |
| 1996 | 10 | poplave | | | | | Sava |
| 1996 | 11 | Poplave | | | | | Drava |
| 1996 | 11 | Poplave | | | | | Sava |

### 4.4.1 Leto 1972

Na območju pomurske ravnice je bila julija 1972 prvič po letu 1925 poplava, ki je povzročIla katastrofalno škodo. Najbolj obsežne poplave je povzročala Ledava in Ščavnica, ogrožala in poplavljala pa je tudi Mura. Sistem visokovodnih nasipov na porečju Ledave, zadrževalniki visokih voda na Ledavi in Ščavnici, razbremenilnik Ledava-Mura, visokovodni nasipi Mure, po nekaterih podatkih ne zadoščajo za količine pričakovanih pretokov, zato menimo, da se ob neugodnih razmerah poplave iz leta 1972 lahko ponovijo. Predvsem Mura je v letu 2005 pokazala, da še vedno lahko ogroža velik del pomurske ravnice, saj so bile obsežne poplave preprečene le z aktivnim nadvišanjem nasipov ob Muri.

## 4.5 Ocena morebitnih škodljivih posledic prihodnjih poplav ter preveritev in posodobitev določitve območij pomembnega vpliva poplav[36]

Nevarnostni potencial in škodni potencial ter določitev območij pomembnega vpliva poplav sta bila v tretjem ciklu izvajanja poplavne direktive določena na podlagi skoraj enake metodologije. Pri tem smo za nadgradnjo oz. posodobitev določitve območij pomembnega vpliva poplav v okviru izvajanja tretjega cikla EU poplavne direktive upoštevali naslednja izhodišča:

- preveri se dejanska poplavna ogroženost 86 območij pomembnega vpliva poplav ter se po potrebi izloči morebitna območja pomembnega vpliva poplav, za katera se ugotovi, da dejanska poplavna ogroženost ni ustrezno visoka;

- na podlagi novih podatkov nevarnostnega potenciala (nove detajlne poplavne karte, novi zabeleženi poplavni dogodki, posodobljena opozorilna karta poplav, novi in boljši podatki o digitalnem modelu reliefa, bolje opredeljena in določena vodna zemljišča in hidrografija itd.) in predvsem ob upoštevanju vplivov podnebnih sprememb se ponovno preveri poplavna ogroženost celega območja Slovenije in določijo območja pomembnega vpliva poplav na območju celotne Slovenije;

- samo območja pomembnega vpliva poplav iz prejšnje alineje, za katera se ugotovi, da predstavljajo nova oz. dodatna območja glede na območja iz alineje 1, se doda k območjem pomembnega vpliva poplav (iz drugega cikla izvajanja direktive) ter se tako dobi nov oz. posodobljen nabor območij pomembnega vpliva poplav;

[36] *Zahteva 4.2(d) člena poplavne direktive in zahteva 5(1) člena poplavne direktive.*

## 4.6 Ocena morebitnih škodljivih posledic prihodnjih poplav[37] v prvem ciklu izvajanja EU poplavne direktive

Za oceno morebitnih škodljivih posledic prihodnjih poplav so bila upoštevana sledeča izhodišča:

- poplavna nevarnost modeliranih poplav;
- učinkovitost (oziroma možnost nepravilnega funkcioniranja) obstoječih pregrad (zadrževalnikov in akumulacij) je bila upoštevana na način, kot da le-te ne vplivajo na poplavna območja dolvodno;
- vpliv visokovodnih nasipov Mure in Ledave je bil upoštevan na način kot da le-teh ni;
- dolgoročni razvoj ni bil upoštevan kot pomemben, saj izvajanje preventivnega ukrepa, to je Uredbe o pogojih in omejitvah za izvajanje dejavnosti in posegov v prostor na poplavnih in erozijskih območjih (Uradni list RS, št. 89/08), ki določa, da naj se razvoj širi izven območij poplavne nevarnosti, v kolikor pa je razvoj predviden kot širitev obstoječe urbanizacije, je pred širitvijo potrebno z omilitvenimi ukrepi zmanjšati obstoječo ogroženost, zagotavlja, da se masa škodnega potenciala na območju poplavne nevarnosti ne povečuje;
- do sedaj v RS ni nobenih konkretnih dokazov o vplivu podnebnih sprememb na pogostost poplav, trendi maksimalnih pretokov pa kažejo celo na rahlo znižanje le-teh, povprečne gladine morja kakor tudi pogostost poplav morja pa je v naraščajočem trendu[38].

### 4.6.1 Nevarnostni potencial v RS v prvem ciklu izvajanja EU poplavne direktive

Opozorilna karta poplav prikazuje obseg območij poplavljanja glede na pogostost pojava (pogoste, redke in zelo redke poplave) z namenom opozarjanja na poplavno nevarnost. Podatkovni sloj je javnega značaja in se uporablja tudi v postopkih izdaje vodnega soglasja.

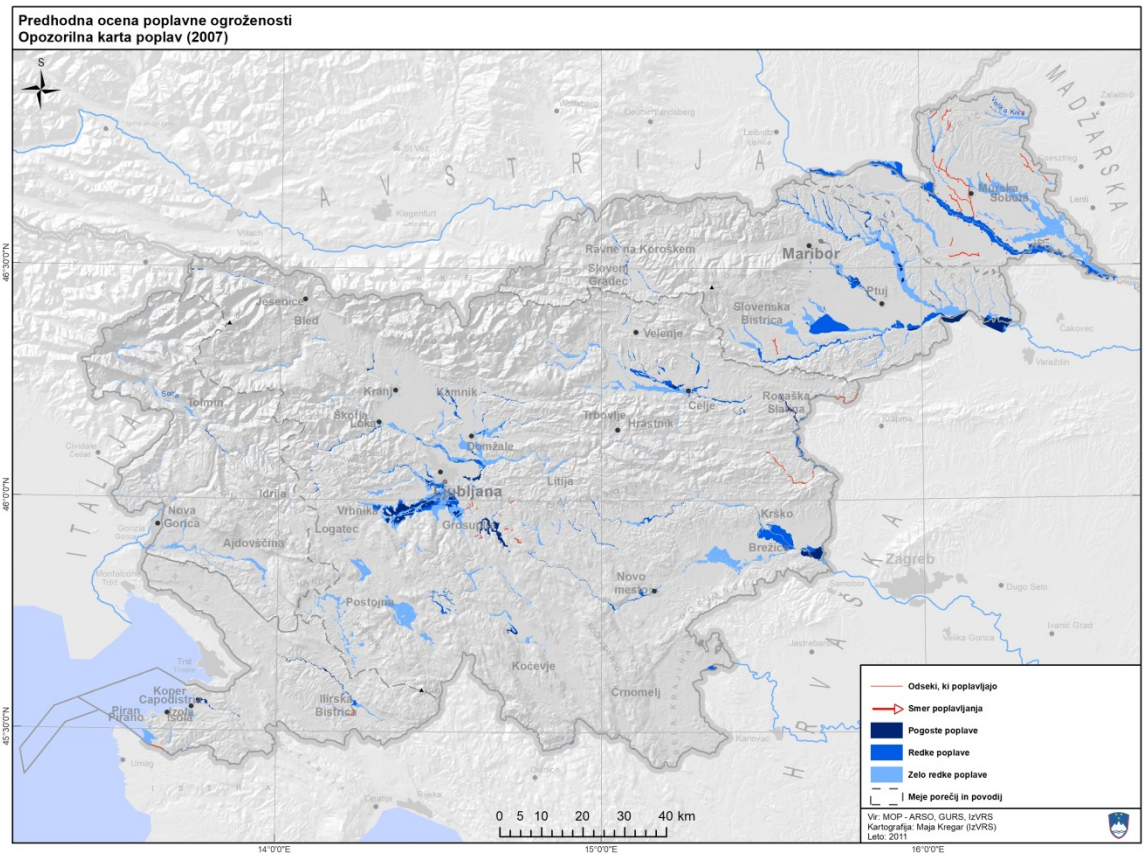
Predhodna ocena poplavne ogroženosti
Opozorilna karta poplav (2007)
Odseki, ki poplavljajo
Smer poplavljanja
Pogoste poplave
Redke poplave
Zelo redke poplave
Meje porečij in povodij
0 5 10 20 30 40 km
Vir: MOP - ARSO, GURS, IzVRS
Kartografija: Maja Kregar (IzVRS)
Leto: 2011
Maribor
Ptuj
Murska Sobota
Ravne na Koroškem
Slovenj Gradec
Slovenska Bistrica
Velenje
Celje
Rogaška Slatina
Trbovlje
Hrastnik
Kranj
Kamnik
Tolmin
Bled
Jesenice
Škofja Loka
Domžale
Litija
Ljubljana
Grosuplje
Idrija
Vrhnika
Logatec
Nova Gorica
Ajdovščina
Postojna
Krško
Brežice
Novo mesto
Kočevje
Črnomelj
Ilirska Bistrica
Koper
Capodistria
Piran
Pirano
Izola
Isola
Zagreb
Varaždin
Čakovec
Lenti
Dugo Selo
Velika Gorica
Ivanić Grad
Karlovac
Rijeka
Trst
Trieste
Umag
Monfalcone
Gorizia
Gonars
Cividale
Cedad
Villach
Beljak
Klagenfurt
Celovec
St. Veit
Sovinjak
Weitensfeld
Deutschlandsberg
Leibnitz
Ajlenica
Gleisdorf
Zalaegerszeg
Zalaszentiró
Szombathely
Szentgotthárd
Jagrabar
Jastrebarsko
Sisak
Kraljevica
Bakar
Crikvenica
Novi Vinodolski
Senj
Krapina
Varaždin
Koprivnica
Bjelovar
Đakovo
Osijek
Vukovar
Sremska Mitrovica
Zemun
Beograd
Novi Sad
Subotica
Szeged
Kecskemét
Debrecen
Miskolc
Salgótarján
Eger
Budapest
Győr
Sopron
Graz
Gradec
Leoben
Bruck an der Mur
Mürzzuschlag
Wiener Neustadt
Wien
Dunaj
Bratislava
Pozsony
Trnava
Nitra
Komárno
Komárom
Esztergom
Vác
Salzburg
Linz
Passau
Regensburg
Nürnberg
Ingolstadt
Augsburg
Kaufbeuren
Kempten
Bregenz
Innsbruck
Bolzano
Trento
Verona
Mantova
Padova
Venezia
Udine
Gorizia
Pordenone
Treviso
Vicenza
Bologna
Ferrara
Rovigo
Ravenna
Forlì
Cesena
Rimini
Ancona
Pesaro
Fano
Macerata
Ascoli Piceno
Teramo
Pescara
Chieti
Campobasso
Isernia
Benevento
Avellino
Salerno
Potenza
Matera
Taranto
Brindisi
Lecce
Bari
Foggia
Napoli
Roma
Firenze
Pisa
Livorno
Genova
Savona
Imperia
Torino
Milano
Bergamo
Brescia
Trento
Bolzano
Aosta
Cuneo
Alessandria
Pavia
Lodi
Cremona
Mantova
Parma
Reggio Emilia
Modena
Bologna
Ferrara
Ravenna
Forlì
Cesena
Rimini
Pesaro
Urbino
Ancona

Za sloj nevarnostnega potenciala je bila upoštevana ovojnica (unija) vseh poplavnih poligonov opozorilne karte poplav, katerim je bil dodan ocenjen poplavni poligon zaradi verjetnega prestopa visokovodnih nasipov reke Mure.

### 4.6.2 Škodni potencial v RS v prvem ciklu izvajanja EU poplavne direktive[39]

Za posamezno vrsto škodnega potenciala in za vsakega izmed kazalnikov razsežnosti, izpostavljenosti, ranljivosti in vrednosti so bile določene bolj ali manj homogene skupine elementov, ki so bile ovrednotene in razvrščene. Kombinacija vrednosti kazalnikov določa velikost škodnega potenciala posameznega gradnika prostora (grafično opisanega s točko, linijo ali poligonom). Kot analitična prostorska enota je bila izbrana kvadratna mrežna celica dimenzije 75 m, znotraj katerih štejemo točke, linije in poligone. Določena je bila vrednost indeksa škodnosti posamezne celice za izbrano vrsto škodnega potenciala.

Na spodnji sliki so prikazane štiri osnovne vrste škodnega potenciala in za vsako po štirje osnovni kriteriji, ki opredeljujejo velikost škodnega potenciala:

- razsežnost gradnika prostora D,
- izpostavljenost gradnika E,
- ranljivost gradnika V in
- vrednost gradnika W.

Gradnik prostora je npr. prebivalec, opisan s točko; enota nepremične kulturne dediščine, opisana s točko ali poligonom; poslovni subjekt, opisan s točko ipd. Tako dobimo karte škodnosti prostorskih enot. Po prekritju le-teh s kartami nevarnosti dobimo karte poplavne ogroženosti.

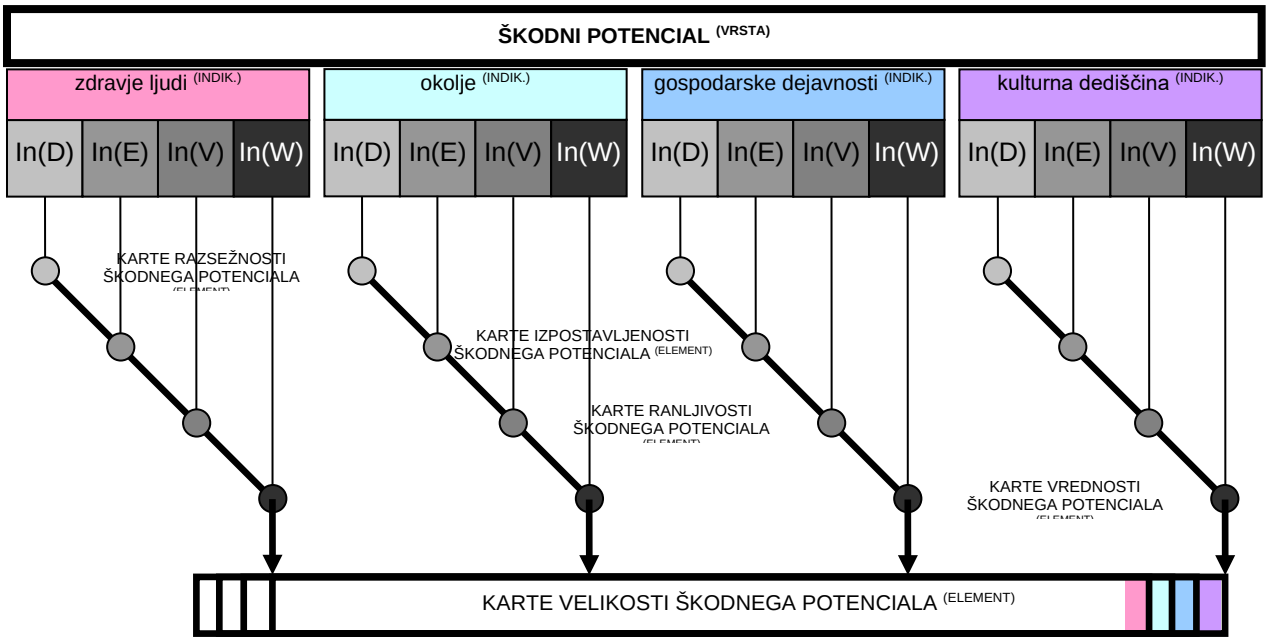


*Slika 29. Vrste škodnega potenciala*

Poudariti je treba, da so bili podatki uporabljeni na podlagi sestankov z inštitucijami, ki so upravljavci/nosilci/uporabniki izbranih podatkov, katerim smo predstavili metodo, namen in cilje, oni pa vire, razsežnosti, prednosti in pomanjkljivosti baz in atributov.

[39] http://www.mop.gov.si/fileadmin/mop.gov.si/pageuploads/podrocja/voda/metodologija_dolocanja_obmocij.pdf

#### 4.6.2.1 Podatki škodnega potenciala - zdravje ljudi

Za vrednotenje škodnega potenciala so bili uporabljeni naslednji dosegljivi sloji: Centralni register prebivalstva (MNZ RS, 2007) in Register prostorskih enot - evidenca hišnih številk (GURS, 2007). Poudariti je tudi treba, da je bil uporabljen tudi atribut stalnega in začasnega prebivališča, kar dejansko pomeni da so bili ti ljudje (prešteti) na dveh lokacijah oz. dvakrat.

#### 4.6.2.2 Podatki škodnega potenciala - gospodarska dejavnost

Za vrednotenje škodnega potenciala so bili uporabljeni naslednji dosegljivi sloji: Poslovni register Slovenije (AJPES, 2010), HS.shp – hišne številke (ARSO, 2010), podatki Statističnega registra delovno aktivnega prebivalstva (SURS) in vrednost brtuto dodane vrednosti (BDV) glede na skupino po standardni klasifikaciji dejavnosti (SKD).

Škodni potencial je bil ocenjen na podlagi števila zaposlenih in glede na delež BDV, ki ga posamezne panoge prispevajo v posamezni regiji.

#### 4.6.2.3 Podatki škodnega potenciala - kulturna dediščina

Register nepremične kulturne dediščine je uradna evidenca podatkov o nepremični kulturni dediščini na območju Republike Slovenije, ki jo vodi Ministrstvo za kulturo RS na podlagi Pravilnika o registru nepremične kulturne dediščine (Uradni list RS, št. 25/02). Za enote v postopku vpisa v register je posredovan centroid s podatki, ki jih je območna enota Zavoda za varstvo kulturno dediščino Slovenije posredovala v predlogu za vpis v register.

Delovna skupina  sestavljena iz članov Ministrstva za kulturo, Zavoda za varstvo kulturne dediščine Slovenije in Inštituta za vode RS je izdelala oceno poplavnega škodnega potenciala nepremične kulturne dediščine[40]. Rezultat je sloj ranljivosti, ki je bil uporabljen pri razvrstitvi od poplav potencialno ogroženih območji.

V primeru kulturne dediščine lahko kriterije velikosti škodnega potenciala interpretiramo na naslednji način: razsežnost (D) kot število enakih enot registra na isti geografski lokaciji, izpostavljenost (E) kot nepremično ali premično dediščino, ranljivost (V) kot odpornost na poplavno vodo globine 1 m ter hitrosti 1 m/s in vrednost (W) kot spomenik državnega oz. lokalnega pomena ali dediščino.

#### 4.6.2.4 Podatki škodnega potenciala - okolje

Za vrednotenje škodnega potenciala so bili uporabljeni naslednji dosegljivi podatkovni sloji kot receptorji škode:

- vodovarstvena območja (ARSO, 2007),
- kopalne vode (ARSO, 2007) in
- območja Natura 2000 (ARSO, 2007),

ter kot sloja vira nevarnosti, kjer je poplava medij prenosa nevarnosti na škodni potencial:

- register zavezancev IPPC direktive (ARSO, 2007),
- register zavezancev SEVESO direktive (ARSO, 2008).

Uporabljena je bila arbitrarna ocena stopnje jakosti potencialnega vira onesnaženja na poplavi (IPPC oziroma SEVESO) in doseg še pomembnega vpliva onesnaženja.

[40] *Izdelano maja 2011, dostopno na: (http://www.mk.gov.si/fileadmin/mk.gov.si/pageuploads/Ministrstvo/raziskave-analize/dediscina/poplavna_ogrozenost_elaborat_2011-06-09_kpl.pdf)*

### 4.6.3 Rezultati – določitev območij pomembnega vpliva poplav v prvem ciklu izvajanja EU poplavne direktive

Poročilo o rezultatih določitve območij pomembnega vpliva poplav v prvem ciklu izvajanja EU poplavne direktive je javno objavljeno in dostopno na spletnem naslovu:

http://www.mop.gov.si/fileadmin/mop.gov.si/pageuploads/podrocja/voda/porocilo_OPVP.pdf

Karta 61 območij pomembnega vpliva poplav, kot so bila določena v okviru prvega cikla izvajanja EU poplavne direktive v Sloveniji, pa je javno objavljena:

http://www.mop.gov.si/fileadmin/mop.gov.si/pageuploads/podrocja/voda/karta_obmocij_OPVP.pdf

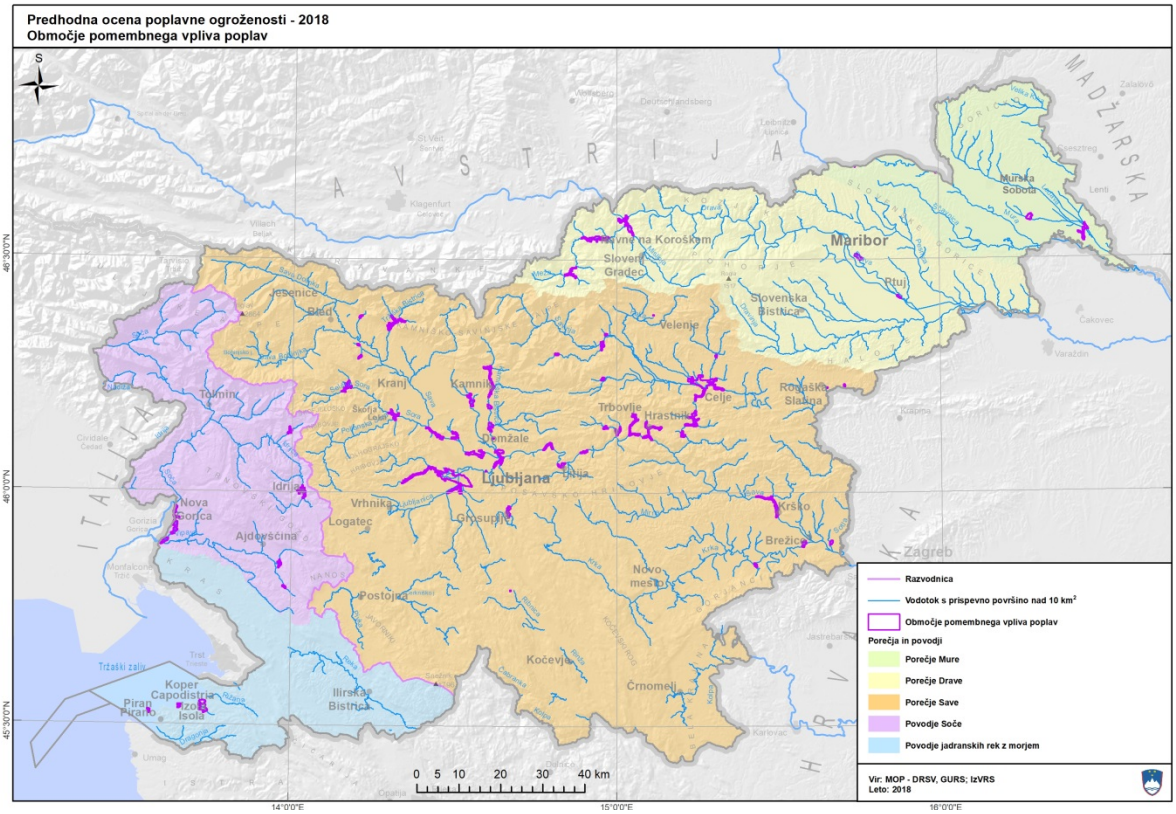


*Slika 30. 61 območij pomembnega vpliva poplav po prvem ciklu izvajanja EU poplavne direktive*

## 4.7 Ocena morebitnih škodljivih posledic prihodnjih poplav[41] v drugem ciklu izvajanja EU poplavne direktive[42]

Za oceno morebitnih škodljivih posledic prihodnjih poplav so bila upoštevana sledeča izhodišča:

- poplavna nevarnost modeliranih poplav;
- učinkovitost (oziroma možnost nepravilnega funkcioniranja) obstoječih pregrad (zadrževalnikov in akumulacij) je bila upoštevana na način, kot da le-te ne vplivajo na poplavna območja dolvodno;
- dolgoročni razvoj ni bil upoštevan kot pomemben, saj izvajanje preventivnega ukrepa, to je Uredbe o pogojih in omejitvah za izvajanje dejavnosti in posegov v prostor na poplavnih in erozijskih območjih (Uradni list RS, št. 89/08), ki določa, da naj se razvoj širi izven območij poplavne nevarnosti, v kolikor pa je razvoj predviden kot širitev obstoječe urbanizacije, je pred širitvijo potrebno z omilitvenimi ukrepi zmanjšati obstoječo ogroženost, zagotavlja, da se masa škodnega potenciala na območju poplavne nevarnosti ne povečuje;
- vpliv podnebnih sprememb je bil upoštevan na način, da se je na podlagi pričakovanih/ocenjenih sprememb klimatoloških in drugih meteoroloških spremenljivk pripravilo in upoštevalo dolgoročne projekcije sprememb projektnih/visokih pretokov v Sloveniji in tako ustrezno razširilo doseg območij poplavljanja na karti nevarnostnega potenciala – spremembe (povečanje dosegov) so bile izvedene samo tam, kjer se pričakuje oz. ocenjuje, da bodo podnebne spremembe imele vpliv na povečanje projektnih oz. visokih voda; na območjih, kjer se ocenjuje, da bodo podnebne spremembe vplivale na projektne oz. visoke vode na način, da se bodo te v prihodnosti znižali, pa območja nevarnostnega potenciala nismo zmanjševali ter tako ostajamo na varni strani.

### 4.7.1 Nevarnostni potencial v RS (brez vpliva podnebnih sprememb) v drugem ciklu izvajanja EU poplavne direktive

Karta nevarnostnega potenciala je sestavljena kot skupna ovojnica naslednjih poplavnih evidenc[43]:

- integralne karte poplavne nevarnosti (iKPN Si – pri tem da se uporabi Q500 - karta poplavne nevarnosti je karta, ki določa območja poplavne nevarnosti na podlagi analiz verjetnosti za nastanek naravnega pojava poplav; območje poplavne nevarnosti pri pretoku Q500 prikazuje območje dosega poplav pri pretoku Q500);
- opozorilne karte poplav (OpKP Si - opozorilna karta poplav prikazuje obseg območij poplavljanja glede na pogostost pojava (pogoste, redke in zelo redke poplave) z namenom opozarjanja na poplavno nevarnost);
- evidence poplavnih dogodkov (zbirka poplavni dogodki vsebuje podatke o preteklih poplavnih dogodkih, ki so se zgodili v Sloveniji v preteklosti; prikazuje predvsem območje (oz. dosege poplav), ki je bilo poplavljeno v okviru posameznih preteklih poplavnih dogodkov);
- za te namene izdelane karte potencialnega hudourniškega poplavljanja (všteti so vsi vodotoki, ki imajo povprečni padec vodozbirnega območja večji od 25 %; obravnavano območje pa predstavlja predmetna vodna mreža z vključenim odmikom 25 m v vsako stran od osi vodotoka).

[41] *Zahteva 4.2(d) člena poplavne direktive.*
[42] *Metodologija za novelacijo predhodne ocene poplavne ogroženosti (določitev novih oz. dodatnih območij pomembnega vpliva poplav), IzVRS, november 2018.*
[43] *Uporabljeni so najnovejši podatki oz. različice vsake izmed evidenc v času izdelave predhodne ocene poplavne ogroženosti (leto 2018).*

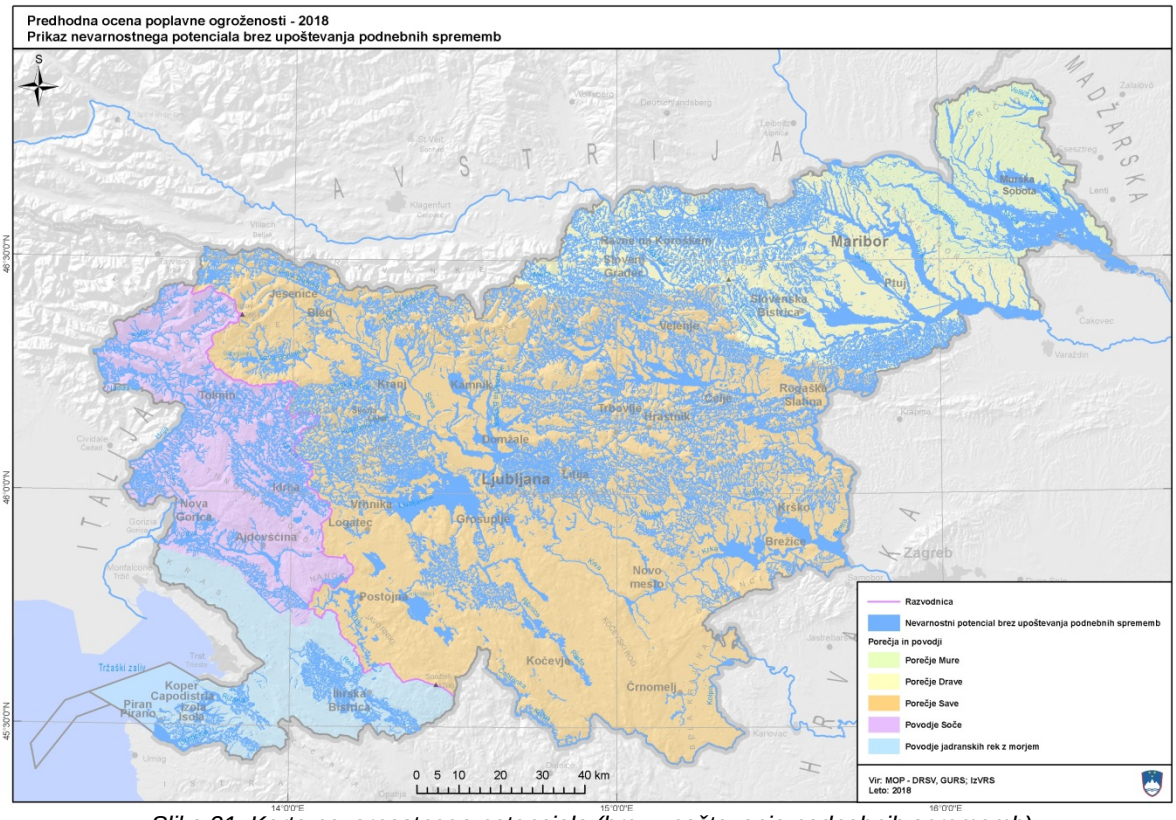


*Slika 31. Karta nevarnostnega potenciala (brez upoštevanja podnebnih sprememb)*

### 4.7.2 Nevarnostni potencial v RS (z upoštevanim vplivom podnebnih sprememb) v drugem ciklu izvajanja EU poplavne direktive

Karta nevarnostnega potenciala, pri katerem se upošteva vpliv podnebnih sprememb, je pripravljena na način, da se vpliv podnebnih sprememb na nevarnostni potencial (kot je opisano v nadaljevanju) upošteva kot razširitev dosega poplav le pri:

- integralni karti poplavne nevarnosti in pri
- opozorilni karti poplav,

ne upošteva pa se pri:

- evidenci poplavnih dogodkov in pri
- karti potencialnega hudourniškega poplavljanja.

#### 4.7.2.1 Metodologija upoštevanja podnebnih sprememb

V zadnjih letih je Slovenija naredila velike premike na področju ocenjevanja vplivov podnebnih sprememb, nekaj napredka pa tudi na področju ocenjevanja ranljivosti in priprave ukrepov prilagajanja podnebnim spremembam. Vlada Republike Slovenije je decembra 2016 sprejela Strateški okvir prilagajanja podnebnim spremembam, prvi celovit strateški dokument s področja prilagajanja podnebnim spremembam. V letu 2016 je bila ustanovljena tudi Medresorska delovna skupina za prilagajanje podnebnim spremembam, na Agenciji RS za okolje pa se je začel izvajati projekt »Ocene vplivov podnebnih sprememb v 21. stoletju«. Projekt že podaja ustrezne podlage in prve ocene vplivov podnebnih sprememb v prihodnjem obdobju, ki bodo v nadaljevanju omogočale tudi pripravo akcijskega načrta ukrepov prilagajanja podnebnim spremembam.

Za pripravo strokovnih podlag za prilagajanje na podnebne spremembe v Sloveniji je ključno poznavanje pretekle podnebne spremenljivosti in ocenjevanje prihodnjih podnebnih razmer. Pri tem so poleg spremenjenih povprečnih razmer posebej pomembne ocene pogostosti,

izrazitosti in trajanja izrednih vremenskih in vremensko pogojenih pojavov, ki imajo na nas, naše okolje in naše dejavnosti največji vpliv.

V okviru projekta »Podnebna spremenljivost Slovenije« je Agencija RS za okolje podrobneje preučila preteklo spremenljivost podnebja v Sloveniji, tako z vidika povprečnih razmer kot z vidika izrednih pojavov. Na podlagi izsledkov o preteklih trendih se v okviru projekta »Ocena podnebnih sprememb do konca 21. stoletja« pripravljajo ocene podnebnih sprememb za prihodnost in ocene vpliva podnebnih sprememb na nekatere izredne dogodke, kot so vročinski valovi, suše, izredni padavinski pojavi, pozebe, visokovodne razmere.

Od podnebnih spremenljivk se je v obdobju 1961–2011 najbolj spremenila povprečna letna temperatura zraka, v povprečju se je dvignila za 1,7 °C.

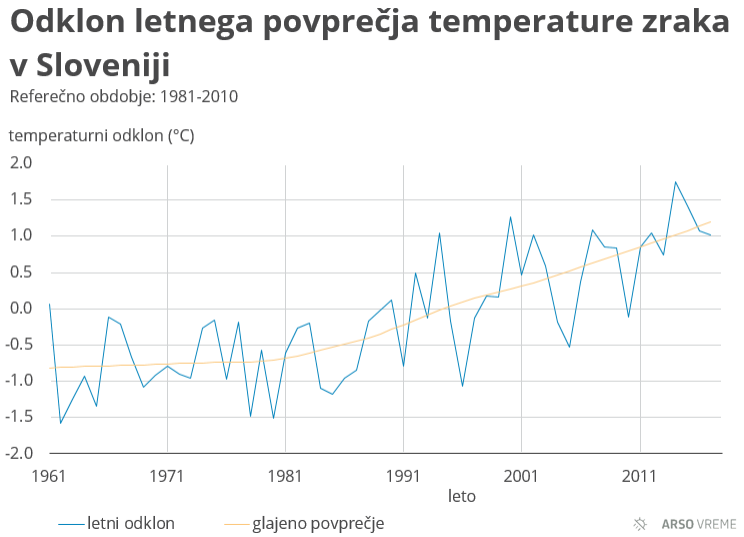


*Slika 32. Odklon povprečne temperature zraka od povprečja 1981–2010 na območju Slovenije v času od 1961 do 2017*

Pri ocenjevanju prihodnjega podnebja se uporabljajo izračuni podnebnih modelov. Izračuni temeljijo na različnih možnih potekih vsebnosti toplogrednih plinov v ozračju do konca 21. stoletja (angl. Representative Concentration Pathways).

Scenariji so v osnovi odvisni od globalnih družbeno-gospodarskih dejavnikov, kot so stopnja naraščanja prebivalstva, bruto domači proizvod in tehnološki razvoj v 21. stoletju. Ti neposredno vplivajo na porabo primarnih energijskih virov in na spremembo rabe tal, na katerih temeljijo izpusti toplogrednih plinov in posledično tudi njihova vsebnost v ozračju. Scenarije ločimo po številčni oznaki skupnega sevalnega prispevka, ki je v posplošenem smislu merilo povišanega toplogrednega učinka glede na predindustrijsko dobo in je izražen v vatih na kvadratni meter. Najmilejši scenarij RCP2.6 predvideva aktivno politiko blaženja podnebnih sprememb in posledično nizke izpuste toplogrednih plinov, sevalni prispevek pa naj bi ob koncu stoletja znašal 2,6 W $m^{-2}$. Stabilizacijski scenarij RCP4.5, ki na podlagi trenutnega stanja velja za zmerno optimističnega in najbolj verjetnega, predvideva postopno zmanjševanje izpustov in stabilizacijo sevalnega prispevka pri 4,5 W $m^{-2}$ do leta 2100. Podobno tudi nekoliko manj optimističen scenarij RCP6.0 do leta 2100 doseže vrednost 6,0 W $m^{-2}$ in se kmalu po tem ustali. Najskrajnejši scenarij brez predvidenega blaženja podnebnih sprememb je RCP8.5, ki predvideva visok izpust toplogrednih plinov, ob koncu stoletja pa naj bi sevalni prispevek znašal 8,5 W $m^{-2}$.

Zaradi premajhne prostorske ločljivosti je potrebno izračune podnebnih modelov ustrezno popraviti (angl. *Bias Correction*) za uporabo na podnebno in reliefno raznolikem območju Slovenije. Za potrebe proučevanja izrednih dogodkov se pripravljajo izračuni vsaj na dnevni ravni. Tako popravljeni modelski izračuni predstavljajo vhodne podatke za ocenjevanje vplivov spremenjenih podnebnih razmer na posamezne naravne in družbene sisteme, stanje vodotokov in podzemnih voda, zaloge vode v tleh, kmetijske in druge rastline ipd.

Ocene podnebnih sprememb z vidika temperaturnih in padavinskih razmer, vključujoč izredne dogodke, kot so vročinski valovi, suše, neurja z močnim vetrom, nalivi in točo, poplave itd., predstavljajo osnovo za prilagajanje na podnebne spremembe. Med sektorji, ki so tesno povezani z vremenom in podnebjem in se bodo na spremenjene podnebne spremembe morali prilagoditi, velja posebej izpostaviti kmetijstvo in gozdarstvo, vodno gospodarstvo, energetiko, gradbeništvo in zdravje. Prav tako je potrebno oceno podnebnih sprememb upoštevati pri dopolnitvah ocen tveganja pred naravnimi nesrečami, katerih pripravo koordinira Ministrstvo za obrambo.

#### 4.7.2.1.1 Scenariji podnebnih sprememb

V okviru projekta »Ocene podnebnih sprememb do konca 21. stoletja«, je bila v obdobju 2016-2017 za tri obdobja v prihodnosti (2011–2040, 2014–2070 ter 2071–2100), upoštevajoč tri možne poteke vsebnosti toplogrednih plinov v ozračju (zelo optimističen RCP2.6, zmerno optimističen RCP4.5 ter pesimističen RCP8.5), pripravljena ocena predvidenih sprememb za naslednje podnebne spremenljivke:

- temperatura zraka,
- temperatura tal,
- temperatura površinskih voda,
- temperatura morja,
- temperatura podzemnih voda,
- vsebnost vode v tleh,
- količina padavin,
- količinsko stanje vodotokov,
- napajanje vodonosnikov,
- fenološki razvoj izbranih rastlinskih vrst.

Spremembe so podane kot odstopanje srednje vrednosti (mediane) rezultatov na podlagi simulacij šestih podnebnih modelov projekta EURO-CORDEX za prihodnja 30-letna obdobja od referenčnega obdobja 1981–2010.

#### 4.7.2.1.2 Scenariji sprememb temperature zraka zaradi vplivov podnebnih sprememb

Scenariji podnebnih sprememb z visoko gotovostjo kažejo, da bo temperatura v Sloveniji še naprej naraščala. Zmerno optimističen scenarij RCP4.5 po vsej državi v prvem obdobju do leta 2040 predvideva dvig povprečne temperature zraka za med 0,5 in 1 °C, v drugem obdobju do 2070 pa še za stopinjo več, med 1 in 2 °C v primerjavi z obdobjem 1981–2010.

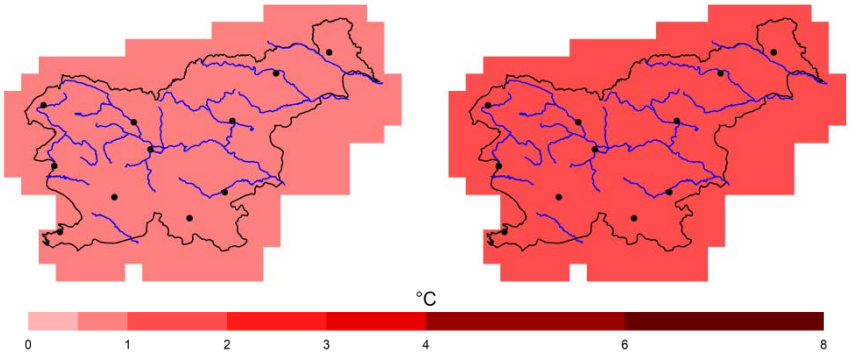


*Slika 33. Sprememba temperature zraka v obdobju 2011–2040 (levo) in 2041–2070 (desno) v primerjavi z obdobjem 1981–2010, po scenariju izpustov toplogrednih plinov RCP4.5*

#### 4.7.2.1.3 Scenariji sprememb padavinskega režima zaradi vplivov podnebnih sprememb

Za padavine podnebni scenariji kažejo večjo negotovost, se pa signali z odmikom v prihodnost stopnjujejo. Na letni ravni se spremembe kažejo šele v drugem tridesetletnem obdobju (2041–2070), ko se bo količina padavin povečala v vzhodni polovici Slovenije.

Na sezonski ravni se spremembe kažejo že v prvem tridesetletnem obdobju, vendar se signali med letnimi časi razlikujejo. Naraščanje padavin bo najbolj izrazito pozimi, poletja pa bodo do leta 2070 predvidoma bolj suha v primerjavi s povprečjem v referenčnem obdobju.

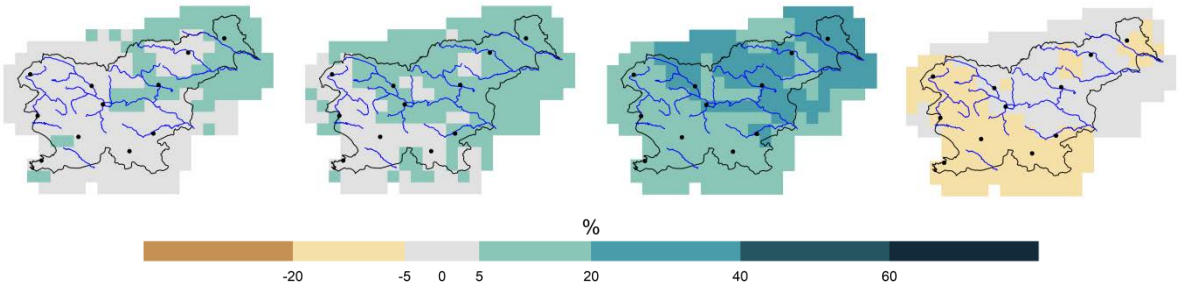


*Slika 34. Predvidene spremembe padavin v primerjavi z obdobjem 1981–2010 (od leve proti desni: letne v obdobju 2011–2040, letne v obdobju 2041–2070, poletne v obdobju 2041–2070, zimske v obdobju 2041–2070), po scenariju izpustov toplogrednih plinov RCP4.5*

#### 4.7.2.1.4 Scenariji sprememb pretokov površinskih voda zaradi vplivov podnebnih sprememb

Vplive podnebnih sprememb, ki se odražajo tudi na pretoku površinskih voda, smo izvedli s simulacijo pretokov s hidrološkim modelom. Uporabili smo model NAM, ki se na Agenciji RS za okolje uporablja v sklopu hidrološkega prognostičnega sistema. Za izdelavo ocene vplivov podnebnih sprememb na hidrološke razmere smo obstoječi hidrološki model ustrezno prilagodili z izborom porečij in vodomernih postaj, kjer razpolagamo z meritvami pretokov za obdobje 1981–2010. Vhodni podatki v model so bili modelski parametri (padavine, temperatura zraka in evapotranspiracija) šestih podnebnih modelov.

Za projekcije sprememb hidroloških razmer smo izbrali statistike malih (sQnp), srednjih (sQs) in velikih (vQvk) pretokov ter 10-, 100- in 500-letne povratne dobe velikih pretokov. Spremembe so podane kot odstopanja mediane rezultatov simulacij pretokov za prihodnja 30-letna obdobja od referenčnega obdobja 1981–2010.

Srednji mali pretok v prvem obdobju (2011–2040) za večino severnega dela države kaže na povečanje. Za porečje spodnje Save s pritoki so spremembe neznatne, medtem ko za južni del kaže na zmanjšanje srednjih malih letnih pretokov. V drugem obdobju do leta 2070 kaže na povečanje v severnem delu države, še posebej je to povečanje značilno za območje Prekmurja, medtem ko južni del države kaže podoben signal kot v bližnji prihodnosti.

Srednji pretok kaže v bližnji prihodnosti na manjše povečanje predvsem za severovzhodni del države. Za sredino stoletja (2041–2070) so povečanja značilna za večji del države razen spodnjega Posočja in Notranjske. Izrazito povečanje se kaže za Pomurje.

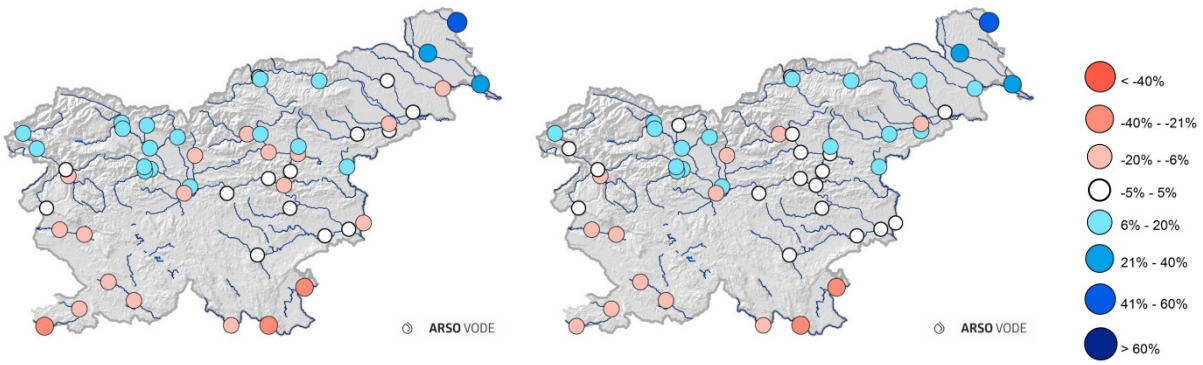

*Slika 35. Sprememba srednjih malih letnih pretokov v obdobjih 2011–2040 (levo) in 2041–2070 (desno) v primerjavi z obdobjem 1981–2010, po scenariju izpustov toplogrednih plinov RCP4.5*

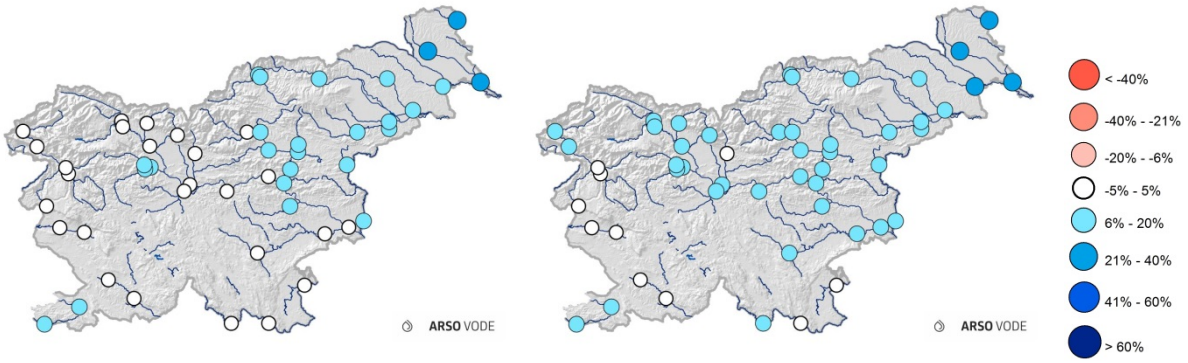


*Slika 36. Sprememba srednjih letnih pretokov v obdobjih 2011–2040 (levo) in 2041–2070 (desno) v primerjavi z obdobjem 1981–2010, po scenariju izpustov toplogrednih plinov RCP4.5*

#### 4.7.2.1.5 Scenariji sprememb letnih konic pretokov zaradi vplivov podnebnih sprememb

Spremembe letnih konic pretokov že v prvem obdobju do leta 2040 kažejo na povečanje po večini države. Bolj izrazito povečanje se kaže za večino vzhodnega dela države. V sredini stoletja pričakujemo povečanje konic za večino obravnavanih rek.

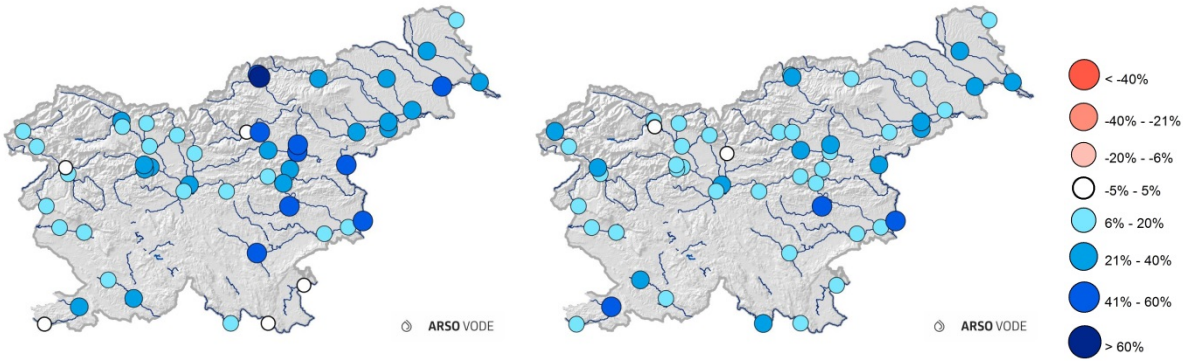


*Slika 37. Sprememba letnih konic pretokov v obdobjih 2011–2040 (levo) in 2041–2070 (desno) v primerjavi z obdobjem 1981–2010, po scenariju izpustov toplogrednih plinov RCP4.5*

#### 4.7.2.1.6 Scenariji sprememb projektnih pretokov s 100-letno povratno dobo zaradi vplivov podnebnih sprememb

Za ekstremne pretoke s 100-letno povratno dobo se po scenariju RCP4.5 pričakuje povečanje 100-letnih velikih pretokov za obe obdobji 2011–2040 in 2041–2070 glede na obdobje 1981–2010. Bolj izrazita povečanja pričakujemo v prvem obdobju za večino vzhodnega dela države.

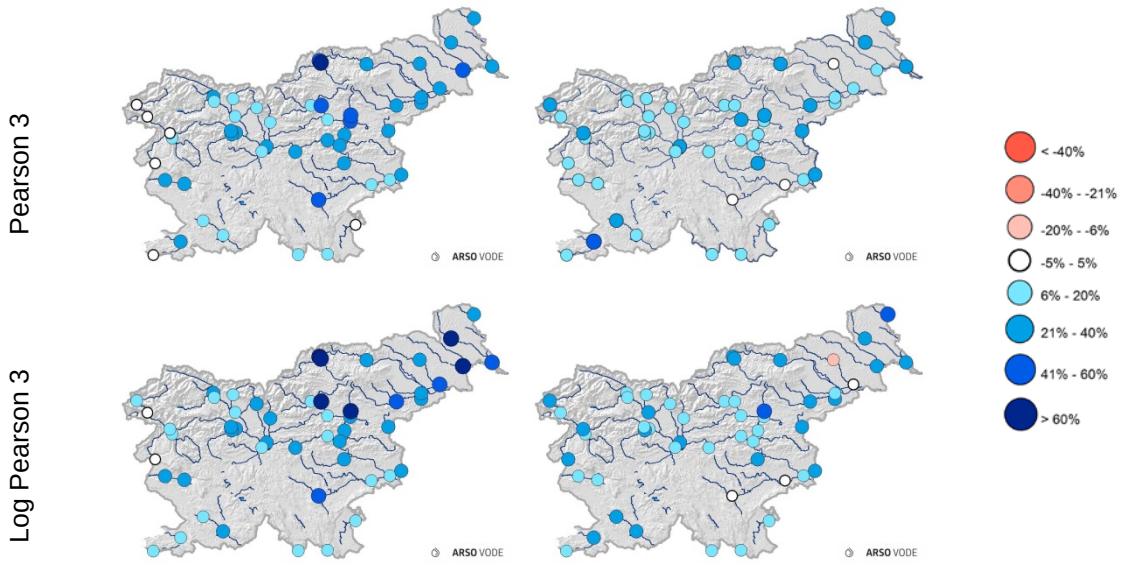


*Slika 38. Sprememba pretokov stoletnih (Q100) povratnih dob v obdobjih 2011–2040 (levo) in 2041–2070 (desno) v primerjavi z obdobjem 1981–2010, po scenariju izpustov toplogrednih plinov RCP4.5 za porazdelitvi Pearson 3 (zgoraj) in Log Pearson 3 (spodaj)*

#### 4.7.2.1.7 Scenariji sprememb projektnih pretokov s 500-letno povratno dobo zaradi vplivov podnebnih sprememb

Za ekstremne pretoke s 500-letno povratno dobo se po scenariju RCP4.5 pričakuje povečanje 500-letnih velikih pretokov za obe obdobji 2011–2040 in 2041–2070 glede na obdobje 1981–2010. Bolj izrazita povečanja pričakujemo v prvem obdobju za večino vzhodnega dela države.

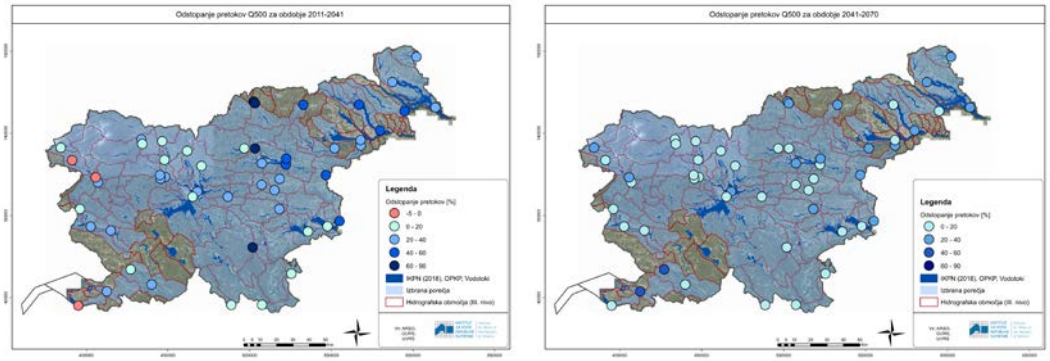


*Slika 39. Sprememba pretokov pet-stoletnih (Q500) povratnih dob v obdobjih 2011–2040 (levo) in 2041–2070 (desno) v primerjavi z obdobjem 1981–2010, po scenariju izpustov toplogrednih plinov RCP4.5 za porazdelitvi Pearson 3*

#### 4.7.2.1.8 Metoda upoštevanja projektnih pretokov zaradi ocenjenih podnebnih sprememb

Za določanje vpliva projektnih pretokov na povečanje poplavnega območja je bila izvedena hidravlična analiza testnih pretočnih profilov. Rezultati so bili statistično obdelani ter ovrednoteni. Pripravljenih je bilo 32 testnih primerov trapeznih pretočnih profilov z naborom različnih hidravličnih spremenljivk, naštetih v spodnji preglednici.

*Preglednica 5. Hidravlične spremenljivke testnih pretočnih profilov*

| Spremenljivka | Opis | | | | |
|---|---|---|---|---|---|
| b | Širina dna (*m*) | 25 | 50 | 100 | 200 |
| I | Vzdolžni naklon dna (*m/m*) | 0.0005 | 0.001 | 0.0015 | 0.002 |
| m | Naklon brežin (1:m) | 10 | 100 | 250 | 500 |

Za omenjene profile se je s pomočjo Manningove enačbe določil začetni pretok ($Q_0$), ki zapolni testni profil do višine 2 m. Za koeficient hrapavosti je bila za vse primere prevzeta vrednost 0.035. V naslednji fazi se je za skupino 32 testnih profilov začetni pretok povečal za 30 %, 60 % in 90 %. Iterativno se je za vsako varianto izračunala nova, povišana gladina ($h_{pov}$), s tem pa je bilo določeno tudi povečanje dosega poplav ($B_{pov}$).

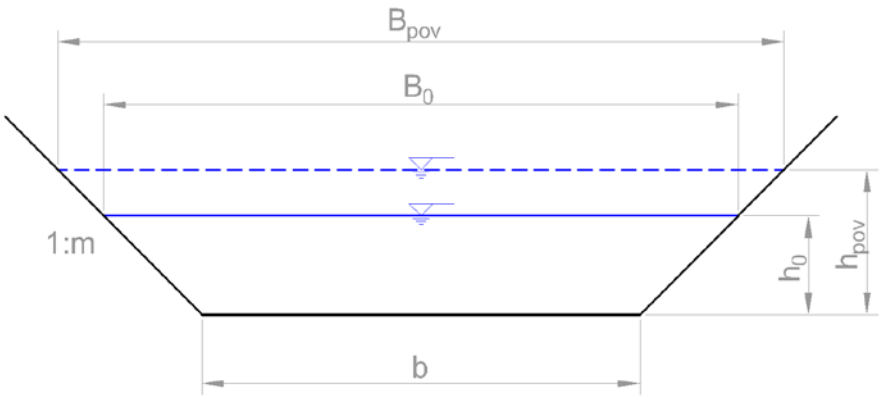


*Slika 40. Karakteristični prikaz testnega pretočnega korita*

Statistično je bil ovrednoten vpliv povečanja pretoka ($Q_{pov}$) na povečanje dosega poplav ($B_{pov}$). Vpliv povečanja pretoka izrazimo z linearno enačbo:

$$B_{pov}\ (\%) = 0.2548 * Q_{pov}\ (\%) + 4.8511 \qquad (1)$$

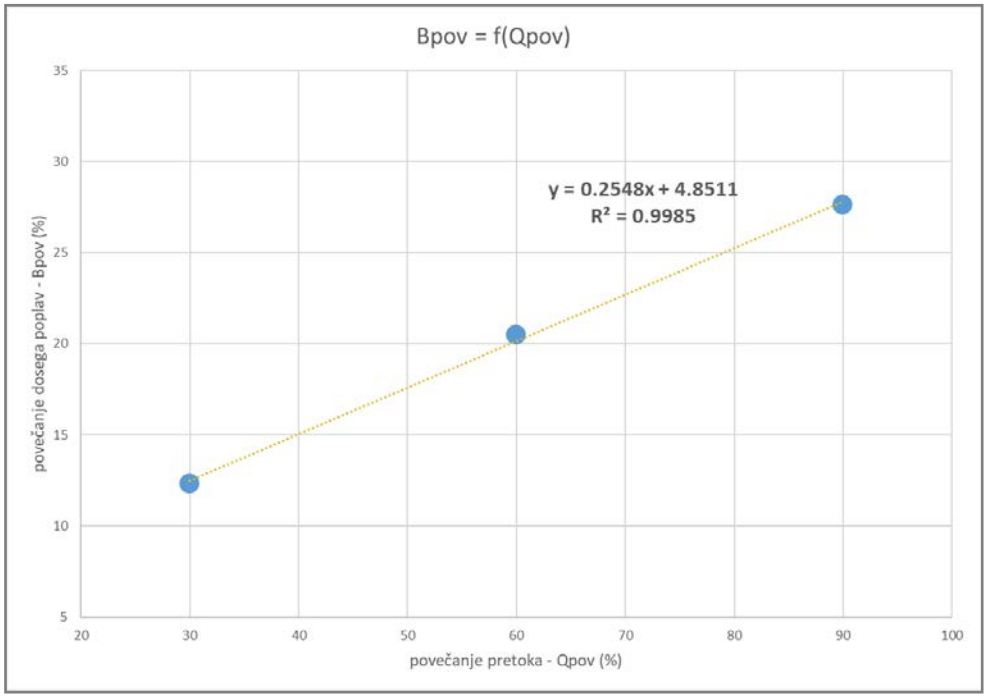


*Slika 41. Prikaz odvisnosti povečanja dosega poplav od povečanja pretoka*

Kot vhodni podatek za prikaz vpliva podnebnih sprememb na vodnem režimu so se uporabili rezultati hidrološko prognostičnega modela. Rezultati modela so bili priskrbljeni s strani Agencije RS za okolje, in sicer v obliki sprememb pretoka za analizirane vodomerne postaje ($Q_{pov}$). Spremembe pretoka so bile analizirane za več meteoroloških scenarijev, več povratnih dob, za več referenčnih obdobij ter za različne statistične porazdelitve. Kot merodajne podatke smo prevzeli scenarij RCP4.5_median, s 500–letno povratno dobo, za referenčno obdobje 2011–2040 ter z verjetnostno porazdelitvijo Pearson III.

Za določitev povprečne razširitve poplavnega območja se je za posamezno povodje iz kart iKPN Si in OpKP določilo površino poplavnega območja (A) ter povprečno dolžino poplavnega območja ($L_P$). Povprečna širina poplavnega območja ($B_P$) se je za posamezno povodje izračunala po enačbi:

$$B_P = A / L_P \qquad (2)$$

Z enačbama (1) in (2) se je za posamezna povodja, za katere je bilo s hidrološko prognostičnim modelom določeno povečanje pretoka, izračunala povprečna razširitev poplavnega območja. Na podlagi teh rezultatov so se pripravile karte nevarnostnega potenciala, ki upoštevajo vpliv podnebnih sprememb.

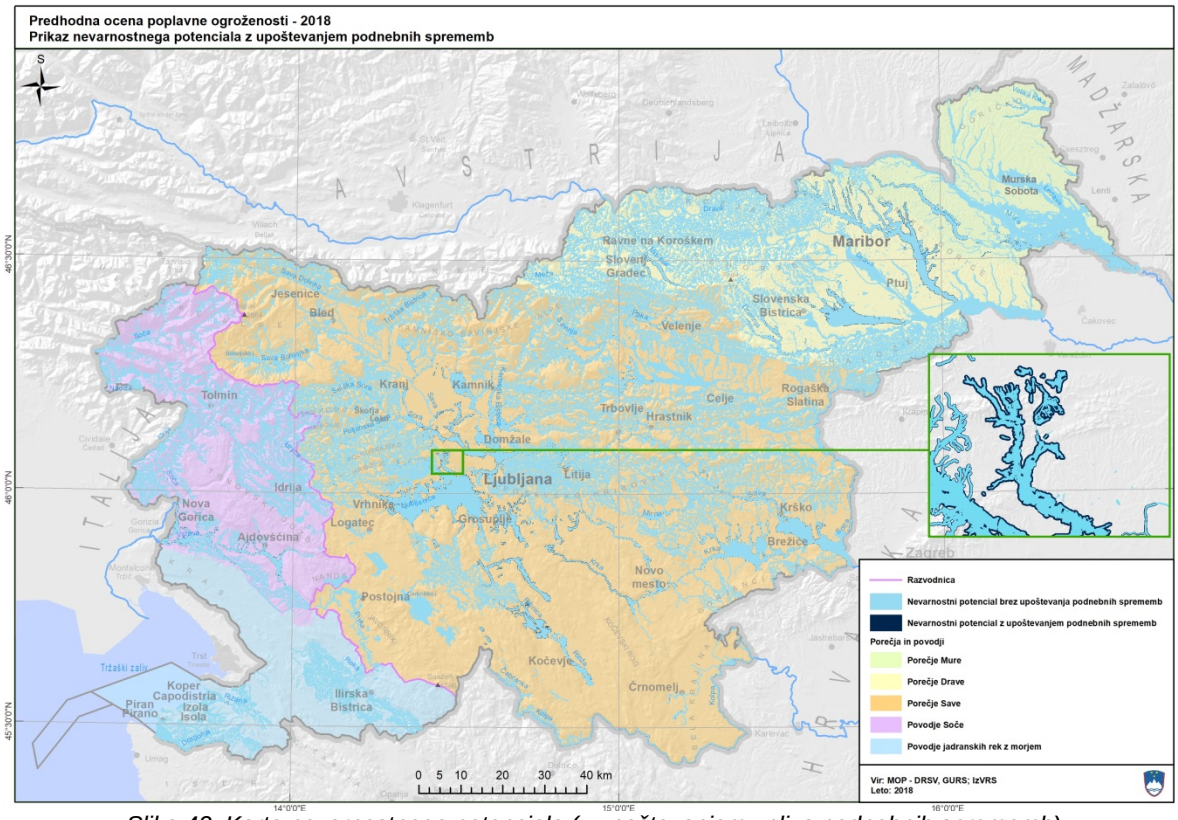


*Slika 42. Karta nevarnostnega potenciala (z upoštevanjem vpliva podnebnih sprememb)*

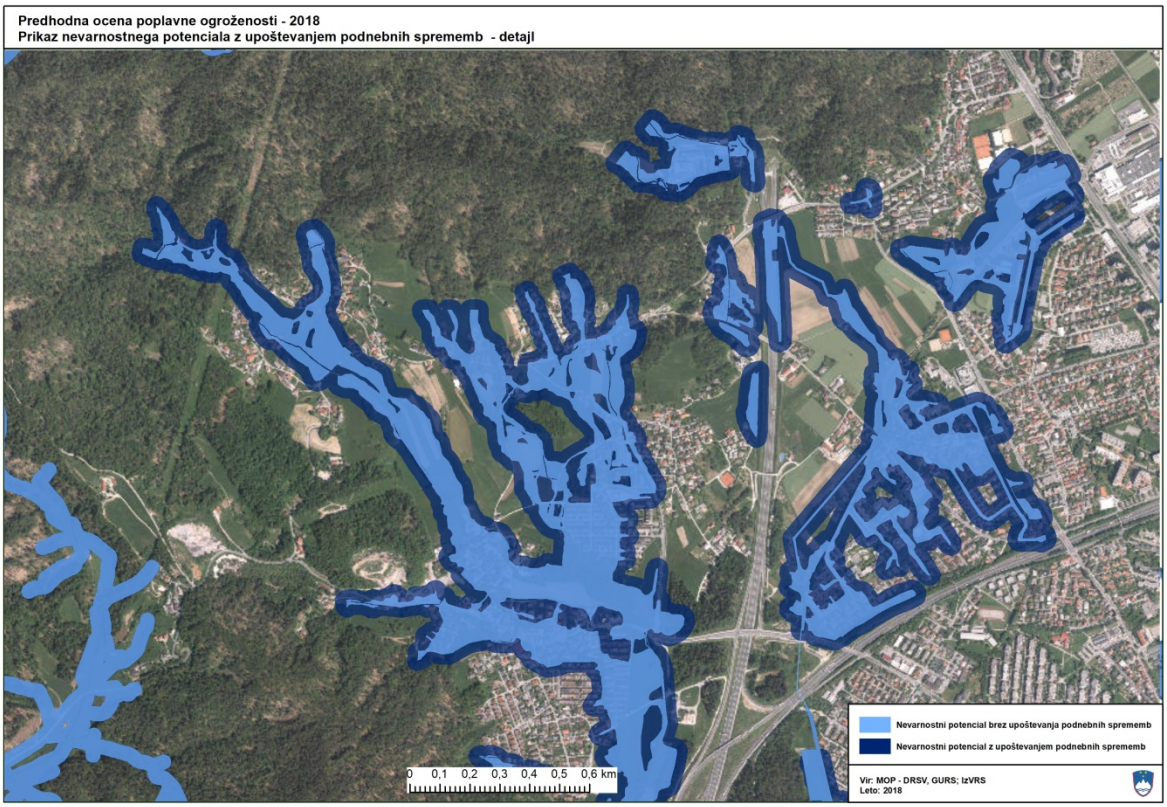


*Slika 43. Karta nevarnostnega potenciala (z upoštevanjem vpliva podnebnih sprememb) - detajl*

### 4.7.3 Škodni potencial v RS v drugem ciklu izvajanja EU poplavne direktive

V drugem ciklu izvajanja EU poplavne direktive smo preverili in združili škodni potencial v obliki 6 kategorij, in sicer:

- zdravje ljudi;
- gospodarska dejavnost;
- kulturna dediščina;
- okolje;
- socialna infrastruktura;
- gospodarska javna infrastruktura.

Podatki o vseh šestih kategorijah škodnega potenciala so bili različnih geometrijskih oblik, in sicer:

- točkovni (število stalnih in začasnih prebivalcev, bolnice, zdravstveni domovi, šole, itd.),
- linijski (npr. ceste, železnice, itd.) in
- poligonski (vodovarstvena območja, območja NATURE 2000 itd.).

#### 4.7.3.1 Priprava podatkov

Območje celotne Republike Slovenije je bilo razdeljeno v celice 75 x 75 m in na njih v okviru vsake posamezne celice prešteti in integrirani posamezni gradniki posameznih (pod)kategorij škodnega potenciala.

Prostorske analize so se izvajale na podlagi ortogonalne mreže rastrskih celic, kjer je pomembna izbira velikosti osnovne celice. Na podlagi več priporočenih vrednosti, ki variirajo od 5 do 125 m, je bila izbrana optimalna velikost celice s stranico dolžine 75 m.

Prostorske analize na tako veliki mrežni celici je mogoče opraviti v razumnem roku, upoštevaje tako zagonsko komponento kakor tudi časovno komponento. Glavni razlog izbire velikosti 75 m pa je zmanjšanje odvisnosti rezultatov od izhodiščne točke.

Pri določeni velikosti celice 75 x 75 m generiran raster za posamezni gradnik prostora obsega skupno 7,298,304 celic (3354 x 2176). Vsaka celica nosi izbrano informacijo za posamezni gradnik prostora.

#### 4.7.3.2 Analiza podatkov

Zaradi obsežnosti in raznolikosti elementov ranljivosti je analiza škodnega potenciala razdeljena v štiri nivoje. Razen Nivoja 1, kjer poteka predvsem priprava podatkov, je princip analize enak na vseh nivojih:

1. V prvi fazi se posamezni elementi ranljivosti (v obliki rastrov) pomnožijo s ponderji, ki označujejo njihov medsebojni odnos (pomembnost, veličina škodnega potenciala).
2. V drugi fazi se obteženi posamezni elementi ranljivosti (v obliki rastrov) med seboj seštejejo. Tako pridobimo skupno vrednost, ki predstavlja relativni škodni potencial na posameznem nivoju.
3. Da lahko v višjih nivojih obdelave elemente ranljivosti med seboj nadaljnje ponderiramo in seštevamo, je potrebno v zadnji fazi posameznega nivoja vrednosti razvrstiti (reklasificairati).

Nivo 1 (priprava podatkov):

Določena je velikost analitične prostorske enote - 75 x 75 m. Vsaki celici rastra se pripiše številčna vrednost, ki predstavlja število točk, dolžinski delež linij ali površinski delež poligonov, ki je pomnožen s ponderjem, podan za predmeten element ranljivosti.

Pripravi se rastrska podloga (maska), ki predstavlja območje nevarnostnega potenciala. V nadaljnjih korakih se obravnavajo samo območja, ki spadajo pod območje nevarnostnega potenciala.

Vrednosti v celicah so za vsak sloj posebej razvrščene (reklasificirane) v novih pet razredov (diskretne vrednosti od 1 do 5).

Nivo 2:

Seštevajo se ponderirane vrednosti slojev: okolje (OK) in infrastruktura (IN). Vrednosti v celicah so za vsak sloj posebej razvrščene (reklasificirane) v novih pet razredov (diskretne vrednosti od 1 do 5. Vrednosti ostalih skupin se prenesejo na nivo 3.

Nivo 3:

Seštevajo se ponderirane vrednosti slojev: kulturna dediščina (KD), socialna infrastruktura (SI), gospodarske dejavnosti (GD), okolje (OK) in infrastruktura (IN). Vrednosti v celicah so za vsak sloj posebej razvrščene (reklasificirane) v novih deset razredov (diskretne vrednosti od 1 do 10). Vrednosti skupine zdravje ljudi (ZL) se prenese na nivo 4.

Nivo 4:

Seštevajo se ponderirane vrednosti vseh šestih glavnih gradnikov prostora: kulturna dediščina (KD), socialna infrastruktura (SI), gospodarske dejavnosti (GD), okolje (OK), zdravje ljudi (ZL) in infrastruktura (IN). Vrednosti so razvrščene (reklasificirane) v končnih deset razredov (diskretne vrednosti od 1 do 10), uporabljena je funkcija Equal Interval.

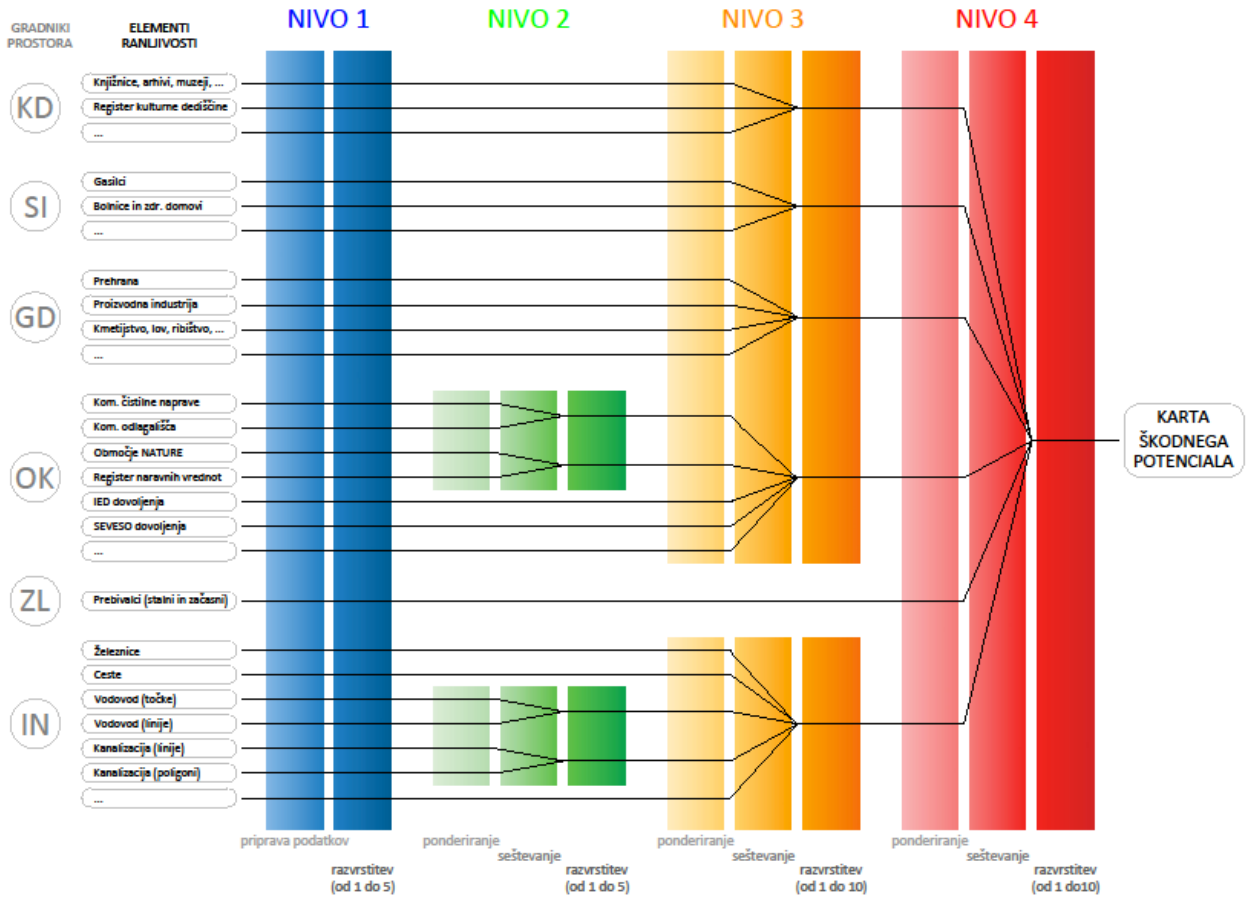


*Slika 44. Shematski prikaz procesa izdelave karte škodnega potenciala*

Končni produkt procesa predstavlja karta škodnega potenciala, ki izkazuje potencialno škodo z vrednostmi 1 do 10, ki so pripisane posameznim celicam velikosti 75 x 75 m.

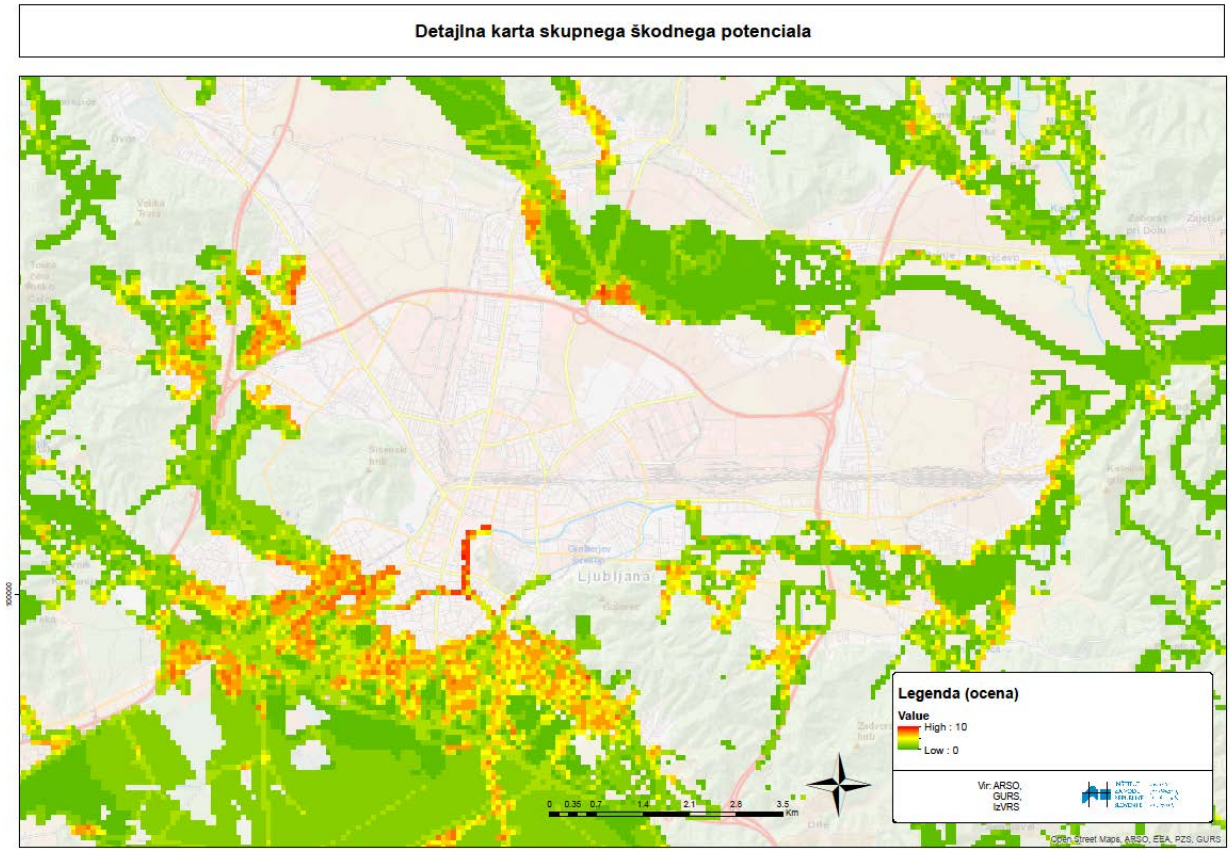


*Slika 45. Detajlni prikaz karte škodnega potenciala*

#### 4.7.3.2.1 Podatki škodnega potenciala – zdravje ljudi

Za oceno poplavne ogroženosti iz naslova kategorije zdravja ljudi smo uporabili dva podatkovna sloja, in sicer:

- stalno prebivalstvo;
- začasno prebivalstvo.

Podsloji (sloji) in njihove uteži so bili uporabljeni na način, kot je prikazano v spodnji preglednici.

*Preglednica 6. Sloji in njihove uteži – zdravje ljudi*

| Ime: | Nivo 4: utež (1-10) |
|---|---|
| Stalno prebivalstvo | 10 |
| Začasno prebivalstvo | |

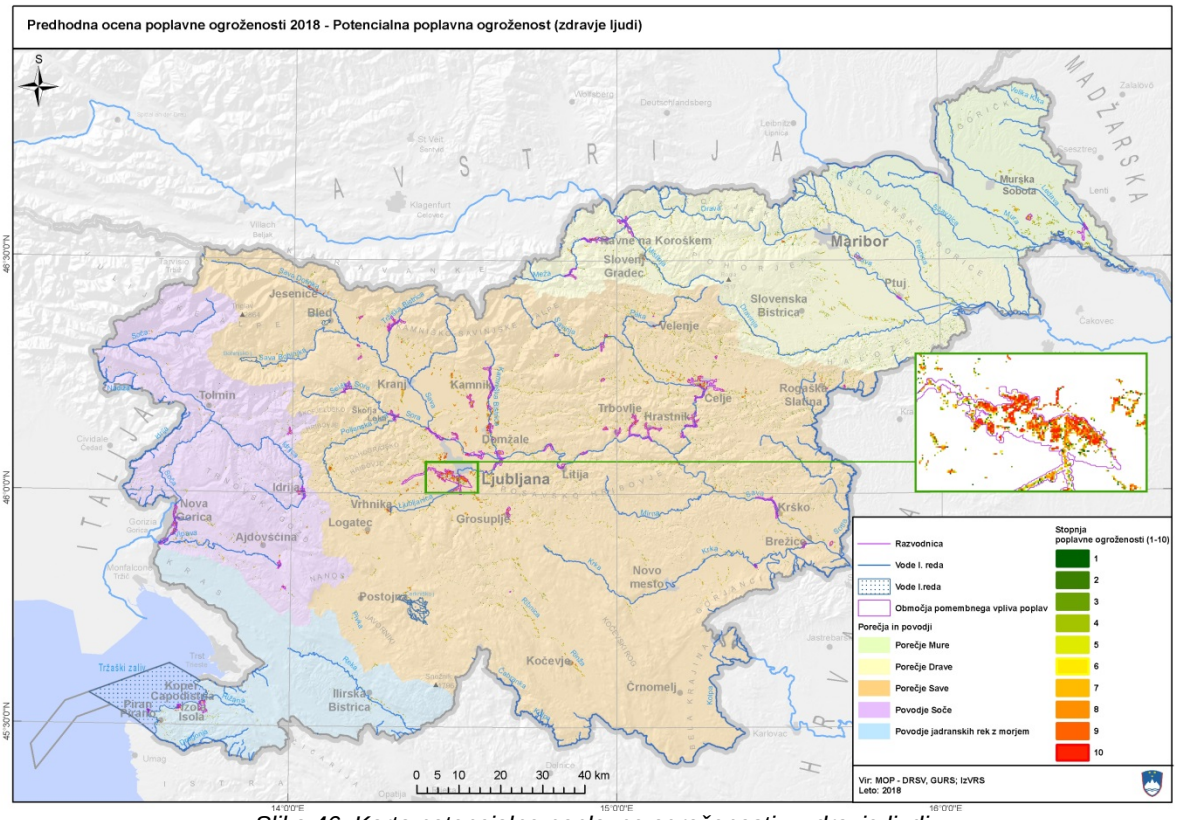


*Slika 46. Karta potencialne poplavne ogroženosti – zdravje ljudi*

### 4.7.3.2.2 Podatki škodnega potenciala – gospodarska dejavnost

Za oceno poplavne ogroženosti iz naslova kategorije gospodarske dejavnosti smo uporabili naslednje podatkovne sloje, in sicer:

- zdravstvene in oskrbovalne storitve;
- ostale gospodarske dejavnosti;
- kmetijstvo, lov, ribištvo in gozdarstvo;
- rudarstvo;
- prehrana;
- tekstil, obutev in papir;
- proizvodna industrija;
- gradnja, trgovina in gostinstvo;
- javna uprava.

Podsloji (sloji) in njihove uteži so bili uporabljeni na način, kot je prikazano v spodnji preglednici.

*Preglednica 7. Sloji in njihove uteži – gospodarska dejavnost*

| Ime: | Nivo 3: utež (1-10) | Nivo 4: utež (1-10) |
|---|---|---|
| Gospodarski subjekti (zdravstvene in oskrbovalne storitve) | 8 | 6 |
| Gospodarski subjekti (ostale gospodarske dejavnosti) | 4 | |
| Gospodarski subjekti (kmetijstvo, lov, ribištvo in gozdarstvo) | 6 | |
| Gospodarski subjekti (rudarstvo) | 8 | |
| Gospodarski subjekti (prehrana) | 8 | |
| Gospodarski subjekti (tekstil obutev papir) | 6 | |
| Gospodarski subjekti (proizvodna industrija) | 7 | |
| Gospodarski subjekti (infrastruktura, gradnja, trgovina, gostinstvo) | 7 | |
| Gospodarski subjekti (javna uprava) | 5 | |

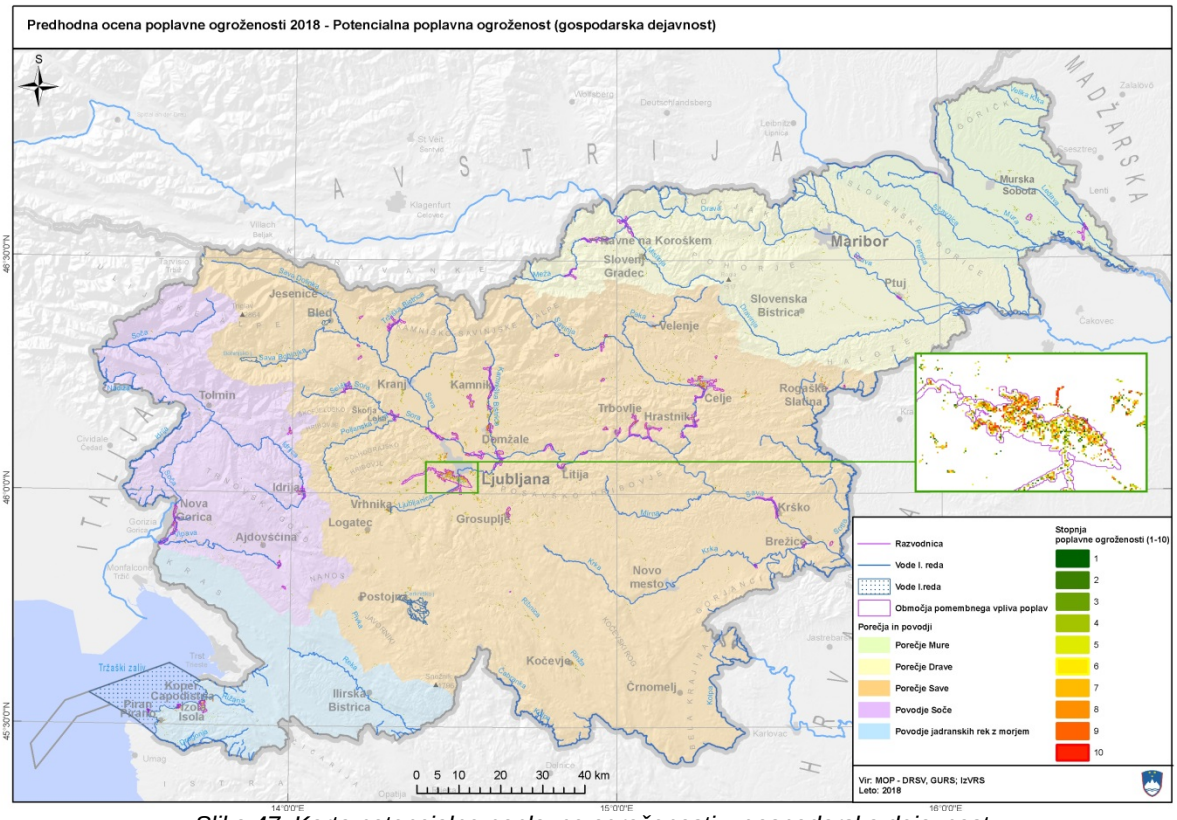


*Slika 47. Karta potencialne poplavne ogroženosti – gospodarska dejavnost*

### 4.7.3.2.3 Podatki škodnega potenciala – kulturna dediščina

Za oceno poplavne ogroženosti iz naslova kategorije kulturne dediščine smo uporabili dva podatkovna sloja, in sicer:

- knjižnice, muzeji, arhivi in kulturni domovi;
- register kulturne dediščine.

Podsloji (sloji) in njihove uteži so bili uporabljeni na način, kot je prikazano v spodnji preglednici.

*Preglednica 8. Sloji in njihove uteži – kulturna dediščina*

| Ime: | Klasifikacija po kriterijih | Nivo 1: utež (1-5) | Nivo 3: utež (1-10) | Nivo 4: utež (1-10) |
|---|---|---|---|---|
| Register kulturne dediščine | Državni pomen | 5 | 5 | 4 |
| | Občinski in ostali pomen | 3 | | |
| Knjižnice, arhivi, muzeji in kulturni domovi | Umetniško ustvarjanje, dejavnost botaničnih in živalski vrtov, varstvo naravnih vrednost (91.040, 90.030) | 1 | 8 | |
| | Obratovalni objekti za kulturne prireditve(90.040) | 2 | | |
| | Dejavnost knjižnic, arhivov, muzejev (91.011, 91.012, 91.020) | 5 | | |
| | Varstvo kulturne dediščine (91.030) | 3 | | |

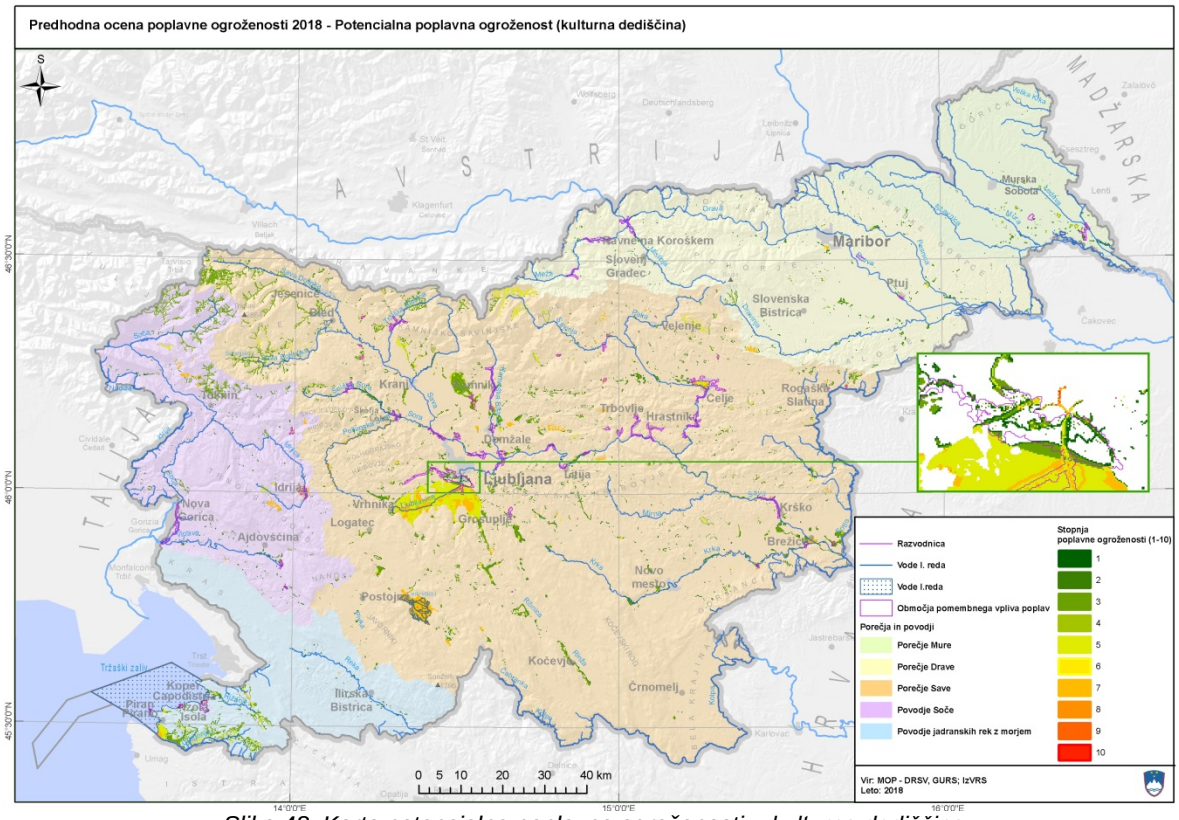


*Slika 48. Karta potencialne poplavne ogroženosti – kulturna dediščina*

### 4.7.3.2.4 Podatki škodnega potenciala – okolje

Za oceno poplavne ogroženosti iz naslova kategorije okolja smo uporabili naslednje podatkovne sloje, in sicer:

- komunalna in industrijska odlagališča odpadkov in komunalne čistilne naprave;
- narava, naravne vrednote in NATURA 2000;
- IED objekti;
- SEVESO objekti;
- vodovarstvena območja.

Podsloji (sloji) in njihove uteži so bili uporabljeni na način, kot je prikazano v spodnji preglednici.

*Preglednica 9. Sloji in njihove uteži – okolje*

| Ime: | Nivo 2: utež (1-5) | Nivo 3: utež (1-10) | Nivo 4: utež (1-10) |
|---|---|---|---|
| Industrijska odlagališča odpadkov | 3 | 6 | 3 |
| Komunalne čistilne naprave | 5 | | |
| Komunalna odlagališča | 2 | | |
| Območje NATURE | 2 | 3 | |
| Register naravnih vrednot (točke) | 5 | | |
| Register naravnih vrednot (območja) | 2 | | |
| Zavarovana območja narave | 2 | | |
| IED dovoljenja | / | 10 | |
| SEVESO dovoljenja | | | |
| Vodovarstvena območja (Državni nivo) | 5 | 4 | |
| Vodovarstvena območja (Občinski nivo) | 3 | | |

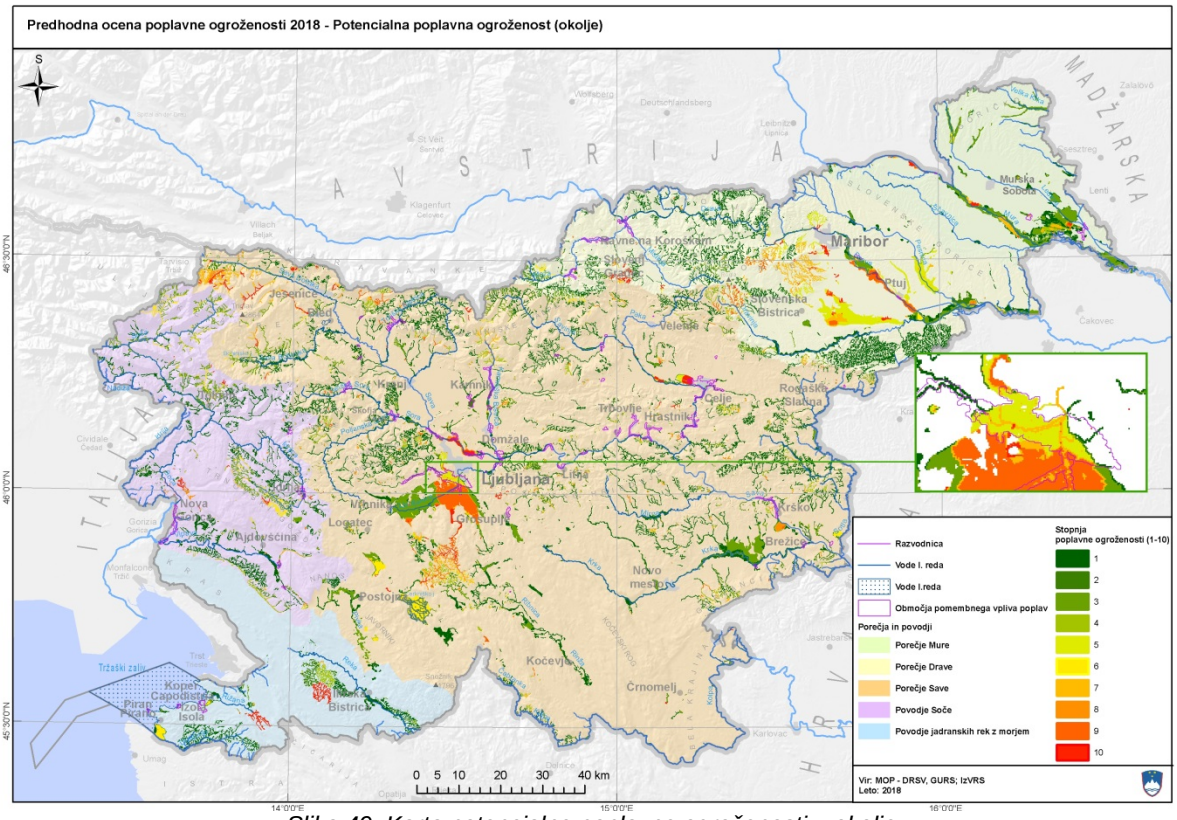


*Slika 49. Karta potencialne poplavne ogroženosti – okolje*

### 4.7.3.2.5 Podatki škodnega potenciala – socialna infrastruktura

Za oceno poplavne ogroženosti iz naslova kategorije socialne infrastrukture smo uporabili naslednje podatkovne sloje, in sicer:

- bolnice in zdravstveni domovi;
- domovi starejših, slabovidnih in invalidnih oseb;
- šole in vzgojno izobraževalni zavodi;
- gasilci.

Podsloji (sloji) in njihove uteži so bili uporabljeni na način, kot je prikazano v spodnji preglednici.

*Preglednica 10. Sloji in njihove uteži – socialna infrastruktura*

| Ime: | Klasifikacija po kriterijih | Nivo 1: utež (1-5) | Nivo 3: utež (1-10) | Nivo 4: utež (1-10) |
|---|---|---|---|---|
| Gasilci | Gasilska zveza | 5 | 9 | 6 |
| | Prostovoljna gasilska društva | 3 | | |
| Bolnice in zdravstveni domovi | Bolnišnična zdravstvena dejavnost, splošna zunaj-bolnišnična dejavnost (86.100, 86.210) | 5 | 10 | |
| Domovi starejših, slabovidnih in invalidnih oseb | Ustanove za bolniško nego, za oskrbo duševno prizadetih, obolelih, zasvojenih oseb, starejših in invalidnih (87.100, 87.200, 87.300, 87.900) | 5 | 10 | |
| Šole in vzgojno izobraževalni zavodi | Predšolska vzgoja, osnovnošolska, srednješolska, poklicna in strokovna, višje in visoka šola(85.100, 85.200, 85.310, 85.320, 85.421, 85.422) | 5 | 8 | |

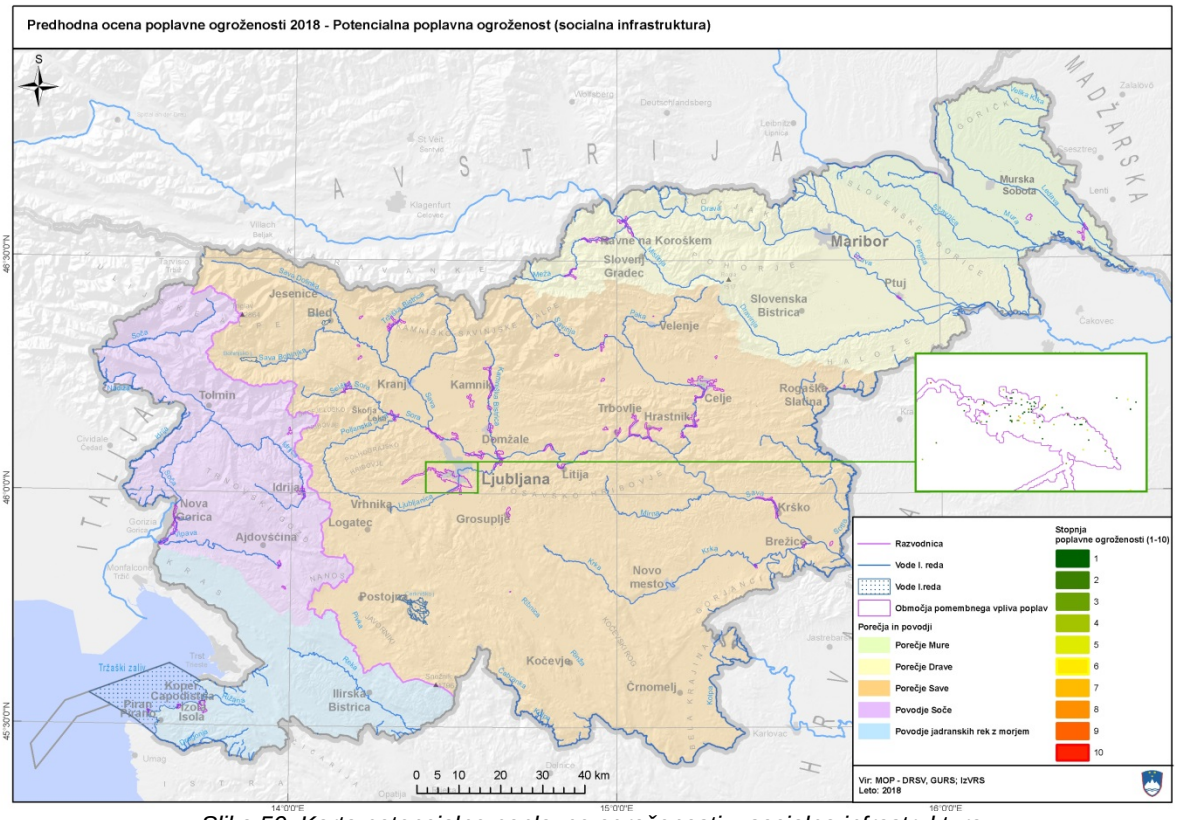


*Slika 50. Karta potencialne poplavne ogroženosti – socialna infrastruktura*

### 4.7.3.2.6 Podatki škodnega potenciala – gospodarska javna infrastruktura

Za oceno poplavne ogroženosti iz naslova kategorije gospodarske javne infrastrukture smo uporabili naslednje podatkovne sloje, in sicer:

- ceste;
- vodovod;
- kanalizacija;
- plinovodi;
- železnice;
- elektrovodi.

Podsloji (sloji) in njihove uteži so bili uporabljeni na način, kot je prikazano v spodnji preglednici.

*Preglednica 11. Sloji in njihove uteži – gospodarska javna infrastruktura*

| Ime: | Nivo 3: utež (1-10) | Nivo 4: utež (1-10) |
|---|---|---|
| Železnice | 5 | 6 |
| Ceste | 4 | |
| Vodovod | 6 | |
| Kanalizacija | 6 | |
| Plin | 7 | |
| Elektrovodi | 9 | |

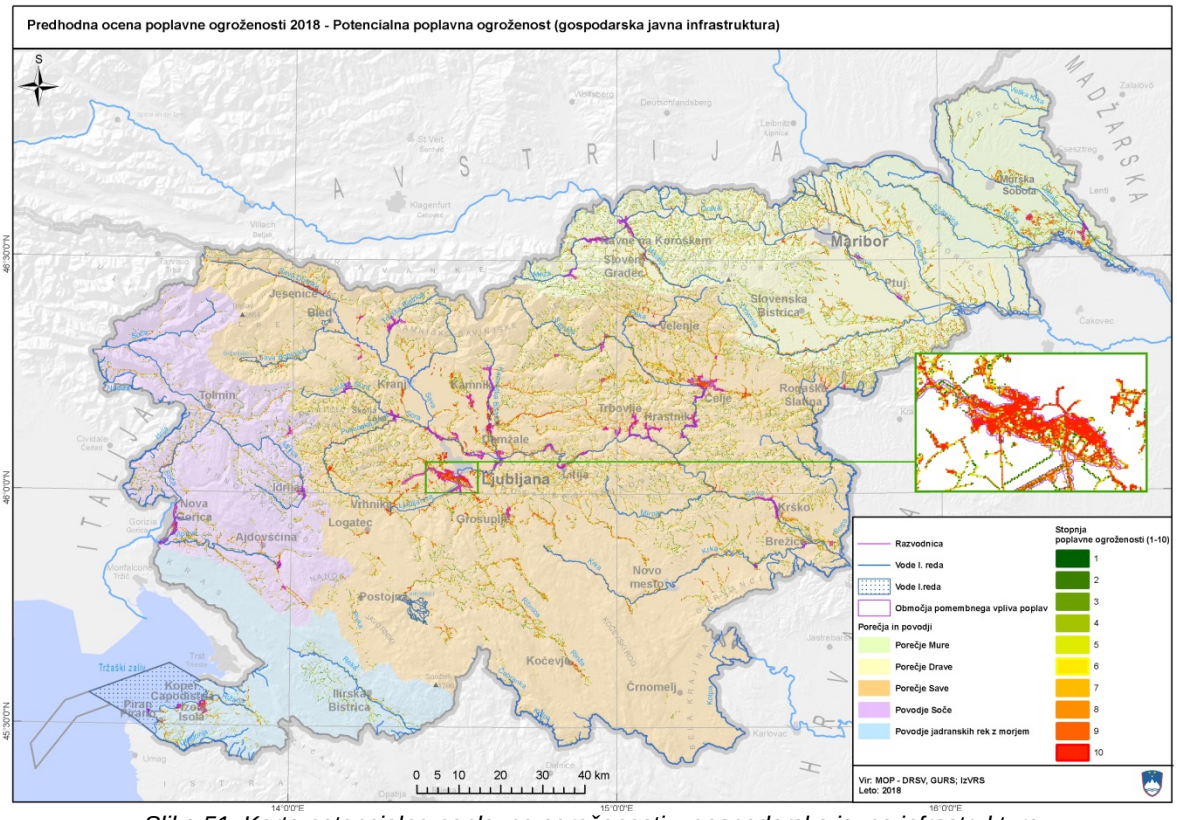


*Slika 51. Karta potencialne poplavne ogroženosti – gospodarska javna infrastruktura*

### 4.7.3.2.7 Podatki škodnega potenciala – kombinacija vseh 6 kategorij

Kombinacija vseh 6 kategorij je bila dobljena z integriranjem v 10 razredov razdeljenih posameznih kategorij škodnega potenciala in ob uporabi različnih uteži glede na njihovo pomembnost. Uporabljene so bile naslednje uteži (višja kot je vrednost uteži, večji pomen je bil kategoriji pripisan – možne so bile vrednosti od 1-10).

*Preglednica 12. Kategorija in njihove uteži*

| Kategorija: | Nivo 4: utež (1-10) |
|---|---|
| Zdravje ljudi | 10 |
| Gospodarske dejavnosti | 6 |
| Kulturna dediščina | 4 |
| Okolje | 3 |
| Socialna infrastruktura | 8 |
| Gospodarska javna infrastruktura | 6 |

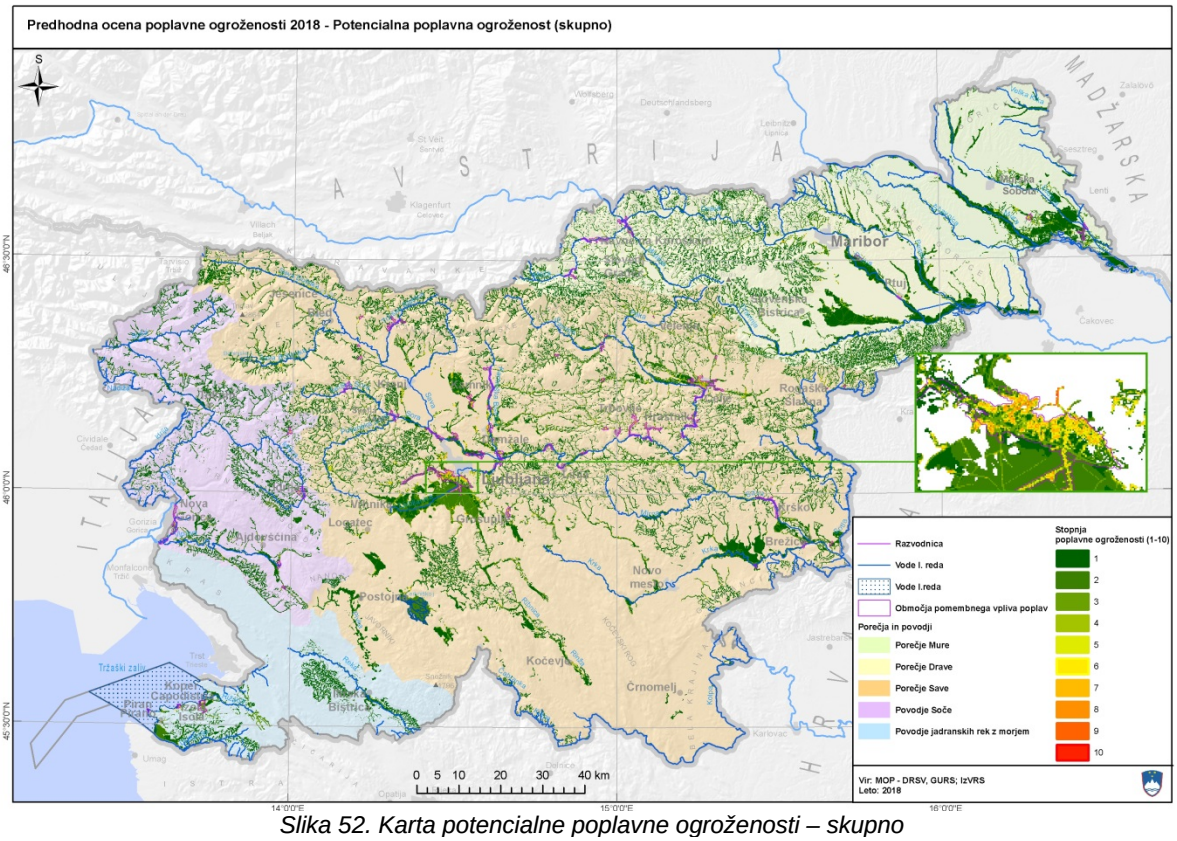


*Slika 52. Karta potencialne poplavne ogroženosti – skupno*

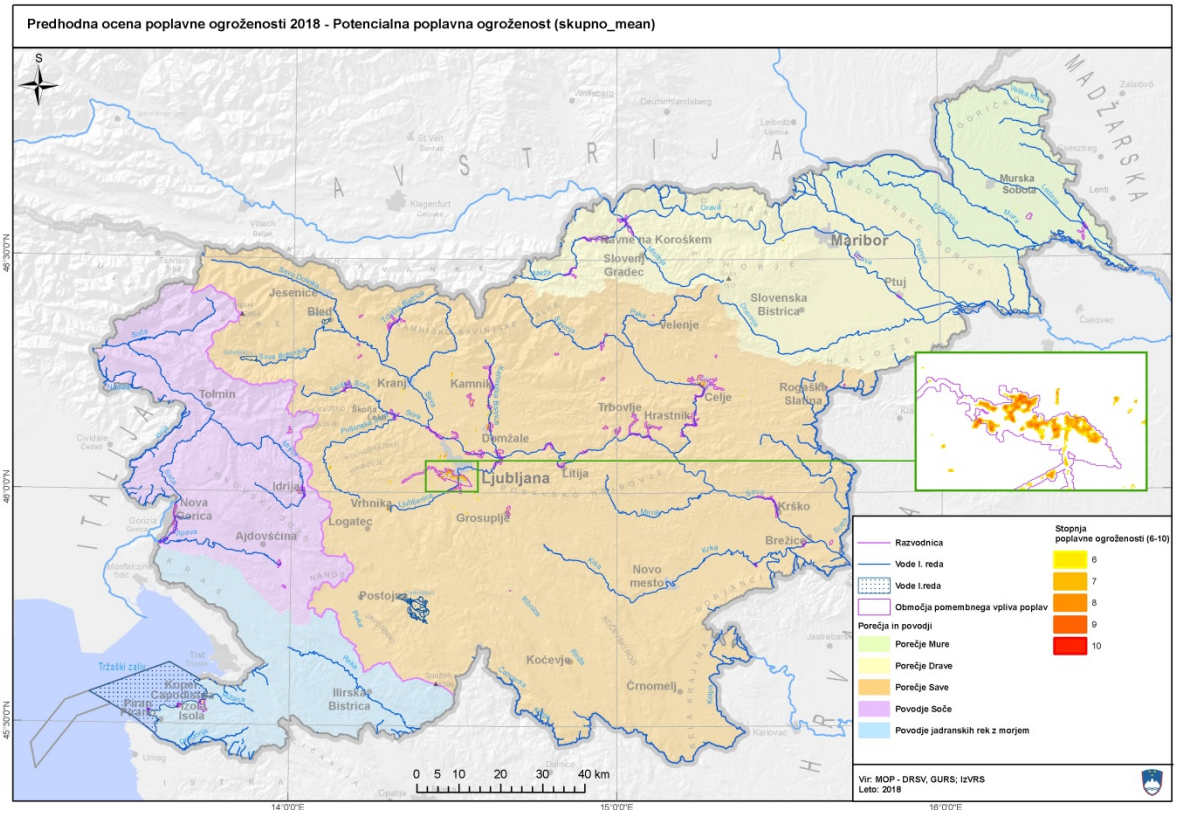


*Slika 53. Karta potencialne poplavne ogroženosti – skupno (prostorsko povprečenje in prikazani samo razredi 06-10)*

### 4.7.4 Rezultati – določitev območij pomembnega vpliva poplav v drugem ciklu izvajanja EU poplavne direktive

Podroben postopek posvetovanja z javnostmi je objavljen v okviru predhodne ocene poplavne ogroženosti in dostopnne na spletnem naslovu:

https://www.gov.si/assets/ministrstva/MOP/Dokumenti/Voda/NZPO/e56d7a6180/predhodna_ocena_poplavne_ogrozenosti_2019.pdf

Karta 86 območij pomembnega vpliva poplav, kot so bila določena v okviru drugega cikla izvajanja EU poplavne direktive v Sloveniji, pa je javno objavljena:

https://www.gov.si/assets/ministrstva/MOP/Dokumenti/Voda/NZPO/80e5e47cd5/1_Karta_posodobljenih_86_OPVP.pdf

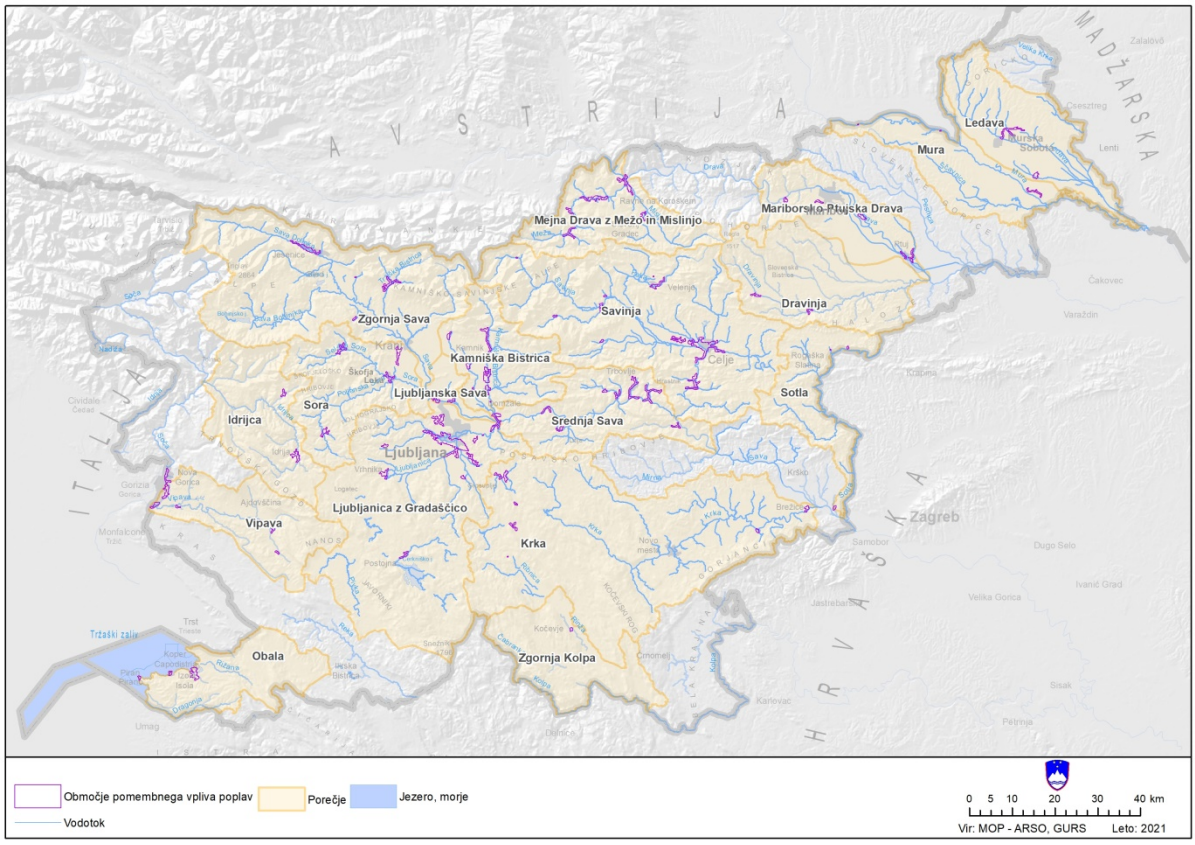


*Slika 54. 86 območij pomembnega vpliva poplav po drugem ciklu izvajanja EU poplavne direktive*

## 4.8 Ocena morebitnih škodljivih posledic prihodnjih poplav v tretjem ciklu izvajanja EU poplavne direktive

### 4.8.1 Nevarnostni potencial v RS v tretjem ciklu izvajanja EU poplavne direktive

Karta nevarnostnega potenciala je sestavljena kot skupna ovojnica naslednjih poplavnih evidenc[44]:

- integralne karte poplavne nevarnosti (iKPN Si – pri tem da se uporabi Q500 - karta poplavne nevarnosti je karta, ki določa območja poplavne nevarnosti na podlagi analiz verjetnosti za nastanek naravnega pojava poplav; območje poplavne nevarnosti pri pretoku Q500 prikazuje območje dosega poplav pri pretoku Q500);
- opozorilne karte poplav (OpKP Si - opozorilna karta poplav prikazuje obseg območij poplavljanja glede na pogostost pojava (pogoste, redke in zelo redke poplave) z namenom opozarjanja na poplavno nevarnost);
- evidence poplavnih dogodkov (zbirka poplavni dogodki vsebuje podatke o preteklih poplavnih dogodkih, ki so se zgodili v Sloveniji v preteklosti; prikazuje predvsem območje (oz. dosege poplav), ki je bilo poplavljeno v okviru posameznih preteklih poplavnih dogodkov);
- za te namene izdelane karte potencialnega hudourniškega poplavljanja (všteti so vsi vodotoki, ki imajo povprečni padec vodozbirnega območja večji od 25 %; obravnavano območje pa predstavlja predmetna vodna mreža z vključenim odmikom 25 m v vsako stran od osi vodotoka).

**Na območju, kjer se prekrivata območje veljavnosti integralne karte (IPK_OVR) ter opozorilna karta poplav (OpKP Si), se upoštevajo samo dosegi integralne karte poplavne nevarnosti (iKPN Si), saj je zanesljivost integralnih kart večja kot opozorilnih kart poplav.**

Karta nevarnostnega potenciala upošteva vpliv podnebnih sprememb. Karta je pripravljena na način, da se vpliv podnebnih sprememb na nevarnostni potencial (kot je opisano v naslednjem poglavju) upošteva kot razširitev dosega poplav le pri:

- integralni karti poplavne nevarnosti in pri
- opozorilni karti poplav,

ne upošteva se pa pri:

- evidenci poplavnih dogodkov in pri
- karti potencialnega hudourniškega poplavljanja.

[44] *Uporabljeni so najnovejši podatki oz. različice vsake izmed evidenc v času izdelave predhodne ocene poplavne ogroženosti (leto 2022).*

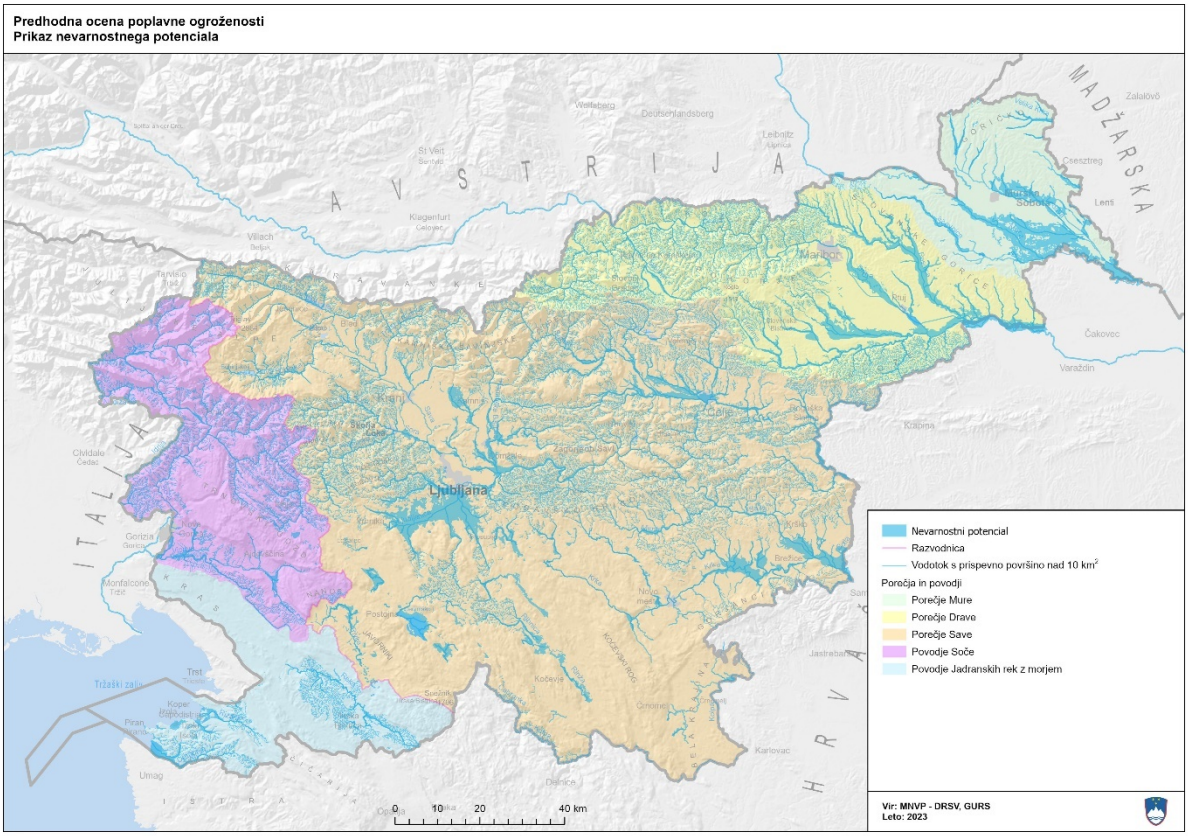
Predhodna ocena poplavne ogroženosti
Prikaz nevarnostnega potenciala
Nevarnostni potencial
Razvodnica
Vodotok s prispevno površino nad 10 km²
Porečja in povodji
Porečje Mure
Porečje Drave
Porečje Save
Povodje Soče
Povodje Jadranskih rek z morjem
Vir: MNVP - DRSV, GURS
Leto: 2023
0 10 20 40 km
Ljubljana
Maribor
Trst
Koper
Piran
Umag
Gorizia
Monfalcone
Tržaški zaliv
Čakovec
Varaždin
Krapina
Karlovac
Jastrebarsko
Kočevje
Postojna
Kranj
Škofja Loka
Celje
Velenje
Ptuj
Murska Sobota
Lenti
Csesztreg
Zalalövő
Leibnitz
Deutschlandsberg
Wolfsberg
St Veit
Klagenfurt
Villach
Tarvisio
Cividale
Cedad
Delnice
Ogulin
Slovenska Bistrica
Ormož
Krško
Brežice
Sevnica
Trebnje
Novo mesto
Metlika
Ilirska Bistrica
Idrija
Bled
Jesenice
Radovljica
Tolmin
Nova Gorica
Sežana
Divača
Postojna
Cerknica
Ribnica
Grosuplje
Litija
Zagorje ob Savi
Domžale
Kamnik
Mozirje
Slovenj Gradec
Dravograd
Ravne na Koroškem
Mežica
Prevalje
Radlje ob Dravi
Ormož
Lenti
Gornji Grad
Šmarje pri Jelšah
Rogaška Slatina
Šmarje
Sevnica
Krško
Brežice
Sentjernej
Novo mesto
Metlika
Ilirska Bistrica
Pivka
Cerknica
Ribnica
Kočevje
Grosuplje
Litija
Zagorje ob Savi
Domžale
Kamnik
Mozirje
Slovenj Gradec
Dravograd
Ravne na Koroškem
Mežica
Prevalje
Radlje ob Dravi
Ormož

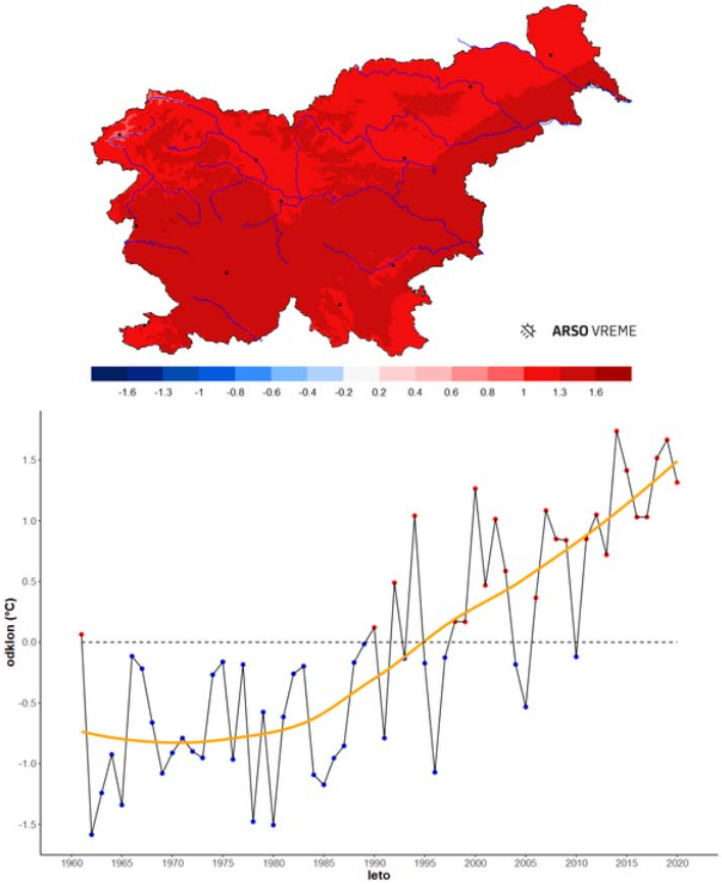


*Slika 56. Odklon povprečne temperature zraka od povprečja 1981–2010 na območju Slovenije v času od 1961 do 2020*

Pri ocenjevanju prihodnjega podnebja se uporabljajo izračuni podnebnih modelov. Izračuni temeljijo na različnih možnih potekih vsebnosti toplogrednih plinov v ozračju do konca 21. stoletja (angl. Representative Concentration Pathways).

Scenariji so v osnovi odvisni od globalnih družbeno-gospodarskih dejavnikov, kot so stopnja naraščanja prebivalstva, bruto domači proizvod in tehnološki razvoj v 21. stoletju. Ti neposredno vplivajo na porabo primarnih energijskih virov in na spremembo rabe tal, na katerih temeljijo izpusti toplogrednih plinov in posledično tudi njihova vsebnost v ozračju. Scenarije ločimo po številčni oznaki skupnega sevalnega prispevka, ki je v posplošenem smislu merilo povišanega toplogrednega učinka glede na predindustrijsko dobo in je izražen v vatih na kvadratni meter. Najmilejši scenarij RCP2.6 predvideva aktivno politiko blaženja podnebnih sprememb in posledično nizke izpuste toplogrednih plinov, sevalni prispevek pa naj bi ob koncu stoletja znašal 2,6 W $m^{-2}$. Stabilizacijski scenarij RCP4.5, ki na podlagi trenutnega stanja velja za zmerno optimističnega in najbolj verjetnega, predvideva postopno zmanjševanje izpustov in stabilizacijo sevalnega prispevka pri 4,5 W $m^{-2}$ do leta 2100. Podobno tudi nekoliko manj optimističen scenarij RCP6.0 do leta 2100 doseže vrednost 6,0 W $m^{-2}$ in se kmalu po tem ustali. Najskrajnejši scenarij brez predvidenega blaženja podnebnih sprememb je RCP8.5, ki predvideva visok izpust toplogrednih plinov, ob koncu stoletja pa naj bi sevalni prispevek znašal 8,5 W $m^{-2}$.

Zaradi premajhne prostorske ločljivosti je potrebno izračune podnebnih modelov ustrezno popraviti (angl. *Bias Correction*) za uporabo na podnebno in reliefno raznolikem območju Slovenije. Za potrebe proučevanja izrednih dogodkov se pripravljajo izračuni vsaj na dnevni ravni. Tako popravljeni modelski izračuni predstavljajo vhodne podatke za ocenjevanje vplivov spremenjenih podnebnih razmer na posamezne naravne in družbene sisteme, stanje vodotokov in podzemnih voda, zaloge vode v tleh, kmetijske in druge rastline ipd.

Ocene podnebnih sprememb z vidika temperaturnih in padavinskih razmer, vključujoč izredne dogodke, kot so vročinski valovi, suše, neurja z močnim vetrom, nalivi in točo, poplave itd.

predstavljajo osnovo za prilagajanje na podnebne spremembe. Med sektorji, ki so tesno povezani z vremenom in podnebjem in se bodo na spremenjene podnebne spremembe morali prilagoditi, velja posebej izpostaviti kmetijstvo in gozdarstvo, vodno gospodarstvo, energetiko, gradbeništvo in zdravje. Prav tako je potrebno oceno podnebnih sprememb upoštevati pri dopolnitvah ocen tveganja pred naravnimi nesrečami, katerih pripravo koordinira Ministrstvo za obrambo.

#### 4.8.1.1.1 Scenariji podnebnih sprememb

V okviru projekta »Ocene podnebnih sprememb do konca 21. stoletja« je bila za tri obdobja v prihodnosti (2011–2040, 2014–2070 ter 2071–2100), upoštevajoč tri možne poteke vsebnosti toplogrednih plinov v ozračju (zelo optimističen RCP2.6, zmerno optimističen RCP4.5 ter pesimističen RCP8.5), pripravljena ocena predvidenih sprememb za naslednje podnebne spremenljivke:

- temperatura zraka,
- višina padavin,
- referenčna evapotranspiracija,
- višina snega,
- sončno obsevanje,
- veter,
- zračni tlak,
- rečni pretočni režim,
- pretoki rek,
- temperature vode,
- hidrološka suša v vodonosniku.

Spremembe so podane kot odstopanje srednje vrednosti (mediane) rezultatov na podlagi simulacij šestih podnebnih modelov projekta EURO-CORDEX za prihodnja 30-letna obdobja od referenčnega obdobja 1981–2010.

#### 4.8.1.1.2 Spremembe temperature zraka zaradi vplivov podnebnih sprememb

Skladno s predvidenim postopnim ogrevanjem zraka v Evropi v 21. stoletju bo tudi v Sloveniji povprečna temperatura zraka naraščala, s srednjim razponom od približno 1 do približno 4 °C, odvisno od scenarija izpustov toplogrednih plinov. Vsi trije scenariji izpustov v Sloveniji do leta 2100 predvidevajo naraščanje temperature zraka, in sicer RCP2.6 za približno 1,3 °C, RCP4.5 za približno 2,0 °C in RCP8.5 za približno 4,1 °C. Po prvih dveh scenarijih, ki predvidevata zmanjšanje izpustov toplogrednih plinov, temperatura sprva narašča in se konec 21. stoletja skoraj ustali. Po RCP8.5 temperatura narašča strmeje v vsakem zaporednem obdobju.

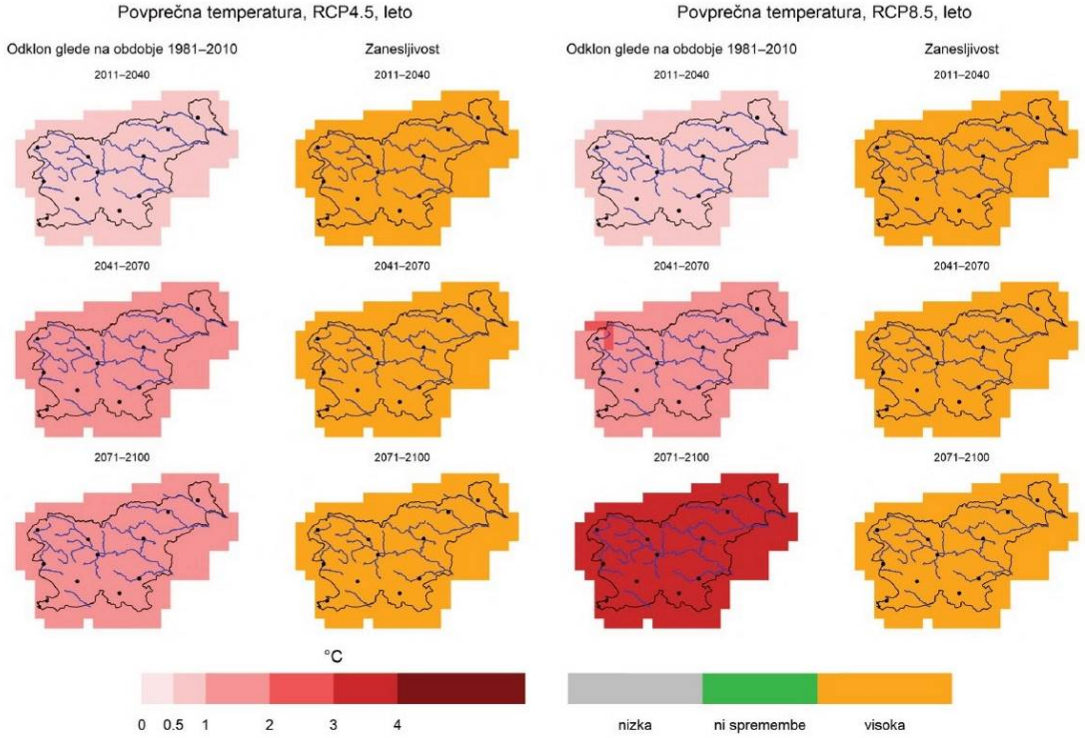


*Slika 57. Sprememba letne povprečne temperature zraka v Sloveniji v treh projekcijskih obdobjih in zanesljivost spremembe za scenarija izpustov RCP4.5 (levo) in RCP8.5 (desno).*

#### 4.8.1.1.3 Spremembe padavinskega režima zaradi vplivov podnebnih sprememb

V nasprotju s temperaturo so projekcije za spremembe padavin manj zanesljive, saj so te časovno in prostorsko bolj raznolike. Predvidene spremembe padavin v Sloveniji niso prav izrazite, saj ta leži na območju Evrope, kjer signal spremembe padavin zamenja smer. V severni Evropi bodo padavine na letni ravni naraščale, v južni bodo upadale. Iz lege na navedenem prehodnem območju izvirajo tudi manjša zanesljivost projekcij spremembe padavin ter razlike med spremembami pri posameznih scenarijih izpustov.

Sezonske razlike in visoka negotovost izvirajo iz premikanja prehodnega območja padavinskega signala (kjer se predznak spremembe obrne), pozimi se bo to namreč nahajalo v južni, poleti pa v severni Evropi. Z izjemo poletja je v drugih letnih časih ob koncu stoletja predvidena večja višina padavin, vendar z gotovostjo lahko potrdimo le signal za zimo. Predznak sprememb padavin v ostalih letnih časih je le delno odvisen od poteka izpustov toplogrednih plinov, bolj se razlikuje med posameznimi modeli.

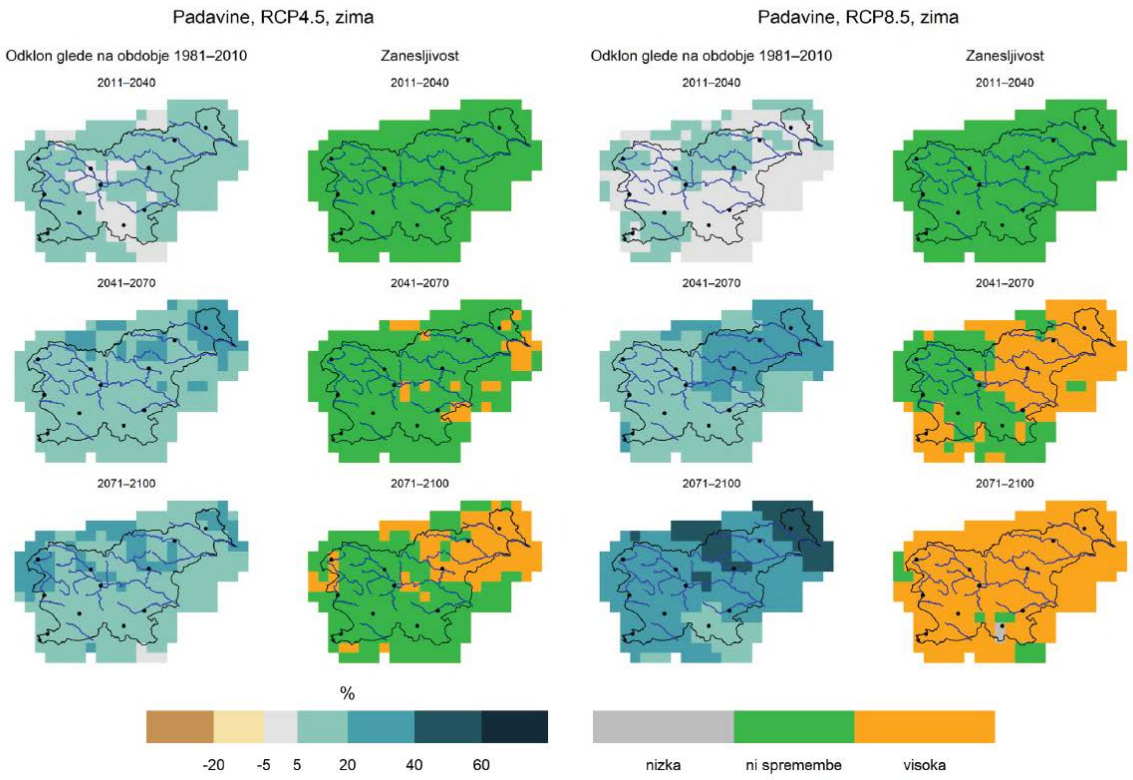


*Slika 58. Sprememba povprečne višine padavin pozimi v Sloveniji v treh projekcijskih obdobjih in zanesljivost spremembe za scenarija izpustov RCP4.5 (levo) in RCP8.5 (desno).*

#### 4.8.1.1.4 Spremembe hidroloških spremenljivk zaradi vplivov podnebnih sprememb

Večjih sprememb srednjih letnih pretokov v Sloveniji v primerjavi z obdobjem 1981–2010 po vseh scenarijih izpustov ni pričakovati, z izjemo severovzhoda, kjer bi se pretoki v zmerno optimističnem scenariju izpustov do konca stoletja lahko povečali do 30 %. V primeru pesimističnega scenarija izpustov bo lahko v sredini stoletja na severovzhodu povečanje do 40 %.

Srednje letne konice se bodo po vseh scenarijih izpustov v primerjavi z obdobjem 1981–2010 povečale povsod po državi, v povprečju od 20 do 30 %. Povečanje se od bližnje prihodnosti proti koncu stoletja stopnjuje. Največje povečanje konic bo na severovzhodu države, kjer bo v primeru zmerno optimističnega scenarija izpustov znašalo do približno 30 %. V primeru pesimističnega scenarija izpustov bo povečanje proti koncu stoletja med 20 in 40 % na skoraj vseh vodomernih postajah.

Po zmerno optimističnem in pesimističnem scenariju so spremembe srednjih malih pretokov prostorsko neenotne in le ponekod v severni polovici Sloveniji kažejo na značilno povečanje za približno 20 %.

#### 4.8.1.1.5 Spremembe letnih konic velikih pretokov

Pri spremembi velikih pretokov (srednjih letnih konic) kažejo vsi trije scenariji izpustov za vsa obdobja v prihodnosti na povečanje srednjih letnih konic po večini države, pri čemer so, podobno kot pri srednjih pretokih, največja povečanja predvidena za severovzhod in deloma vzhod države.

V primeru scenarijev izpustov RCP4.5 in RCP8.5 se sprememba od bližnje prihodnosti proti koncu stoletja stopnjuje. Za bližnjo prihodnost je v scenariju izpustov RCP4.5 za severovzhodni del predvideno večje povečanje kot v primeru scenarija izpustov RCP8.5, do

okrog 30 %. V sredini stoletja je največji porast pričakovan v severovzhodni Sloveniji in na Obali. Proti koncu stoletja se pri scenariju izpustov RCP4.5 kaže podobna slika kot v sredini stoletja, pri scenariju izpustov RCP8.5 pa se kaže povečanje med 20 in 40 % glede na primerjalno obdobje na skoraj vseh postajah.

Zanesljivost sprememb oziroma število postaj z visoko zanesljivostjo spremembe se z vsakim naslednjim obdobjem stopnjuje. Za oba scenarija izpustov so spremembe najbolj zanesljive v zadnjem obdobju, v primeru scenarija izpustov RCP8.5 so takrat zanesljive na skoraj vseh postajah.

Čeprav se tudi v primeru scenarija izpustov RCP2.6 kažejo povečanja velikih pretokov v vseh obdobjih, na vzhodu tudi do 30 %, pa so te spremembe nezanesljive, oziroma manjše od naravne spremenljivosti.

Negotovost modelskega ansambla je za spremembe velikih pretokov večja od negotovosti srednjih pretokov. Pri prikazanih rekah je potek sprememb ob koncu stoletja podoben; največje povečanje velikih pretokov je predvideno v primeru scenarija izpustov RCP8.5, sledita RCP4.5 in RCP2.6. Najmanj izrazito povečanje velikega pretoka se kaže za Rižano oziroma za jugozahodni del Slovenije, kjer to pri scenariju izpustov RCP4.5 znaša okoli 10 %, pri RCP8.5 pa okoli 20 %. Pri ostalih rekah so relativne spremembe do 10 % višje.

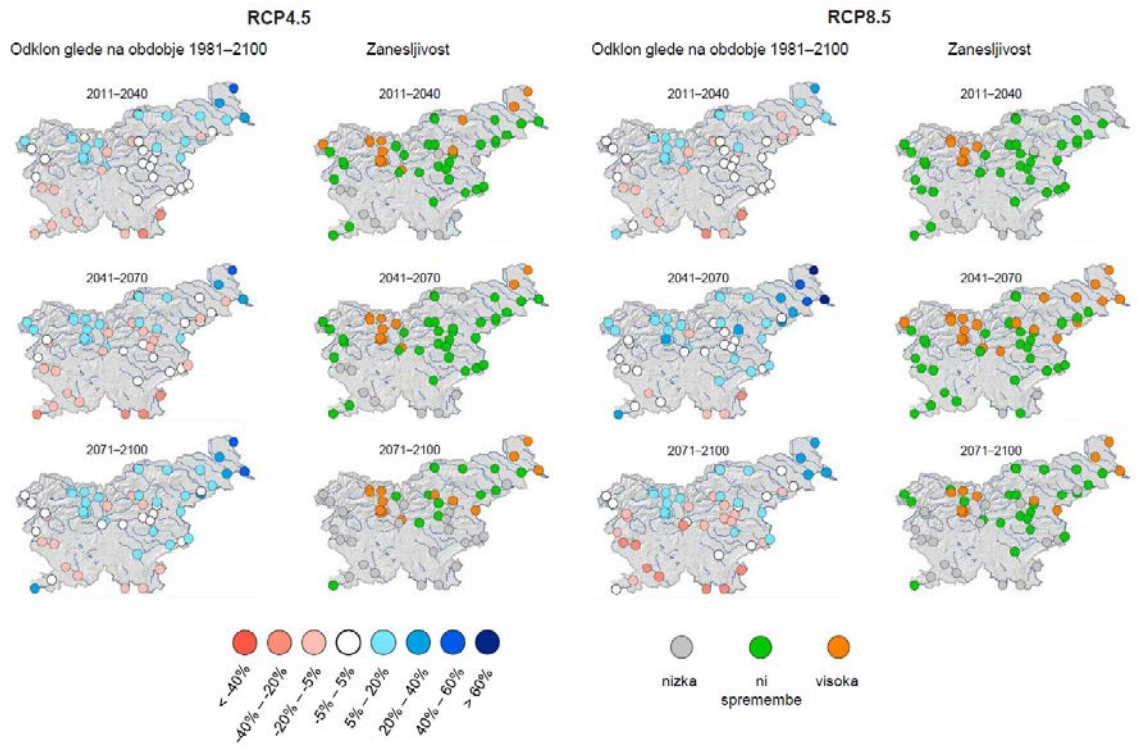


*Slika 59. Relativna sprememba velikih pretokov (srednjih letnih konic) v treh projekcijskih obdobjih glede na obdobje 1981–2010 in pripadajoča zanesljivost spremembe za scenarija RCP4.5 (levo) in RCP8.5 (desno)*

#### 4.8.1.1.6 Spremembe povratnih dob največjih pretokov

Za pretoke letnih visokovodnih konic s 100-letno povratno dobo v primerjalnem obdobju se v vseh scenarijih izpustov pričakuje povečanje 100-letnih nivojev za vsa obdobja v prihodnosti glede na obdobje 1981–2010, večinoma po celi državi. V primeru scenarija izpustov RCP2.6 bo največje povečanje v vzhodnem delu države in na Jadranskih rekah. V primeru scenarijev izpustov RCP4.5 in RCP8.5 povečanje 100-letnih velikih pretokov ni tako veliko kot v scenariju RCP2.6. Večja povečanja se pričakuje za severovzhod države.

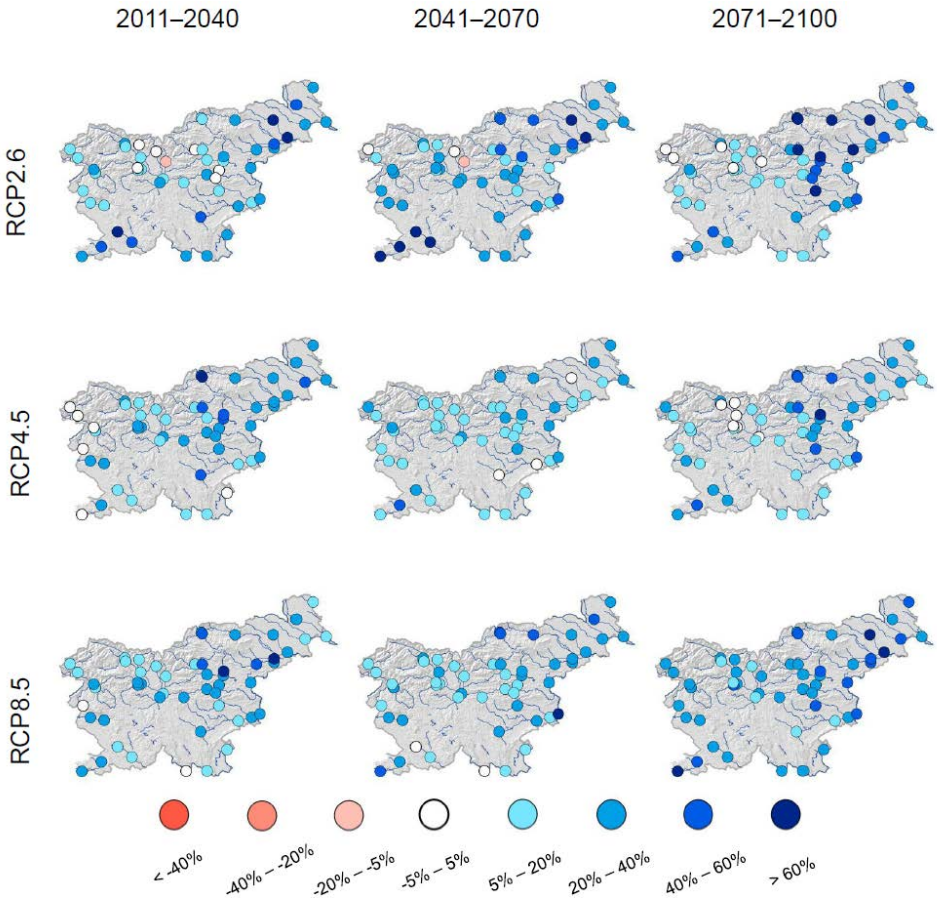


*Slika 60. Srednja relativna sprememba velikih pretokov s 100-letno povratno dobo v treh projekcijskih obdobjih glede na obdobje 1981–2010 za scenarije RCP2.6, RCP4.5 in RCP8.5 po Pearsonovi porazdelitvi tretjega tipa*

#### 4.8.1.1.7 Vpliv podnebnih sprememb na povečanje dosega visokih voda

Za določevanje vpliva projektnih pretokov na povečanje poplavnega območja je bila izvedena hidravlična analiza testnih pretočnih profilov. Rezultati so bili statistično obdelani ter ovrednoteni.

Pripravljenih je bilo 32 testnih primerov trapeznih pretočnih profilov z naborom različnih hidravličnih spremenljivk, naštetih v spodnji preglednici.

*Preglednica 13. Hidravlične spremenljivke testnih pretočnih profilov*

| Spremenljivka | Opis | | | | |
|---|---|---|---|---|---|
| b | Širina dna (*m*) | 25 | 50 | 100 | 200 |
| I | Vzdolžni naklon dna (*m/m*) | 0.0005 | 0.001 | 0.0015 | 0.002 |
| m | Naklon brežin (1:m) | 10 | 100 | 250 | 500 |

Za omenjene profile se je s pomočjo Manningove enačbe določil začetni pretok ($Q_0$), ki zapolni testni profil do višine 2 m. Za koeficient hrapavosti je bila za vse primere prevzeta vrednost 0.035.

V naslednji fazi se je za skupino 32 testnih profilov začetni pretok povečal za 30 %, 60 % in 90 %. Iterativno se je za vsako varianto izračunala nova, povišana gladina ($h_{pov}$), s tem pa je bilo določeno tudi povečanje dosega poplav ($B_{pov}$).

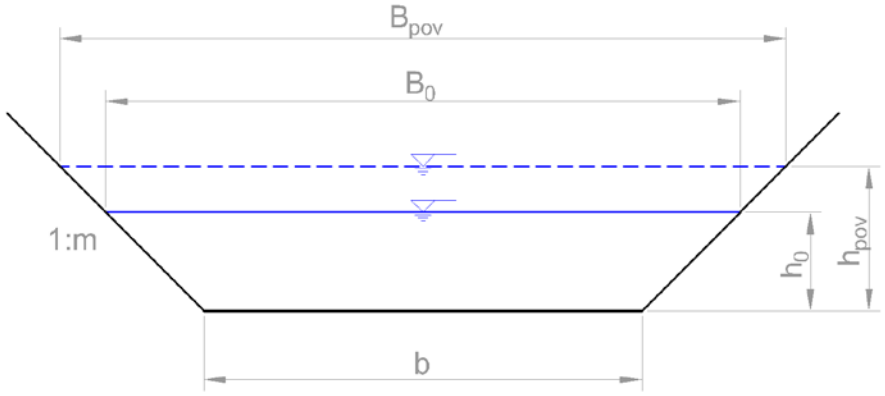


*Slika 61. Karakteristični prikaz testnega pretočnega korita*

Statistično je bil ovrednoten vpliv povečanja pretoka ($Q_{pov}$) na povečanje dosega poplav ($B_{pov}$). Vpliv povečanja pretoka izrazimo z linearno enačbo:

$$B_{pov}\ (\%) = 0.2548 * Q_{pov}\ (\%) + 4.8511 \qquad (1)$$

Naknadno se je enačba (1) verificirala na spodnjem rangu veljavnosti za vrednost povečanja pretoka 10 %. Rezultati so prikazali ustrezno ujemanje predlagane enačbe z zadostno mero varnosti pri določevanju dosega poplav.

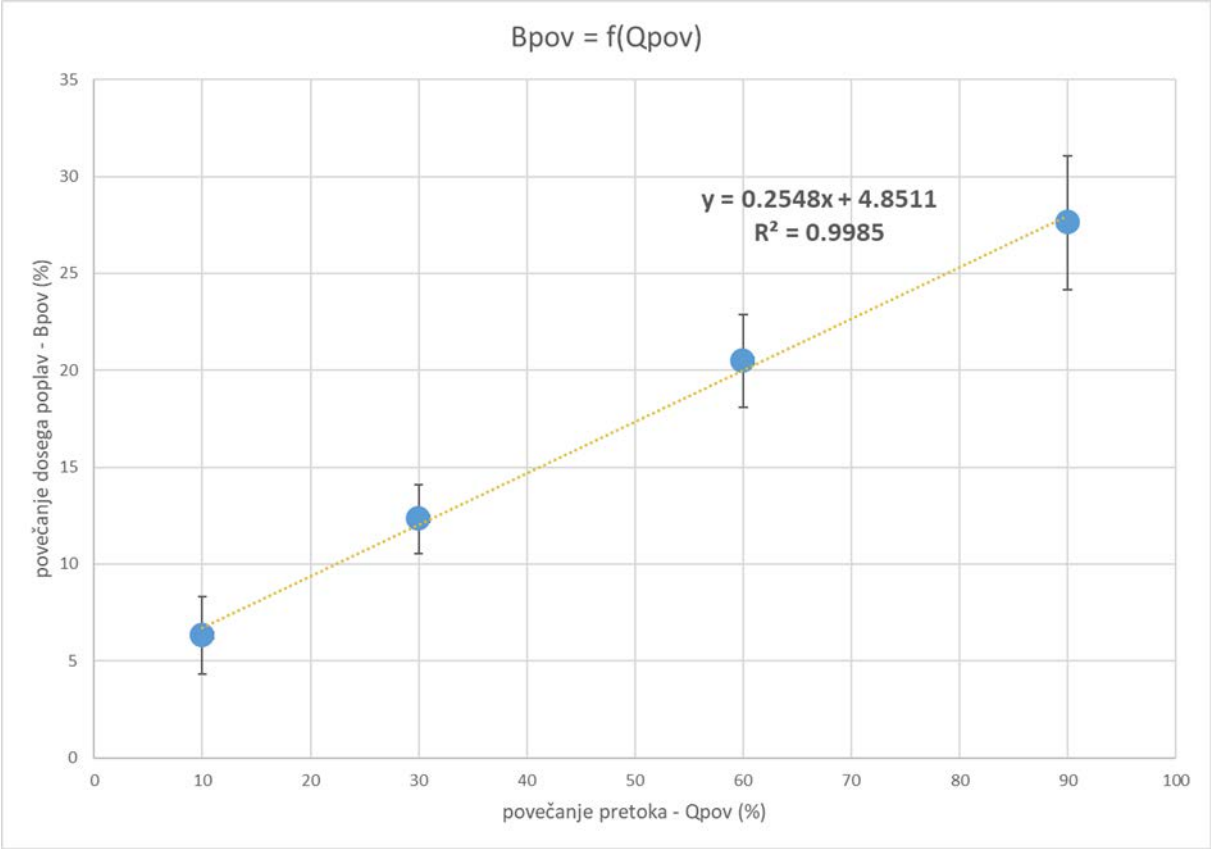


*Slika 62. Prikaz odvisnosti povečanja dosega poplav od povečanja pretoka*

Veljavnost linearne enačbe je tako potrjena v rangu od 10 % do 90 % Qpov. Pri vrednostih nad 90 % lahko z veliko verjetnostjo ekstrapoliramo linearno enačbo vsaj do vrednosti 300 %. Pri vrednostih pod 10 %, se rezultati približujejo vrednosti 0.

Kot vhodni podatek za prikaz vpliva podnebnih sprememb na vodnem režimu so se uporabili rezultati hidrološko prognostičnega modela. Rezultati modela so bili priskrbljeni s strani

Agencije RS za okolje, in sicer v obliki sprememb pretoka za analizirane vodomerne postaje ($Q_{pov}$). Negativne vrednosti (zmanjšanje poplavnih konic) so se zanemarile oziroma se je za povečanje pretoka prevzela vrednost 0.

Spremembe pretoka so bile analizirane za več meteoroloških scenarijev, več povratnih dob, za več referenčnih obdobij ter za različne statistične porazdelitve. Kot merodajnega smo prevzeli scenarij RCP4.5_max za srednje velike pretoke (sQvk) za referenčno obdobje 2011–2040 (odstopanje od 1981-2010).

Za določitev povprečne razširitve poplavnega območja, se je za posamezno povodje iz kart iKPN Si in OpKP določilo površino poplavnega območja (A), ter povprečno dolžino poplavnega območja ($L_P$). Povprečna širina poplavnega območja ($B_P$) se je za posamezno povodje izračunala po enačbi:

$$B_P = A / L_P \qquad (2)$$

Z enačbama (1) in (2) se je za posamezna povodja, za katere je bilo s hidrološko prognostičnim modelom določeno povečanje pretoka, izračunala povprečna razširitev poplavnega območja. Na podlagi teh rezultatov so se pripravile karte nevarnostnega potenciala, ki upoštevajo vpliv podnebnih sprememb.

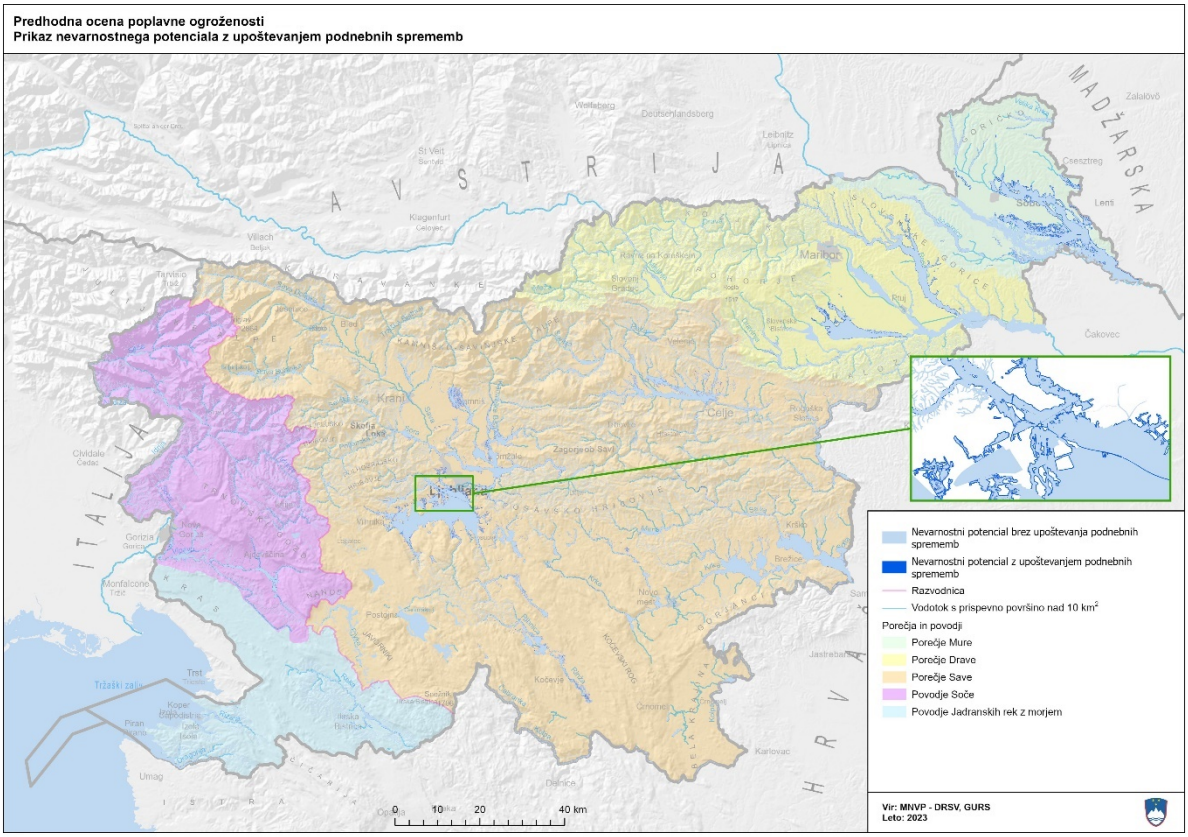


*Slika 63. Karta nevarnostnega potenciala (z upoštevanjem vpliva podnebnih sprememb)*

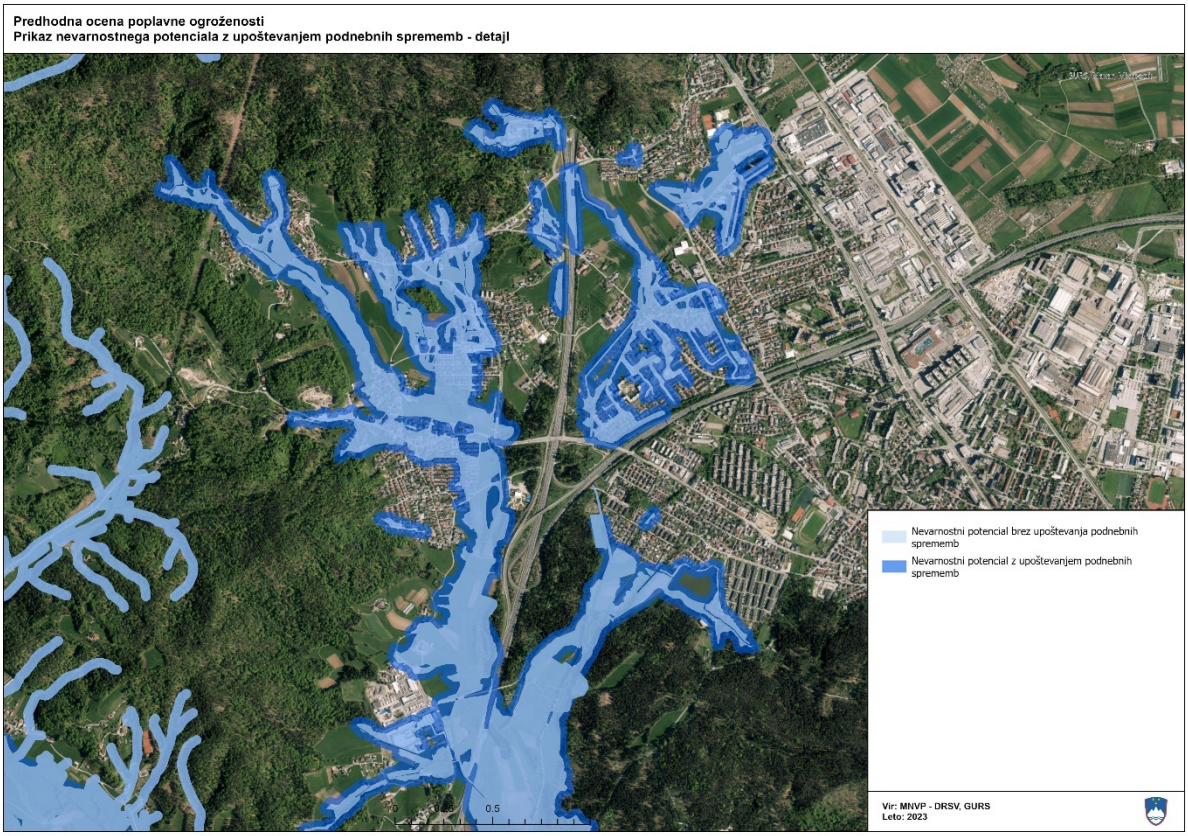


*Slika 64. Karta nevarnostnega potenciala (z upoštevanjem vpliva podnebnih sprememb) – detajl*

### 4.8.2 Škodni potencial v RS v tretjem ciklu izvajanja EU poplavne direktive

V tretjem ciklu izvajanja EU poplavne direktive smo preverili in združili škodni potencial v obliki 6 kategorij, in sicer:

- gospodarska dejavnost;
- gospodarska javna infrastruktura;
- kulturna dediščina;
- okolje;
- socialna infrastruktura;
- zdravje ljudi.

Podatki o vseh šestih kategorijah škodnega potenciala so bili različnih geometrijskih oblik, in sicer:

- točkovni (število stalnih in začasnih prebivalcev, bolnice, zdravstveni domovi, šole, itd.),
- linijski (npr. ceste, železnice, itd.) in
- poligonski (vodovarstvena območja, območja NATURE 2000, itd.).

#### 4.8.2.1 Priprava podatkov

Območje celotne Republike Slovenije je bilo rasterizirano v celice dimenzije 50 x 50 m. V okviru vsake celice so bili integrirani gradniki posameznih (pod)kategorij škodnega potenciala.

Prostorske analize so se izvajale na podlagi ortogonalne mreže rastrskih celic, kjer je pomembna izbira velikosti osnovne celice. V prejšnjem (drugem) ciklu izvajanja EU poplavne direktive je bila izbrana velikost celice 75 x 75 m. V tem ciklu pa smo izbrali celico s stranico dolžine 50 m, ki zagotavlja boljšo resolucijo rezultatov ob sprejemljivem času obdelave, ki ga tak nivo natančnosti zahteva.

Celice so umeščene v državno geografsko koordinatno mrežo, katere izhodišče predstavlja mreža hierarhičnih kvadratnih celic velikosti 100 m in je namenjena predvsem za diseminacijo statističnih podatkov. Za določitev lokacije posameznih celic mreže je določeno izhodišče, ki jo predstavlja točka, v kateri meridian 15° preseka vzporednik, ki je 5 000 km oddaljen od ekvatorja. Vsako celico državne geografske koordinatne mreže smo razdelili na 4 podcelice dimenzij 50 x 50 m, na podlagi katerih smo izvajali nadaljnje prostorske analize.

Prostorske analize na tako veliki mrežni celici je mogoče opraviti v razumnem roku, upoštevaje tako zagonsko komponento kakor tudi časovno komponento. Glavni razlog izbire velikosti 50 m pa je zmanjšanje odvisnosti rezultatov od izhodiščne točke.

Pri določeni velikosti celice 50 x 50 m, generiran raster za posamezni gradnik prostora obsega skupno 17,157,552 celic (5276 x 3252). Vsaka celica nosi izbrano informacijo za posamezni gradnik prostora.

#### 4.8.2.2 Analiza podatkov

Zaradi obsežnosti in raznolikosti elementov ranljivosti je analiza škodnega potenciala razdeljena v tri nivoje. Razen Nivoja 1, kjer poteka predvsem priprava podatkov ter generiranje rasterjev za nadaljnjo obdelavo, je princip analize enak na vseh nivojih:

1. V prvi fazi se posamezni elementi ranljivosti (v obliki rastrov) pomnožijo s ponderji, ki označujejo njihov medsebojni odnos (pomembnost, veličina škodnega potenciala).
2. V drugi fazi se obteženi posamezni elementi ranljivosti (v obliki rastrov) med seboj seštejejo. Tako pridobimo skupno vrednost, ki predstavlja relativni škodni potencial na posameznem nivoju.
3. Da lahko v višjih nivojih obdelave elemente ranljivosti med seboj nadaljnje ponderiramo in seštevamo, je potrebno v zadnji fazi posameznega nivoja vrednosti razvrstiti (reklasificairati).

Nivo 1 (priprava podatkov):

Določena je velikost analitične prostorske enote - 50 x 50 m. Vsaki celici rastra se pripiše številčna vrednost, ki predstavlja število točk, dolžinski delež linij ali površinski delež poligonov, ki je pomnožen s ponderjem, podan za predmeten element ranljivosti.

Pripravi se rastrska podloga (maska), ki predstavlja območje nevarnostnega potenciala. V nadaljnjih korakih se obravnavajo samo območja, ki spadajo pod območje nevarnostnega potenciala.

Vrednosti v celicah so za vsak sloj posebej razvrščene (reklasificirane) v novih pet razredov (diskretne vrednosti od 1 do 5). Za razvrstitev je uporabljena porazdelitvena funkcija kvantil (Quantile).

Nivo 2:

Seštevajo se ponderirane vrednosti slojev: gospodarske dejavnosti (GD), infrastruktura (IN), kulturna dediščina (KD), okolje (OK) in socialna infrastruktura (SI). Vrednosti v celicah so za vsak sloj posebej razvrščene (reklasificirane) v novih deset razredov (diskretne vrednosti od 1 do 10). Za razvrstitev je uporabljena porazdelitvena funkcija kvantil (Quantile). Vrednosti skupine zdravje ljudi (ZL) so že v prejšnjem koraku razvrščene v 10 razredov ter se prenesejo na nivo 3.

Nivo 3:

Seštevajo se ponderirane vrednosti vseh šestih glavnih gradnikov prostora: gospodarske dejavnosti (GD), infrastruktura (IN), kulturna dediščina (KD), okolje (OK), socialna infrastruktura (SI) in zdravje ljudi (ZL). Vrednosti so razvrščene (reklasificirane) v končnih deset razredov (diskretne vrednosti od 1 do 10). Za razvrstitev je uporabljena porazdelitvena funkcija naravnih mejnih vrednosti (Natural Breaks).

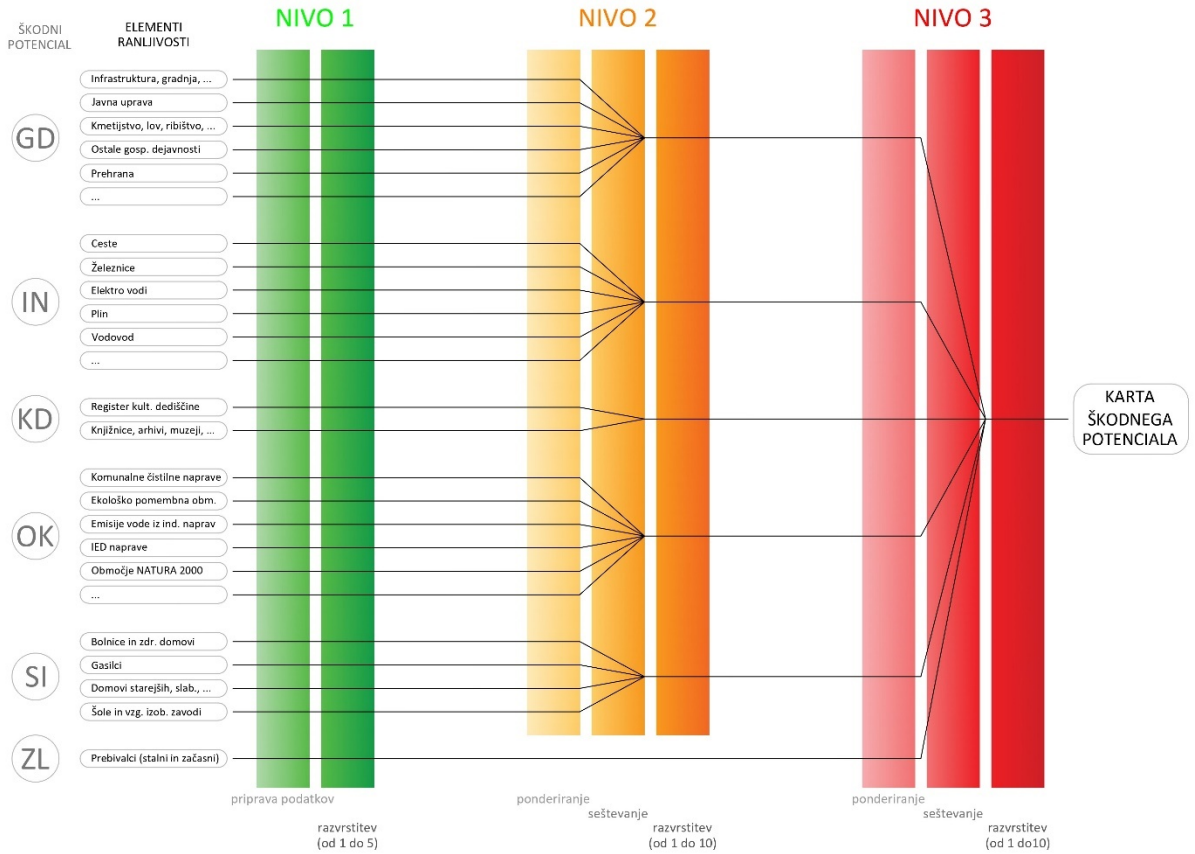


*Slika 65. Shematski prikaz procesa izdelave karte škodnega potenciala*

Končni produkt procesa predstavlja karta škodnega potenciala, ki izkazuje potencialno škodo z vrednostmi 1 do 10, ki so pripisane posameznim celicam velikosti 50 x 50 m.

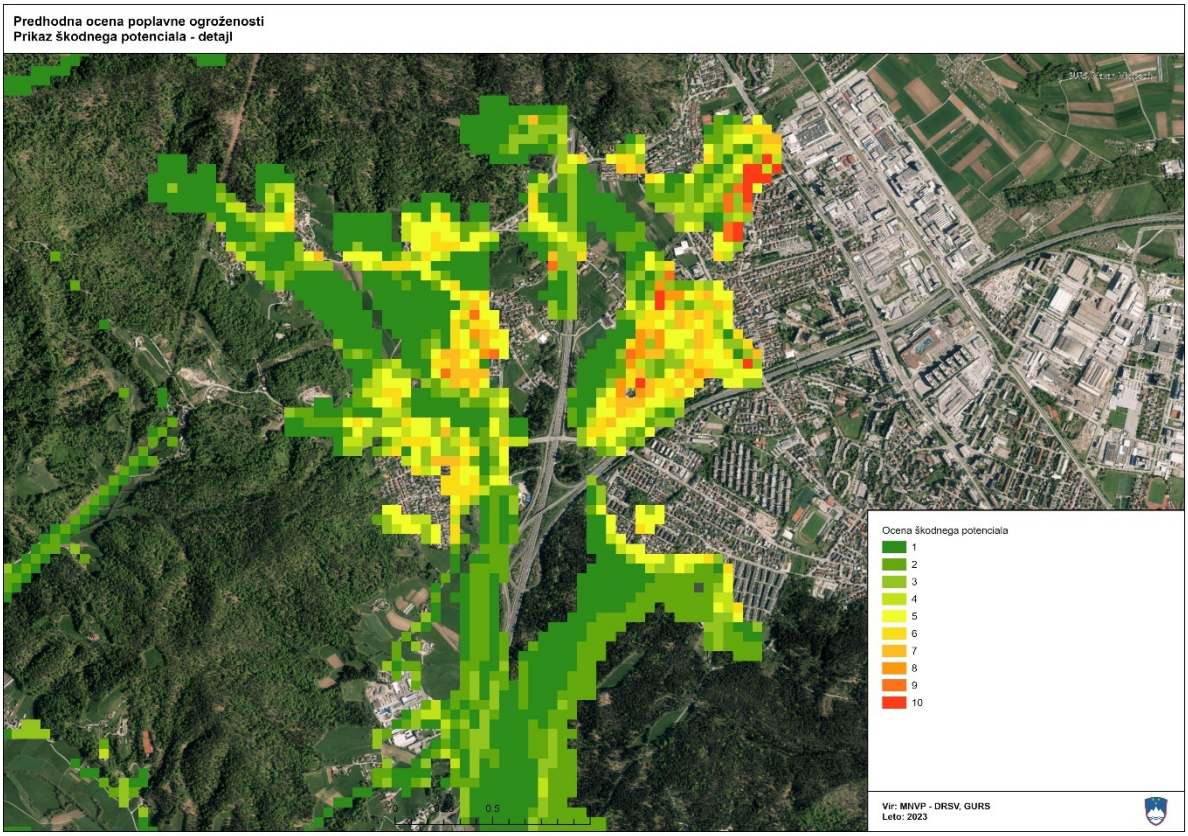


*Slika 66. Detajlni prikaz karte škodnega potenciala*

#### 4.8.2.2.1 Podatki škodnega potenciala – gospodarska dejavnost

Za oceno poplavne ogroženosti iz naslova kategorije gospodarske dejavnosti smo uporabili naslednje podatkovne sloje, in sicer:

- infrastruktura, gradnja, trgovina, gostinstvo;
- javna uprava;
- kmetijstvo, lov, ribištvo in gozdarstvo;
- ostale gospodarske dejavnosti;
- prehrana;
- proizvodna industrija;
- rudarstvo;
- tekstil, obutev, papir;
- zdravstvene in oskrbovalne storitve.

Podsloji (sloji) in njihove uteži so bili uporabljeni na način, kot je prikazano v spodnji preglednici.

*Preglednica 14. Sloji in njihove uteži – gospodarska dejavnost*

| Ime: | Nivo 2: utež (1-10) | Nivo 3: utež (1-10) |
|---|---|---|
| Gospodarski subjekti (infrastruktura, gradnja, trgovina, gostinstvo) | 7 | 6 |
| Gospodarski subjekti (javna uprava) | 5 | |
| Gospodarski subjekti (kmetijstvo, lov, ribištvo in gozdarstvo) | 6 | |
| Gospodarski subjekti (ostale gospodarske dejavnosti) | 4 | |
| Gospodarski subjekti (prehrana) | 8 | |
| Gospodarski subjekti (proizvodna industrija) | 7 | |
| Gospodarski subjekti (rudarstvo) | 8 | |
| Gospodarski subjekti (tekstil, obutev, papir) | 6 | |
| Gospodarski subjekti (zdravstvene in oskrbovalne storitve) | 8 | |

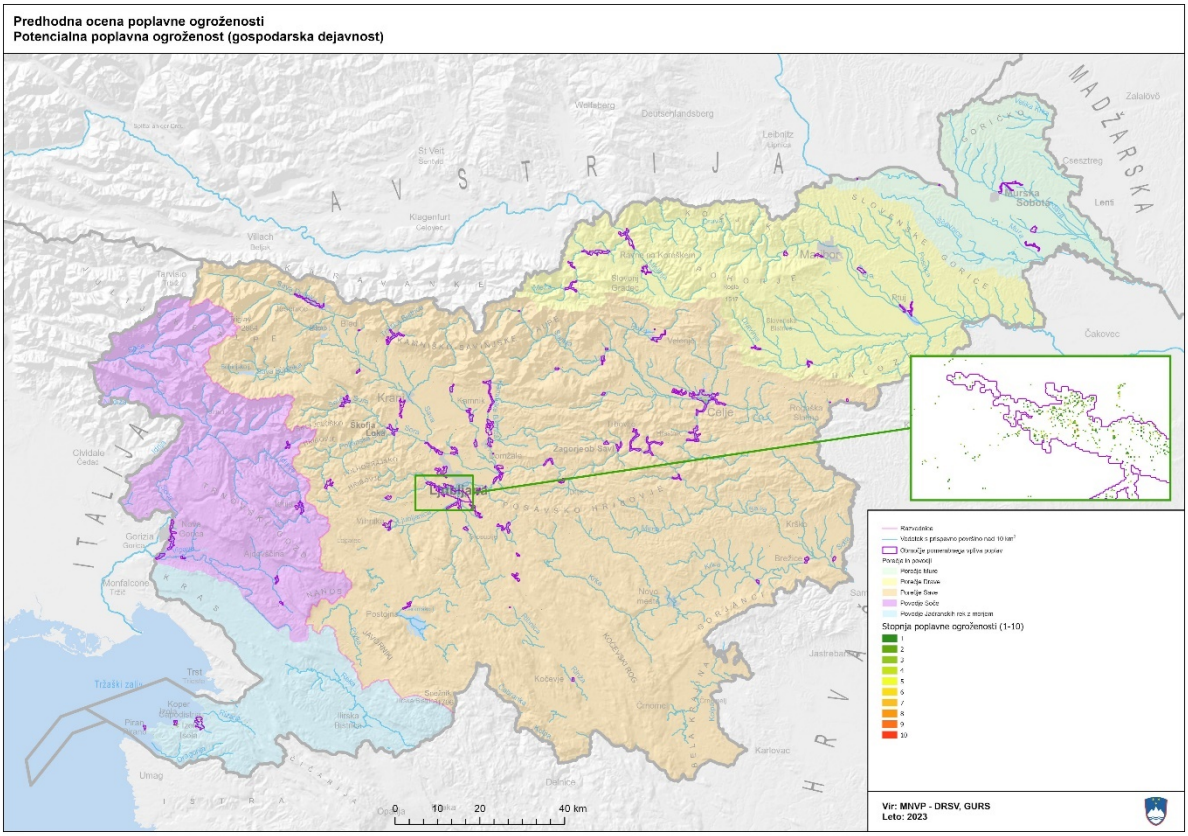


*Slika 67. Karta potencialne poplavne ogroženosti – gospodarska dejavnost*

#### 4.8.2.2.2 Podatki škodnega potenciala – gospodarska javna infrastruktura

Za oceno poplavne ogroženosti iz naslova kategorije gospodarske javne infrastrukture smo uporabili naslednje podatkovne sloje, in sicer linijske sloje:

- cest;
- železnic;
- elektro vodov;
- plina;
- vodovoda;
- kanalizacije;
- telekomunikacijskih vodov.

Podsloji (sloji) in njihove uteži so bili uporabljeni na način, kot je prikazano v spodnji preglednici.

*Preglednica 15. Sloji in njihove uteži – gospodarska javna infrastruktura*

| Ime: | Nivo 2: utež (1-10) | Nivo 3: utež (1-10) |
|---|---|---|
| Ceste | 4 | 6 |
| Železnice | 5 | |
| Elektro vodi | 9 | |
| Plin | 7 | |
| Vodovod | 6 | |
| Kanalizacija | 6 | |
| Telekomunikacijski vodi | 3 | |

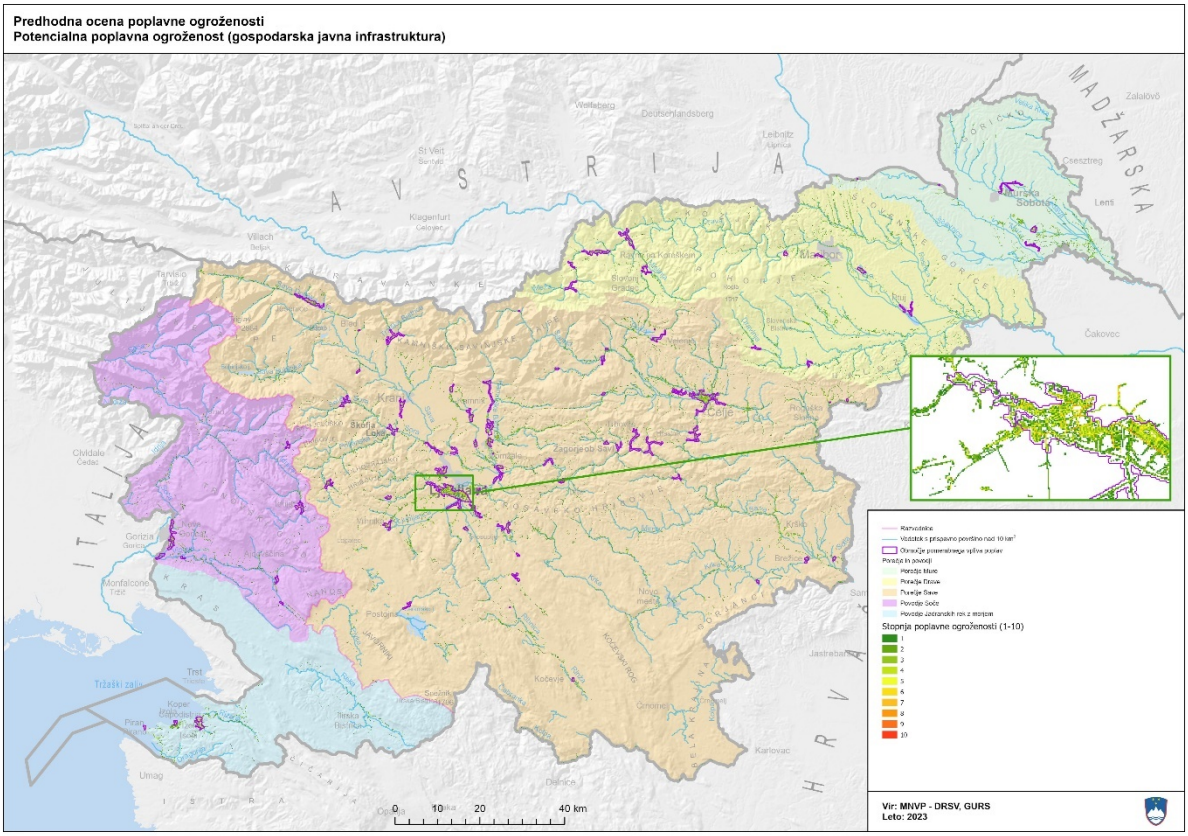


*Slika 68. Karta potencialne poplavne ogroženosti – gospodarska javna infrastruktura*

### 4.8.2.2.3 Podatki škodnega potenciala – kulturna dediščina

Za oceno poplavne ogroženosti iz naslova kategorije kulturne dediščine smo uporabili dva podatkovna sloja, in sicer:

- register kulturne dediščine;
- knjižnice, muzeji, arhivi in kulturni domovi.

Podsloji (sloji) in njihove uteži so bili uporabljeni na način, kot je prikazano v spodnji preglednici.

*Preglednica 16. Sloji in njihove uteži – kulturna dediščina*

| Ime: | Nivo 2: utež (1-10) | Nivo 3: utež (1-10) |
|---|---|---|
| Register kulturne dediščine | 5 | 4 |
| Knjižnice, arhivi, muzeji in kulturni domovi | 8 | |

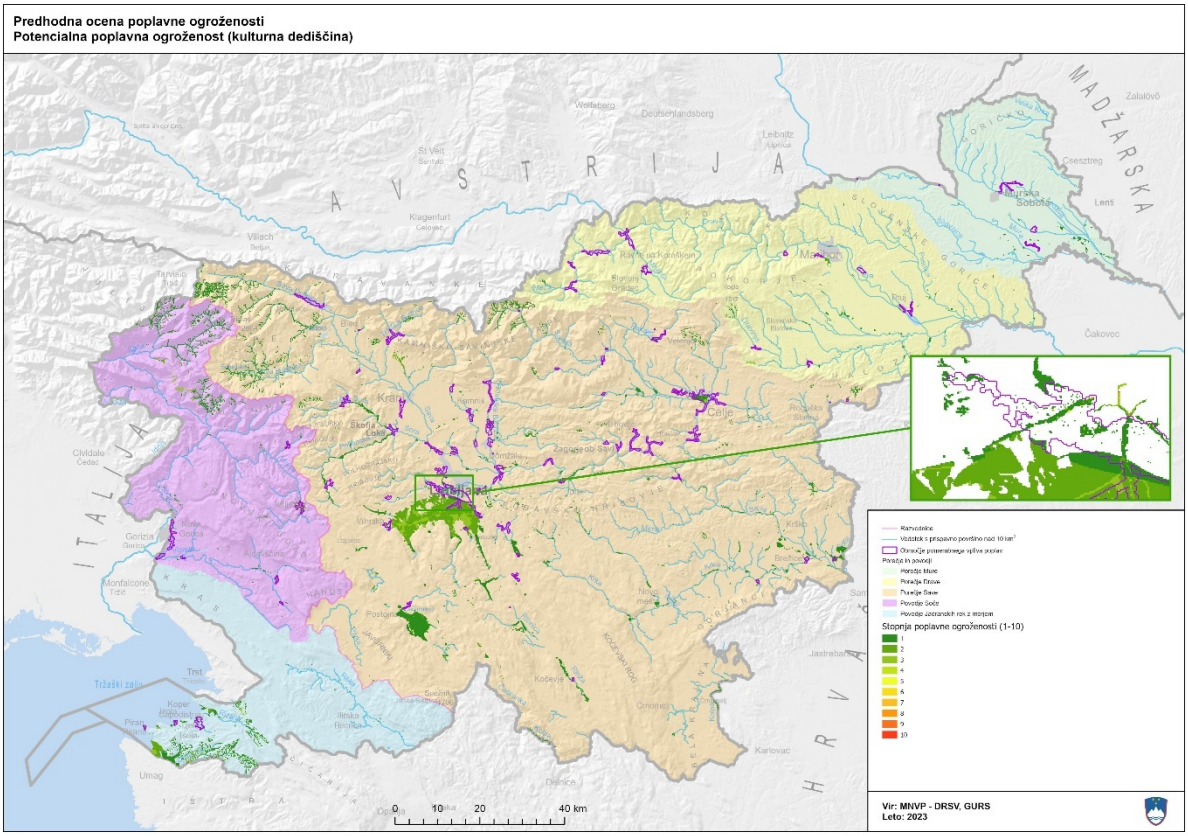


*Slika 69. Karta potencialne poplavne ogroženosti – kulturna dediščina*

#### 4.8.2.2.4 Podatki škodnega potenciala – okolje

Za oceno poplavne ogroženosti iz naslova kategorije okolja smo uporabili naslednje podatkovne sloje, in sicer:

- komunalne čistilne naprave;
- ekološko pomembna območja;
- emisije v vode iz industrijskih naprav;
- IED naprave;
- območje NATURA 2000;
- odlagališča;
- register naravnih vrednot (območja);
- register naravnih vrednot (točke);
- SEVESO obrati;
- vodovarstvena območja-državni nivo;
- vodovarstvena območja-občinski nivo;
- zavarovana območja narave (območja);
- zavarovana območja narave (točke).

Podsloji (sloji) in njihove uteži so bili uporabljeni na način, kot je prikazano v spodnji preglednici.

*Preglednica 17. Sloji in njihove uteži – okolje*

| Ime: | Nivo 2: utež (1-10) | Nivo 3: utež (1-10) |
|---|---|---|
| Komunalne čistilne naprave | 10 | 3 |
| Ekološko pomembna območja | 3 | |
| Emisije v vode iz industrijskih naprav | 8 | |
| IED naprave | 10 | |
| Območje NATURA 2000 | 2 | |
| Odlagališča | 6 | |
| Register naravnih vrednot (območja) | 2 | |
| Register naravnih vrednot (točke) | 2 | |
| SEVESO obrati | 10 | |

| | | |
|---|---|---|
| Vodovarstvena območja-državni nivo | 6 | |
| Vodovarstvena območja-občinski nivo | 4 | |
| Zavarovana območja narave (območja) | 3 | |
| Zavarovana območja narave (točke) | 5 | |

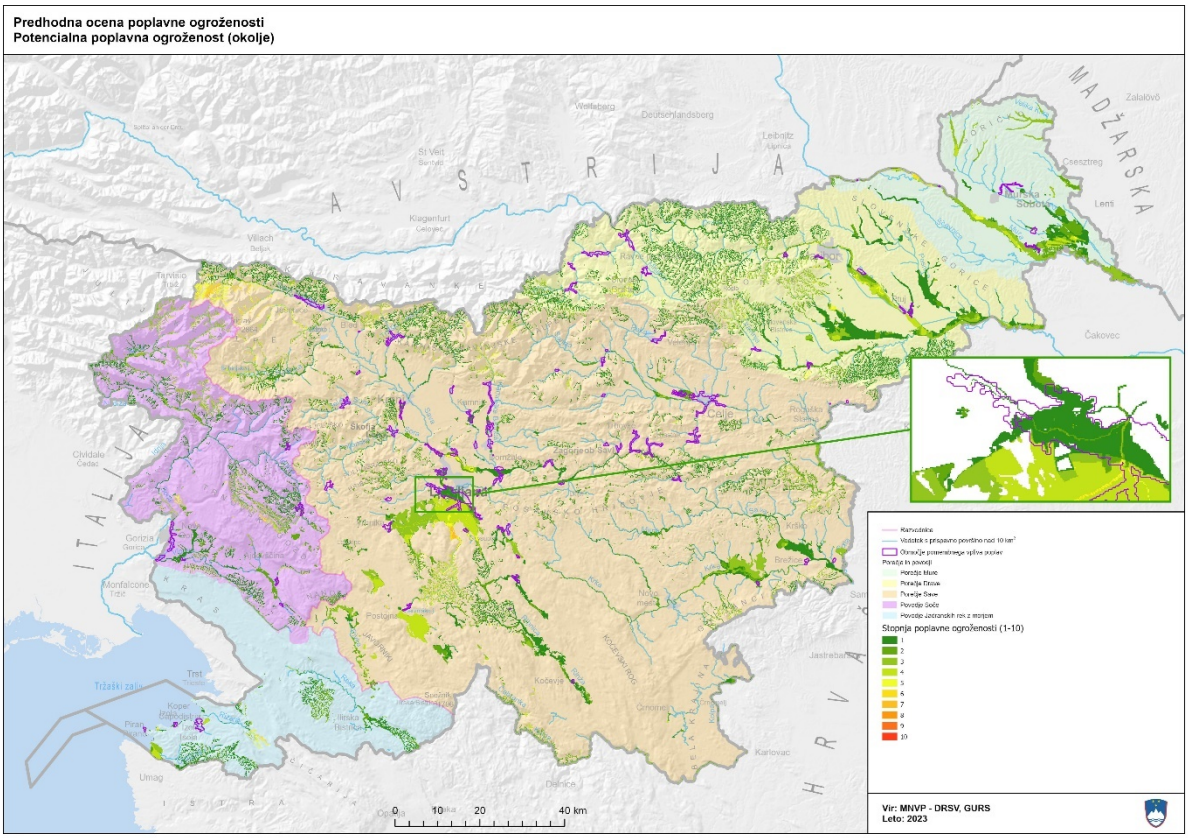


*Slika 70. Karta potencialne poplavne ogroženosti – okolje*

### 4.8.2.2.5 Podatki škodnega potenciala – socialna infrastruktura

Za oceno poplavne ogroženosti iz naslova kategorije socialne infrastrukture smo uporabili naslednje podatkovne sloje, in sicer:

- bolnice in zdravstveni domovi;
- gasilci;
- domovi starejših, slabovidnih in invalidnih oseb;
- šole in vzgojno izobraževalni zavodi.

Podsloji (sloji) in njihove uteži so bili uporabljeni na način, kot je prikazano v spodnji preglednici.

*Preglednica 18. Sloji in njihove uteži – socialna infrastruktura*

| Ime: | Nivo 2: utež (1-10) | Nivo 3: utež (1-10) |
|---|---|---|
| Bolnice in zdravstveni domovi | 10 | 8 |
| Gasilci | 9 | |
| Domovi starejših, slabovidnih in invalidnih oseb | 10 | |
| Šole in vzgojno izobraževalni zavodi | 8 | |

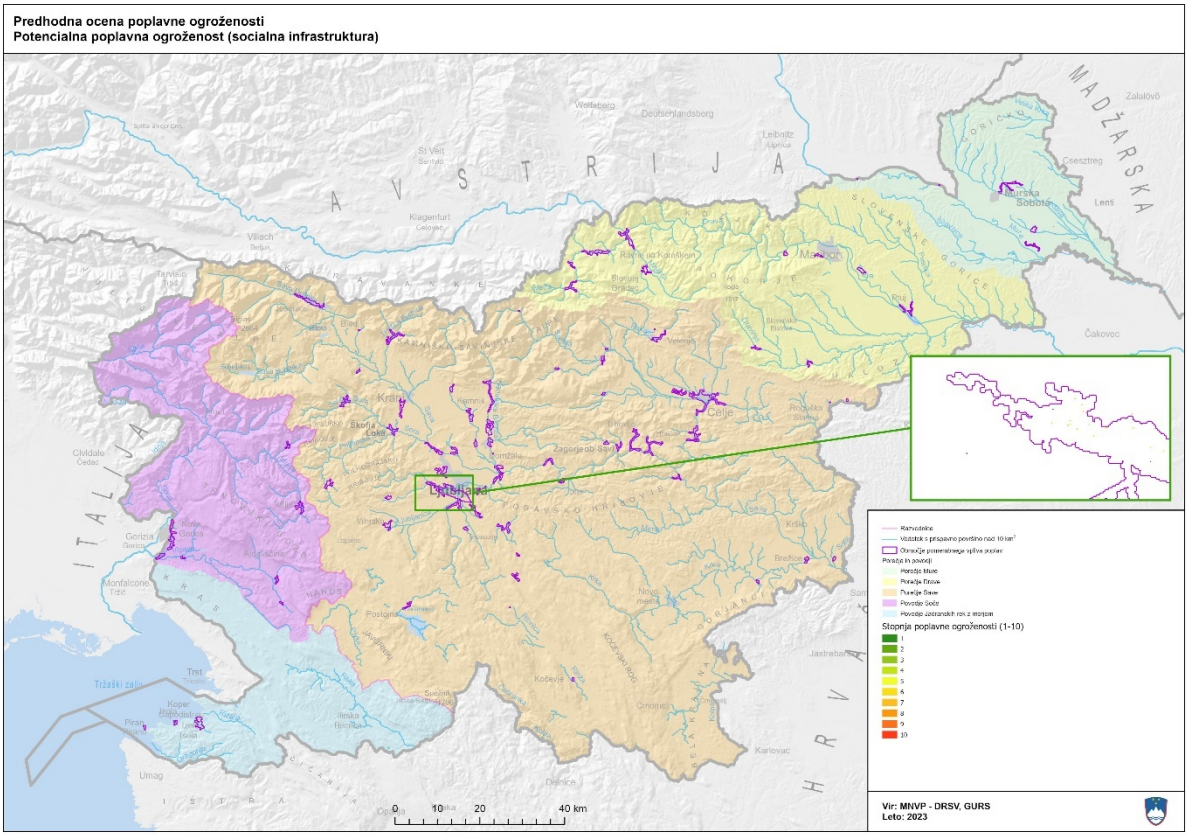


*Slika 71. Karta potencialne poplavne ogroženosti – socialna infrastruktura*

### 4.8.2.2.6 Podatki škodnega potenciala – zdravje ljudi

Za oceno poplavne ogroženosti iz naslova kategorije zdravja ljudi smo uporabili dva podatkovna sloja, in sicer:

- stalno prebivalstvo;
- začasno prebivalstvo.

Podsloji (sloji) in njihove uteži so bili uporabljeni na način, kot je prikazano v spodnji preglednici.

*Preglednica 19. Sloji in njihove uteži – zdravje ljudi*

| Ime: | Nivo 3: utež (1-10) |
|---|---|
| Stalno prebivalstvo | 10 |
| Začasno prebivalstvo | |

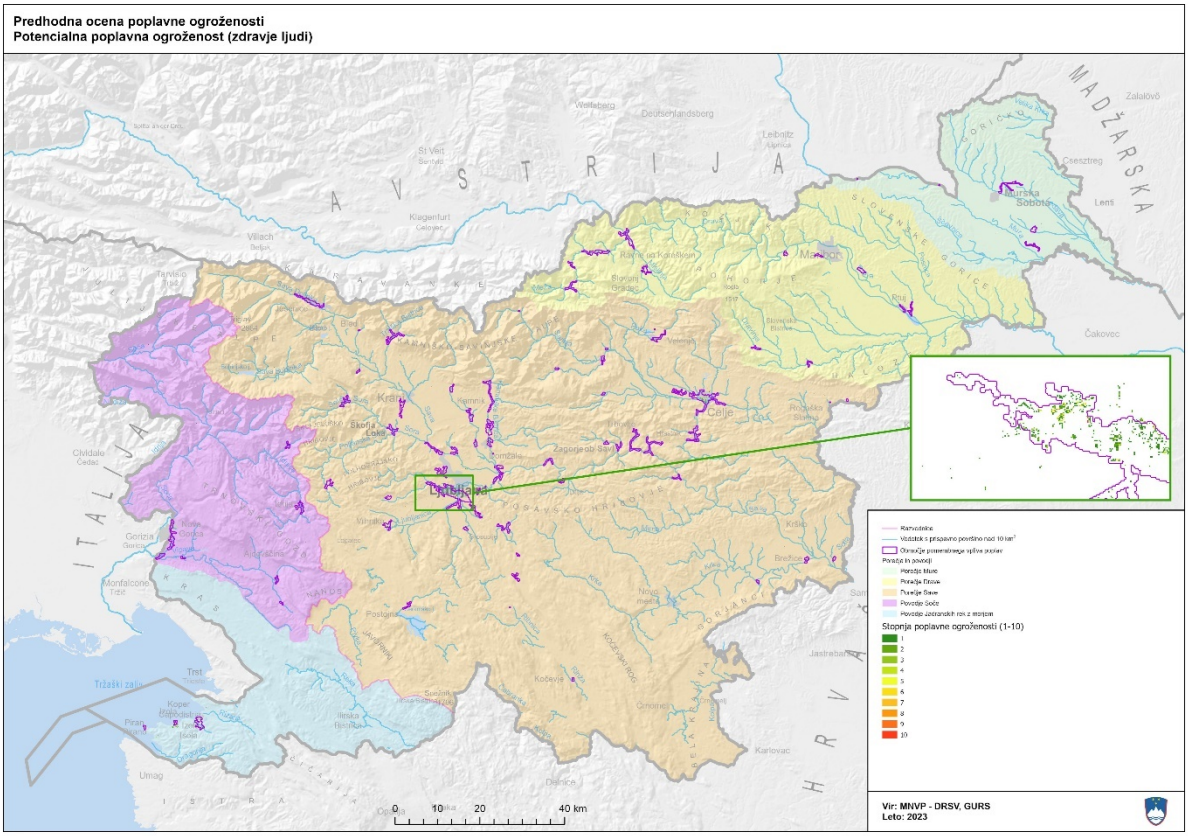


*Slika 72. Karta potencialne poplavne ogroženosti – zdravje ljudi*

### 4.8.2.2.7 Podatki škodnega potenciala – kombinacija vseh 6 kategorij

Kombinacija vseh 6 kategorij je bila dobljena z integriranjem v 10 razredov razdeljenih posameznih kategorij škodnega potenciala in ob uporabi različnih uteži glede na njihovo pomembnost. Uporabljene so bile naslednje uteži (višja kot je vrednost uteži večji pomen je bil kategoriji pripisan – možne so bile vrednosti od 1-10).

*Preglednica 20. Kategorija in njihove uteži*

| Kategorija: | Nivo 3: utež (1-10) |
|---|---|
| Gospodarske dejavnosti | 6 |
| Gospodarska javna infrastruktura | 6 |
| Kulturna dediščina | 4 |
| Okolje | 3 |
| Socialna infrastruktura | 8 |
| Zdravje ljudi | 10 |

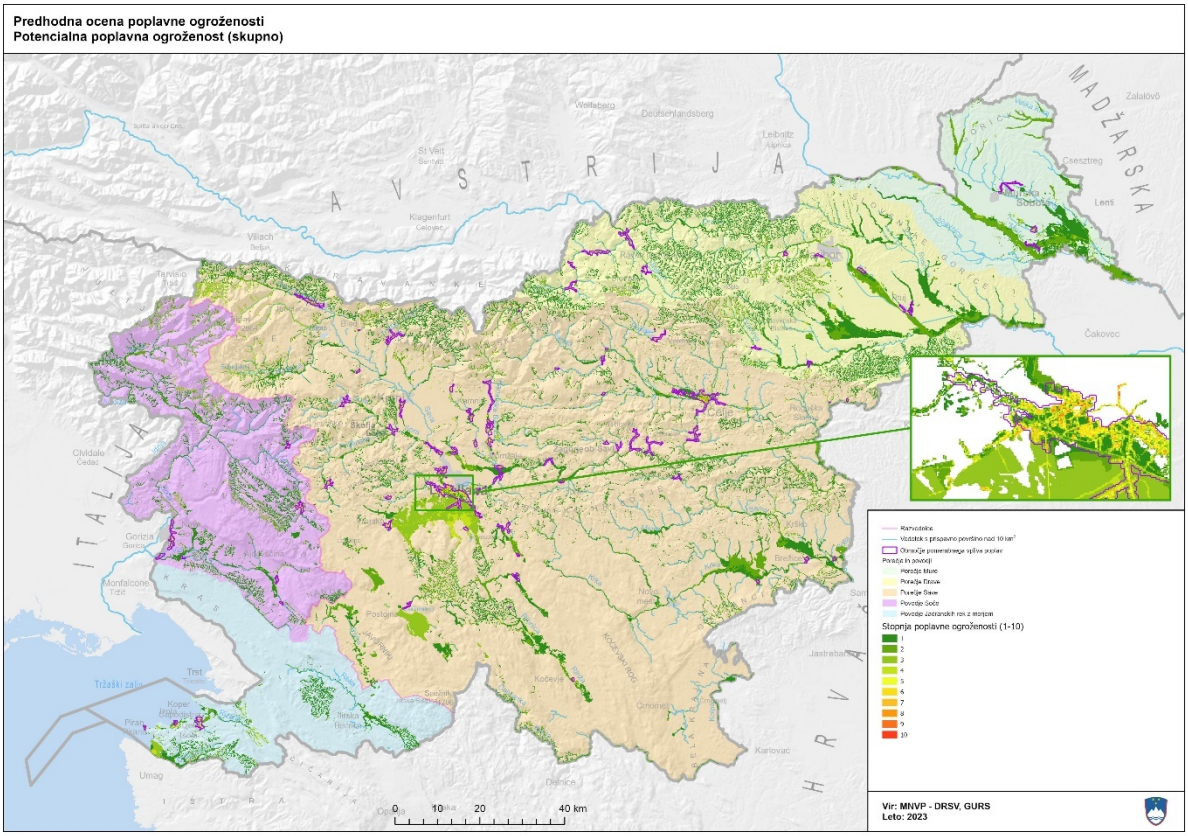


*Slika 73. Karta potencialne poplavne ogroženosti – skupno*

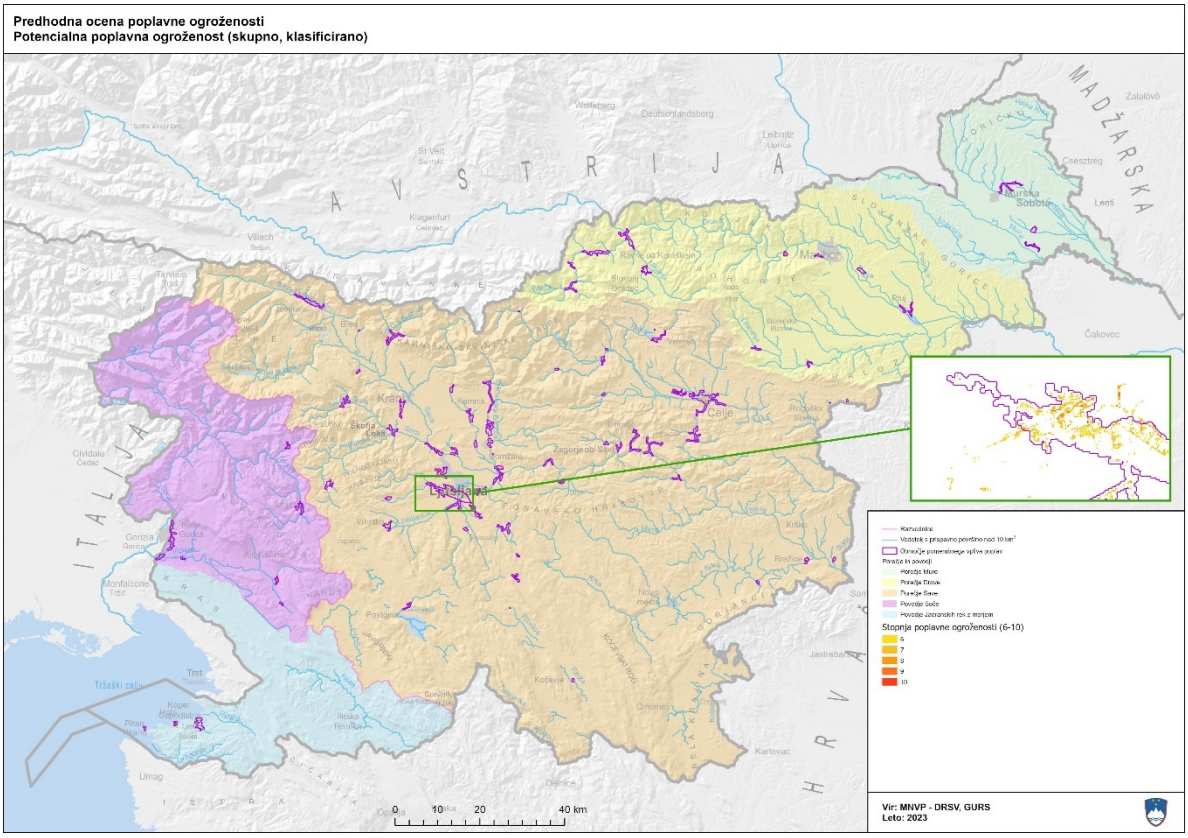


*Slika 74. Karta potencialne poplavne ogroženosti – skupno (prostorsko povprečenje in prikazani samo razredi 06-10)*

## 4.9 Rezultati in ugotovitve pred posvetovanjem z javnostmi v letu 2024

### 4.9.1 Posodobitev in določitev novih oz. dodatnih območij pomembnega vpliva poplav v tretjem ciklu izvajanja EU poplavne direktive pred posvetovanjem z javnostmi v letu 2024

Na podlagi izvedene analize je bil pripravljen podatkovni sloj potencialnega škodnega potenciala (kombinacija vseh 6 kategorij ogroženosti) za celotno območje Slovenije. Pregledalo se je, kje v Sloveniji se nahajajo celice z vrednostmi (kombinacija vseh 6 kategorij) za celotno območje Slovenije, in sicer:

- pregledalo se je, kje v Sloveniji se nahajajo celice z vrednostmi (kombinacija vseh 6 kategorij) 6-10 in iz njih oblikovalo 114 zaključenih območij (poligonov)

Za vseh teh 114 poligonov sta bila za vsak tak poligon izračunana:

- seštevek zgolj vrednosti razredov ogroženosti za razrede 6-10 in
- gostota izračunana na podlagi razmerja med seštevkom vrednosti razredov ogroženosti (razredov od 6 do 10) in površino vsakega posameznega območja.

Za določitev novih območij pomembnega vpliva poplav smo na podlagi kriterijev:

- seštevek zgolj vrednosti razredov ogroženosti (6-10) večje od 300;
- gostota izračunana na podlagi razmerja med seštevkom vrednosti razredov ogroženosti (razredov od 6 do 10) in površino vsakega posameznega območja večja od 1000 in
- poligon se ne dotika oz. ni del že enega izmed obstoječih (86) območij pomembnega vpliva poplav.

Tako je bil dobljen predlog 11 dodatnih oz. novih območij pomembnega vpliva poplav, ki so prikazane na kartah v nadaljevanju:

*Preglednica 21. Predlog 11 dodatnih oz. novih območij pomembnega vpliva poplav*

| Naziv območja pomembnega vpliva poplav v RS |
|---|
| Borovnica |
| Dob |
| Iška vas |
| Jagodje |
| Podpeč |
| Ribnica |
| Slovenska Bistrica |
| Strahomer - Vrbljene |
| Šentjur |
| Šoštanj |
| Vodice |

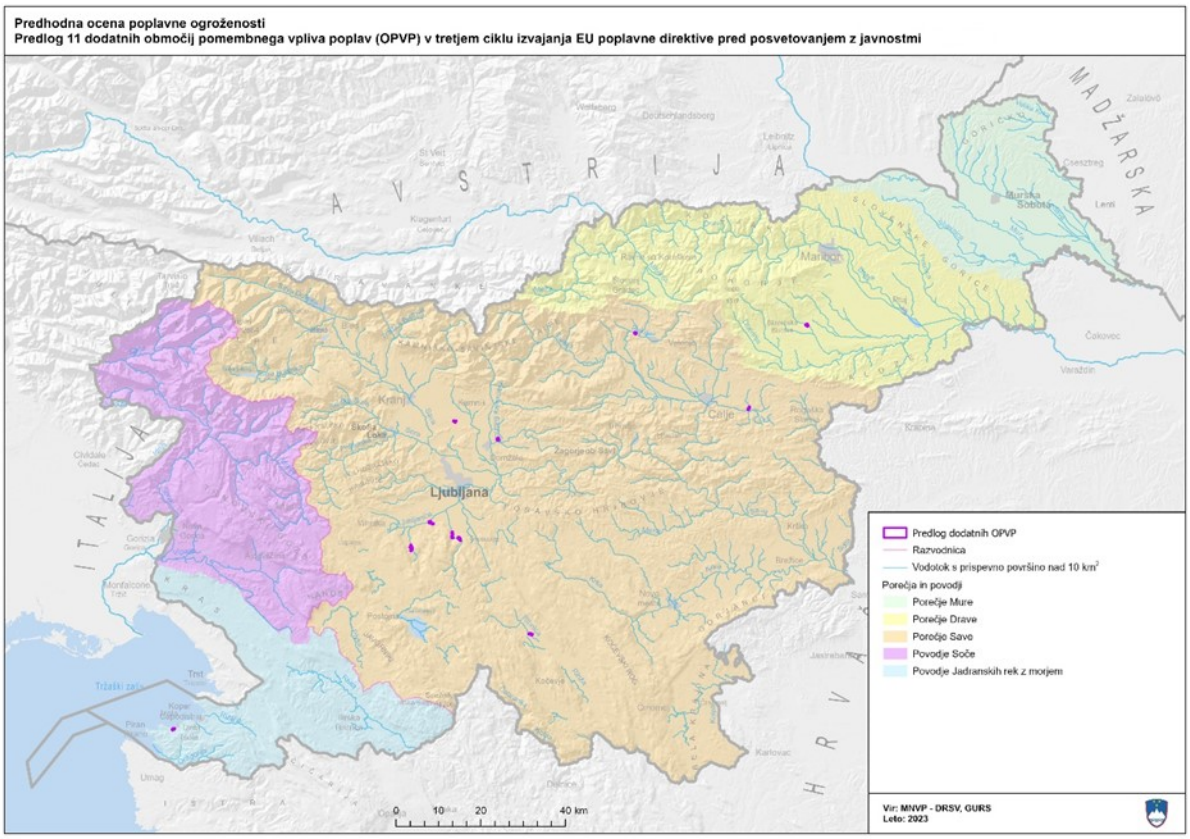


*Slika 75. Predlog 11 dodatnih območij pomembnega vpliva poplav v tretjem ciklu izvajanja EU poplavne direktive pred posvetovanjem z javnostmi v letu 2024*

### 4.9.2 Analiza in preveritev dejanske poplavne ogroženosti 86 območij pomembnega vpliva poplav iz drugega cikla izvajanja EU poplavne direktive pred posvetovanjem z javnostmi v letu 2024

Za območja pomembnega vpliva poplav so bile pripravljene detajlne karte poplavne nevarnosti in karte poplavne ogroženosti, s katerimi se je med ostalim preverilo tudi dejansko poplavno nevarnost in dejansko poplavno ogroženost (z 10-, 100- in 500-letno povratno dobo).

#### 4.9.2.1 Metoda preveritve dejanske poplavne ogroženosti 61 območij pomembnega vpliva poplav iz prvega cikla izvajanja EU poplavne direktive

Metoda preveritve ohranitve ali ne-ohranitve obstoječih območij pomembnega vpliva poplav je potekala v treh korakih:

1. V prvem koraku (Kriterij 1) smo upoštevali posodobljeni podatkovni sloj škodnega potenciala (kombinacija vseh 6 kategorij ogroženosti) razredov od 6-10 in preverili, ali je izkazana ogroženost v obstoječem OPVP ter na podlagi tega njegova ohranitev oz. predlog za ne-ohranitev.

2. V drugem koraku (Kriterij 2) smo za vse tiste OPVP, ki v prvem koraku niso izkazovali ogroženost, upoštevali posodobljen podatkovni sloj škodnega potenciala (kombinacija vseh 6 kategorij ogroženosti) razredov od 5-10 in preverili, ali je morebiti pri tem izkazana ogroženost v OPVP ter na podlagi tega določili tiste, ki so bili predlagani za ne-ohranitev.

3. Tretji korak (Kriterij 3) je temeljil na posamičnem detajlnem pregledu posameznega obstoječega OPVP, ki je predlagan za ne-ohranitev, in sicer:

    - uporabe detajlnih in najnovejših kart poplavne nevarnosti in drugih poplavnih kart

oz. evidenc tako za območja pomembnega vpliva poplav kot tudi druga območja v Sloveniji,

- upoštevanja vpliva potencialnih podnebnih sprememb,

- preverilo se je morebiten obstoj okoljsko nevarnih obratov (IED, SEVESO) na območju pomembnega vpliva poplav in primerjalo z detajlnim območjem poplavljanja – če se je na območju pomembnega vpliva poplav nahajal eden ali več okoljsko nevarnih kemijskih objektov in se je nahajal v bližini ali na območju poplavljanja, se je tako območje pomembnega vpliva poplav ohranilo oz. ne-ohranilo.

#### 4.9.2.2 Ugotovitve in rezultati pred posvetovanjem z javnostmi v letu 2024

*Preglednica 22. Pregled obstoječih območij pomembnega vpliva poplav po kriterijih in ugotovitve*

| Obstoječe območje pomembnega vpliva poplav | Kriterij 1 | Kriterij 2 | Kriterij 3 |
|---|---|---|---|
| **Tržič** | Ohranitev | Ohranitev | Ohranitev |
| **Kropa** | Ohranitev | Ohranitev | Ohranitev |
| **Jesenice** | Ohranitev | Ohranitev | Ohranitev |
| **Begunje na Gorenjskem** | Kandidat za izbris | Kandidat za izbris | Kandidat za izbris |
| **Železniki** | Ohranitev | Ohranitev | Ohranitev |
| **Škofja Loka** | Ohranitev | Ohranitev | Ohranitev |
| **Bitnje - Žabnica** | Ohranitev | Ohranitev | Ohranitev |
| **Žiri** | Ohranitev | Ohranitev | Ohranitev |
| **Zalog - Podgrad - Videm** | Ohranitev | Ohranitev | Ohranitev |
| **Medvode - Tacen** | Kandidat za izbris | Ohranitev | Ohranitev |
| **Gameljne** | Kandidat za izbris | Ohranitev | Ohranitev |
| **Ljubljana-jug** | Ohranitev | Ohranitev | Ohranitev |
| **Dobrova** | Kandidat za izbris | Ohranitev | Ohranitev |
| **Vevče - papirnica** | Kandidat za izbris | Kritičen objekt | Kandidat za izbris |
| **Ljubljana-Podutik** | Ohranitev | Ohranitev | Ohranitev |
| **Ljubljana-Dravlje** | Ohranitev | Ohranitev | Ohranitev |
| **Ljubljana-Bizovik** | Kandidat za izbris | Ohranitev | Ohranitev |
| **Lavrica - Škofljica** | Ohranitev | Ohranitev | Ohranitev |
| **Ig** | Ohranitev | Ohranitev | Ohranitev |
| **Horjul** | Kandidat za izbris | Ohranitev | Ohranitev |
| **Vrhnika** | Ohranitev | Ohranitev | Ohranitev |
| **Cerknica** | Ohranitev | Ohranitev | Ohranitev |
| **Stahovica - Kamnik** | Ohranitev | Ohranitev | Ohranitev |
| **Komenda - Moste - Suhadole** | Ohranitev | Ohranitev | Ohranitev |
| **Domžale** | Ohranitev | Ohranitev | Ohranitev |
| **Nožice** | Ohranitev | Ohranitev | Ohranitev |
| **Ihan - farme** | Kandidat za izbris | Kritičen objekt | Ohranitev |
| **Jarše - Radomlje** | Ohranitev | Ohranitev | Ohranitev |
| **Trzin** | Ohranitev | Ohranitev | Ohranitev |
| **Cerklje na Gorenjskem** | Ohranitev | Ohranitev | Ohranitev |
| **Hrastnik** | Ohranitev | Ohranitev | Ohranitev |
| **Trbovlje** | Ohranitev | Ohranitev | Ohranitev |
| **Kresnice** | Kandidat za izbris | Kandidat za izbris | Ohranitev |
| **Zagorje ob Savi** | Ohranitev | Ohranitev | Ohranitev |
| **Litija** | Ohranitev | Ohranitev | Ohranitev |
| **Kisovec** | Kandidat za izbris | Ohranitev | Ohranitev |
| **Radeče** | Ohranitev | Ohranitev | Ohranitev |
| **Celje** | Ohranitev | Ohranitev | Ohranitev |
| **Laško** | Ohranitev | Ohranitev | Ohranitev |
| **Nazarje** | Kandidat za izbris | Kandidat za izbris | Ohranitev |
| **Vransko** | Kandidat za izbris | Ohranitev | Ohranitev |
| **Gornji Grad** | Kandidat za izbris | Ohranitev | Ohranitev |
| **Mozirje** | Kandidat za izbris | Ohranitev | Ohranitev |
| **Hrastovec - skladišče razstreliv** | Kandidat za izbris | Kritičen objekt | Ohranitev |
| **Solčava** | Kandidat za izbris | Kandidat za izbris | Ohranitev |

| | | | |
|---|---|---|---|
| **Velenje** | Ohranitev | Ohranitev | Ohranitev |
| **Žalec** | Kandidat za izbris | Ohranitev | Ohranitev |
| **Krška vas** | Kandidat za izbris | Kandidat za izbris | Ohranitev |
| **Kostanjevica na Krki** | Kandidat za izbris | Ohranitev | Ohranitev |
| **Grosuplje** | Ohranitev | Ohranitev | Ohranitev |
| **Grosuplje-zahod** | Ohranitev | Ohranitev | Ohranitev |
| **Račna** | Kandidat za izbris | Ohranitev | Ohranitev |
| **Dobrepolje** | Kandidat za izbris | Kandidat za izbris | Ohranitev |
| **Ortnek - skladišče blagovnih rezerv** | Kandidat za izbris | Kritičen objekt | Ohranitev |
| **Mihalovec** | Kandidat za izbris | Kandidat za izbris | Ohranitev |
| **Rogatec** | Kandidat za izbris | Ohranitev | Ohranitev |
| **Rogaška Slatina - steklarna** | Kandidat za izbris | Kritičen objekt | Ohranitev |
| **Prevalje - Ravne na Koroškem** | Ohranitev | Ohranitev | Ohranitev |
| **Dravograd** | Kandidat za izbris | Kandidat za izbris | Ohranitev |
| **Črna na Koroškem - Žerjav** | Kandidat za izbris | Ohranitev | Ohranitev |
| **Mežica** | Ohranitev | Ohranitev | Ohranitev |
| **Slovenj Gradec** | Ohranitev | Ohranitev | Ohranitev |
| **Spodnji Duplek** | Kandidat za izbris | Kandidat za izbris | Kandidat za izbris |
| **Ptuj-Center** | Kandidat za izbris | Ohranitev | Ohranitev |
| **Ptuj - Rogoznica** | Kandidat za izbris | Ohranitev | Ohranitev |
| **Maribor - Radvanje** | Kandidat za izbris | Ohranitev | Ohranitev |
| **Ruše** | Ohranitev | Ohranitev | Ohranitev |
| **Slovenske Konjice** | Ohranitev | Ohranitev | Ohranitev |
| **Poljčane** | Kandidat za izbris | Ohranitev | Ohranitev |
| **Gornja Radgona** | Kandidat za izbris | Kandidat za izbris | Kandidat za izbris |
| **Sladki Vrh - tovarna papirja** | Kandidat za izbris | Kritičen objekt | Ohranitev |
| **Bistrica** | Kandidat za izbris | Ohranitev | Ohranitev |
| **Murska Sobota** | Kandidat za izbris | Ohranitev | Ohranitev |
| **Odranci** | Ohranitev | Ohranitev | Ohranitev |
| **Idrija** | Ohranitev | Ohranitev | Ohranitev |
| **Cerkno** | Ohranitev | Ohranitev | Ohranitev |
| **Vrtojba - Šempeter pri Gorici** | Ohranitev | Ohranitev | Ohranitev |
| **Nova Gorica** | Ohranitev | Ohranitev | Ohranitev |
| **Miren** | Kandidat za izbris | Kandidat za izbris | Ohranitev |
| **Renče** | Kandidat za izbris | Kandidat za izbris | Kandidat za izbris |
| **Vipava** | Ohranitev | Ohranitev | Ohranitev |
| **Podnanos** | Kandidat za izbris | Kandidat za izbris | Ohranitev |
| **Koper** | Ohranitev | Ohranitev | Ohranitev |
| **Izola** | Ohranitev | Ohranitev | Ohranitev |
| **Piran** | Ohranitev | Ohranitev | Ohranitev |
| **Kočevje** | Ohranitev | Ohranitev | Ohranitev |

Na podlagi zgoraj opisane metode so bila kot območja obstoječih območij pomembnega vpliva poplav, ki se jih morda ne ohrani, prepoznana naslednja izmed 86 obstoječih območij pomembnega vpliva poplav:

*Preglednica 23. Kandidati obstoječih območij pomembnega vpliva poplav za potencialno ne-ohranitev*

| Obstoječe območje pomembnega vpliva poplav | Kriterij 1 | Kriterij 2 | Kriterij 3 |
|---|---|---|---|
| **Begunje na Gorenjskem** | Kandidat za izbris | Kandidat za izbris | Kandidat za izbris |
| **Vevče - papirnica** | Kandidat za izbris | Kritičen objekt | Kandidat za izbris |
| **Spodnji Duplek** | Kandidat za izbris | Kandidat za izbris | Kandidat za izbris |
| **Gornja Radgona** | Kandidat za izbris | Kandidat za izbris | Kandidat za izbris |
| **Renče** | Kandidat za izbris | Kandidat za izbris | Kandidat za izbris |

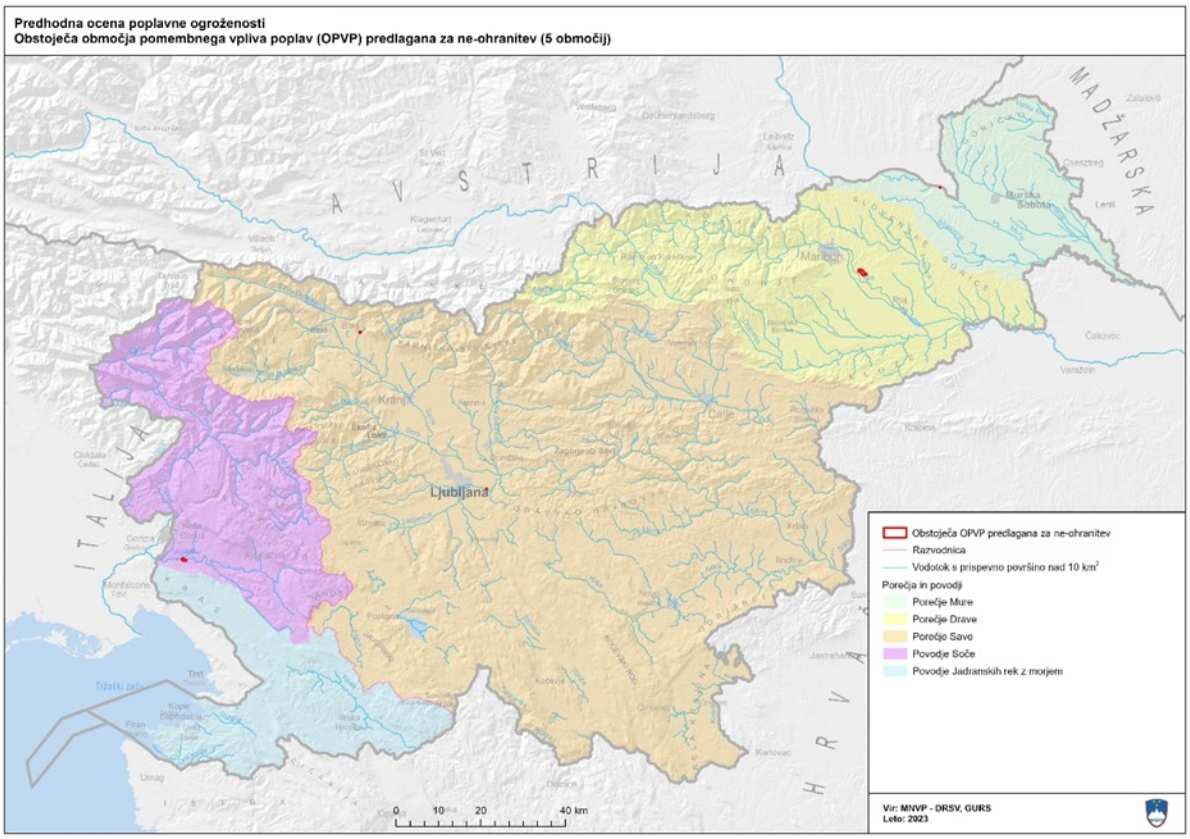


*Slika 76.Obstoječa območja pomembnega vpliva poplav, predlagana za ne-ohranitev (5 območij)*

### 4.9.3 Nabor oz. število območij pomembnega vpliva poplav za posvetovanje z javnostmi

V posvetovanje z javnostmi se je šlo z naborom **86** obstoječih območij pomembnega vpliva poplav, od katerih jih je bilo 5 predlaganih za ne-ohranitev.

Poleg tega se je šlo v posvetovanje z javnostmi z naborom **11** novih oz. dodatnih območij pomembnega vpliva poplav.

*Preglednica 24. Pregled števila območij pomembnega vpliva poplav - pred posvetovanjem z javnostmi*

| | Predlog števila območij pomembnega vpliva poplav |
|---|---|
| OPVP-ji iz drugega cikla izvajanja EU poplavne direktive | **86** |
| OPVP-ji iz drugega cikla izvajanja EU poplavne direktive - predlagani za ne-ohranitev | **5** |
| Predlog dodatnih OPVP-jev - predlagani na podlagi nove metodologije, novih podatkov, itd. | **11** |

## 4.10 Posvetovanje z javnostmi v letu 2024

### 4.10.1 Potek posvetovanja z javnostmi

Ministrstvo za naravne vire in prostor je z dnem 17. 9. 2024 pričelo s posvetovanjem z javnostmi. Predmet posvetovanja je bil pripravljen predlog posodobljenega dokumenta Predhodna ocena poplavne ogroženosti in predlog določitve novih in preveritve (posodobitve) obstoječih območij pomembnega vpliva poplav. Poleg omenjenega gradiva je bilo javnosti dano na razpolago tudi detajlno kartografsko gradivo in metodologija za posodobitev predhodne ocene poplavne ogroženosti 2024.

Vse informacije glede posvetovanja z javnostmi so dostopne na spodnji povezavi:

https://www.gov.si/zbirke/javne-objave/predlog-predhodne-ocene-poplavne-ogrozenosti-republike-slovenije-in-nova-dolocitev-obmocij-pomembnega-vpliva-poplav-opvp-2024/

V okviru posvetovanja z javnostmi so poleg ostalih komentarjev s strani javnosti prispeli tudi trije predlogi s strani lokalnih skupnosti glede vključitve novih oz. dodatnih območij pomembnega vpliva poplav. Svoje predloge za dopolnitev predloga območij pomembnega vpliva poplav je podala tudi Direkcija Republike Slovenije za vode.

Posvetovanje z javnostmi je potekalo do vključno 17. 10. 2024.

### 4.10.2 Pregled prejetih komentarjev, predlogov in pripomb iz posvetovanja z javnostmi

V zvezi s posodobitvijo oz. dopolnitvijo nabora območij pomembnega so se podrobno preučili predlogi novih območij pomembnega vpliva poplav, ki so bili predlagani s strani:

- **Občine Šmarje pri Jelšah** (podan predlog za dodatno območje pomembnega vpliva poplav);
- **Občine Trzin** (podan predlog za dodatno območje pomembnega vpliva poplav);
- **Občine Dobrna** (podan predlog za dodatno območje pomembnega vpliva poplav) in
- **Direkcije RS za vode** (podani predlogi za dodatna območja pomembnega vpliva poplav).

Pregled nabora predlogov dodatnih oz. novih območij pomembnega vpliva poplav je podan v spodnji preglednici.

*Preglednica 25. Pregled nabora predlogov dodatnih območij pomembnega vpliva poplav in njihovih predlagateljev v okviru posvetovanja z javnostmi*

| Naziv območja pomembnega vpliva poplav | Predlagatelj |
|---|---|
| Naselje Krog | DRSV (Sektor območja Mure) |
| Kogal – Ceršak kompostarna | DRSV (Sektor območja Mure) |
| Ajdovščina | DRSV (Sektor območja Soče) |
| Portorož Lucija | DRSV (Sektor območja jadranskih rek z morjem) |
| Lovrenc na Dravskem polju | DRSV (Sektor območja Drave) |
| Šikole | DRSV (Sektor območja Drave) |
| Polskava | DRSV (Sektor območja Drave) |
| Lenart | DRSV (Sektor območja Drave) |
| Ormož | DRSV (Sektor območja Drave) |
| Dolenja vas - Prebold | DRSV (Centrala - Ljubljana) |
| Šmarje pri Jelšah | Občina Šmarje pri Jelšah |
| Trzin – poslovna cona | Občina Trzin |
| Dobrna | Občina Dobrna |

### 4.10.3 Rezultati in ugotovitve

Na podlagi detajlne analize so bile sprejete končne odločitve glede vključitve ali ne-vključitve dodatnih območij pomembnega vpliva poplav; enako tudi glede ohranitve oz. ne-ohranitve obstoječih območij. Rezultati so podani v spodnjih dveh preglednicah.

*Preglednica 26. Pregled odločitev glede dodatnih območij pomembnega vpliva poplav v okviru posvetovanja z javnostmi*

| Naziv območja pomembnega vpliva poplav | Predlagatelj | Končna odločitev |
|---|---|---|
| Naselje Krog | DRSV (Sektor območja Mure) | Se ne vključi med OPVPje |
| Kogal - Ceršak | DRSV (Sektor območja Mure) | Se vključi med OPVPje |
| Ajdovščina | DRSV (Sektor območja Soče) | Se vključi med OPVPje |
| Portorož Lucija | DRSV (Sektor območja jadranskih rek z morjem) | Se vključi med OPVPje |
| Lovrenc na Dravskem polju | DRSV (Sektor območja Drave) | Se vključi med OPVPje |
| Šikole | DRSV (Sektor območja Drave) | Se vključi med OPVPje |
| Polskava | DRSV (Sektor območja Drave) | Se vključi med OPVPje |
| Lenart | DRSV (Sektor območja Drave) | Se ne vključi med OPVPje |
| Ormož | DRSV (Sektor območja Drave) | Se ne vključi med OPVPje |
| Dolenja vas - Prebold | DRSV (Centrala - Ljubljana) | Se vključi med OPVPje |
| Šmarje pri Jelšah | Občina Šmarje pri Jelšah | Se vključi med OPVPje |
| Trzin – poslovna cona | Občina Trzin | Se vključi med OPVPje (razširitev obstoječega območja) |
| Dobrna | Občina Dobrna | Se vključi med OPVPje |

*Preglednica 27. Pregled odločitev glede ohranitve ali ne-ohranitve obstoječih območij pomembnega vpliva poplav v okviru posvetovanja z javnostmi*

| Obstoječe območje pomembnega vpliva poplav | Predlog | Končna odločitev |
|---|---|---|
| Begunje na Gorenjskem | Kandidat za izbris | izbris |
| Vevče – papirnica | Kandidat za izbris | ohranitev |
| Spodnji Duplek | Kandidat za izbris | ohranitev |
| Gornja Radgona | Kandidat za izbris | izbris |
| Renče | Kandidat za izbris | ohranitev |

Pripomb na v okviru posvetovanja z javnostmi predlaganih 11 dodatnih območij pomembnega vpliva poplav ni bilo.

## 4.11 Posodobljen nabor območij pomembnega vpliva poplav

Na podlagi pripravljenega predloga posodobitve nabora območij pomembnega vpliva poplav in prejetih predlogov, komentarjev in pripomb v okviru posvetovanja z javnostmi se je izoblikoval končni oz. posodobljen nabor 104 območij pomembnega vpliva poplav, ki vključuje:

- 84 (od 86) obstoječih območij pomembnega vpliva poplav, pri čemer se prostorska razsežnost spremeni na enem (od teh 84) območju pomembnega vpliva poplav (OPVP Trzin);

- 11 novih oz. dodatnih območij pomembnega vpliva poplav, ki so bila predlagana v predlogu MNVP na podlagi posodobljene metodologije[45] in novih podatkov;

- 9 novih oz. dodatnih območij pomembnega vpliva poplav, ki so bila predlagana s strani lokalnih skupnosti in DRSV v okviru posvetovanja z javnostmi.

Posodobljen nabor torej vključuje **104 območja pomembnega vpliva poplav**, ki so prikazana na spodnji karti in v spodnji preglednici.

[45] *Metodologija za novelacijo predhodne ocene poplavne ogroženosti 2024 (določitev novih oz. dodatnih območij pomembnega vpliva poplav), Ministrstvo za naravne vire in prostor , September 2024.*

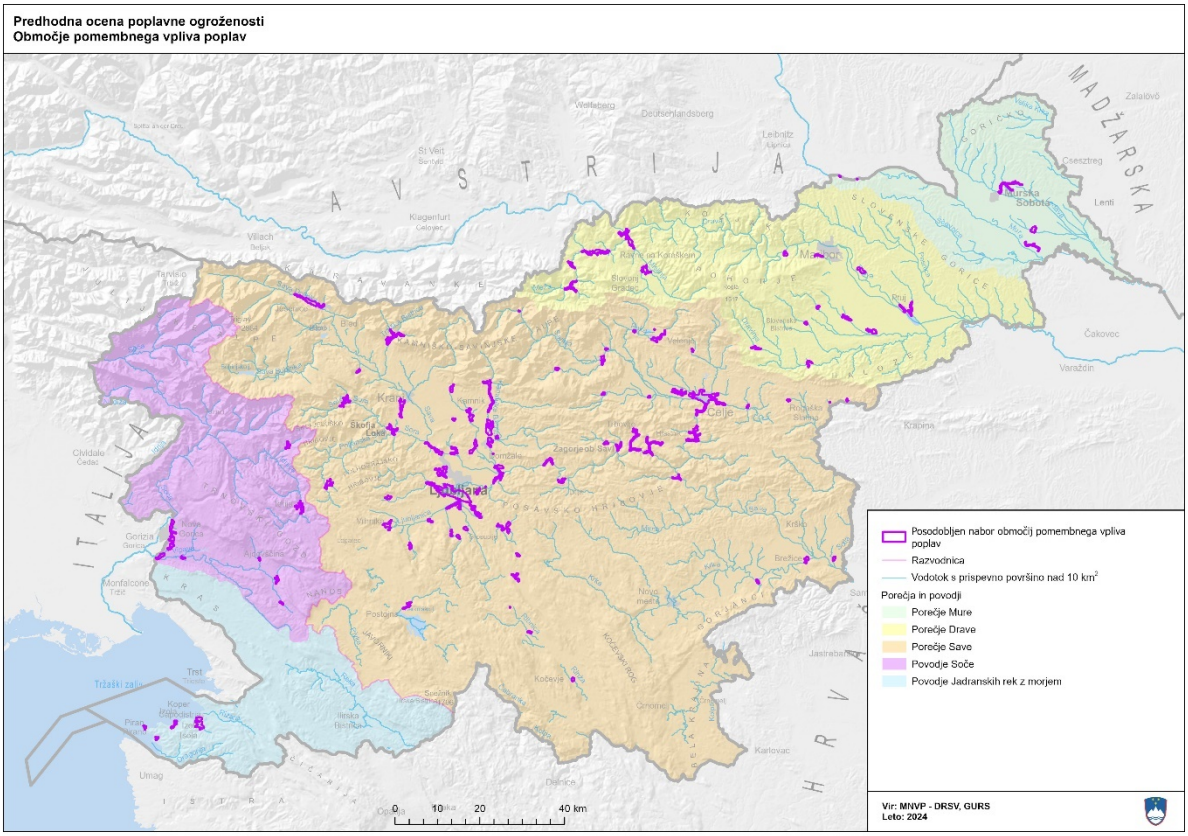


*Slika 77. Posodobljen nabor 104 območij pomembnega vpliva poplav*

*Preglednica 28. Nabor končnih 86 območij pomembnega vpliva poplav v RS*

| Naziv območja pomembnega vpliva poplav v RS |
|---|
| Ajdovščina |
| Bistrica |
| Bitnje - Žabnica |
| Borovnica |
| Celje |
| Cerklje na Gorenjskem |
| Cerknica |
| Cerkno |
| Črna na Koroškem - Žerjav |
| Dob |
| Dobrepolje |
| Dobrna |
| Dobrova |
| Dolenja vas - Prebold |
| Domžale |
| Dravograd |
| Gameljne |
| Gornji Grad |
| Grosuplje |
| Grosuplje-zahod |
| Horjul |
| Hrastnik |
| Hrastovec - skladišče razstreliv |
| Idrija |
| Ig |
| Ihan - farme |
| Iška vas |
| Izola |
| Izola - jug |
| Jarše - Radomlje |
| Jesenice |
| Kisovec |
| Kočevje |
| Kogal - Ceršak kompostarna |
| Komenda - Moste - Suhadole |
| Koper |
| Kostanjevica na Krki |

| |
|---|
| Kresnice |
| Kropa |
| Krška vas |
| Laško |
| Lavrica - Škofljica |
| Litija |
| Ljubljana - Bizovik |
| Ljubljana - Dravlje |
| Ljubljana - Podutik |
| Ljubljana-jug |
| Lovrenc na Dravskem polju |
| Maribor - Radvanje |
| Medvode - Tacen |
| Mežica |
| Mihalovec |
| Miren |
| Mozirje |
| Murska Sobota |
| Nazarje |
| Nova Gorica |
| Nožice |
| Odranci |
| Ortnek - skladišče blagovnih rezerv |
| Piran |
| Podnanos |
| Podpeč |
| Poljčane |
| Polskava |
| Portorož Lucija |
| Prevalje - Ravne na Koroškem |
| Ptuj - Rogoznica |
| Ptuj-Center |
| Račna |
| Radeče |
| Renče |
| Ribnica |
| Rogaška Slatina - steklarna |
| Rogatec |
| Ruše |
| Sladki Vrh - tovarna papirja |
| Slovenj Gradec |
| Slovenska Bistrica |
| Slovenske Konjice |
| Solčava |
| Spodnji Duplek |
| Stahovica - Kamnik |
| Strahomer - Vrbljene |
| Šentjur |
| Šikole |
| Škofja Loka |
| Šmarje pri jelšah |
| Šoštanj |
| Trbovlje |
| Trzin |
| Tržič |
| Velenje |
| Vevče - papirnica |
| Vipava |
| Vodice |
| Vransko |
| Vrhnika |
| Vrtojba - Šempeter pri Gorici |
| Zagorje ob Savi |
| Zalog - Podgrad - Videm |
| Žalec |
| Železniki |
| Žiri |

## 4.12 Informiranje sosednjih držav o rezultatih predhodne ocene poplavne ogroženosti in usklajevanja območij pomembnega vpliva poplav s sosednjimi državami

### 4.12.1 Prvi cikel izvajanja EU poplavne direktive

Informiranje sosednjih držav, s katerimi delimo določena porečja oz. povodja, o rezultatih predhodne ocene poplavne ogroženosti je intenzivno potekalo že v fazi same priprave predhodne ocene poplavne ogroženosti, uradno pa se je to (če ni bilo potrjeno že prej) potrdilo tudi na prvih naslednjih srečanjih za to pristojnih meddržavnih oz. bilateralnih vodnogospodarskih komisij na naslednji način:

- Avstrija – Drava - zapisnik:

  http://www.statika.evode.gov.si/fileadmin/vg_komisije/SLO-AT-Drava_zasedanje%2021_maj%202012.pdf

- Avstrija – Mura - zapisnik:

  http://www.statika.evode.gov.si/fileadmin/vg_komisije/SLO-AT-Mura_zasedanje%2020_oktober_2011.pdf
  http://www.statika.evode.gov.si/fileadmin/vg_komisije/SLO-AT-Mura_zasedanje%2021_oktober%202012.pdf
  http://www.statika.evode.gov.si/fileadmin/vg_komisije/SLO-AT-Mura_zasedanje%2022_oktober%202013.pdf

- Italija – zapisnik:

  http://www.statika.evode.gov.si/fileadmin/vg_komisije/SLO-IT-zasedanje_december%202012.pdf
  http://www.statika.evode.gov.si/fileadmin/vg_komisije/SLO-IT-zasedanje_oktober%202014.pdf

- Madžarska – zapisnik:

  http://www.statika.evode.gov.si/fileadmin/vg_komisije/SLO-HUN_zasedanje%2017_oktober%202011.pdf
  http://www.statika.evode.gov.si/fileadmin/vg_komisije/SLO-HUN_zasedanje%2018_november%202013.pdf

- Hrvaška – zapisnik:

  http://www.statika.evode.gov.si/fileadmin/vg_komisije/SLO-CRO_zasedanje%2010_april%202014.pdf

Usklajevanje glede območij pomembnega vpliva poplav s sosednjimi državami, s katerimi si delimo mednarodna porečja oz. povodja, je intenzivno potekalo že v fazi same določitve območij pomembnega vpliva poplav, uradno pa se je to (če ni bilo potrjeno že prej) potrdilo tudi na prvih naslednjih srečanjih za to pristojnih meddržavnih oz. bilateralnih vodnogospodarskih komisij na naslednji način:

- Avstrija – Drava - zapisnik:

  http://www.statika.evode.gov.si/fileadmin/vg_komisije/SLO-AT-Drava_zasedanje%2021_maj%202012.pdf

- Avstrija – Mura - zapisnik:

  http://www.statika.evode.gov.si/fileadmin/vg_komisije/SLO-AT-Mura_zasedanje%2020_oktober_2011.pdf
  http://www.statika.evode.gov.si/fileadmin/vg_komisije/SLO-AT-Mura_zasedanje%2021_oktober%202012.pdf
  http://www.statika.evode.gov.si/fileadmin/vg_komisije/SLO-AT-Mura_zasedanje%2022_oktober%202013.pdf

- Italija – zapisnik:

  http://www.statika.evode.gov.si/fileadmin/vg_komisije/SLO-IT-zasedanje_december%202012.pdf
  http://www.statika.evode.gov.si/fileadmin/vg_komisije/SLO-IT-zasedanje_oktober%202014.pdf

- Madžarska – zapisnik:

  http://www.statika.evode.gov.si/fileadmin/vg_komisije/SLO-HUN_zasedanje%2017_oktober%202011.pdf
  http://www.statika.evode.gov.si/fileadmin/vg_komisije/SLO-HUN_zasedanje%2018_november%202013.pdf

- Hrvaška – zapisnik:

  http://www.statika.evode.gov.si/fileadmin/vg_komisije/SLO-CRO_zasedanje%2010_april%202014.pdf

Slovenija izkorišča tudi možnosti izmenjave informacij z Avstrijo, Madžarsko in Hrvaško v okviru rednih srečanj in delavnic ICPDR[46] FP EG. Prav tako se delovna srečanja PEG FP v okviru Savske komisije (ISRBC) izkorišča za informiranje in usklajevanje s Hrvaško.

### 4.12.2 Drugi cikel izvajanja EU poplavne direktive

Informiranje sosednjih držav, s katerimi delimo določena mednarodna porečja oz. povodja, o rezultatih (posodobljene) predhodne ocene poplavne ogroženosti in usklajevanje posodobljenega nabora območij pomembnega vpliva poplav je potekalo preko pristojnih meddržavnih oz. bilateralnih vodnogospodarskih komisij (ali njenih teles ali na nivoju tehničnih usklajevanj):

- Avstrija – Drava – zapisnik 27. zasedanja 11. in 12. 9. 2018 v Izoli (seznanitev, mandat in dogovor za tehnično usklajevanje – prav tako je bilo gradivo posredovano pisno konec decembra 2018):

  http://www.statika.evode.gov.si/fileadmin/vg_komisije/Zapisnik_27._zasedanja_SI-AT_Drava_s_prilogami.pdf

- Avstrija – Drava – zapisnik 28. zasedanja 23. in 24. 5. 2019 v Droboljah ob Baškem jezeru (izmenjava informacij o posodobljeni predhodni oceni poplavne ogroženosti in o posodobljenih oz. dopolnjenih območij pomembnega vpliva poplav):

  http://www.statika.evode.gov.si/fileadmin/vg_komisije/Zapisnik_28._zasedanja_SI-AT_Drava_s_prilogami.pdf

- Avstrija – Mura – zapisnik 27. zasedanja 16. in 17. 10. 2018 v Izoli (izmenjava informacij in uskladitev):

  http://www.statika.evode.gov.si/fileadmin/vg_komisije/Zapisnik_27._zasedanja_SI-AT_Mura_okt2018_Izola.pdf

- Italija – (gradivo je bilo posredovano pisno konec decembra 2018); 27. 3. 2019 je v Mirnu potekal tehnični sestanek, kjer so si strokovnjaki obeh strani izmenjali informacije o posodobljeni predhodni oceni poplavne ogroženosti in uskladili posodobljena oziroma dopolnjena območja pomembnega vpliva poplav:

  http://www.statika.evode.gov.si/fileadmin/vg_komisije/Zapisnik_tehnicni_sestanek_SI-IT_27mar2019.pdf

- Madžarska – zapisnik 22. zasedanja 13. in 14. 12. 2018 v Izoli (izmenjava informacij in uskladitev):

  http://www.statika.evode.gov.si/fileadmin/vg_komisije/Zapisnik22_zasedanje_SI-MAD_13-14dec2018_Izola.pdf

- Hrvaška – (gradivo je bilo posredovano pisno konec decembra 2018).

Slovenija izkorišča tudi možnosti izmenjave informacij z Avstrijo, Madžarsko in Hrvaško v okviru rednih srečanj in delavnic ICPDR[47] FP EG. Prav tako se delovna srečanja PEG FP v okviru Savske komisije (ISRBC) izkorišča za informiranje in usklajevanje s Hrvaško.

### 4.12.3 Tretji cikel izvajanja EU poplavne direktive

Informiranje sosednjih držav, s katerimi delimo določena mednarodna porečja oz. povodja, o rezultatih (posodobljene) predhodne ocene poplavne ogroženosti in usklajevanje posodobljenega nabora območij pomembnega vpliva poplav je potekalo preko pristojnih med-

[46] *ICPDR - International Commission for the Protection of the Danube River, http://www.icpdr.org/ .*
[47] *ICPDR - International Commission for the Protection of the Danube River, http://www.icpdr.org/ .*

državnih oz. bilateralnih vodnogospodarskih komisij (ali njenih teles ali na nivoju tehničnih usklajevanj):

- Avstrija – Drava – zapisnik 33. zasedanja 22. in 23. 5. 2024 v Ljubljani (izmenjava informacij o posodobljeni predhodni oceni poplavne ogroženosti in o posodobljenih oz. dopolnjenih območij pomembnega vpliva poplav):

  http://www.statika.evode.gov.si/fileadmin/vg_komisije/Zapisnik_33_zasedanja_Drava_s_prilogami.pdf

- Avstrija – Mura – zapisnik 32. zasedanja 14. in 15. 11. 2023 v Bad Gleichenbergu (izmenjava informacij o posodobljeni predhodni oceni poplavne ogroženosti in o posodobljenih oz. dopolnjenih območij pomembnega vpliva poplav):

  http://www.statika.evode.gov.si/fileadmin/vg_komisije/Zapisnik_32_zasedanja_Mura.pdf

- Italija – zapisnik zasedanja 27. in 28. 5. 2024 v Novi Gorici (izmenjava informacij o posodobljeni predhodni oceni poplavne ogroženosti in o posodobljenih oz. dopolnjenih območij pomembnega vpliva poplav):

  http://www.statika.evode.gov.si/fileadmin/vg_komisije/SLO-IT-zasedanje_maj_2024.pdf

- Madžarska – zapisnik 26. zasedanja 27. in 28. 11. 2023 na Bledu (izmenjava informacij o posodobljeni predhodni oceni poplavne ogroženosti in o posodobljenih oz. dopolnjenih območij pomembnega vpliva poplav):

  http://www.statika.evode.gov.si/fileadmin/vg_komisije/Zapisnik_XXVI_zasedanja_SI_MAD.pdf

- Hrvaška (izmenjava informacij v sklopu ISRBC in ICPDR);

Slovenija izkorišča tudi možnosti izmenjave informacij z Avstrijo, Madžarsko in Hrvaško v okviru rednih srečanj in delavnic ICPDR[48] FP EG. Prav tako se delovna srečanja PEG FP v okviru Savske komisije (ISRBC) izkorišča za informiranje in usklajevanje s Hrvaško.

[48] *ICPDR - International Commission for the Protection of the Danube River, http://www.icpdr.org/ .*

# 5 PRILOGA A – Seznam poplavnih dogodkov za območje RS za obdobje od 1550 do 2022[49]

| Leto | Leto | Datum | Opis | Tip poplav/opis dogodka | Vodotok | Območje | Posledice |
|---|---|---|---|---|---|---|---|
| **1550** | **1550** | | Naglo narasla voda Savinje je odnesla v Savinjski dolini žito, živino, vse brvi in mostove ter vse, kar je dosegla v hišah in zunaj njih, nakar je sledila huda draginja in lakota (38 - Celje). | naglo narasla voda | Savinja | Savinjska dolina | voda odnesla žito, živino, vse brvi in mostove |
| **1702** | **1702** | konec leta | Konec leta je bil gorak, moker, deževen in je povzročal veliko vodo (39). | velika voda | | | |
| **1703** | **1703** | | To leto je bilo nenavadno mokro; bilo je mnogo povodnji (39). | povodenj | | | mnogo povodenj |
| | **1703** | 11.10. | Ljubljanica je zaradi štirinajstdnevnega dežja tako narasla, da se starci česa takega ne spominjajo. V Krakovem in Trnovem so stale hiše pol pod vodo, v cerkvi Sv. Lovrenca je stala voda za pol moža visoko, Špitalski most so obtežili s težkimi mlinskimi kamni, da ga vodna sila ne bi odnesla. (39) | povodenj | Ljubljanica | Krakovo | hiše stale pol pod vodo |
| | **1703** | 11.10. | Ljubljanica je zaradi štirinajstdnevnega dežja tako narasla, da se starci česa takega ne spominjajo. V Krakovem in Trnovem so stale hiše pol pod vodo, v cerkvi Sv. Lovrenca je stala voda za pol moža visoko, Špitalski most so obtežili s težkimi mlinskimi kamni, da ga vodna sila ne bi odnesla. (39) | povodenj | Ljubljanica | Trnovo | hiše stale pol pod vodo |
| | **1703** | 11.10. | Ljubljanica je zaradi štirinajstdnevnega dežja tako narasla, da se starci česa takega ne spominjajo. V Krakovem in Trnovem so stale hiše pol pod vodo, v cerkvi Sv. Lovrenca je stala voda za pol moža visoko, Špitalski most so obtežili s težkimi mlinskimi kamni, da ga vodna sila ne bi odnesla. (39) | povodenj | Ljubljanica | Špitalski most | obtežili s težkimi mlinskimi kamni, da ga vodna sila ne bi odnesla |
| | **1703** | 11.10. | Ljubljanica je zaradi štirinajstdnevnega dežja tako narasla, da se starci česa takega ne spominjajo. V Krakovem in Trnovem so stale hiše pol pod vodo, v cerkvi Sv. Lovrenca je stala voda za pol moža visoko, Špitalski most so obtežili s težkimi mlinskimi kamni, da ga vodna sila ne bi odnesla. (39) | povodenj | Ljubljanica | cerkev Sv. Lovrenca | voda do pol moža visoko |
| | **1703** | 11.10. | Tudi Sava je silno narasla in odnesla pol mostu pri Medvodah. Hvala Bogu, da se mesto (Ljubljana, op. avtor) nima bati tolike škode ob povodnji kakor Gradec ali drugi kraji na Štajerskem in Koroškem, ki so zelo trpeli zaradi deročih voda (39). | povodenj | Sava | most pri Medvodah | odneslo pol mostu pri Medvodah |
| | **1703** | 11.10. | Tudi Sava je silno narasla in odnesla pol mostu pri Medvodah. Hvala Bogu, da se mesto (Ljubljana, op. avtor) nima bati tolike škode ob povodnji kakor Gradec ali drugi kraji na Štajerskem in Koroškem, ki so zelo trpeli zaradi deročih voda (39). | povodenj | | Štajerska | zelo trpela zaradi deročih voda |

[49] *Povzeto predvsem (vsaj za obdobje do vključno 1997) po: M. Trontelj, 1997. Kronika izrednih vremenskih dogodkov: XX. stoletje. Ljubljana, Hidrometeorološki zavod Republike Slovenije, 1997.*

| Leto | Leto | Datum | Opis | Tip poplav/opis dogodka | Vodotok | Območje | Posledice |
|---|---|---|---|---|---|---|---|
| | **1703** | 11.10. | Tudi Sava je silno narasla in odnesla pol mostu pri Medvodah. Hvala Bogu, da se mesto (Ljubljana, op. avtor) nima bati tolike škode ob povodnji kakor Gradec ali drugi kraji na Štajerskem in Koroškem, ki so zelo trpeli zaradi deročih voda (39). | povodenj | | Koroška | zelo trpela zaradi deročih voda |
| **1707** | **1707** | 4.10. | Ljubljanica je prestopila bregove v Ljubljani na Bregu do hiš, ker je vso jesen deževalo in posebno zadnjih deset dni. (39) | prestop bregov | Ljubljanica | Breg | voda v Ljubljani na Bregu do hiš |
| | **1707** | 4.10. | Sava se je razlila daleč naokoli in z urnim tokom napravila velikansko škodo, ker je trgala mline, mostove in hiše. Tudi december je bil topel in deževen (39). | poplave (razlitje, urni tok) | Sava | | velikanska škoda, voda je trgala mline, mostove, hiše |
| **1710** | **1710** | 10.10. | Narasel potok Nikova je napravil več sto goldinarjev škode (21). | povodenj | Nikova | | več sto goldinarjev škode |
| **1714** | **1714** | avgust in 3.-18.9. | To leto je bilo vseskozi vlažno, zlasti jeseni, ko je povodenj naredila mnogo škode otavi; bilo je tudi zelo nezdravo in je mnogo ljudi pomrlo, največ v avgustu in septembru. Zelo je primanjkovalo črnega žita in zato je bila lakota. Septembra je od 3. do 18. nenehno deževalo in vode so izstopile in škodovale zlasti senu (39). | povodenj | | | mnogo škode na otavi, mnogo ljudi je pomrlo, primanjkovalo je črnega žita in zato je bila lakota |
| **1772** | **1772** | | Poplava Savinje (38 - Celje). | poplava | Savinja | | |
| **1780** | **1780** | oktober | V oktobru je voda grablje na dveh krajih pretrgala, odnesla 60 sežnjev drv, mostove in ceste zelo poškodovala. Deževalo je štiri dni z majhnimi presledki. Dovolilo se je 3326 goldinarjev za poprave in plačo rudarjem (21). | deževalo je 4 dni | *Grablje?* | | voda grablje na dveh krajih pretrgala, odnesla 60 sežnjev drv, mostove in ceste zelo poškodovala;<br>dovolilo se je 3326 goldinarjev za poprave in plačo rudarjem |
| **1803** | **1803** | | Posebno deževno in mrzlo leto - bilo je 32 poplav, ena je bila najhujša, kar jih ljudje pomnijo. Voda je narasla 10 čevljev nad navadno gladino (38 - Arvež, Hrastovec). | poplave | | Arvež | 32 poplav, ena najhujša, kar jih ljudje pomnijo;<br>voda je narasla 10 čevljev nad navadno gladino |
| | **1803** | | Posebno deževno in mrzlo leto - bilo je 32 poplav, ena je bila najhujša, kar jih ljudje pomnijo. Voda je narasla 10 čevljev nad navadno gladino (38 - Arvež, Hrastovec). | poplave | | Hrastovec | 32 poplav, ena najhujša, kar jih ljudje pomnijo;<br>voda je narasla 10 čevljev nad navadno gladino |
| **1805** | **1805** | | Zelo mrzlo, mokro in skrajno slabo leto. V gospoščinskem vinogradu sploh ni bilo trgatve, 8 viničarjev je prineslo obrano grozdje v košaricah v graščino. Tega leta je ena izmed največjih poplav zalila polovico trga (38 - Cmurek, Hrastovec). | poplave | | Cmurek | mrzlo, mokro in skrajno slabo let; v gospoščinskem vinogradu sploh ni bilo trgatve;<br>tega leta je ena izmed največjih poplav zalila polovico trga |
| | **1805** | | Zelo mrzlo, mokro in skrajno slabo leto. V gospoščinskem vinogradu sploh ni bilo trgatve, 8 viničarjev je prineslo obrano grozdje v košaricah v graščino. Tega leta je ena izmed največjih poplav zalila polovico trga (38 - Cmurek, Hrastovec). | poplave | | Hrastovec | mrzlo, mokro in skrajno slabo let; v gospoščinskem vinogradu sploh ni bilo trgatve;<br>tega leta je ena izmed največjih poplav zalila polovico trga |
| **1809** | **1809** | | Oblak se je utrgal nad Rušami. Napravil je veliko škodo po vinogradih in polju (38 - Fala). | utrgal se je oblak | | Ruše (Fala) | velika škoda po vinogradih in poljih |

| Leto | Leto | Datum | Opis | Tip poplav/opis dogodka | Vodotok | Območje | Posledice |
|---|---|---|---|---|---|---|---|
| | **1809** | srede oktobra do konca novembra | Pomlad je bila hladna in deževna, jeseni pa je deževalo od srede oktobra do konca novembra (38 - Jareninski Dvor). | hladno in deževno leto | | Jareninski Dvor | |
| **1811** | **1811** | | Po hudem deževju je potok Radoljna silovito narasel, s Plešiča se je utrgal plaz in jo zasul. V ozki dolini je s tem nastal naraven jez, po kratkem času pa ga je voda z neznansko silo predrla, tako da je pol ure naprej oddaljeno lovrenško fužino tako rekoč posnela in ni bilo več videti, kje je stala. Veliko kladivo, ki tehta nekaj stotov, so valovi odnesli. Po daljšem času so ga našli v Dravi pol ure pod Mariborom, voda ga je valila skoraj 4 milje dale (38 - Fala). | narasle vode | Radoljna | Plešič; dolina Radoljne | s Plešiča se je utrgal plaz in zasul Radoljno; v ozki dolini je nastal naraven jez, po kratkem času pa ga je voda z neznansko silo predrla, tako da je pol ure naprej oddaljeno lovrenško fužino posnela in ni bilo več videti, kje je stala |
| **1824** | **1824** | | Poplava Savinje in Mure. (38 - Celje, Cmurek). | poplave | Savinja | Celje | |
| | **1824** | | Poplava Savinje in Mure. (38 - Celje, Cmurek). | poplave | Mura | Cmurek | |
| **1827** | **1827** | | Velika poplava Mure. Pod vodo niso bile samo njive na levem bregu Mure, ampak je utrpelo škodo več stanovanjskih hiš in je bilo mnogo gospodarskih poslopij poškodovanih; nekaj jih je voda celo odnesla (38 - Cmurek). | poplava | Mura | Cmurek | poplavljene njive na levem bregu Mure; škodo utrpelo tudi več stanovanjskih hiš in gospodarskih poslopij; nekaj jih je voda celo odnesla |
| **1833** | **1833** | september | V septembru poplava Mure. V tem letu je Mura zavoljo pogostega dežja večkrat prestopila bregove in dosegla v septembru najvišji vodostaj (38 - Cmurek). | poplava | Mura | Cmurek | Mura prestopila bregove; to leto je imela najvišji vodostaj |
| | **1833** | september | Poplava na Ljubljanskem barju (9). | poplava | | Ljubljansko barje | |
| **1842** | **1842** | 20.10. | Okoli 20. oktobra in 26. novembra so nastopili hudi nalivi (21). | hudi nalivi | | | |
| | **1842** | 26.11. | Okoli 20. oktobra in 26. novembra so nastopili hudi nalivi (21). | hudi nalivi | | | |
| **1843** | **1843** | 15., 16.1. | V noči od 15. na 16. januar je voda naraščala, da so ljudje v strahu pričakovali, kje se bo kaj zrušilo. Zima pa je bila brez snega (21). | voda naraščala | | | ljudje v strahu pričakovali, kje se bo kaj zrušilo |
| **1850** | **1850** | maj | V maju je bilo močno deževje, poplavljala je Savinja, bilo je vse v vodi in poljščine uničene (9). | poplave | Savinja | | vse je bilo v vodi in poljščine uničene |
| | **1850** | 2.9. | V Celju je poplavljala Savinja (8). | poplave | Savinja | Celje | |
| **1851** | **1851** | začetek maja (poročilo 7.5.) | V začetku maja (poročilo 7.5.) je močan naliv povzročil v Krškem, Zidanem mostu, Boštanju večje poplave, velika je bila škoda na poljih in vinogradih (9). | večje poplave | | Zidani Most | velika škoda na poljih in vinogradih |

| Leto | Leto | Datum | Opis | Tip poplav/opis dogodka | Vodotok | Območje | Posledice |
|---|---|---|---|---|---|---|---|
| | **1851** | začetek maja (poročilo 7.5.) | V začetku maja (poročilo 7.5.) je močan naliv povzročil v Krškem, Zidanem mostu, Boštanju večje poplave, velika je bila škoda na poljih in vinogradih (9). | večje poplave | | Boštanj | velika škoda na poljih in vinogradih |
| | **1851** | začetek maja (poročilo 7.5.) | V začetku maja (poročilo 7.5.) je močan naliv povzročil v Krškem, Zidanem mostu, Boštanju večje poplave, velika je bila škoda na poljih in vinogradih (9). | večje poplave | | Krško | velika škoda na poljih in vinogradih |
| | **1851** | november | Novembra je poplavila reka Reka. V krajih Vremski Britof, Gornje Vreme so bila poškodovana polja, voda je zalila mline do streh. (9) | poplave | Reka | Vremski Britof | poškodovana polja; voda je zalila mline do streh |
| | **1851** | november | Novembra je poplavila reka Reka. V krajih Vremski Britof, Gornje Vreme so bila poškodovana polja, voda je zalila mline do streh. (9) | poplave | Reka | Gornje Vreme | poškodovana polja; voda je zalila mline do streh |
| | **1851** | november | V Planini (Notranjska) je poplavilo, tako da je bilo 50 hiš pod vodo. (9) | poplave | | Planina (Notranjska) | 50 hiš pod vodo |
| | **1851** | november | Ob močnem deževju poplavili so Sava in Krka (Nemška vas pri Krškem, večja škoda) ter Cerkniško jezero in pritoki Save na Gorenjskem (9). | poplave | | Nemška vas pri Krškem | večja škoda |
| | **1851** | november | Ob močnem deževju poplavili so Sava in Krka (Nemška vas pri Krškem, večja škoda) ter Cerkniško jezero in pritoki Save na Gorenjskem (9). | poplave | | Cerkniško jezero | |
| | **1851** | november | Ob močnem deževju poplavili so Sava in Krka (Nemška vas pri Krškem, večja škoda) ter Cerkniško jezero in pritoki Save na Gorenjskem (9). | poplave | pritoki Save | Gorenjska | |
| | **1851** | 3.11. | Poplavila Drava na Radeljskem polju, Lentu in Ptuju (8) | poplave | Drava | Radeljsko polje | |
| | **1851** | 3.11. | Poplavila Drava na Radeljskem polju, Lentu in Ptuju (8) | poplave | Drava | Lent | |
| | **1851** | 3.11. | Poplavila Drava na Radeljskem polju, Lentu in Ptuju (8) | poplave | Drava | Ptuj | |
| **1852** | **1852** | oktober | Zaradi močnega deževja v prvih dneh oktobra sta poplavili Savinja in Sava. V Savinjski dolini velikanska škoda in več smrtnih žrtev, (tudi v poplavah Save). To je bila največja povodenj stoletja (9). | poplave | Savinja | Savinjska dolina | v Savinjski dolini velikanska škoda in več smrtnih žrtev (tudi v poplavah Save);<br>to je bila največja povodenj stoletja |
| | **1852** | oktober | Zaradi močnega deževja v prvih dneh oktobra sta poplavili Savinja in Sava. V Savinjski dolini velikanska škoda in več smrtnih žrtev, (tudi v poplavah Save). To je bila največja povodenj stoletja (9). | poplave | Sava | | v Savinjski dolini velikanska škoda in več smrtnih žrtev (tudi v poplavah Save);<br>to je bila največja povodenj stoletja |
| **1853** | **1853** | 17.8. | Nad Idrijo se je utrgal oblak in voda je napravila veliko škode. | utrgal se je oblak | | Idrija | veliko škode |
| **1862** | **1862** | | Poplavljeno Ljubljansko barje (9). | poplave | | Ljubljansko barje | |

| Leto | Leto | Datum | Opis | Tip poplav/opis dogodka | Vodotok | Območje | Posledice |
|---|---|---|---|---|---|---|---|
| **1872** | **1872** | januar | Januarja je Sava zelo narasla v zgornjem toku in povzročala povodenj na Gorenjskem. Voda je zalila hiše in hleve, tako da je potonilo nekaj živine. Cesta iz Radovljice v Lesce spodjedena, nasip za železnico delno uničen, utonilo 37 ovac. (9) | povodenj | Sava | zgornji tok - Gorenjska | voda je zalila hiše in hleve, tako da je potonilo nekaj živine; cesta iz Radovljice v Lesce spodjedena, nasip za železnico delno uničen, utonilo 37 ovac |
| | **1872** | oktober | Ob koncu oktobra je bila poplava v Vipavski dolini. Voda je pridrla s hribov in uničila njive, ceste, hiše. Mesarju na Vrhopolju je odneslo hišo in vse, kar je bilo v njej (9). | poplava | | Vrhpolje | voda je pridrla s hribov in uničila njive, ceste, hiše; mesarju na Vrhopolju je odneslo hišo in vse, kar je bilo v njej |
| | **1872** | 14.12. | Decembra (14.12) je bila povodenj na Koroškem. V Ziljski in Kanalski dolini poplavljeni mostovi, polja, ceste, stanovanja (nekaj človeških žrtev). Ob močnem deževju se je tudi hitro ohladilo, z 31 na 7 stopinj C. (9) | povodenj | | Koroška - Ziljska dolina | poplavljeni mostovi, polja, ceste, stanovanja ter nekaj človeških žrtev |
| | **1872** | 14.12. | Decembra (14.12) je bila povodenj na Koroškem. V Ziljski in Kanalski dolini poplavljeni mostovi, polja, ceste, stanovanja (nekaj človeških žrtev). Ob močnem deževju se je tudi hitro ohladilo, z 31 na 7 stopinj C. (9) | povodenj | | Koroška - Kanalska dolina | poplavljeni mostovi, polja, ceste, stanovanja ter nekaj človeških žrtev |
| | **1872** | 14.12. | Po planinah je snežilo, poplavljala pa je tudi Sava (9). | povodenj | Sava | | |
| **1874** | **1874** | maj | Maja so bile povodnji rek Mure, Save, Kolpe. Reke so prestopile bregove, železniški promet na progi Trst-Maribor-Dunaj je bil ustavljen. (8) | povodenj | Mura | | |
| | **1874** | maj | Maja so bile povodnji rek Mure, Save, Kolpe. Reke so prestopile bregove, železniški promet na progi Trst-Maribor-Dunaj je bil ustavljen. (8) | povodenj | Sava | | reke so prestopile bregove; železniški promet na progi Trst-Maribor-Dunaj je bil ustavljen |
| | **1874** | maj | Maja so bile povodnji rek Mure, Save, Kolpe. Reke so prestopile bregove, železniški promet na progi Trst-Maribor-Dunaj je bil ustavljen. (8) | povodenj | Kolpa | | |
| | **1874** | 14.5. | Radgona je bila 14. maja pol pod vodo, odneslo je okoli 20 mlinov (od leta 1827 ni bilo take poplave). Veliko škode tudi v Ljutomerski dolini, v Veržeju škoda na poljih, poslopjih, mlinih, voda je odnesla tudi nekaj živine. Poplavila je tudi Krka (8). | poplave | | Radgona | odneslo okoli 20 mlinov |

| Leto | Leto | Datum | Opis | Tip poplav/opis dogodka | Vodotok | Območje | Posledice |
|---|---|---|---|---|---|---|---|
| | **1874** | 14.5. | Radgona je bila 14. maja pol pod vodo, odneslo je okoli 20 mlinov (od leta 1827 ni bilo take poplave). Veliko škode tudi v Ljutomerski dolini, v Veržeju škoda na poljih, poslopjih, mlinih, voda je odnesla tudi nekaj živine. Poplavila je tudi Krka (8). | poplave | | Ljutomerska dolina | |
| | **1874** | 14.5. | Radgona je bila 14. maja pol pod vodo, odneslo je okoli 20 mlinov (od leta 1827 ni bilo take poplave). Veliko škode tudi v Ljutomerski dolini, v Veržeju škoda na poljih, poslopjih, mlinih, voda je odnesla tudi nekaj živine. Poplavila je tudi Krka (8). | poplave | | Veržej | škoda na poljih, poslopjih, mlinih, voda je odnesla tudi nekaj živine |
| | **1874** | 14.5. | Poplavila je tudi Krka (8). | poplave | Krka | | |
| | **1874** | junij | Junija je močan padec temperature povzročil sneženje po gorah in v dolinah poplave (Sava) (9). | poplave | Sava | | |
| | **1874** | september | Septembra je bila povodenj na štajerskem, povzročila je veliko škode (9). | poplave | | štajerska | veliko škode |
| **1875** | **1875** | april | Aprila so bile močne poplave na Jesenicah in v Koroški Beli (9). | poplave | | Jesenice | |
| | **1875** | april | Aprila so bile močne poplave na Jesenicah in v Koroški Beli (9). | poplave | | Koroška Bela | |
| **1876** | **1876** | maj | V začetku maja je bila spet povodenj na Ljubljanskem barju in povzročila veliko škode. Tako velike povodnji ni bilo od leta 1833. Pod vodo so bile Ljubljana, Boštanj, Račna, Ponova vas: velika škoda, voda visoka 6 m (8). | povodenj | | Ljubljansko barje | veliko škode na Ljubljanskem barju |
| | **1877** | junij | V začetku maja je bila spet povodenj na Ljubljanskem barju in povzročila veliko škode. Tako velike povodnji ni bilo od leta 1833. Pod vodo so bile Ljubljana, Boštanj, Račna, Ponova vas: velika škoda, voda visoka 6 m (8). | povodenj | | Ljubljana | |
| | **1876** | maj | V začetku maja je bila spet povodenj na Ljubljanskem barju in povzročila veliko škode. Tako velike povodnji ni bilo od leta 1833. Pod vodo so bile Ljubljana, Boštanj, Račna, Ponova vas: velika škoda, voda visoka 6 m (8). | povodenj | | Boštanj | |
| | **1876** | maj | V začetku maja je bila spet povodenj na Ljubljanskem barju in povzročila veliko škode. Tako velike povodnji ni bilo od leta 1833. Pod vodo so bile Ljubljana, Boštanj, Račna, Ponova vas: velika škoda, voda visoka 6 m (8). | povodenj | | Račna | |

| Leto | Leto | Datum | Opis | Tip poplav/opis dogodka | Vodotok | Območje | Posledice |
|---|---|---|---|---|---|---|---|
| | **1876** | maj | V začetku maja je bila spet povodenj na Ljubljanskem barju in povzročila veliko škode. Tako velike povodnji ni bilo od leta 1833. Pod vodo so bile Ljubljana, Boštanj, Račna, Ponova vas: velika škoda, voda visoka 6 m (8). | povodenj | | Ponova vas | Ponova vas: velika škoda, voda visoka 6 m |
| | **1876** | december | Decembra je Sava prestopila bregove (9). | poplave | Sava | | |
| **1878** | **1878** | september | Ob koncu septembra je bila velika povodenj v dolini reke Reke, kjer je narasla voda preplavila polja, vdirala v stanovanjska in gospodarska poslopja ter povzročila veliko škode tudi na poljih (9). | povodenj | Reka | dolina reke Reke | narasla voda preplavila polja, vdirala v stanovanjska in gospodarska poslopja ter povzročila veliko škode tudi na poljih |
| | **1878** | december | V začetku decembra je v Mojstrani zaradi deževja in taljenja snega narasla Sava in vdrla v kleti in hleve ter odnašala bregove. Poplavila je tudi Pišnica (9). | poplave | Sava | Mojstrana | narasla Sava je vdrla v kleti in hleve ter odnašala bregove |
| | **1878** | december | V začetku decembra je v Mojstrani zaradi deževja in taljenja snega narasla Sava in vdrla v kleti in hleve ter odnašala bregove. Poplavila je tudi Pišnica (9). | poplave | Pišnica | | |
| **1881** | **1881** | avgust | Zaradi nenehnega dežja je bila v avgustu povodenj na Ljubljanskem barju. Popolnoma so bili uničeni poljski pridelki (9). | povodenj | | Ljubljansko barje | uničeni poljski pridelki |
| **1882** | **1882** | konec septembra in začetek oktobra | Močno deževje konec septembra in v začetku oktobra je povzročilo silovito povodenj na Koroškem in Štajerskem. Poplavna voda je odnašala mostove, gospodarske objekte, drevje, les in živino. Celo trdno grajeni mostovi na Dravi in proga med Mariborom in Dravogradom niso vzdržali pred silovitostjo voda. Porušenih je bilo mnogo hiš, žag in mlinov (8). | silovita povodenj | | Koroška | poplavna voda odnašala mostove, gospodarske objekte, drevje, les in živino; |
| | **1882** | konec septembra in začetek oktobra | Močno deževje konec septembra in v začetku oktobra je povzročilo silovito povodenj na Koroškem in Štajerskem. Poplavna voda je odnašala mostove, gospodarske objekte, drevje, les in živino. Celo trdno grajeni mostovi na Dravi in proga med Mariborom in Dravogradom niso vzdržali pred silovitostjo voda. Porušenih je bilo mnogo hiš, žag in mlinov (8). | silovita povodenj | | Štajerska | poplavna voda odnašala mostove, gospodarske objekte, drevje, les in živino; |
| | **1882** | konec septembra in začetek oktobra | Močno deževje konec septembra in v začetku oktobra je povzročilo silovito povodenj na Koroškem in Štajerskem. Poplavna voda je odnašala mostove, gospodarske objekte, drevje, les in živino. Celo trdno grajeni mostovi na Dravi in proga med Mariborom in Dravogradom niso vzdržali pred silovitostjo voda. Porušenih je bilo mnogo hiš, žag in mlinov (8). | silovita povodenj | Drava | med Mariborom in Dravogradom | poplavna voda odnašala mostove, gospodarske objekte, drevje, les in živino;<br>celo trdno grajeni mostovi na Dravi in proga med Mariborom in Dravogradom niso vzdržali pred silovitostjo voda;<br>porušenih je bilo mnogo hiš, žag in mlinov |
| **1885** | **1885** | oktober | Sredi oktobra so bile povodnji na Notranjskem in Goriškem (8) | povodenj | | Notranjska | |

| Leto | Leto | Datum | Opis | Tip poplav/opis dogodka | Vodotok | Območje | Posledice |
|---|---|---|---|---|---|---|---|
| | **1885** | november | Sredi oktobra so bile povodnji na Notranjskem in Goriškem (8) | povodenj | | Goričko | |
| | **1885** | november | V začetku novembra pa je bilo poplavljeno Ljubljansko barje, kjer sta bili kar dve povodnji, spomladi in jeseni (8). | poplave | | Ljubljansko barje | |
| | **1885** | konec leta | Konec leta se je na območju Drave spet ponovila povodenj (8). | povodenj | Drava | | |
| **1887** | **1887** | november | V začetku novembra so bile velike poplave na Koroškem in v dolini Save. V dolini Meže in njenih pritokov je hudourna voda odnesla več mostov, poškodovala ceste in objekte. Sava je naredila največ škode v ljubljanski kotlini, v Snebarjah že 62 let ni bila tako visoka (9). | poplave | Meža in njeni pritoki | dolina Meže - Koroška | hudourna voda odnesla več mostov, poškodovala ceste in objekte |
| | **1887** | november | V začetku novembra so bile velike poplave na Koroškem in v dolini Save. V dolini Meže in njenih pritokov je hudourna voda odnesla več mostov, poškodovala ceste in objekte. Sava je naredila največ škode v ljubljanski kotlini, v Snebarjah že 62 let ni bila tako visoka (9). | poplave | Sava | dolina Save | največ škode v ljubljanski kotlini |
| | **1887** | november | V začetku novembra so bile velike poplave na Koroškem in v dolini Save. V dolini Meže in njenih pritokov je hudourna voda odnesla več mostov, poškodovala ceste in objekte. Sava je naredila največ škode v ljubljanski kotlini, v Snebarjah že 62 let ni bila tako visoka (9). | poplave | Sava | Sneberje | |
| **1888** | **1888** | marec | Proti koncu marca je bila spet povodenj na Ljubljanskem barju. Zaradi deževja in taljenja snega že od leta 1862 ni bilo takih poplav: hiše so bile večinoma do strehe v vodi. Najhuje prizadete vasi so bile: Hauptmanca, Črna vas, in Lipe (9). | povodenj | | Hauptmance (Ljubljansko barje) | hiše so bile večinoma do strehe v vodi |
| | **1888** | marec | Proti koncu marca je bila spet povodenj na Ljubljanskem barju. Zaradi deževja in taljenja snega že od leta 1862 ni bilo takih poplav: hiše so bile večinoma do strehe v vodi. Najhuje prizadete vasi so bile: Hauptmanca, Črna vas, in Lipe (9). | povodenj | | Črna vas (Ljubljansko barje) | hiše so bile večinoma do strehe v vodi |
| | **1888** | marec | Proti koncu marca je bila spet povodenj na Ljubljanskem barju. Zaradi deževja in taljenja snega že od leta 1862 ni bilo takih poplav: hiše so bile večinoma do strehe v vodi. Najhuje prizadete vasi so bile: Hauptmanca, Črna vas, in Lipe (9). | povodenj | | Lipe (Ljubljansko barje) | hiše so bile večinoma do strehe v vodi |

| Leto | Leto | Datum | Opis | Tip poplav/opis dogodka | Vodotok | Območje | Posledice |
|---|---|---|---|---|---|---|---|
| | **1888** | oktober | Oktobra je poplavljala Sava, povodenj pa je bila tudi na Ljubljanskem barju: poplavljenih 1100 ha v Trnovski občini, 700 v Krakovski občini, 1200 v Tomišeljski občini, deloma poplavljene občine Brezovica, Blatna Brezovica, Ligojna, Stara Vrhnika, Verd, Borovnica, Kamnik, Preserje, Jezero, Loka, Studenec, Dobrovica, Želimlje, Pijava Gorica, Vič, najhuje pa je bilo v Lipah. (9). | poplave | Sava | | |
| | **1888** | oktober | Oktobra je poplavljala Sava, povodenj pa je bila tudi na Ljubljanskem barju: poplavljenih 1100 ha v Trnovski občini, 700 v Krakovski občini, 1200 v Tomišeljski občini, deloma poplavljene občine Brezovica, Blatna Brezovica, Ligojna, Stara Vrhnika, Verd, Borovnica, Kamnik, Preserje, Jezero, Loka, Studenec, Dobrovica, Želimlje, Pijava Gorica, Vič, najhuje pa je bilo v Lipah. (9). | poplave | | Ljubljansko barje | v Trnovski občini poplavljenih 110 ha, 700 v Krakovski občini, 1200 v Tomišeljski občini, deloma poplavljene občine Brezovica, Blatna Brezovica, Ligojna, Stara Vrhnika, Verd, Borovnica, Kamnik, Preserje, Jezero, Loka, Studenec, Dobrovica, Želimlje, Pijava Gorica, Vič, najhuje pa je bilo v Lipah |
| | **1888** | oktober | Oktobra je poplavljala Sava, povodenj pa je bila tudi na Ljubljanskem barju: poplavljenih 1100 ha v Trnovski občini, 700 v Krakovski občini, 1200 v Tomišeljski občini, deloma poplavljene občine Brezovica, Blatna Brezovica, Ligojna, Stara Vrhnika, Verd, Borovnica, Kamnik, Preserje, Jezero, Loka, Studenec, Dobrovica, Želimlje, Pijava Gorica, Vič, najhuje pa je bilo v Lipah. (9). | poplave | | Trnovo | poplavljenih 1100 ha |
| | **1888** | oktober | Oktobra je poplavljala Sava, povodenj pa je bila tudi na Ljubljanskem barju: poplavljenih 1100 ha v Trnovski občini, 700 v Krakovski občini, 1200 v Tomišeljski občini, deloma poplavljene občine Brezovica, Blatna Brezovica, Ligojna, Stara Vrhnika, Verd, Borovnica, Kamnik, Preserje, Jezero, Loka, Studenec, Dobrovica, Želimlje, Pijava Gorica, Vič, najhuje pa je bilo v Lipah. (9). | poplave | | Krakovo | poplavljenih 700 ha |

| Leto | Leto | Datum | Opis | Tip poplav/opis dogodka | Vodotok | Območje | Posledice |
|---|---|---|---|---|---|---|---|
| | **1888** | oktober | Oktobra je poplavljala Sava, povodenj pa je bila tudi na Ljubljanskem barju: poplavljenih 1100 ha v Trnovski občini, 700 v Krakovski občini, 1200 v Tomišeljski občini, deloma poplavljene občine Brezovica, Blatna Brezovica, Ligojna, Stara Vrhnika, Verd, Borovnica, Kamnik, Preserje, Jezero, Loka, Studenec, Dobrovica, Želimlje, Pijava Gorica, Vič, najhuje pa je bilo v Lipah. (9). | poplave | | Tomišelj | poplavljenih 1200 ha |
| | **1888** | oktober | Oktobra je poplavljala Sava, povodenj pa je bila tudi na Ljubljanskem barju: poplavljenih 1100 ha v Trnovski občini, 700 v Krakovski občini, 1200 v Tomišeljski občini, deloma poplavljene občine Brezovica, Blatna Brezovica, Ligojna, Stara Vrhnika, Verd, Borovnica, Kamnik, Preserje, Jezero, Loka, Studenec, Dobrovica, Želimlje, Pijava Gorica, Vič, najhuje pa je bilo v Lipah. (9). | poplave | | Brezovica | deloma poplavljeno |
| | **1888** | oktober | Oktobra je poplavljala Sava, povodenj pa je bila tudi na Ljubljanskem barju: poplavljenih 1100 ha v Trnovski občini, 700 v Krakovski občini, 1200 v Tomišeljski občini, deloma poplavljene občine Brezovica, Blatna Brezovica, Ligojna, Stara Vrhnika, Verd, Borovnica, Kamnik, Preserje, Jezero, Loka, Studenec, Dobrovica, Želimlje, Pijava Gorica, Vič, najhuje pa je bilo v Lipah. (9). | poplave | | Blatna Brezovica | deloma poplavljeno |
| | **1888** | oktober | Oktobra je poplavljala Sava, povodenj pa je bila tudi na Ljubljanskem barju: poplavljenih 1100 ha v Trnovski občini, 700 v Krakovski občini, 1200 v Tomišeljski občini, deloma poplavljene občine Brezovica, Blatna Brezovica, Ligojna, Stara Vrhnika, Verd, Borovnica, Kamnik, Preserje, Jezero, Loka, Studenec, Dobrovica, Želimlje, Pijava Gorica, Vič, najhuje pa je bilo v Lipah. (9). | poplave | | Ligojna | deloma poplavljeno |

| Leto | Leto | Datum | Opis | Tip poplav/opis dogodka | Vodotok | Območje | Posledice |
|---|---|---|---|---|---|---|---|
| | **1888** | oktober | Oktobra je poplavljala Sava, povodenj pa je bila tudi na Ljubljanskem barju: poplavljenih 1100 ha v Trnovski občini, 700 v Krakovski občini, 1200 v Tomišeljski občini, deloma poplavljene občine Brezovica, Blatna Brezovica, Ligojna, Stara Vrhnika, Verd, Borovnica, Kamnik, Preserje, Jezero, Loka, Studenec, Dobrovica, Želimlje, Pijava Gorica, Vič, najhuje pa je bilo v Lipah. (9). | poplave | | Stara Vrhnika | deloma poplavljeno |
| | **1888** | oktober | Oktobra je poplavljala Sava, povodenj pa je bila tudi na Ljubljanskem barju: poplavljenih 1100 ha v Trnovski občini, 700 v Krakovski občini, 1200 v Tomišeljski občini, deloma poplavljene občine Brezovica, Blatna Brezovica, Ligojna, Stara Vrhnika, Verd, Borovnica, Kamnik, Preserje, Jezero, Loka, Studenec, Dobrovica, Želimlje, Pijava Gorica, Vič, najhuje pa je bilo v Lipah. (9). | poplave | | Verd | deloma poplavljeno |
| | **1888** | oktober | Oktobra je poplavljala Sava, povodenj pa je bila tudi na Ljubljanskem barju: poplavljenih 1100 ha v Trnovski občini, 700 v Krakovski občini, 1200 v Tomišeljski občini, deloma poplavljene občine Brezovica, Blatna Brezovica, Ligojna, Stara Vrhnika, Verd, Borovnica, Kamnik, Preserje, Jezero, Loka, Studenec, Dobrovica, Želimlje, Pijava Gorica, Vič, najhuje pa je bilo v Lipah. (9). | poplave | | Borovnica | deloma poplavljeno |
| | **1888** | oktober | Oktobra je poplavljala Sava, povodenj pa je bila tudi na Ljubljanskem barju: poplavljenih 1100 ha v Trnovski občini, 700 v Krakovski občini, 1200 v Tomišeljski občini, deloma poplavljene občine Brezovica, Blatna Brezovica, Ligojna, Stara Vrhnika, Verd, Borovnica, Kamnik, Preserje, Jezero, Loka, Studenec, Dobrovica, Želimlje, Pijava Gorica, Vič, najhuje pa je bilo v Lipah. (9). | poplave | | Kamnik | deloma poplavljeno |

| Leto | Leto | Datum | Opis | Tip poplav/opis dogodka | Vodotok | Območje | Posledice |
|---|---|---|---|---|---|---|---|
| | **1888** | oktober | Oktobra je poplavljala Sava, povodenj pa je bila tudi na Ljubljanskem barju: poplavljenih 1100 ha v Trnovski občini, 700 v Krakovski občini, 1200 v Tomišeljski občini, deloma poplavljene občine Brezovica, Blatna Brezovica, Ligojna, Stara Vrhnika, Verd, Borovnica, Kamnik, Preserje, Jezero, Loka, Studenec, Dobrovica, Želimlje, Pijava Gorica, Vič, najhuje pa je bilo v Lipah. (9). | poplave | | Preserje | deloma poplavljeno |
| | **1888** | oktober | Oktobra je poplavljala Sava, povodenj pa je bila tudi na Ljubljanskem barju: poplavljenih 1100 ha v Trnovski občini, 700 v Krakovski občini, 1200 v Tomišeljski občini, deloma poplavljene občine Brezovica, Blatna Brezovica, Ligojna, Stara Vrhnika, Verd, Borovnica, Kamnik, Preserje, Jezero, Loka, Studenec, Dobrovica, Želimlje, Pijava Gorica, Vič, najhuje pa je bilo v Lipah. (9). | poplave | | Jezero | deloma poplavljeno |
| | **1888** | oktober | Oktobra je poplavljala Sava, povodenj pa je bila tudi na Ljubljanskem barju: poplavljenih 1100 ha v Trnovski občini, 700 v Krakovski občini, 1200 v Tomišeljski občini, deloma poplavljene občine Brezovica, Blatna Brezovica, Ligojna, Stara Vrhnika, Verd, Borovnica, Kamnik, Preserje, Jezero, Loka, Studenec, Dobrovica, Želimlje, Pijava Gorica, Vič, najhuje pa je bilo v Lipah. (9). | poplave | | Loka | deloma poplavljeno |
| | **1888** | oktober | Oktobra je poplavljala Sava, povodenj pa je bila tudi na Ljubljanskem barju: poplavljenih 1100 ha v Trnovski občini, 700 v Krakovski občini, 1200 v Tomišeljski občini, deloma poplavljene občine Brezovica, Blatna Brezovica, Ligojna, Stara Vrhnika, Verd, Borovnica, Kamnik, Preserje, Jezero, Loka, Studenec, Dobrovica, Želimlje, Pijava Gorica, Vič, najhuje pa je bilo v Lipah. (9). | poplave | | Studenec | deloma poplavljeno |

| Leto | Leto | Datum | Opis | Tip poplav/opis dogodka | Vodotok | Območje | Posledice |
|---|---|---|---|---|---|---|---|
| | **1888** | oktober | Oktobra je poplavljala Sava, povodenj pa je bila tudi na Ljubljanskem barju: poplavljenih 1100 ha v Trnovski občini, 700 v Krakovski občini, 1200 v Tomišeljski občini, deloma poplavljene občine Brezovica, Blatna Brezovica, Ligojna, Stara Vrhnika, Verd, Borovnica, Kamnik, Preserje, Jezero, Loka, Studenec, Dobrovica, Želimlje, Pijava Gorica, Vič, najhuje pa je bilo v Lipah. (9). | poplave | | Dobravica | deloma poplavljeno |
| | **1888** | oktober | Oktobra je poplavljala Sava, povodenj pa je bila tudi na Ljubljanskem barju: poplavljenih 1100 ha v Trnovski občini, 700 v Krakovski občini, 1200 v Tomišeljski občini, deloma poplavljene občine Brezovica, Blatna Brezovica, Ligojna, Stara Vrhnika, Verd, Borovnica, Kamnik, Preserje, Jezero, Loka, Studenec, Dobrovica, Želimlje, Pijava Gorica, Vič, najhuje pa je bilo v Lipah. (9). | poplave | | Želimlje | deloma poplavljeno |
| | **1888** | oktober | Oktobra je poplavljala Sava, povodenj pa je bila tudi na Ljubljanskem barju: poplavljenih 1100 ha v Trnovski občini, 700 v Krakovski občini, 1200 v Tomišeljski občini, deloma poplavljene občine Brezovica, Blatna Brezovica, Ligojna, Stara Vrhnika, Verd, Borovnica, Kamnik, Preserje, Jezero, Loka, Studenec, Dobrovica, Želimlje, Pijava Gorica, Vič, najhuje pa je bilo v Lipah. (9). | poplave | | Pijava Gorica | deloma poplavljeno |
| | **1888** | oktober | Oktobra je poplavljala Sava, povodenj pa je bila tudi na Ljubljanskem barju: poplavljenih 1100 ha v Trnovski občini, 700 v Krakovski občini, 1200 v Tomišeljski občini, deloma poplavljene občine Brezovica, Blatna Brezovica, Ligojna, Stara Vrhnika, Verd, Borovnica, Kamnik, Preserje, Jezero, Loka, Studenec, Dobrovica, Želimlje, Pijava Gorica, Vič, najhuje pa je bilo v Lipah. (9). | poplave | | Vič | deloma poplavljeno |

| Leto | Leto | Datum | Opis | Tip poplav/opis dogodka | Vodotok | Območje | Posledice |
|---|---|---|---|---|---|---|---|
| | **1888** | oktober | Oktobra je poplavljala Sava, povodenj pa je bila tudi na Ljubljanskem barju: poplavljenih 1100 ha v Trnovski občini, 700 v Krakovski občini, 1200 v Tomišeljski občini, deloma poplavljene občine Brezovica, Blatna Brezovica, Ligojna, Stara Vrhnika, Verd, Borovnica, Kamnik, Preserje, Jezero, Loka, Studenec, Dobrovica, Želimlje, Pijava Gorica, Vič, najhuje pa je bilo v Lipah. (9). | poplave | | Lipe | deloma poplavljeno |
| **1889** | **1889** | oktober | Oktobra je bila na Ljubljanskem barju že tretja poplava v tem letu: pod vodo so bile ceste, v Lipah pa voda v hišah. Poplave tudi v Logatcu, Planini, Kamniku in na Gorenjskem: bilo je veliko škode (9). | poplave | | Ljubljansko barje | pod vodo so bile ceste |
| | **1889** | oktober | Oktobra je bila na Ljubljanskem barju že tretja poplava v tem letu: pod vodo so bile ceste, v Lipah pa voda v hišah. Poplave tudi v Logatcu, Planini, Kamniku in na Gorenjskem: bilo je veliko škode (9). | poplave | | Lipe | pod vodo so bile ceste, v Lipah pa voda v hišah; |
| | **1889** | oktober | Oktobra je bila na Ljubljanskem barju že tretja poplava v tem letu: pod vodo so bile ceste, v Lipah pa voda v hišah. Poplave tudi v Logatcu, Planini, Kamniku in na Gorenjskem: bilo je veliko škode (9). | poplave | | Logatec | veliko škode |
| | **1889** | oktober | Oktobra je bila na Ljubljanskem barju že tretja poplava v tem letu: pod vodo so bile ceste, v Lipah pa voda v hišah. Poplave tudi v Logatcu, Planini, Kamniku in na Gorenjskem: bilo je veliko škode (9). | poplave | | Planina | veliko škode |
| | **1889** | oktober | Oktobra je bila na Ljubljanskem barju že tretja poplava v tem letu: pod vodo so bile ceste, v Lipah pa voda v hišah. Poplave tudi v Logatcu, Planini, Kamniku in na Gorenjskem: bilo je veliko škode (9). | poplave | | Kamnik | veliko škode |
| | **1889** | oktober | Oktobra je bila na Ljubljanskem barju že tretja poplava v tem letu: pod vodo so bile ceste, v Lipah pa voda v hišah. Poplave tudi v Logatcu, Planini, Kamniku in na Gorenjskem: bilo je veliko škode (9). | poplave | | Gorenjska | veliko škode |
| **1892** | **1892** | začetek maja | V začetku maja so bile poplave v Gorških Brdih in na Primorskem. (9) | poplave | | Goriška Brda | |
| | **1892** | začetek maja | V začetku maja so bile poplave v Gorških Brdih in na Primorskem. (9) | poplave | | Primorska | |
| | **1892** | julij | Julija pa velike povodnji na Štajerskem: narasla Drava je s svojimi pritoki uničila polja in zalila kleti. Drava že od leta 1874 ni tako narasla (9). | povodenj | Drava s pritoki | Štajerska | uničena polja in zalite kleti |

| Leto | Leto | Datum | Opis | Tip poplav/opis dogodka | Vodotok | Območje | Posledice |
|---|---|---|---|---|---|---|---|
| **1893** | **1893** | september | V začetku septembra so bile povodnji na Štajerskem: velika škoda v Konjicah, Oplotnici, Vranskem, v Motniku je voda uničila 7 mostov od Kozjaka do Ločice (9). | povodenj | | Slovenske Konjice | velika škoda |
| | **1893** | september | V začetku septembra so bile povodnji na Štajerskem: velika škoda v Konjicah, Oplotnici, Vranskem, v Motniku je voda uničila 7 mostov od Kozjaka do Ločice (9). | povodenj | | Oplotnica | velika škoda |
| | **1893** | september | V začetku septembra so bile povodnji na Štajerskem: velika škoda v Konjicah, Oplotnici, Vranskem, v Motniku je voda uničila 7 mostov od Kozjaka do Ločice (9). | povodenj | | Vransko | velika škoda |
| | **1893** | september | V začetku septembra so bile povodnji na Štajerskem: velika škoda v Konjicah, Oplotnici, Vranskem, v Motniku je voda uničila 7 mostov od Kozjaka do Ločice (9). | povodenj | | Motnik (od Kozjaka do Ločice) | v Motniku uničenih 7 mostov |
| | **1893** | september | Povodnji so bile tudi na Ljubljanskem barju, ob reki Savi ter v Ribniški dolini, kjer je voda odnesla mostove in naredila veliko škode na žagah (8). | povodenj | | Ljubljansko barje | voda odnesla mostove in naredila veliko škode na žagah |
| | **1893** | september | Povodnji so bile tudi na Ljubljanskem barju, ob reki Savi ter v Ribniški dolini, kjer je voda odnesla mostove in naredila veliko škode na žagah (8). | povodenj | Sava | | voda odnesla mostove in naredila veliko škode na žagah |
| | **1893** | september | Povodnji so bile tudi na Ljubljanskem barju, ob reki Savi ter v Ribniški dolini, kjer je voda odnesla mostove in naredila veliko škode na žagah (8). | povodenj | | Ribniška dolina | voda odnesla mostove in naredila veliko škode na žagah |
| **1894** | **1894** | oktober | V začetku oktobra so bile povodnji na Štajerskem: poškodovane ceste in mostovi (9). | povodenj | | Štajerska | poškodovane ceste in mostovi |
| **1895** | **1895** | januar | Januarja je bila povodenj v Ribniški dolini: Voda je odnesla dva mostova ter uničila več žag in drugih poslopij (9). | povodenj | | Ribniška dolina | voda odnesla dva mostova ter uničila več žag in drugih poslopij |
| | **1895** | marec | Marca spet povodenj na Ljubljanskem barju. Voda je bila 2,8 m nad normalo in cesta na Ig pod vodo (9). | povodenj | | Ljubljansko barje | voda je bila 2,8 m nad normalo in cesta na Ig pod vodo |
| | **1895** | oktober | Oktobra je bilo Ljubljansko barje spet pod vodo. V Št. Jakobu je bila voda 3,2 m nad normalo, v Črni vasi voda v stanovanjih (9).<br>Sava je poplavljala tudi v Gornjesavski dolini (16). | poplave | | Ljubljansko barje (Št. Jakob) | v Št. Jakobu je bila voda 3,2 m nad normalo |
| | **1895** | oktober | Oktobra je bilo Ljubljansko barje spet pod vodo. V Št. Jakobu je bila voda 3,2 m nad normalo, v Črni vasi voda v stanovanjih (9).<br>Sava je poplavljala tudi v Gornjesavski dolini (16). | poplave | | Črna vas (Ljubljansko barje) | voda v stanovanjih |
| | **1895** | oktober | Oktobra je bilo Ljubljansko barje spet pod vodo. V Št. Jakobu je bila voda 3,2 m nad normalo, v Črni vasi voda v stanovanjih (9).<br>Sava je poplavljala tudi v Gornjesavski dolini (16). | poplave | Sava | Gornjesavska dolina | |
| **1896** | **1896** | konec avgusta | Poletne poplave na Gorenjskem (ob koncu avgusta). Močno deževje povzročilo poplave v Kranjski Gori, Ratečah in Podkorenu (9). | poplave | | Kranjska Gora | |

| Leto | Leto | Datum | Opis | Tip poplav/opis dogodka | Vodotok | Območje | Posledice |
|---|---|---|---|---|---|---|---|
| | **1896** | konec avgusta | Poletne poplave na Gorenjskem (ob koncu avgusta). Močno deževje povzročilo poplave v Kranjski Gori, Ratečah in Podkorenu (9). | poplave | | Rateče | |
| | **1896** | konec avgusta | Poletne poplave na Gorenjskem (ob koncu avgusta). Močno deževje povzročilo poplave v Kranjski Gori, Ratečah in Podkorenu (9). | poplave | | Podkoren | |
| **1898** | **1898** | oktober | V drugi polovici oktobra je bila Vipava preplavljena, voda je do pol metra visoko. Povodenj je bila tudi v Mengšu. Najbolj je bila prizadeta občna Ihan (8). | povodenj | Vipava | Vipava | Vipava preplavila, voda do pol metra visoko |
| | **1898** | november | V drugi polovici oktobra je bila Vipava preplavljena, voda je do pol metra visoko. Povodenj je bila tudi v Mengšu. Najbolj je bila prizadeta občna Ihan (8). | povodenj | | Mengeš | |
| | **1898** | december | V drugi polovici oktobra je bila Vipava preplavljena, voda je do pol metra visoko. Povodenj je bila tudi v Mengšu. Najbolj je bila prizadeta občna Ihan (8). | povodenj | | občina Ihan | |
| **1901** | **1901** | 1.6. | Junija je bila poplava na Dolenjskem (dolina Temenice). | poplava | Temenica | dolina Temenice - Dolenjska | velikanska škoda |
| | **1901** | 14.9. | Septembra (poročila 14. 9.) je bila spet povodenj na Ljubljanskem barju. | povodenj | | cesta iz Goričice pod vodo (Ljubljansko barje ) | večina cest je bila pod vodo (cesta iz Goričice); naselje Bevke pod vodo; uničeni pridelki krompirja, ajde, otava |
| | **1901** | 14.9. | Septembra (poročila 14. 9.) je bila spet povodenj na Ljubljanskem barju. | povodenj | | Bevke (Ljubljansko barje) | večina cest je bila pod vodo (cesta iz Goričice); naselje Bevke pod vodo; uničeni pridelki krompirja, ajde, otava |
| | **1901** | oktober | Sredi oktobra so bile poplave v velikem delu Slovenije. Poplavljale so Sava, Soča in Savinja s svojimi pritoki, tudi Ljubljansko barje je spet poplavljeno. | poplave | Sava | pri Radovljici | Sava je poškodovala jez in žago pri Radovljici, pri Podnartu pa je odnesla kožarjev jez. |
| | **1901** | oktober | Sredi oktobra so bile poplave v velikem delu Slovenije. Poplavljale so Sava, Soča in Savinja s svojimi pritoki, tudi Ljubljansko barje je spet poplavljeno. | poplave | Sava | pri Podnartu | Sava je poškodovala jez in žago pri Radovljici, pri Podnartu pa je odnesla kožarjev jez. |
| | **1901** | oktober | Sredi oktobra so bile poplave v velikem delu Slovenije. Poplavljale so Sava, Soča in Savinja s svojimi pritoki, tudi Ljubljansko barje je spet poplavljeno. | poplave | Soča | | |
| | **1901** | oktober | Sredi oktobra so bile poplave v velikem delu Slovenije. Poplavljale so Sava, Soča in Savinja s svojimi pritoki, tudi Ljubljansko barje je spet poplavljeno. | poplave | Savinja s pritoki | | |
| | **1901** | oktober | Sredi oktobra so bile poplave v velikem delu Slovenije. Poplavljale so Sava, Soča in Savinja s svojimi pritoki, tudi Ljubljansko barje je spet poplavljeno. | poplave | | Ljubljansko barje | |
| | **1901** | 16.11. | V noči na 16. november Sava Bohinjka močno narasla in trgala ter odnašala s seboj vse, kar je zajela v svoj tok. | poplave | Sava Bohinjka | Soteska | Sava Bohinjka je odnesla Cajhov jez in žago. |
| | **1901** | 16.11. | V noči na 16. november Sava Bohinjka močno narasla in trgala ter odnašala s seboj vse, kar je zajela v svoj tok. | poplave | Bistrica | pri Bohinjski Bistrici | Bistrica pri Bohinjski Bistrici je odnesla Mencingerjev most. |

| Leto | Leto | Datum | Opis | Tip poplav/opis dogodka | Vodotok | Območje | Posledice |
|---|---|---|---|---|---|---|---|
| | **1901** | 16.11. | V noči na 16. november Sava Bohinjka močno narasla in trgala ter odnašala s seboj vse, kar je zajela v svoj tok. | poplave | Kroparica | | |
| | **1901** | 16.11. | V noči na 16. november Sava Bohinjka močno narasla in trgala ter odnašala s seboj vse, kar je zajela v svoj tok. | poplave | Lipnica | Spodnja Lipnica | V Spodnji Lipnici je odnesla Benedičev in Brinarjev jez. |
| | **1901** | 16.11. | Poplavljale so tudi - obe Sori, Sava, Soča in Savinja s svojimi pritoki. | poplave | Selška Sora | Podrošt | Odnašala je mostove in ceste ter velike količine kamenja in lesovja. Deželno cesto med Železniki in Škofjo Loko je na treh mestih preplavila pol metra. Zasebna pot med Podroštom in Podbrdom, imenovana Pahmanova cesta, je bila po povodnji povsem uničena, mostovi pa porušeni. Pri Goričanah je poplavni val Sore podrl cestni most. Zaradi poplavljenih ali uničenih cestišč ter plazov so bile cestne povezave pretrganev stranskih dolinah in višje ležečih predelih. |
| | **1901** | 16.11. | Poplavljale so tudi - obe Sori, Sava, Soča in Savinja s svojimi pritoki. | poplave | Selška Sora | pot med Podroštom in Podbrdom (Pahmanova cesta) | Odnašala je mostove in ceste ter velike količine kamenja in lesovja. Deželno cesto med Železniki in Škofjo Loko je na treh mestih preplavila pol metra. Zasebna pot med Podroštom in Podbrdom, imenovana Pahmanova cesta, je bila po povodnji povsem uničena, mostovi pa porušeni. Pri Goričanah je poplavni val Sore podrl cestni most. Zaradi poplavljenih ali uničenih cestišč ter plazov so bile cestne povezave pretrganev stranskih dolinah in višje ležečih predelih. |
| | **1901** | 16.11. | Poplavljale so tudi - obe Sori, Sava, Soča in Savinja s svojimi pritoki. | poplave | Selška Sora | med Železniki in Škofjo Loko | Odnašala je mostove in ceste ter velike količine kamenja in lesovja. Deželno cesto med Železniki in Škofjo Loko je na treh mestih preplavila pol metra. Zasebna pot med Podroštom in Podbrdom, imenovana Pahmanova cesta, je bila po povodnji povsem uničena, mostovi pa porušeni. Pri Goričanah je poplavni val Sore podrl cestni most. Zaradi poplavljenih ali uničenih cestišč ter plazov so bile cestne povezave pretrganev stranskih dolinah in višje ležečih predelih. |
| | **1901** | 16.11. | Poplavljale so tudi - obe Sori, Sava, Soča in Savinja s svojimi pritoki. | poplave | Sora | Goričane | Pri Goričanah je poplavni val Sore podrl cestni most. Zaradi poplavljenih ali uničenih cestišč ter plazov so bile cestne povezave pretrganev stranskih dolinah in višje ležečih predelih. |

| Leto | Leto | Datum | Opis | Tip poplav/opis dogodka | Vodotok | Območje | Posledice |
|---|---|---|---|---|---|---|---|
| | **1901** | 16.11. | Poplavljale so tudi - obe Sori, Sava, Soča in Savinja s svojimi pritoki. | poplave | Poljanska Sora | | |
| | **1901** | 16.11. | Poplavljale so tudi - obe Sori, Sava, Soča in Savinja s svojimi pritoki. | poplave | Sava | | |
| | **1901** | 16.11. | Poplavljale so tudi - obe Sori, Sava, Soča in Savinja s svojimi pritoki. | poplave | Soča | Zagrad (zaprt most) | Zaradi naraščanja Soče je bil zaprt most pri Zagradu. |
| | **1901** | 16.11. | Novembra zaradi obilnih padavin poplave v porečju Savinje. Poplavljale so tudi - obe Sori, Sava, Soča in Savinja s svojimi pritoki. | poplave | Savinja s pritoki | Celje z okolico; na Bregu | poplavljena celotna okolica mesta, kmalu nato pa so bili celo nekateri predeli mestnega jedra do 1 metra pod vodo. Deroča Savinja je narasla za 6 m in odnesla staro Grenadirjevo brv na Bregu. |
| | **1901** | 16.11. | Novembra zaradi obilnih padavin poplave v porečju Savinje. Poplavljale so tudi - obe Sori, Sava, Soča in Savinja s svojimi pritoki. | poplave | Ložnica | polja pri Medlogu | veliko škode |
| | **1901** | 16.11. | Novembra zaradi obilnih padavin poplave v porečju Savinje. Poplavljale so tudi - obe Sori, Sava, Soča in Savinja s svojimi pritoki. | poplave | Ložnica | polja pri Lavi | veliko škode |
| | **1901** | 16.11. | Novembra zaradi obilnih padavin poplave v porečju Savinje. Poplavljale so tudi - obe Sori, Sava, Soča in Savinja s svojimi pritoki. | poplave | Ložnica | polja na Babnem | veliko škode |
| | **1901** | 16.11. | Novembra zaradi obilnih padavin poplave v porečju Savinje. Poplavljale so tudi - obe Sori, Sava, Soča in Savinja s svojimi pritoki. | poplave | Hudinja | | |
| | **1901** | 16.11. | Novembra zaradi obilnih padavin poplave v porečju Savinje. Poplavljale so tudi - obe Sori, Sava, Soča in Savinja s svojimi pritoki. | poplave | Voglajna | | |
| | **1901** | 16.11. | Novembra zaradi obilnih padavin poplave v porečju Savinje. Poplavljale so tudi - obe Sori, Sava, Soča in Savinja s svojimi pritoki. | poplave | Idrijca | Idrija | Narasla voda je v Idriji vdirala v hiše. |
| | **1901** | 16.11. | Novembra zaradi obilnih padavin poplave v porečju Savinje. Poplavljale so tudi - obe Sori, Sava, Soča in Savinja s svojimi pritoki. | poplave | | Ljubljansko barje | V tem letu že četrta poplava. Promet proti Ljubljani je bil zaradi zalite ceste onemogočen. |
| | **1901** | 16.11. | Novembra zaradi obilnih padavin poplave v porečju Savinje. Poplavljale so tudi - obe Sori, Sava, Soča in Savinja s svojimi pritoki. | poplave | | Trzin | Voda pri Trzinu poškodovala železniško progo. |
| | **1901** | 16.11. | Novembra zaradi obilnih padavin poplave v porečju Savinje. Poplavljale so tudi - obe Sori, Sava, Soča in Savinja s svojimi pritoki. | poplave | | Logatec | Zveza z Logatcem je bila pretrgana. |
| **1902** | **1902** | 21.7. | Julija je zaradi nalivov poplavila Mura. Hudourniki pa so v Zasavju s kamenjem zasuli železniško progo blizu Zidanega mostu. | poplave | Mura | | |
| | **1902** | 21.7. | Julija je zaradi nalivov poplavila Mura. Hudourniki pa so v Zasavju s kamenjem zasuli železniško progo blizu Zidanega mostu. | poplave | hudourniki | Zasavje, blizu Zidanega Mostu | s kamenjem zasuta železniška proga blizu Zidanega mosta |

| Leto | Leto | Datum | Opis | Tip poplav/opis dogodka | Vodotok | Območje | Posledice |
|---|---|---|---|---|---|---|---|
| **1903** | **1903** | 17.9. | Sredi septembra je narasla Drava prestopila bregove in povzročila katastrofo v Mariboru do Dravograda in na Ptuju. Tudi drugod po Sloveniji so bila neurja in poplave, predvsem na Gorenjskem in Koroškem ter v zgornjem Posočju in Benečiji. | poplave | Drava | Maribor | prebivalci Maribora na levem bregu so morali zapustiti domove, glavni most v Mariboru je bil poškodovan (10 - 15 mrtvih) |
| | **1903** | 17.9. | Sredi septembra je narasla Drava prestopila bregove in povzročila katastrofo v Mariboru do Dravograda in na Ptuju. Tudi drugod po Sloveniji so bila neurja in poplave, predvsem na Gorenjskem in Koroškem ter v zgornjem Posočju in Benečiji. | poplave | Drava | Vuhred | V Vuhredu je Drava odnesla nov most 37 metrov daleč in ostanki so poškodovali most v Mariboru. |
| | **1903** | 17.9. | Sredi septembra je narasla Drava prestopila bregove in povzročila katastrofo v Mariboru do Dravograda in na Ptuju. Tudi drugod po Sloveniji so bila neurja in poplave, predvsem na Gorenjskem in Koroškem ter v zgornjem Posočju in Benečiji. | poplave | Drava | dolina pri Dravogradu | Vsa dolina pri Dravogradu je bila pod vodo. |
| | **1903** | 17.9. | Sredi septembra je narasla Drava prestopila bregove in povzročila katastrofo v Mariboru do Dravograda in na Ptuju. Tudi drugod po Sloveniji so bila neurja in poplave, predvsem na Gorenjskem in Koroškem ter v zgornjem Posočju in Benečiji. | poplave | Drava | Ptuj | |
| | **1903** | 17.9. | Sredi septembra je narasla Drava prestopila bregove in povzročila katastrofo v Mariboru do Dravograda in na Ptuju. Tudi drugod po Sloveniji so bila neurja in poplave, predvsem na Gorenjskem in Koroškem ter v zgornjem Posočju in Benečiji. | poplave | | Srednji vrh pri Kranjski Gori | Voda je odnesla most. |
| | **1903** | 17.9. | Sredi septembra je narasla Drava prestopila bregove in povzročila katastrofo v Mariboru do Dravograda in na Ptuju. Tudi drugod po Sloveniji so bila neurja in poplave, predvsem na Gorenjskem in Koroškem ter v zgornjem Posočju in Benečiji. | poplave | | Koroška - Lizarska dolina | v Lizarski dolini voda odnesla kmečko hišo z ljudmi vred - 2 mrtva |
| | **1903** | 17.9. | Sredi septembra je narasla Drava prestopila bregove in povzročila katastrofo v Mariboru do Dravograda in na Ptuju. Tudi drugod po Sloveniji so bila neurja in poplave, predvsem na Gorenjskem in Koroškem ter v zgornjem Posočju in Benečiji. | poplave | | zgornje Posočje | |
| | **1903** | 17.9. | Sredi septembra je narasla Drava prestopila bregove in povzročila katastrofo v Mariboru do Dravograda in na Ptuju. Tudi drugod po Sloveniji so bila neurja in poplave, predvsem na Gorenjskem in Koroškem ter v zgornjem Posočju in Benečiji. | poplave | | Benečija (Liplja vas) | Liplja vas - 8 poslopij izginilo v vodi |
| | **1903** | 17.9. | Sredi septembra je narasla Drava prestopila bregove in povzročila katastrofo v Mariboru do Dravograda in na Ptuju. Tudi drugod po Sloveniji so bila neurja in poplave, predvsem na Gorenjskem in Koroškem ter v zgornjem Posočju in Benečiji. | poplave | | Benečija (Ukve) | v Ukvah je voda odnesla del pokopališča |
| | **1903** | december | V prvih dneh decembra pa je bila spet povodenj na Ljubljanskem barju. | povodenj | | Ljubljansko barje | cesta na Ig je bila poplavljena |
| | **1903** | december | V prvih dneh decembra pa je bila spet povodenj na Ljubljanskem barju. | povodenj | | Lipe | voda vdrla v hiše |
| | **1903** | december | V prvih dneh decembra pa je bila spet povodenj na Ljubljanskem barju. | povodenj | | Hauptmance | voda vdrla v hiše |
| | **1903** | december | V prvih dneh decembra pa je bila spet povodenj na Ljubljanskem barju. | povodenj | | Črna vas | Črna vas v vodi do kolen |

| Leto | Leto | Datum | Opis | Tip poplav/opis dogodka | Vodotok | Območje | Posledice |
|---|---|---|---|---|---|---|---|
| | **1903** | december | V prvih dneh decembra pa je bila spet povodenj na Ljubljanskem barju. | povodenj | | Vič | voda segala do oken |
| **1905** | **1905** | november | Novembrska povodenj ob Savi - narasla Sava je poškodovala novi most pri Sv. Jakobu. V Lazah že od leta 1878 ni bilo tako velike poplave. Voda je prestopila bregove od Brežic do območja današnje meje s Hrvaško, poplavljala je tudi Krka. Poplavljena Planinska dolina (9). | povodenj | Sava | pri Sv. Jakobu | poškodovan novi most pri Sv. Jakobu |
| | **1905** | november | Novembrska povodenj ob Savi - narasla Sava je poškodovala novi most pri Sv. Jakobu. V Lazah že od leta 1878 ni bilo tako velike poplave. Voda je prestopila bregove od Brežic do območja današnje meje s Hrvaško, poplavljala je tudi Krka. Poplavljena Planinska dolina (9). | povodenj | Sava | Laze pri Dolskem | |
| | **1905** | november | Novembrska povodenj ob Savi - narasla Sava je poškodovala novi most pri Sv. Jakobu. V Lazah že od leta 1878 ni bilo tako velike poplave. Voda je prestopila bregove od Brežic do območja današnje meje s Hrvaško, poplavljala je tudi Krka. Poplavljena Planinska dolina (9). | povodenj | Sava | od Brežic do območja današnje meje s Hrvaško | |
| | **1905** | november | Novembrska povodenj ob Savi - narasla Sava je poškodovala novi most pri Sv. Jakobu. V Lazah že od leta 1878 ni bilo tako velike poplave. Voda je prestopila bregove od Brežic do območja današnje meje s Hrvaško, poplavljala je tudi Krka. Poplavljena Planinska dolina (9). | povodenj | Krka | | |
| | **1905** | november | Novembrska povodenj ob Savi - narasla Sava je poškodovala novi most pri Sv. Jakobu. V Lazah že od leta 1878 ni bilo tako velike poplave. Voda je prestopila bregove od Brežic do območja današnje meje s Hrvaško, poplavljala je tudi Krka. Poplavljena Planinska dolina (9). | povodenj | | poplavljena Planinska dolina | |
| **1906** | **1906** | marec | Zaradi taljenja snega in močnega deževja je v začetku marca spet poplavila Krka (9). | poplave | Krka | | |
| **1907** | **1907** | prvi dnevi oktobra | V prvih dneh oktobra je zaradi velikega deževja poplavila Ljubljanica. V Črni vasi, Ilovici, Hauptmanci, Karolinski zemlji uničeni jesenski poljski pridelki. Poplavljena tudi poslopja (9). Poplave so bile tudi na Notranjskem. | poplave | Ljubljanica | Črna vas | uničeni jesenski poljski pridelki; poplavljena poslopja |
| | **1907** | prvi dnevi oktobra | V prvih dneh oktobra je zaradi velikega deževja poplavila Ljubljanica. V Črni vasi, Ilovici, Hauptmanci, Karolinski zemlji uničeni jesenski poljski pridelki. Poplavljena tudi poslopja (9). Poplave so bile tudi na Notranjskem. | poplave | Ljubljanica | Ilovica | uničeni jesenski poljski pridelki; poplavljena poslopja |
| | **1907** | prvi dnevi oktobra | V prvih dneh oktobra je zaradi velikega deževja poplavila Ljubljanica. V Črni vasi, Ilovici, Hauptmanci, Karolinski zemlji uničeni jesenski poljski pridelki. Poplavljena tudi poslopja (9). Poplave so bile tudi na Notranjskem. | poplave | Ljubljanica | Hauptmance | uničeni jesenski poljski pridelki; poplavljena poslopja |

| Leto | Leto | Datum | Opis | Tip poplav/opis dogodka | Vodotok | Območje | Posledice |
|---|---|---|---|---|---|---|---|
| | **1907** | prvi dnevi oktobra | V prvih dneh oktobra je zaradi velikega deževja poplavila Ljubljanica. V Črni vasi, Ilovici, Hauptmanci, Karolinski zemlji uničeni jesenski poljski pridelki. Poplavljena tudi poslopja (9). Poplave so bile tudi na Notranjskem. | poplave | Ljubljanica | Karolinska zemlja | uničeni jesenski poljski pridelki; poplavljena poslopja |
| | **1907** | prvi dnevi oktobra | V prvih dneh oktobra je zaradi velikega deževja poplavila Ljubljanica. V Črni vasi, Ilovici, Hauptmanci, Karolinski zemlji uničeni jesenski poljski pridelki. Poplavljena tudi poslopja (9). Poplave so bile tudi na Notranjskem. | poplave | | Pudob pri Starem trgu | |
| | **1907** | prvi dnevi oktobra | V prvih dneh oktobra je zaradi velikega deževja poplavila Ljubljanica. V Črni vasi, Ilovici, Hauptmanci, Karolinski zemlji uničeni jesenski poljski pridelki. Poplavljena tudi poslopja (9). Poplave so bile tudi na Notranjskem. | poplave | | Notranjska | |
| **1908** | **1908** | 16.9. | Sredi septembra ponovno poplave na Ljubljanskem barju: poljščine uničene. | poplave | | Ljubljansko barje | poljščine uničene |
| **1909** | **1909** | 3.3. | V noči na 3. marec poplave s snegom in vodo. Voda zalila hiše v krajih Zgornja Pivka, Zagorje, Bač, Koritnice. (9) | poplave s snegom in vodo | | Zgornja Pivka | voda zalila hiše |
| | **1909** | 3.3. | V noči na 3. marec poplave s snegom in vodo. Voda zalila hiše v krajih Zgornja Pivka, Zagorje, Bač, Koritnice. (9) | poplave s snegom in vodo | | Zagorje | voda zalila hiše |
| | **1909** | 3.3. | V noči na 3. marec poplave s snegom in vodo. Voda zalila hiše v krajih Zgornja Pivka, Zagorje, Bač, Koritnice. (9) | poplave s snegom in vodo | | Bač | voda zalila hiše |
| | **1909** | 3.3. | V noči na 3. marec poplave s snegom in vodo. Voda zalila hiše v krajih Zgornja Pivka, Zagorje, Bač, Koritnice. (9) | poplave s snegom in vodo | | Koritnice | voda zalila hiše |
| | **1909** | 25.12. | Božična povodenj na Ljubljanskem barju (9). | povodenj | | Ljubljansko barje | |
| **1910** | **1910** | druga polovica maja | V drugi polovici maja je bilo neurje na Štajerskem in pod vodo so bile številne ceste in vasi. Toda in voda sta naredili velikansko škodo, utonilo je veliko živine, bili pa so tudi mrtvi in veliko pogrešanih. Nad Zagorjem se je "utrgal oblak" (8). | neurje s poplavami | | Štajerska | pod vodo so bile številne ceste in vasi; velikanska škoda; utonilo veliko živine; bili so tudi mrtvi in veliko pogrešanih |
| | **1910** | sredina junija | Tudi sredi junija so bile močne nevihte in velike povodnji. | povodenj | | | |
| **1912** | **1912** | 10.9. | Okoli 10. septembra spet povodenj na Barju in v dolini Temenice. | povodenj | | Ljubljansko Barje | |
| | **1912** | 10.9. | Okoli 10. septembra spet povodenj na Barju in v dolini Temenice. | povodenj | Temenica | dolina Temenice | uničeni jesenski poljski pridelki |
| **1919** | **1919** | 20.4. | Aprila (okoli 20.) je bila povodenj Krke v Kostanjevici. | povodenj | Krka | Kostanjevica | polovica Kostanjevice pod vod |
| **1919** | **1919** | sredina julija | Sredi julija so bile poplave pri Slovenski Bistrici. Ob močnem dežju sta poplavili Bistrica in Lešvica. | poplave | Bistrica | Slovenska Bistrica | |

| Leto | Leto | Datum | Opis | Tip poplav/opis dogodka | Vodotok | Območje | Posledice |
|---|---|---|---|---|---|---|---|
| | **1919** | sredina julija | Sredi julija so bile poplave pri Slovenski Bistrici. Ob močnem dežju sta poplavili Bistrica in Lešvica. | poplave | Lešvica | Slovenska Bistrica | |
| **1923** | **1923** | konec novembra | Ob koncu novembra so bile velike povodnji v Sloveniji ob Savi, Soči Savinji, Krki in na Ljubljanskem barju. Poplave so bile tudi na območju današnje Hrvaške. | povodenj | Sava | zgornja Savska dolina | voda odnesla 8 državnih in 14 zasebnih mostov ter uničila velik del železniške proge pri Podnartu in Dovjem ter prekinila promet |
| | **1923** | konec novembra | Ob koncu novembra so bile velike povodnji v Sloveniji ob Savi, Soči Savinji, Krki in na Ljubljanskem barju. Poplave so bile tudi na območju današnje Hrvaške. | povodenj | Sava | Podnart | voda odnesla 8 državnih in 14 zasebnih mostov ter uničila velik del železniške proge pri Podnartu in Dovjem ter prekinila promet |
| | **1923** | konec novembra | Ob koncu novembra so bile velike povodnji v Sloveniji ob Savi, Soči Savinji, Krki in na Ljubljanskem barju. Poplave so bile tudi na območju današnje Hrvaške. | povodenj | Sava Dolinka | Dovje | voda odnesla 8 državnih in 14 zasebnih mostov ter uničila velik del železniške proge pri Podnartu in Dovjem ter prekinila promet |
| | **1923** | konec novembra | Ob koncu novembra so bile velike povodnji v Sloveniji ob Savi, Soči Savinji, Krki in na Ljubljanskem barju. Poplave so bile tudi na območju današnje Hrvaške. | povodenj | Sava | spodnji del Kranja | voda zalila kranjsko elektrarno in ponekod izpodjedla železniško progo |
| | **1923** | konec novembra | Ob koncu novembra so bile velike povodnji v Sloveniji ob Savi, Soči Savinji, Krki in na Ljubljanskem barju. Poplave so bile tudi na območju današnje Hrvaške. | povodenj | Sava | Medvode | |
| | **1923** | konec novembra | Ob koncu novembra so bile velike povodnji v Sloveniji ob Savi, Soči Savinji, Krki in na Ljubljanskem barju. Poplave so bile tudi na območju današnje Hrvaške. | povodenj | Sava | Radovljica | V Radovljici je Sava dosegla pretok 866 m3/s; voda je odplavila velike količine lesa in drugega materiala ter uničila in porušila vse, kar je dosegla |
| | **1923** | konec novembra | Ob koncu novembra so bile velike povodnji v Sloveniji ob Savi, Soči Savinji, Krki in na Ljubljanskem barju. Poplave so bile tudi na območju današnje Hrvaške. | povodenj | Sava | Šentjakob | V Šentjakobu je Sava dosegla pretok 1610 m3/s; voda je odplavila velike količine lesa in drugega materiala ter uničila in porušila vse, kar je dosegla |
| | **1923** | konec novembra | Ob koncu novembra so bile velike povodnji v Sloveniji ob Savi, Soči Savinji, Krki in na Ljubljanskem barju. Poplave so bile tudi na območju današnje Hrvaške. | povodenj | Sava | Litija | V Litiji je Sava dosegla pretok 2155 m3/s; voda je odplavila velike količine lesa in drugega materiala ter uničila in porušila vse, kar je dosegla |
| | **1923** | konec novembra | Ob koncu novembra so bile velike povodnji v Sloveniji ob Savi, Soči Savinji, Krki in na Ljubljanskem barju. Poplave so bile tudi na območju današnje Hrvaške. | povodenj | Sava | Zalog in okolica | |
| | **1923** | konec novembra | Ob koncu novembra so bile velike povodnji v Sloveniji ob Savi, Soči Savinji, Krki in na Ljubljanskem barju. Poplave so bile tudi na območju današnje Hrvaške. | povodenj | Sava | od Krškega in Brežic do Siska | večina krajev od Krškega in Brežic do Siska je bila odrezana od okoliških naselij |
| | **1923** | konec novembra | Ob koncu novembra so bile velike povodnji v Sloveniji ob Savi, Soči Savinji, Krki in na Ljubljanskem barju. Poplave so bile tudi na območju današnje Hrvaške. | povodenj | Soča | | |
| | **1923** | konec novembra | Ob koncu novembra so bile velike povodnji v Sloveniji ob Savi, Soči Savinji, Krki in na Ljubljanskem barju. Poplave so bile tudi na območju današnje Hrvaške. | povodenj | Savinja | Celje in okolica | |
| | **1923** | konec novembra | Ob koncu novembra so bile velike povodnji v Sloveniji ob Savi, Soči Savinji, Krki in na Ljubljanskem barju. Poplave so bile tudi na območju današnje Hrvaške. | povodenj | Savinja | glavna cesta med Celjem in Žalcem | |

| Leto | Leto | Datum | Opis | Tip poplav/opis dogodka | Vodotok | Območje | Posledice |
|---|---|---|---|---|---|---|---|
| | **1923** | konec novembra | Ob koncu novembra so bile velike povodnji v Sloveniji ob Savi, Soči Savinji, Krki in na Ljubljanskem barju. Poplave so bile tudi na območju današnje Hrvaške. | povodenj | Savinja | Gaberje | |
| | **1923** | konec novembra | Ob koncu novembra so bile velike povodnji v Sloveniji ob Savi, Soči Savinji, Krki in na Ljubljanskem barju. Poplave so bile tudi na območju današnje Hrvaške. | povodenj | Savinja | Ložnica | |
| | **1923** | konec novembra | Ob koncu novembra so bile velike povodnji v Sloveniji ob Savi, Soči Savinji, Krki in na Ljubljanskem barju. Poplave so bile tudi na območju današnje Hrvaške. | povodenj | | Sovodnja | |
| | **1923** | konec novembra | Ob koncu novembra so bile velike povodnji v Sloveniji ob Savi, Soči Savinji, Krki in na Ljubljanskem barju. Poplave so bile tudi na območju današnje Hrvaške. | povodenj | Krka | Kostanjevica | Kostanjevica je bila povsem odrezana od okoliških naselij |
| | **1923** | konec novembra | Ob koncu novembra so bile velike povodnji v Sloveniji ob Savi, Soči Savinji, Krki in na Ljubljanskem barju. Poplave so bile tudi na območju današnje Hrvaške. | povodenj | | Ljubljansko barje | |
| | **1923** | začetek decembra | V začetku decembra pa je bila povodenj na Dolenjskem. | povodenj | | Dolenjska | |
| **1924** | **1924** | 8.8. | 8.8. Polhograjske Dolomite je zajelo silno neurje. Poplavljali sta Gradaščica in Sora s pritoki, katastrofalna poplava Save pa je bila tudi v Litiji. | poplave | | Polhograjski Dolomiti | Vode so naraščale iz minute v minuto in katastrofa je bila pred vrati. Lomilo se je dravje, vihar je rušil strehe, kozolce in cele sestoje gozda. Voda je vdirala v hiše, odnašala poti in nosila velikanske skale. Z naraščanjem je pridobivala na moči in začela podirati zidove hiš, odnašala mostove in nasipala struge in polja. |
| | **1924** | 8.8. | 8.8. Polhograjske Dolomite je zajelo silno neurje. Poplavljali sta Gradaščica in Sora s pritoki, katastrofalna poplava Save pa je bila tudi v Litiji. | poplave | Mačkov graben | | voda je odnesla žago, 2 mlina, 3 hleve in eno hišo |
| | **1924** | 8.8. | 8.8. Polhograjske Dolomite je zajelo silno neurje. Poplavljali sta Gradaščica in Sora s pritoki, katastrofalna poplava Save pa je bila tudi v Litiji. | poplave | Mala Božna | | voda zasula vse polje; umrla sta gospodar in pastir iz Setnice, ki ju je voda nesla kilometer daleč |
| | **1924** | 8.8. | 8.8. Polhograjske Dolomite je zajelo silno neurje. Poplavljali sta Gradaščica in Sora s pritoki, katastrofalna poplava Save pa je bila tudi v Litiji. | poplave | | Pristava | odneslo je ves les in žago na Pristavi |
| | **1924** | 8.8. | 8.8. Polhograjske Dolomite je zajelo silno neurje. Poplavljali sta Gradaščica in Sora s pritoki, katastrofalna poplava Save pa je bila tudi v Litiji. | poplave | Gradaščica | Polhov Gradec | |
| | **1924** | 8.8. | 8.8. Polhograjske Dolomite je zajelo silno neurje. Poplavljali sta Gradaščica in Sora s pritoki, katastrofalna poplava Save pa je bila tudi v Litiji. | poplave | Gradaščica | Srednja vas | |
| | **1924** | 8.8. | 8.8. Polhograjske Dolomite je zajelo silno neurje. Poplavljali sta Gradaščica in Sora s pritoki, katastrofalna poplava Save pa je bila tudi v Litiji. | poplave | Gradaščica | Gabrje | |
| | **1924** | 8.8. | 8.8. Polhograjske Dolomite je zajelo silno neurje. Poplavljali sta Gradaščica in Sora s pritoki, katastrofalna poplava Save pa je bila tudi v Litiji. | poplave | Gradaščica | Hrastenica | |

| Leto | Leto | Datum | Opis | Tip poplav/opis dogodka | Vodotok | Območje | Posledice |
|---|---|---|---|---|---|---|---|
| | **1924** | 8.8. | 8.8. Polhograjske Dolomite je zajelo silno neurje. Poplavljali sta Gradaščica in Sora s pritoki, katastrofalna poplava Save pa je bila tudi v Litiji. | poplave | Gradaščica | Belica | |
| | **1924** | 8.8. | 8.8. Polhograjske Dolomite je zajelo silno neurje. Poplavljali sta Gradaščica in Sora s pritoki, katastrofalna poplava Save pa je bila tudi v Litiji. | poplave | Gradaščica | Dol | |
| | **1924** | 8.8. | 8.8. Polhograjske Dolomite je zajelo silno neurje. Poplavljali sta Gradaščica in Sora s pritoki, katastrofalna poplava Save pa je bila tudi v Litiji. | poplave | Gradaščica | Dolenja vas | |
| | **1924** | 8.8. | 8.8. Polhograjske Dolomite je zajelo silno neurje. Poplavljali sta Gradaščica in Sora s pritoki, katastrofalna poplava Save pa je bila tudi v Litiji. | poplave | Gradaščica | Dvor | |
| | **1924** | 8.8. | 8.8. Polhograjske Dolomite je zajelo silno neurje. Poplavljali sta Gradaščica in Sora s pritoki, katastrofalna poplava Save pa je bila tudi v Litiji. | poplave | Gradaščica | Log | |
| | **1924** | 8.8. | 8.8. Polhograjske Dolomite je zajelo silno neurje. Poplavljali sta Gradaščica in Sora s pritoki, katastrofalna poplava Save pa je bila tudi v Litiji. | poplave | Gradaščica | Dobrova | |
| | **1924** | 8.8. | 8.8. Polhograjske Dolomite je zajelo silno neurje. Poplavljali sta Gradaščica in Sora s pritoki, katastrofalna poplava Save pa je bila tudi v Litiji. | poplave | Gradaščica | Kozarje | |
| | **1924** | 8.8. | 8.8. Polhograjske Dolomite je zajelo silno neurje. Poplavljali sta Gradaščica in Sora s pritoki, katastrofalna poplava Save pa je bila tudi v Litiji. | poplave | Gradaščica | dolina do vasi Šujica | žrtev Gradaščice je bilo 17-letno dekle |
| | **1924** | 8.8. | 8.8. Polhograjske Dolomite je zajelo silno neurje. Poplavljali sta Gradaščica in Sora s pritoki, katastrofalna poplava Save pa je bila tudi v Litiji. | poplave | Gradaščica | Tržaška cesta - Ljubljana | voda je pridrla tudi v Ljubljano in poplavila Tržaško cesto |
| | **1924** | 8.8. | 8.8. Polhograjske Dolomite je zajelo silno neurje. Poplavljali sta Gradaščica in Sora s pritoki, katastrofalna poplava Save pa je bila tudi v Litiji. | poplave | Gradaščica | viško pokopališče | vse je bilo od blata in ilovice |
| | **1924** | 8.8. | 8.8. Polhograjske Dolomite je zajelo silno neurje. Poplavljali sta Gradaščica in Sora s pritoki, katastrofalna poplava Save pa je bila tudi v Litiji. | poplave | Sora s pritoki | | |
| | **1924** | 8.8. | 8.8. Polhograjske Dolomite je zajelo silno neurje. Poplavljali sta Gradaščica in Sora s pritoki, katastrofalna poplava Save pa je bila tudi v Litiji. | poplave | Poljanščica | Škofja Loka | odneslo del mostu čez Poljanščico |
| | **1924** | 8.8. | 8.8. Polhograjske Dolomite je zajelo silno neurje. Poplavljali sta Gradaščica in Sora s pritoki, katastrofalna poplava Save pa je bila tudi v Litiji. | poplave | Hrastnica | dolina do Puštala in nato v Poljanščico | |
| | **1924** | 8.8. | 8.8. Polhograjske Dolomite je zajelo silno neurje. Poplavljali sta Gradaščica in Sora s pritoki, katastrofalna poplava Save pa je bila tudi v Litiji. | poplave | Hrastnica | Fojke | voda je podrla mlin v Fojkah in vzela 4 mlinarjeve otroke |
| | **1924** | 8.8. | 8.8. Polhograjske Dolomite je zajelo silno neurje. Poplavljali sta Gradaščica in Sora s pritoki, katastrofalna poplava Save pa je bila tudi v Litiji. | poplave | Hrastnica | Kržišnikova žaga | razbilo je Kržišnikovo žago in odneslo les, gospodarja in njegovega hlapca |

| Leto | Leto | Datum | Opis | Tip poplav/opis dogodka | Vodotok | Območje | Posledice |
|---|---|---|---|---|---|---|---|
| | **1924** | 8.8. | 8.8. Polhograjske Dolomite je zajelo silno neurje. Poplavljali sta Gradaščica in Sora s pritoki, katastrofalna poplava Save pa je bila tudi v Litiji. | poplave | Hrastnica | Puštal | v Puštalu je odneslo dve žagi |
| | **1924** | 8.8. | 8.8. Polhograjske Dolomite je zajelo silno neurje. Poplavljali sta Gradaščica in Sora s pritoki, katastrofalna poplava Save pa je bila tudi v Litiji. | poplave | Ločnica | | voda je podrla žago in gospodarjevo hišo ter odnesla 6 ljudi, utonilo pa je tudi mnogo živine |
| | **1924** | 8.8. | 8.8. Polhograjske Dolomite je zajelo silno neurje. Poplavljali sta Gradaščica in Sora s pritoki, katastrofalna poplava Save pa je bila tudi v Litiji. | poplave | Sava | Litija | |
| | **1924** | 8.8. | 8.8. Polhograjske Dolomite je zajelo silno neurje. Poplavljali sta Gradaščica in Sora s pritoki, katastrofalna poplava Save pa je bila tudi v Litiji. | poplave | | | Po takratnih ocenah je ujma leta 1924 povzročila škodo, ocenjeno na 30 milijonov dinarjev, življenje pa je izgubilo 19 ljudi in utonilo veliko živine. |
| **1925** | **1925** | 18.6. | Velike povodnji v idrijski in žirovski pokrajini. (20) | povodenj | | idrijska pokrajina | |
| | **1925** | 18.6. | Velike povodnji v idrijski in žirovski pokrajini. (20) | povodenj | | žirovska pokrajina; od Žirov do Škofje Loke | od Žirov do Škofje Loke je podrlo 12 mostov, več jezov in žag; podrlo jez pri elektrarni v Žireh, škode je bilo na milijone |
| | **1925** | 13.11. | 13.11. Po vsej Sloveniji so nastale katastrofalne poplave. Ljubljansko barje je vse pod vodo. (8) | poplave | | Pomurje | |
| | **1925** | 13.11. | 13.11. Po vsej Sloveniji so nastale katastrofalne poplave. Ljubljansko barje je vse pod vodo. (8) | poplave | | Štajerska | |
| | **1925** | 13.11. | 13.11. Po vsej Sloveniji so nastale katastrofalne poplave. Ljubljansko barje je vse pod vodo. (8) | poplave | | Koroška | |
| | **1925** | 13.11. | 13.11. Po vsej Sloveniji so nastale katastrofalne poplave. (8) | poplave | Voglajna | vsa celjska okolica | |
| | **1925** | 13.11. | 13.11. Po vsej Sloveniji so nastale katastrofalne poplave. (8) | poplave | Savinja | vsa celjska okolica | preplavljena vsa celjska okolica, ki je dajala podobo velikega jezera z otoki |
| | **1925** | 13.11. | 13.11. Po vsej Sloveniji so nastale katastrofalne poplave. (8) | poplave | Voglajna | vsa celjska okolica | poplavljala vse do Št. Jurja |
| | **1925** | 13.11. | 13.11. Po vsej Sloveniji so nastale katastrofalne poplave. (8) | poplave | Drava | Maribor | porušeni mostovi in jezovi, poškodovane ceste, onemogočen promet, uničeni pridelki, vinogradi, sadovnjaki, živina; na območju Drave in Mure samo od njivskih površin, posejanih s pšenico, poplavljenih okrog 100.000 ha |

| Leto | Leto | Datum | Opis | Tip poplav/opis dogodka | Vodotok | Območje | Posledice |
|---|---|---|---|---|---|---|---|
| | **1925** | 13.11. | 13.11. Po vsej Sloveniji so nastale katastrofalne poplave. (8) | poplave | Mura | Veržej | poplavni val reke Mure je zalil Veržej, Dokležovje in Petišovce; porušeni mostovi in jezovi, poškodovane ceste, onemogočen promet, uničeni pridelki, vinogradi, sadovnjaki, živina; na območju Drave in Mure samo od njivskih površin, posejanih s pšenico, poplavljenih okrog 100.000 ha |
| | **1925** | 13.11. | 13.11. Po vsej Sloveniji so nastale katastrofalne poplave. (8) | poplave | Mura | Dokležovje | poplavni val reke Mure je zalil Veržej, Dokležovje in Petišovce; porušeni mostovi in jezovi, poškodovane ceste, onemogočen promet, uničeni pridelki, vinogradi, sadovnjaki, živina; na območju Drave in Mure samo od njivskih površin, posejanih s pšenico, poplavljenih okrog 100.000 ha |
| | **1925** | 13.11. | 13.11. Po vsej Sloveniji so nastale katastrofalne poplave. (8) | poplave | Mura | Petišovci | poplavni val reke Mure je zalil Veržej, Dokležovje in Petišovce; porušeni mostovi in jezovi, poškodovane ceste, onemogočen promet, uničeni pridelki, vinogradi, sadovnjaki, živina; na območju Drave in Mure samo od njivskih površin, posejanih s pšenico, poplavljenih okrog 100.000 ha |
| | **1925** | 13.11. | 13.11. Po vsej Sloveniji so nastale katastrofalne poplave. (8) | poplave | Ledava | Dolnja Lendava | poplavni val Mure se je združil z poplavnimi vodami Ledave pri Dolnji Ledavi, ki so jo poimenovali "Prekmurske Benetke"; poškodovanih okoli 150 hiš, 4 hiše porušene; 2 smrtni žrtvi; mrtvih več sto glav živine; voda ponekod tudi 2 m visoko; vode je bilo po oceni okoli 2 milijona $m^3$ |
| | **1925** | 13.11. | 13.11. Po vsej Sloveniji so nastale katastrofalne poplave. (8) | poplave | Ledava | Murska Sobota in okolica | poplavni val Mure se je združil z poplavnimi vodami Ledave pri Dolnji Ledavi, ki so jo poimenovali "Prekmurske Benetke"; poškodovanih okoli 150 hiš, 4 hiše porušene; 2 smrtni žrtvi; mrtvih več sto glav živine; voda ponekod tudi 2 m visoko; vode je bilo po oceni okoli 2 milijona $m^3$ |
| | **1925** | 13.11. | 13.11. Po vsej Sloveniji so nastale katastrofalne poplave. (8) | poplave | Ščavnica | ščavniška dolina | porušeni mostovi in jezovi, poškodovane ceste, onemogočen promet, uničeni pridelki, vinogradi, sadovnjaki, živina |
| | **1925** | 13.11. | 13.11. Po vsej Sloveniji so nastale katastrofalne poplave. (8) | poplave | Ščavnica | Ljutomer | porušeni mostovi in jezovi, poškodovane ceste, onemogočen promet, uničeni pridelki, vinogradi, sadovnjaki, živina |
| | **1925** | 13.11. | 13.11. Po vsej Sloveniji so nastale katastrofalne poplave. (8) | poplave | Ščavnica | ljutomerski okraj | porušeni mostovi in jezovi, poškodovane ceste, onemogočen promet, uničeni pridelki, vinogradi, sadovnjaki, živina |

| Leto | Leto | Datum | Opis | Tip poplav/opis dogodka | Vodotok | Območje | Posledice |
|---|---|---|---|---|---|---|---|
| | **1925** | 13.11. | 13.11. Po vsej Sloveniji so nastale katastrofalne poplave. Ljubljansko barje je vse pod vodo. (8) | poplave | | Ljubljansko barje | vse pod vodo |
| | **1926** | 5.7. | 5.7. Deževje je povzročilo poplave Drave in velik del Ptuja je poplavljen. (8) | poplave | Drava | Ptuj | poplavljen velik del mesta |
| | **1926** | 8.8. | 8.8. Obilne padavine v porečju Drave, Mure in Savinje povzročile poplave. (8) | poplave | Drava | porečje | |
| | **1926** | 8.8. | 5.7. Deževje je povzročilo poplave Drave in velik del Ptuja je poplavljen. (8) | poplave | Drava | mariborsko območje | Drava je dosegla gladino 3,3 m nad srednjo vodo; višek katastrofe je bil malo po polnoči; Drava je rušila jezove ter odtrgala Jeremičev, Šelov in Zadračev mlin; 1 smrtna žrtev; |
| | **1926** | 8.8. | 8.8. Obilne padavine v porečju Drave, Mure in Savinje povzročile poplave. (8) | poplave | | potoki s Pohorja | |
| | **1926** | 8.8. | 8.8. Obilne padavine v porečju Drave, Mure in Savinje povzročile poplave. (8) | poplave | | potoki s Kozjanskega | |
| | **1926** | 8.8. | 8.8. Obilne padavine v porečju Drave, Mure in Savinje povzročile poplave. (8) | poplave | Mislinja | dolina od Slovenj Gradca do Dravograda | poplavljena dolina od Slovenj Gradca do Dravograda v širini 100 do 300 m na obeh straneh; odplavilo je mnogo požete pšenice, uničena je bila ajda, porušene so bile vse brvi in leseni mostiči |
| | **1926** | 8.8. | 8.8. Obilne padavine v porečju Drave, Mure in Savinje povzročile poplave. (8) | poplave | Dravinja | spodnji tok | uničeni pridelki, izprana rodna zemlja, tako da so bile nekatere njive kot gramozne jame |
| | **1926** | 8.8. | 8.8. Obilne padavine v porečju Drave, Mure in Savinje povzročile poplave. (8) | poplave | Pesnica | srednji in spodnji tok | voda je trgala zasilne nasipe in jezove, rušila bregove, podirala drevesa in uničila vse pridelke, kjer je poplavljala; večina mostov je izginila brez sledu; poplavljene hiše |
| | **1926** | 8.8. | 8.8. Obilne padavine v porečju Drave, Mure in Savinje povzročile poplave. | poplave | Mura | porečje | poplavljena polja in uničene velike količine poljskih pridelkov; domačinom odneslo več čolnov |

| Leto | Leto | Datum | Opis | Tip poplav/opis dogodka | Vodotok | Območje | Posledice |
|---|---|---|---|---|---|---|---|
| | **1926** | 8.8. | 8.8. Obilne padavine v porečju Drave, Mure in Savinje povzročile poplave. | poplave | Savinja | porečje | narasli Savinja (pretok v Celju 935 m3/s) in Voglajna sta spremenili Celje z okolico v eno samo veliko jezero, površina poplavljenega ozemlja je dosegla 870 ha, vse okoliške vasi Zavodna, Gaberje, Lava, Ostrožno ter Babno so bile pod vodo; voda je odnašala pohištvo, živino in vse kar je dosegla; hudourniki s hribov so rušili ceste, odnašali mostove in rili po poljih; prebivalstvo je moralo zapustiti domove in bežati v hribe; utonilo je mnogo živine; pod vodo so bili spodnji prostori bolnišnice v Celju; v trikotniku med Hudinjo in Voglajno je voda zalila tovarne in hiše, ponekod skoraj do streh; povodenj je zahtevala tudi več smrtnih žrtev |
| | **1926** | 8.8. | 8.8. Obilne padavine v porečju Drave, Mure in Savinje povzročile poplave. | poplave | Voglajna | Celje z okolico | narasli Savinja (pretok v Celju 935 m3/s) in Voglajna sta spremenili Celje z okolico v eno samo veliko jezero, površina poplavljenega ozemlja je dosegla 870 ha, vse okoliške vasi Zavodna, Gaberje, Lava, Ostrožno ter Babno so bile pod vodo;voda je odnašala pohištvo, živino in vse kar je dosegla; hudourniki s hribov so rušili ceste, odnašali mostove in rili po poljih; prebivalstvo je moralo zapustiti domove in bežati v hribe; utonilo je mnogo živine; pod vodo so bili spodnji prostori bolnišnice v Celju; v trikotniku med Hudinjo in Voglajno je voda zalila tovarne in hiše, ponekod skoraj do streh; povodenj je zahtevala tudi več smrtnih žrtev |

| Leto | Leto | Datum | Opis | Tip poplav/opis dogodka | Vodotok | Območje | Posledice |
|---|---|---|---|---|---|---|---|
| | **1926** | 8.8. | 8.8. Obilne padavine v porečju Drave, Mure in Savinje povzročile poplave. | poplave | | Zavodna | narasli Savinja (pretok v Celju 935 m3/s) in Voglajna sta spremenili Celje z okolico v eno samo veliko jezero, površina poplavljenega ozemlja je dosegla 870 ha, vse okoliške vasi Zavodna, Gaberje, Lava, Ostrožno ter Babno so bile pod vodo;voda je odnašala pohištvo, živino in vse kar je dosegla; hudourniki s hribov so rušili ceste, odnašali mostove in rili po poljih; prebivalstvo je moralo zapustiti domove in bežati v hribe; utonilo je mnogo živine; pod vodo so bili spodnji prostori bolnišnice v Celju; v trikotniku med Hudinjo in Voglajno je voda zalila tovarne in hiše, ponekod skoraj do streh; povodenj je zahtevala tudi več smrtnih žrtev |
| | **1926** | 8.8. | 8.8. Obilne padavine v porečju Drave, Mure in Savinje povzročile poplave. | poplave | | Gaberje | narasli Savinja (pretok v Celju 935 m3/s) in Voglajna sta spremenili Celje z okolico v eno samo veliko jezero, površina poplavljenega ozemlja je dosegla 870 ha, vse okoliške vasi Zavodna, Gaberje, Lava, Ostrožno ter Babno so bile pod vodo;voda je odnašala pohištvo, živino in vse kar je dosegla; hudourniki s hribov so rušili ceste, odnašali mostove in rili po poljih; prebivalstvo je moralo zapustiti domove in bežati v hribe; utonilo je mnogo živine; pod vodo so bili spodnji prostori bolnišnice v Celju; v trikotniku med Hudinjo in Voglajno je voda zalila tovarne in hiše, ponekod skoraj do streh; povodenj je zahtevala tudi več smrtnih žrtev |

| Leto | Leto | Datum | Opis | Tip poplav/opis dogodka | Vodotok | Območje | Posledice |
|---|---|---|---|---|---|---|---|
| | **1926** | 8.8. | 8.8. Obilne padavine v porečju Drave, Mure in Savinje povzročile poplave. | poplave | | Lava | narasli Savinja (pretok v Celju 935 m3/s) in Voglajna sta spremenili Celje z okolico v eno samo veliko jezero, površina poplavljenega ozemlja je dosegla 870 ha, vse okoliške vasi Zavodna, Gaberje, Lava, Ostrožno ter Babno so bile pod vodo;voda je odnašala pohištvo, živino in vse kar je dosegla; hudourniki s hribov so rušili ceste, odnašali mostove in rili po poljih; prebivalstvo je moralo zapustiti domove in bežati v hribe; utonilo je mnogo živine; pod vodo so bili spodnji prostori bolnišnice v Celju; v trikotniku med Hudinjo in Voglajno je voda zalila tovarne in hiše, ponekod skoraj do streh; povodenj je zahtevala tudi več smrtnih žrtev |
| | **1926** | 8.8. | 8.8. Obilne padavine v porečju Drave, Mure in Savinje povzročile poplave. | poplave | | Ostrožno | narasli Savinja (pretok v Celju 935 m3/s) in Voglajna sta spremenili Celje z okolico v eno samo veliko jezero, površina poplavljenega ozemlja je dosegla 870 ha, vse okoliške vasi Zavodna, Gaberje, Lava, Ostrožno ter Babno so bile pod vodo;voda je odnašala pohištvo, živino in vse kar je dosegla; hudourniki s hribov so rušili ceste, odnašali mostove in rili po poljih; prebivalstvo je moralo zapustiti domove in bežati v hribe; utonilo je mnogo živine; pod vodo so bili spodnji prostori bolnišnice v Celju; v trikotniku med Hudinjo in Voglajno je voda zalila tovarne in hiše, ponekod skoraj do streh; povodenj je zahtevala tudi več smrtnih žrtev |

| Leto | Leto | Datum | Opis | Tip poplav/opis dogodka | Vodotok | Območje | Posledice |
|---|---|---|---|---|---|---|---|
| | **1926** | 8.8. | 8.8. Obilne padavine v porečju Drave, Mure in Savinje povzročile poplave. | poplave | | Babno | narasli Savinja (pretok v Celju 935 m3/s) in Voglajna sta spremenili Celje z okolico v eno samo veliko jezero, površina poplavljenega ozemlja je dosegla 870 ha, vse okoliške vasi Zavodna, Gaberje, Lava, Ostrožno ter Babno so bile pod vodo;voda je odnašala pohištvo, živino in vse kar je dosegla; hudourniki s hribov so rušili ceste, odnašali mostove in rili po poljih; prebivalstvo je moralo zapustiti domove in bežati v hribe; utonilo je mnogo živine; pod vodo so bili spodnji prostori bolnišnice v Celju; v trikotniku med Hudinjo in Voglajno je voda zalila tovarne in hiše, ponekod skoraj do streh; povodenj je zahtevala tudi več smrtnih žrtev |
| | **1926** | 8.8. | 8.8. Obilne padavine v porečju Drave, Mure in Savinje povzročile poplave. | poplave | Hudinja | | narasli Savinja (pretok v Celju 935 m3/s) in Voglajna sta spremenili Celje z okolico v eno samo veliko jezero, površina poplavljenega ozemlja je dosegla 870 ha, vse okoliške vasi Zavodna, Gaberje, Lava, Ostrožno ter Babno so bile pod vodo;voda je odnašala pohištvo, živino in vse kar je dosegla; hudourniki s hribov so rušili ceste, odnašali mostove in rili po poljih; prebivalstvo je moralo zapustiti domove in bežati v hribe; utonilo je mnogo živine; pod vodo so bili spodnji prostori bolnišnice v Celju; v trikotniku med Hudinjo in Voglajno je voda zalila tovarne in hiše, ponekod skoraj do streh; povodenj je zahtevala tudi več smrtnih žrtev |

| Leto | Leto | Datum | Opis | Tip poplav/opis dogodka | Vodotok | Območje | Posledice |
|---|---|---|---|---|---|---|---|
| | **1926** | 8.8. | 8.8. Obilne padavine v porečju Drave, Mure in Savinje povzročile poplave. | poplave | | proga Maribor - Celje | velikanska škoda tudi na železniških objektih, zaradi česar je bil železniški promet v Sloveniji večinoma prekinjen; tako je bila na več mestih prekinjena proga Maribor - Celje; voda je odnašala čuvajnice in telegrafske naprave; zemeljski plaz je zasul progo med Lazami in Zalogom pri Besnici, kjer je iztirila lokomotiva in se prevrnila v 8 m globok jarek; zaradi spodjedi sta bili poškodovani tudi progi Kranj - Jesenice in savinjska, prekinjena pa je bila tudi proga Ormož - Ljutomer |
| | **1926** | 27.9. | 27.9. Nalivi so v ljubljanski okolici (Gradaščica, Barje) in ob Sori povzročili velike poplave. (8) | poplave | | Ljubljansko barje | |
| | **1926** | 27.9. | 27.9. Nalivi so v ljubljanski okolici (Gradaščica, Barje) in ob Sori povzročili velike poplave. (8) | poplave | Gradaščica | ljubljanska okolica (Vič, Rožna dolina, Mirje, Moste, Trnovo, Glince, velik del južne Ljubljane) | |
| | **1926** | 27.9. | 27.9. Nalivi so v ljubljanski okolici (Gradaščica, Barje) in ob Sori povzročili velike poplave. (12) | poplave | Gradaščica | Vič | na Viču in Rožni dolini voda ponekod 2 m visoko; zalite hiše, gospodarska poslopja in drugi objekti; odložene velikanske količine različnega materiala |
| | **1926** | 27.9. | 27.9. Nalivi so v ljubljanski okolici (Gradaščica, Barje) in ob Sori povzročili velike poplave. (12) | poplave | Gradaščica | Rožna dolina | na Viču in Rožni dolini voda ponekod 2 m visoko; zalite hiše, gospodarska poslopja in drugi objekti; odložene velikanske količine različnega materiala |
| | **1926** | 27.9. | 27.9. Nalivi so v ljubljanski okolici (Gradaščica, Barje) in ob Sori povzročili velike poplave. (12) | poplave | Gradaščica | Mirje | zalite hiše, gospodarska poslopja in drugi objekti; odložene velikanske količine različnega materiala |
| | **1926** | 27.9. | 27.9. Nalivi so v ljubljanski okolici (Gradaščica, Barje) in ob Sori povzročili velike poplave. (12) | poplave | Gradaščica | Moste | zalite hiše, gospodarska poslopja in drugi objekti; odložene velikanske količine različnega materiala |
| | **1926** | 27.9. | 27.9. Nalivi so v ljubljanski okolici (Gradaščica, Barje) in ob Sori povzročili velike poplave. (12) | poplave | Gradaščica | Trnovo | v Trnovem porušena zatvornica; zalite hiše, gospodarska poslopja in drugi objekti; odložene velikanske količine različnega materiala |

| Leto | Leto | Datum | Opis | Tip poplav/opis dogodka | Vodotok | Območje | Posledice |
|---|---|---|---|---|---|---|---|
| | **1926** | 27.9. | 27.9. Nalivi so v ljubljanski okolici (Gradaščica, Barje) in ob Sori povzročili velike poplave. (12) | poplave | Gradaščica | Glince | utonili trije moški |
| | **1926** | 27.9. | 27.9. Nalivi so v ljubljanski okolici (Gradaščica, Barje) in ob Sori povzročili velike poplave. (12) | poplave | Gradaščica | Murgle | zalite hiše, gospodarska poslopja in drugi objekti; odložene velikanske količine različnega materiala |
| | **1926** | 27.9. | 27.9. Nalivi so v ljubljanski okolici (Gradaščica, Barje) in ob Sori povzročili velike poplave. (12) | poplave | Gradaščica | Log | med Logom in Hrastenico je na več mestih odneslo cesto |
| | **1926** | 27.9. | 27.9. Nalivi so v ljubljanski okolici (Gradaščica, Barje) in ob Sori povzročili velike poplave. (12) | poplave | Gradaščica | Hrastnica | med Logom in Hrastenico je na več mestih odneslo cesto |
| | **1926** | 27.9. | 27.9. Nalivi so v ljubljanski okolici (Gradaščica, Barje) in ob Sori povzročili velike poplave. (12) | poplave | Gradaščica | med Polhovim Gradcem in Dobrovo | na cesto med Polhovim Gradcem in Dobrovo je zdrselo več kot 40 usadov |
| | **1926** | 27.9. | 27.9. Nalivi so v ljubljanski okolici (Gradaščica, Barje) in ob Sori povzročili velike poplave. (12) | poplave | Gradaščica | velik del južne Ljubljane | |
| | **1926** | 27.9. | 27.9. Nalivi so v ljubljanski okolici (Gradaščica, Barje) in ob Sori povzročili velike poplave. (8) | poplave | Poljanska Sora | dolina Poljanske Sore | vode in zemeljski plazovi so povsem uničili okoli 50 različnih zgradb, 10 smrtnih žrtev, veliko poginule živine; dostop iz Žirov v Poljansko dolino je bil povsem onemogočen |
| | **1926** | 27.9. | 27.9. Nalivi so v ljubljanski okolici (Gradaščica, Barje) in ob Sori povzročili velike poplave. (8) | poplave | Ločnica | | hudourne vode porušile več objektov |
| | **1926** | 27.9. | 27.9. Nalivi so v ljubljanski okolici (Gradaščica, Barje) in ob Sori povzročili velike poplave. (8) | poplave | Nikova | Vojsko | narasli hudourniki so nosili sklade drv in hlodov po Nikavi in zrušili most, ki pelje na Vojsko, podrli most pri Sv. Janezu in onega pri krvavem znamenju |
| | **1926** | 27.9. | 27.9. Nalivi so v ljubljanski okolici (Gradaščica, Barje) in ob Sori povzročili velike poplave. (8) | | | Idrija | Razlita voda zaradi zajezitev vdrla v pritlične stavbe v Idriji in jih preplavila nad meter visoko. Trgovci in posestniki so imeli na tisoče škode. |
| | **1926** | 12.10. | 12.10. Nova katastrofa nad Žirmi in okolico. | poplave | Poljanska Sora | Žiri in okolica | katastrofa |
| **1927** | **1927** | 14.9. | 14.9. Poplavne katastrofe na Gorenjskem. Narasli potoki v Poljanski in Seški dolini, poplave na Kamniškem polju in v Savinjski dolini (9). | poplave | | Poljanska dolina | narasli potoki v Poljanski dolini |
| | **1927** | 14.9. | 14.9. Poplavne katastrofe na Gorenjskem. Narasli potoki v Poljanski in Seški dolini, poplave na Kamniškem polju in v Savinjski dolini (9). | poplave | | Selška dolina | narasli potoki v Selški dolini |
| | **1927** | 14.9. | 14.9. Poplavne katastrofe na Gorenjskem. Narasli potoki v Poljanski in Seški dolini, poplave na Kamniškem polju in v Savinjski dolini (9). | poplave | | Kamniško polje | |

| Leto | Leto | Datum | Opis | Tip poplav/opis dogodka | Vodotok | Območje | Posledice |
|---|---|---|---|---|---|---|---|
| | **1927** | 14.9. | 14.9. Poplavne katastrofe na Gorenjskem. Narasli potoki v Poljanski in Seški dolini, poplave na Kamniškem polju in v Savinjski dolini (9). | poplave | | Savinjska dolina | |
| | **1927** | 12.11. | 12.11. Na Gorenjskem poplavila Sava (9). | poplave | Sava | Gorenjska | |
| **1928** | **1928** | 10.5. | 10.5. Sneg, poplave, viharji. Potok Koprivnica poplavil del Celja (9). | poplave | Koprivnica | poplavljen del Celja | |
| **1930** | **1930** | 31.7. | 31.7. Elementarna katastrofa nad sodraško dolino, orkan s točo, poplava. (KSM) | orkan s točo, poplava | | sodraška dolina | elementarna katastrofa |
| | **1930** | 12.10. | Okoli 12. oktobra je obilno deževja povzročilo velike poplave po vsej Sloveniji (12). | poplave | | vsa Slovenija | |
| **1933** | **1933** | 22.-24.9. | Padavine v drugi polovici septembra so med 22. in 24. povzročile poplave v porečju Savinje, Krke, ob Cerkniškem jezeru, v Ribniški, Dobrepoljski in Struški dolini ter na Barju. (8) | poplave | Savinja s pritoki | Celjska kotlina | V Celju se je Savinja dvignila za 4 m in ga znova poplavila - voda ponekod segala skoraj 2 m visoko in bila okoli tri-četrt metra višja kot leta 1926. Celo železniška proga je bila kljub nasipu 40 cm po vodo. Zaradi poplavljenih vodnjakov je bila nevarnost izbruha epidemije, reševali so tudi gasilci, vojaki in policija. |
| | **1933** | 22.-24.9. | Padavine v drugi polovici septembra so med 22. in 24. povzročile poplave v porečju Savinje, Krke, ob Cerkniškem jezeru, v Ribniški, Dobrepoljski in Struški dolini ter na Barju. (8) | poplave | Savinja s pritoki | Celje | V Celju se je Savinja dvignila za 4 m in ga znova poplavila - voda ponekod segala skoraj 2 m visoko in bila okoli tri-četrt metra višja kot leta 1926. Celo železniška proga je bila kljub nasipu 40 cm po vodo. Zaradi poplavljenih vodnjakov je bila nevarnost izbruha epidemije, reševali so tudi gasilci, vojaki in policija. |
| | **1933** | 22.-24.9. | Padavine v drugi polovici septembra so med 22. in 24. povzročile poplave v porečju Savinje, Krke, ob Cerkniškem jezeru, v Ribniški, Dobrepoljski in Struški dolini ter na Barju. (8) | poplave | Krka | porečje | |
| | **1933** | 22.-24.9. | Padavine v drugi polovici septembra so med 22. in 24. povzročile poplave v porečju Savinje, Krke, ob Cerkniškem jezeru, v Ribniški, Dobrepoljski in Struški dolini ter na Barju. (8) | poplave | | Cerkniško jezero | |
| | **1933** | 22.-24.9. | Padavine v drugi polovici septembra so med 22. in 24. povzročile poplave v porečju Savinje, Krke, ob Cerkniškem jezeru, v Ribniški, Dobrepoljski in Struški dolini ter na Barju. (8) | poplave | Bistrica | Sodražica (Ribniška dolina) | prebivalci Sodražice so ob štirih zjutraj bežali iz hiš, v katere je vdirala voda in segala tudi 2 m visoko; poginilo je ogromno živine |
| | **1933** | 22.-24.9. | Padavine v drugi polovici septembra so med 22. in 24. povzročile poplave v porečju Savinje, Krke, ob Cerkniškem jezeru, v Ribniški, Dobrepoljski in Struški dolini ter na Barju. (8) | poplave | Bistrica | Ribnica (Ribniška dolina) | v okolici Ribnice je voda v eni uri odnesla 6 mostov, mline in žage |

| Leto | Leto | Datum | Opis | Tip poplav/opis dogodka | Vodotok | Območje | Posledice |
|---|---|---|---|---|---|---|---|
| | **1933** | 22.-24.9. | Padavine v drugi polovici septembra so med 22. in 24. povzročile poplave v porečju Savinje, Krke, ob Cerkniškem jezeru, v Ribniški, Dobrepoljski in Struški dolini ter na Barju. (8) | poplave | Bistrica | Otavice (Ribniška dolina) | zaradi nevarnosti so evakuirali cele vasi (Otavice) |
| | **1933** | 22.-24.9. | Padavine v drugi polovici septembra so med 22. in 24. povzročile poplave v porečju Savinje, Krke, ob Cerkniškem jezeru, v Ribniški, Dobrepoljski in Struški dolini ter na Barju. (8) | poplave | Rašca | Dobrepoljska dolina in Struška dolina | vode Rašce in vode iz podzemskih jam so zalile vso kotlino in preplavile vasi Kompolje, Brezje, Podpeč, Bruhanjo vas in še posebno Struge; podrtih in poškodovanih je bilo več hiš, gospodarskih poslopij in nekaj kozolcev; voda je bila globoka več metrov, ljudi, živino in hrano so reševali vojaki s čolni in pontoni |
| | **1933** | 22.-24.9. | Padavine v drugi polovici septembra so med 22. in 24. povzročile poplave v porečju Savinje, Krke, ob Cerkniškem jezeru, v Ribniški, Dobrepoljski in Struški dolini ter na Barju. (8) | poplave | Rašca | Kompolje | vode Rašce in vode iz podzemskih jam so zalile vso kotlino in preplavile vasi Kompolje, Brezje, Podpeč, Bruhanjo vas in še posebno Struge; podrtih in poškodovanih je bilo več hiš, gospodarskih poslopij in nekaj kozolcev; voda je bila globoka več metrov, ljudi, živino in hrano so reševali vojaki s čolni in pontoni |
| | **1933** | 22.-24.9. | Padavine v drugi polovici septembra so med 22. in 24. povzročile poplave v porečju Savinje, Krke, ob Cerkniškem jezeru, v Ribniški, Dobrepoljski in Struški dolini ter na Barju. (8) | poplave | Rašca | Brezje | vode Rašce in vode iz podzemskih jam so zalile vso kotlino in preplavile vasi Kompolje, Brezje, Podpeč, Bruhanjo vas in še posebno Struge; podrtih in poškodovanih je bilo več hiš, gospodarskih poslopij in nekaj kozolcev; voda je bila globoka več metrov, ljudi, živino in hrano so reševali vojaki s čolni in pontoni |
| | **1933** | 22.-24.9. | Padavine v drugi polovici septembra so med 22. in 24. povzročile poplave v porečju Savinje, Krke, ob Cerkniškem jezeru, v Ribniški, Dobrepoljski in Struški dolini ter na Barju. (8) | poplave | Rašca | Podpeč | vode Rašce in vode iz podzemskih jam so zalile vso kotlino in preplavile vasi Kompolje, Brezje, Podpeč, Bruhanjo vas in še posebno Struge; podrtih in poškodovanih je bilo več hiš, gospodarskih poslopij in nekaj kozolcev; voda je bila globoka več metrov, ljudi, živino in hrano so reševali vojaki s čolni in pontoni |
| | **1933** | 22.-24.9. | Padavine v drugi polovici septembra so med 22. in 24. povzročile poplave v porečju Savinje, Krke, ob Cerkniškem jezeru, v Ribniški, Dobrepoljski in Struški dolini ter na Barju. (8) | poplave | Rašca | Bruhanja vas | vode Rašce in vode iz podzemskih jam so zalile vso kotlino in preplavile vasi Kompolje, Brezje, Podpeč, Bruhanjo vas in še posebno Struge; podrtih in poškodovanih je bilo več hiš, gospodarskih poslopij in nekaj kozolcev; voda je bila globoka več metrov, ljudi, živino in hrano so reševali vojaki s čolni in pontoni |

| Leto | Leto | Datum | Opis | Tip poplav/opis dogodka | Vodotok | Območje | Posledice |
|---|---|---|---|---|---|---|---|
| | **1933** | 22.-24.9. | Padavine v drugi polovici septembra so med 22. in 24. povzročile poplave v porečju Savinje, Krke, ob Cerkniškem jezeru, v Ribniški, Dobrepoljski in Struški dolini ter na Barju. (8) | poplave | Rašca | Struge | vode Rašce in vode iz podzemskih jam so zalile vso kotlino in preplavile vasi Kompolje, Brezje, Podpeč, Bruhanjo vas in še posebno Struge; podrtih in poškodovanih je bilo več hiš, gospodarskih poslopij in nekaj kozolcev; voda je bila globoka več metrov, ljudi, živino in hrano so reševali vojaki s čolni in pontoni |
| | **1933** | 22.-24.9. | Padavine v drugi polovici septembra so med 22. in 24. povzročile poplave v porečju Savinje, Krke, ob Cerkniškem jezeru, v Ribniški, Dobrepoljski in Struški dolini ter na Barju. (8) | poplave | barjanski pritoki | celotno Ljubljansko barje od Vrhnike do Iga in Galjevice | pod vodo je bilo okoli 8000 ha in Barje je dajalo sliko prazgodovinskega jezera; na najnižjih mestih je bilo globoko tudi do 4 m; poplavljene so bile vse hiše in ceste; živino in pridelke je zalila voda |
| | **1933** | 22.-24.9. | Padavine v drugi polovici septembra so med 22. in 24. povzročile poplave v porečju Savinje, Krke, ob Cerkniškem jezeru, v Ribniški, Dobrepoljski in Struški dolini ter na Barju. (8) | poplave | Kamniška Bistrica | Kamnik in okolica | Bistrica je odnesla več brvi in mostov ter jezov in dele ceste nad Kamnikom. Odnesla je tudi most med Strahovico in Bistričico in z njim nekaj ljudi, ki so ostali na njem in opazovali podivjano vodo. |
| | **1933** | 22.-24.9. | Padavine v drugi polovici septembra so med 22. in 24. povzročile poplave v porečju Savinje, Krke, ob Cerkniškem jezeru, v Ribniški, Dobrepoljski in Struški dolini ter na Barju. (8) | poplave | Sava | srednji in spodnji tok (najbolj med Brežicami in Sotlo | Po Savi v Čatežu se je valilo vode prek 3500 $m^3/s$, najbolj prizadeti so bili prebivalci Mostec, Loče in Mihalovci |
| | **1933** | 22.-24.9. | Padavine v drugi polovici septembra so med 22. in 24. povzročile poplave v porečju Savinje, Krke, ob Cerkniškem jezeru, v Ribniški, Dobrepoljski in Struški dolini ter na Barju. (8) | poplave | Sava | Mostec | Po Savi v Čatežu se je valilo vode prek 3500 $m^3/s$, najbolj prizadeti so bili prebivalci Mostec, Loče in Mihalovci |
| | **1933** | 22.-24.9. | Padavine v drugi polovici septembra so med 22. in 24. povzročile poplave v porečju Savinje, Krke, ob Cerkniškem jezeru, v Ribniški, Dobrepoljski in Struški dolini ter na Barju. (8) | poplave | Sava | Loče | Po Savi v Čatežu se je valilo vode prek 3500 $m^3/s$, najbolj prizadeti so bili prebivalci Mostec, Loče in Mihalovci |
| | **1933** | 22.-24.9. | Padavine v drugi polovici septembra so med 22. in 24. povzročile poplave v porečju Savinje, Krke, ob Cerkniškem jezeru, v Ribniški, Dobrepoljski in Struški dolini ter na Barju. (8) | poplave | Sava | Mihalovci | Po Savi v Čatežu se je valilo vode prek 3500 $m^3/s$, najbolj prizadeti so bili prebivalci Mostec, Loče in Mihalovci |
| **1934** | **1934** | 6.7. | 6.7. Voda spet pustoši - Ljubljansko barje pod vodo (9). | poplave | | Ljubljansko barje | |
| **1936** | **1936** | 22.1. in 28.1 | Poplave sredi zime. Zaradi januarskega deževja so Ljubljanica, Gradaščica in Bistrica prestopile bregove. Šest tednov trajajoče deževje je ob koncu januarja povzročilo večje poplave na območju Kokre, Gradaščice, Barja in Primorske. | poplave | Ljubljanica | Ljubljansko barje | šest tednov trajajoče deževje; pod vodo so bile Črna vas, Lipe, Zalog, Fužine in Sneberje |
| | **1936** | 22.1. in 28.2 | Poplave sredi zime. Zaradi januarskega deževja so Ljubljanica, Gradaščica in Bistrica prestopile bregove. Šest tednov trajajoče deževje je ob koncu januarja povzročilo večje poplave na območju Kokre, Gradaščice, Barja in Primorske. | poplave | Ljubljanica | Črna vas | šest tednov trajajoče deževje; pod vodo so bile Črna vas, Lipe, Zalog, Fužine in Sneberje |

| Leto | Leto | Datum | Opis | Tip poplav/opis dogodka | Vodotok | Območje | Posledice |
|---|---|---|---|---|---|---|---|
| | **1936** | 22.1. in 28.3 | Poplave sredi zime. Zaradi januarskega deževja so Ljubljanica, Gradaščica in Bistrica prestopile bregove. Šest tednov trajajoče deževje je ob koncu januarja povzročilo večje poplave na območju Kokre, Gradaščice, Barja in Primorske. | poplave | Ljubljanica | Lipe | šest tednov trajajoče deževje; pod vodo so bile Črna vas, Lipe, Zalog, Fužine in Sneberje |
| | **1936** | 22.1. in 28.4 | Poplave sredi zime. Zaradi januarskega deževja so Ljubljanica, Gradaščica in Bistrica prestopile bregove. Šest tednov trajajoče deževje je ob koncu januarja povzročilo večje poplave na območju Kokre, Gradaščice, Barja in Primorske. | poplave | Ljubljanica | Zalog in okolica | šest tednov trajajoče deževje; pod vodo so bile Črna vas, Lipe, Zalog, Fužine in Sneberje |
| | **1936** | 22.1. in 28.5 | Poplave sredi zime. Zaradi januarskega deževja so Ljubljanica, Gradaščica in Bistrica prestopile bregove. Šest tednov trajajoče deževje je ob koncu januarja povzročilo večje poplave na območju Kokre, Gradaščice, Barja in Primorske. | poplave | Ljubljanica | Fužine | šest tednov trajajoče deževje; pod vodo so bile Črna vas, Lipe, Zalog, Fužine in Sneberje |
| | **1936** | 22.1. in 28.6 | Poplave sredi zime. Zaradi januarskega deževja so Ljubljanica, Gradaščica in Bistrica prestopile bregove. Šest tednov trajajoče deževje je ob koncu januarja povzročilo večje poplave na območju Kokre, Gradaščice, Barja in Primorske. | poplave | | Sneberje | šest tednov trajajoče deževje; pod vodo so bile Črna vas, Lipe, Zalog, Fužine in Sneberje |
| | **1936** | 22.1. in 28.2 | Poplave sredi zime. Zaradi januarskega deževja so Ljubljanica, Gradaščica in Bistrica prestopile bregove. Šest tednov trajajoče deževje je ob koncu januarja povzročilo večje poplave na območju Kokre, Gradaščice, Barja in Primorske. | poplave | Gradaščica | | |
| | **1936** | 22.1. in 28.3 | Poplave sredi zime. Zaradi januarskega deževja so Ljubljanica, Gradaščica in Bistrica prestopile bregove. Šest tednov trajajoče deževje je ob koncu januarja povzročilo večje poplave na območju Kokre, Gradaščice, Barja in Primorske. | poplave | Bistrica | | |
| | **1936** | 22.1. in 28.4 | Poplave sredi zime. Zaradi januarskega deževja so Ljubljanica, Gradaščica in Bistrica prestopile bregove. Šest tednov trajajoče deževje je ob koncu januarja povzročilo večje poplave na območju Kokre, Gradaščice, Barja in Primorske. | poplave | Kokra | | porušen most |
| | **1936** | 22.1. in 28.5 | Poplave sredi zime. Zaradi januarskega deževja so Ljubljanica, Gradaščica in Bistrica prestopile bregove. Šest tednov trajajoče deževje je ob koncu januarja povzročilo večje poplave na območju Kokre, Gradaščice, Barja in Primorske. | poplave | | na Primorskem | ustavljen promet med Rupo in Primorskim |
| | **1936** | maj | | poplave | | Prekmurje (lendavski okraj) | |
| | **1936** | maj | | poplave | | Prekmurje (ljutomerski okraj) | |
| **1937** | **1937** | 29.8. | 29.8. Hudourniki so besneli na Pohorju (9). | močno narasli hudourniki | hudourniki | Polskavska dolina | močno narasli hudourniki nasuli material po dolinah |
| | **1937** | 29.8. | 29.8. Hudourniki so besneli na Pohorju (9). | močno narasli hudourniki | hudourniki | Framska dolina | močno narasli hudourniki nasuli material po dolinah |
| | **1937** | 29.8. | 29.8. Hudourniki so besneli na Pohorju (9). | močno narasli hudourniki | hudourniki | Hoška dolina | močno narasli hudourniki nasuli material po dolinah |

| Leto | Leto | Datum | Opis | Tip poplav/opis dogodka | Vodotok | Območje | Posledice |
|---|---|---|---|---|---|---|---|
| | **1937** | 29.8. | 29.8. Poplave pa so bile tudi ob Muri (20). | poplave | Mura | ravninsko območje med Mursko Soboto in Lendavo | Vzrok vse pogostejšim poplavam so naplavine Mure, ki jih je ta v minulih letih ob poplavah prinesla s seboj in si "zmanjšala možnost odvajanja povečane količine vode" |
| **1938** | **1938** | 21.5. | 21.5. Poplavila Mučka Bistrica (20). | poplave | Mučka Bistrica | | razdrtih 11 mostov in preplavljene škarpe |
| | **1938** | 21.5. | 23.5. Zaradi močnega deževja poplavljali Sava in Savinja. (7) | poplave | Sava | | |
| | **1938** | 21.5. | 23.5. Zaradi močnega deževja poplavljali Sava in Savinja. (7) | poplave | Savinja | | |
| | **1938** | 27.5. | 27.5. Silne poplave ob Muri - Ljutomer. | poplave | Mura | | |
| | **1938** | 2.8. | 2.8. Zaradi obilnega deževja poplavlja Mura in si utira novo strugo. | poplave | Mura | Gornja Radgona | Prekmurje opustošeno kot "bojišče po bitki", evakuacija prebivalstva in živine, odnašanje materiala, v celoti prizadetih 25 vasi; Mura si je utrla novo strugo in ogrožala na stotine hektarov rodovitne zemlje |
| | **1938** | 2.8. | 2.8. Zaradi obilnega deževja poplavlja Mura in si utira novo strugo. | poplave | Mura | Dokležovje | Prekmurje opustošeno kot "bojišče po bitki", evakuacija prebivalstva in živine, odnašanje materiala, v celoti prizadetih 25 vasi; Mura si je utrla novo strugo in ogrožala na stotine hektarov rodovitne zemlje |
| | **1938** | 2.8. | 2.8. Zaradi obilnega deževja poplavlja Mura in si utira novo strugo. | poplave | Mura | Petišovci | Prekmurje opustošeno kot "bojišče po bitki", evakuacija prebivalstva in živine, odnašanje materiala, v celoti prizadetih 25 vasi; Mura si je utrla novo strugo in ogrožala na stotine hektarov rodovitne zemlje |
| | **1938** | 2.8. | 2.8. Zaradi obilnega deževja poplavlja Mura in si utira novo strugo. | poplave | Mura | Mursko Središče | Prekmurje opustošeno kot "bojišče po bitki", evakuacija prebivalstva in živine, odnašanje materiala, v celoti prizadetih 25 vasi; Mura si je utrla novo strugo in ogrožala na stotine hektarov rodovitne zemlje |
| | **1938** | 2.8. | 2.8. Zaradi obilnega deževja poplavlja Mura in si utira novo strugo. | poplave | Mura | Mursko polje | Prekmurje opustošeno kot "bojišče po bitki", evakuacija prebivalstva in živine, odnašanje materiala, v celoti prizadetih 25 vasi; Mura si je utrla novo strugo in ogrožala na stotine hektarov rodovitne zemlje |
| **1939** | **1939** | 19.1. | 19.1. Mura in pritoki prestopili bregove (9). | prestop bregov | Mura in pritoki | | |
| | **1939** | 1.6. | 1.6. Velike poplave na Murskem polju (9). | poplave | | Mursko polje | |
| | **1939** | 16.6. | 16.6. Poplave na Dolenjskem, Krka prestopila bregove, obširne poplave, promet onemogočen (9). | poplave | Krka | Dolenjska | obširne poplave, promet onemogočen |

| Leto | Leto | Datum | Opis | Tip poplav/opis dogodka | Vodotok | Območje | Posledice |
|---|---|---|---|---|---|---|---|
| | **1939** | 18.6. | 18.6. Mura spet poplavlja (Mursko polje, Vučja vas, Bunčani) (9). | poplave | Mura | Mursko polje | |
| | **1939** | 18.6. | 18.6. Mura spet poplavlja (Mursko polje, Vučja vas, Bunčani) (9). | poplave | Mura | Vučja vas | |
| | **1939** | 18.6. | 18.6. Mura spet poplavlja (Mursko polje, Vučja vas, Bunčani) (9). | poplave | Mura | Bunčani | |
| **1940** | **1940** | 24.8. | 24.8. Pesnica že četrtič poplavila vso dolino. Poplavljena tudi Ščavniška dolina, škoda je velika. | poplave | Pesnica | Pesniška dolina | velika škoda |
| | **1940** | 24.8. | 24.8. Pesnica že četrtič poplavila vso dolino. Poplavljena tudi Ščavniška dolina, škoda je velika. | poplave | | Ščavniška dolina | velika škoda |
| | **1940** | 30.9. | 30.9. Dravinjska dolina spet pod vodo, v razdobju enega meseca že tretja povodenj. | poplave | | Dravinjska dolina | v razdobju enega meseca že tretja povodenj |
| | **1940** | 16.11. | 16.11. Sava pri Črnučah visoka 3,5 m nad normalo in poplavlja. Povzroča veliko škodo tudi pri Ljubljani - porušen most pri Sv. Jakobu. | poplave | Sava | pri Črnučah | pri Črnučah Sava visoka 3,5 m nad normalo in poplavlja |
| | **1940** | 16.11. | 16.11. Sava pri Črnučah visoka 3,5 m nad normalo in poplavlja. Povzroča veliko škodo tudi pri Ljubljani - porušen most pri Sv. Jakobu. | poplave | Sava | pri Sv. Jakobu | most pri Sv. Jakobu porušen |
| **1942** | **1942** | 20.2. | 20.2. Barje spet pod vodo (9). | poplave | | Ljubljansko barje (med Notranjimi Goricami in Podpečjo) | poplavljena je bila cesta med Notranjimi Goricami in Podpečjo |
| **1954** | **1954** | 4.-5.6. | 4.-5.6. Zaradi obilnih padavin med Paškim Kozjakom in Krškim poljem ter namočenosti tal so bile poplave na območju Savinje (Celje) in spodnje Save. (8) | poplave | Savinja | Celje | poplave so bile posledica obilnih padavin in namočenosti tal; V Celju je talna voda vdirala v kleti, zmanjkalo je elektrike in le ožje središče mesta je ostalo kot otok sredi razbesnelih voda. Voda je nosila vse, od stanovanjske opreme do domačih živali. Vodna ujma je vzela 22 življenj, nekaj pa je bilo pogrešanih. Veliko škode je bilo na industriji, na železnici in cestah. Voda je porušila 7 mostov, železniški promet je bil prekinjen. |
| | **1954** | 4.-5.6. | 4.-5.6. Zaradi obilnih padavin med Paškim Kozjakom in Krškim poljem ter namočenosti tal so bile poplave na območju Savinje (Celje) in spodnje Save. (8) | poplave | Hudinja | porečje | ujma je najbolj prizadela kraje ob Hudinji, ki je porušila nekaj jezov in mostov ter Celje z okolico |
| | **1954** | 4.-5.6. | 4.-5.6. Zaradi obilnih padavin med Paškim Kozjakom in Krškim poljem ter namočenosti tal so bile poplave na območju Savinje (Celje) in spodnje Save. (8) | poplave | Hudinja | sotočje Vrbnice in Hudinje | Hudinja se je razlila 100 m na široko in ob izlivu Vrbnice v Hudinjo so bile hiše zalite do višine 2 m |
| | **1954** | 4.-5.6. | 4.-5.6. Zaradi obilnih padavin med Paškim Kozjakom in Krškim poljem ter namočenosti tal so bile poplave na območju Savinje (Celje) in spodnje Save. (8) | poplave | Hudinja | Razdelj | Hudinja je preplavila tudi ravninski del z naselij Razdelj, Polže in Strmec |
| | **1954** | 4.-5.6. | 4.-5.6. Zaradi obilnih padavin med Paškim Kozjakom in Krškim poljem ter namočenosti tal so bile poplave na območju Savinje (Celje) in spodnje Save. (8) | poplave | Hudinja | Polže | Hudinja je preplavila tudi ravninski del z naselij Razdelj, Polže in Strmec |

| Leto | Leto | Datum | Opis | Tip poplav/opis dogodka | Vodotok | Območje | Posledice |
|---|---|---|---|---|---|---|---|
| | **1954** | 4.-5.6. | 4.-5.6. Zaradi obilnih padavin med Paškim Kozjakom in Krškim poljem ter namočenosti tal so bile poplave na območju Savinje (Celje) in spodnje Save. (8) | poplave | Hudinja | Strmec | Hudinja je preplavila tudi ravninski del z naselij Razdelj, Polže in Strmec |
| | **1954** | 4.-5.6. | 4.-5.6. Zaradi obilnih padavin med Paškim Kozjakom in Krškim poljem ter namočenosti tal so bile poplave na območju Savinje (Celje) in spodnje Save. (8) | poplave | Hudinja | Višnja vas | v Višnji vasi je pri Klančnikovi hiši segala do višine 3,4 m, 1 smrtna žrtev |
| | **1954** | 4.-5.6. | 4.-5.6. Zaradi obilnih padavin med Paškim Kozjakom in Krškim poljem ter namočenosti tal so bile poplave na območju Savinje (Celje) in spodnje Save. (8) | poplave | Hudinja | Vojnik | v Vojniku je voda drla po glavni cesti 1,5 do 2 m visoko in odnesla gasilski dom in uničila številne kmetije ter odnesla železni most; Od Vojnika so vode drle z meter visokim poplavnim valom proti Celju in preplavile predmestje in ves nižinski svet med Škofjo vasjo, Štorami in Arjo vasjo. |
| | **1954** | 4.-5.6. | 4.-5.6. Zaradi obilnih padavin med Paškim Kozjakom in Krškim poljem ter namočenosti tal so bile poplave na območju Savinje (Celje) in spodnje Save. (8) | poplave | | nižinski svet med Škofjo vasjo, Štorami in Arjo vasjo | Od Vojnika so vode drle z meter visokim poplavnim valom proti Celju in preplavile predmestje in ves nižinski svet med Škofjo vasjo, Štorami in Arjo vasjo. |
| | **1954** | 4.-5.6. | 4.-5.6. Zaradi obilnih padavin med Paškim Kozjakom in Krškim poljem ter namočenosti tal so bile poplave na območju Savinje (Celje) in spodnje Save. (8) | poplave | Jasenica | | v dobri uri narasla za 2 m; vode, ki so divjale po vseh grapah so na polja nasipala kamenje in skalovje ter odnešeno drevje |
| | **1954** | 4.-5.6. | 4.-5.6. Zaradi obilnih padavin med Paškim Kozjakom in Krškim poljem ter namočenosti tal so bile poplave na območju Savinje (Celje) in spodnje Save. (8) | poplave | Hočna | | v dobri uri narasla za 2 m; vode, ki so divjale po vseh grapah so na polja nasipala kamenje in skalovje ter odnešeno drevje |
| | **1954** | 4.-5.6. | 4.-5.6. Zaradi obilnih padavin med Paškim Kozjakom in Krškim poljem ter namočenosti tal so bile poplave na območju Savinje (Celje) in spodnje Save. (8) | poplave | Dobrnica | | Dobrnica je ob svojem naraslem toku podrla 2 hiši, 16 gospodarskih poslopij, 5 mlinov, 4 jezove, 2 žagi in 7 mostov. |
| | **1954** | 4.-5.6. | 4.-5.6. Zaradi obilnih padavin med Paškim Kozjakom in Krškim poljem ter namočenosti tal so bile poplave na območju Savinje (Celje) in spodnje Save. (8) | poplave | Voglajna | naselje Čret | poplavljene hiše |
| | **1954** | 4.-5.6. | 4.-5.6. Zaradi obilnih padavin med Paškim Kozjakom in Krškim poljem ter namočenosti tal so bile poplave na območju Savinje (Celje) in spodnje Save. (8) | poplave | Paka | Šaleška dolina | Voda je razdrla 15 km cest, poškodovala 117 stanovanj ter 56 lokalov in delavnic ter terjala 2 življenji. |
| | **1954** | 4.-5.6. | 4.-5.6. Zaradi obilnih padavin med Paškim Kozjakom in Krškim poljem ter namočenosti tal so bile poplave na območju Savinje (Celje) in spodnje Save. (8) | poplave | Lahomnica | | |
| | **1954** | 4.-5.6. | 4.-5.6. Zaradi obilnih padavin med Paškim Kozjakom in Krškim poljem ter namočenosti tal so bile poplave na območju Savinje (Celje) in spodnje Save. (8) | poplave | Gračanica | | |
| | **1954** | 4.-5.6. | 4.-5.6. Zaradi obilnih padavin med Paškim Kozjakom in Krškim poljem ter namočenosti tal so bile poplave na območju Savinje (Celje) in spodnje Save. (8) | poplave | Sava | spodnja Sava | |
| | **1954** | 4.-5.6. | 4.-5.6. Zaradi obilnih padavin med Paškim Kozjakom in Krškim poljem ter namočenosti tal so bile poplave na območju Savinje (Celje) in spodnje Save. (8) | poplave | Sevnična | | |

| Leto | Leto | Datum | Opis | Tip poplav/opis dogodka | Vodotok | Območje | Posledice |
|---|---|---|---|---|---|---|---|
| | **1954** | 4.-5.6. | 4.-5.6. Zaradi obilnih padavin med Paškim Kozjakom in Krškim poljem ter namočenosti tal so bile poplave na območju Savinje (Celje) in spodnje Save. (8) | poplave | Blaščica | | |
| | **1954** | 4.-5.6. | 4.-5.6. Zaradi obilnih padavin med Paškim Kozjakom in Krškim poljem ter namočenosti tal so bile poplave na območju Savinje (Celje) in spodnje Save. (8) | poplave | Brestanica | | |
| | **1954** | 4.-5.6. | 4.-5.6. Zaradi obilnih padavin med Paškim Kozjakom in Krškim poljem ter namočenosti tal so bile poplave na območju Savinje (Celje) in spodnje Save. (8) | poplave | Bistrica | | |
| **1960** | **1960** | sredina avgusta | | hudourniške poplave | Bela | Stanovšče | V Stanovščih je voda drla v potokih skozi vas. Hudournik Bela si je v spodnjem toku utrl novo strugo. |
| **1960** | **1960** | sredina avgusta | | hudourniške poplave | | Matajur | S pobočja Matajurja je voda drla k Robiču in bila ponekod pol metra visoka. |
| **1961** | **1961** | 21.6. | 21.6. Katastrofalno neurje nad Mežiško dolino. (29) | katastrofalno neurje | Šumec | nad Mežiško dolino | hudournik je rušil vse pred seboj |
| **1962** | **1962** | januar | Hudourne vode v Dražgošah in Kamniški Bistrici so januarja naredile veliko škode. Hudourniki so v tem letu poplavljali tudi na Pohorju in v Idrijski Beli. (20) | hudourne vode, poplave | hudourniki | Dražgoše | veliko škode |
| | **1962** | februar | Hudourne vode v Dražgošah in Kamniški Bistrici so januarja naredile veliko škode. Hudourniki so v tem letu poplavljali tudi na Pohorju in v Idrijski Beli. (20) | hudourne vode, poplave | hudourniki | Kamniška Bistrica | veliko škode |
| | **1962** | marec | Hudourne vode v Dražgošah in Kamniški Bistrici so januarja naredile veliko škode. Hudourniki so v tem letu poplavljali tudi na Pohorju in v Idrijski Beli. (20) | hudourne vode, poplave | | Pohorje | veliko škode |
| | **1962** | april | Hudourne vode v Dražgošah in Kamniški Bistrici so januarja naredile veliko škode. Hudourniki so v tem letu poplavljali tudi na Pohorju in v Idrijski Beli. (20) | hudourne vode, poplave | | Idrijska Bela | veliko škode |
| **1963** | **1963** | september | Močne nevihte in poplave so v začetku septembra odnesle v Ladrah in proti vasi Krn ter manjše brvi povsod na Kobariškem (10). | poplave | | Ladra (Kobarid) | vode odnašale brvi |
| | **1963** | oktober | Močne nevihte in poplave so v začetku septembra odnesle v Ladrah in proti vasi Krn ter manjše brvi povsod na Kobariškem (10). | poplave | | Krn | vode odnašale brvi |
| **1964** | **1964** | 26.10. | 26.10. Zaradi obilnih padavin po Sloveniji so mnoge reke prestopile bregove. Katastrofalne poplave ob Meži, Muri, Pesnici, Dravinji, Kokri, Sori, Kamniški Bistrici, Ljubljanici, spodnji Savi, in Krka do Otočca. | poplave | Meža | med Dravogradom in Prevaljami | Meža po pripovedovanjih (in tudi po meritvah) še nikoli v tem stoletju ni bila tako grozeča in uničujoča. Hudourniki s pobočij Pece so s številnimi plazovi zasuli ceste z več kot 10.000 m3 zemlje in blata. Poškodovanih je bilo več hiš ter vodovodno in električno omrežje. Voda je odnašala živali, zaprta sta bila cestni in železniški promet med Dravogradom in Prevaljami. |

| Leto | Leto | Datum | Opis | Tip poplav/opis dogodka | Vodotok | Območje | Posledice |
|---|---|---|---|---|---|---|---|
| | **1964** | 26.10. | 26.10. Zaradi obilnih padavin po Sloveniji so mnoge reke prestopile bregove. Katastrofalne poplave ob Meži, Muri, Pesnici, Dravinji, Kokri, Sori, Kamniški Bistrici, Ljubljanici, spodnji Savi, in Krka do Otočca. | poplave | Mura | od Veržeja proti Križevcem | poplavljenih več kot 1000 ha; pri Krogu odneslo brod; poškodovanih več mostov |
| | **1964** | 26.10. | 26.10. Zaradi obilnih padavin po Sloveniji so mnoge reke prestopile bregove. Katastrofalne poplave ob Meži, Muri, Pesnici, Dravinji, Kokri, Sori, Kamniški Bistrici, Ljubljanici, spodnji Savi, in Krka do Otočca. | poplave | Drava | | |
| | **1964** | 26.10. | 26.10. Zaradi obilnih padavin po Sloveniji so mnoge reke prestopile bregove. Katastrofalne poplave ob Meži, Muri, Pesnici, Dravinji, Kokri, Sori, Kamniški Bistrici, Ljubljanici, spodnji Savi, in Krka do Otočca. | poplave | Ledava | | |
| | **1964** | 26.10. | 26.10. Zaradi obilnih padavin po Sloveniji so mnoge reke prestopile bregove. Katastrofalne poplave ob Meži, Muri, Pesnici, Dravinji, Kokri, Sori, Kamniški Bistrici, Ljubljanici, spodnji Savi, in Krka do Otočca. | poplave | Ščavnica | Grabe | |
| | **1964** | 26.10. | 26.10. Zaradi obilnih padavin po Sloveniji so mnoge reke prestopile bregove. Katastrofalne poplave ob Meži, Muri, Pesnici, Dravinji, Kokri, Sori, Kamniški Bistrici, Ljubljanici, spodnji Savi, in Krka do Otočca. | poplave | Ščavnica | Cezanjevec | |
| | **1964** | 26.10. | 26.10. Zaradi obilnih padavin po Sloveniji so mnoge reke prestopile bregove. Katastrofalne poplave ob Meži, Muri, Pesnici, Dravinji, Kokri, Sori, Kamniški Bistrici, Ljubljanici, spodnji Savi, in Krka do Otočca. | poplave | Ščavnica | Lukavci | |
| | **1964** | 26.10. | 26.10. Zaradi obilnih padavin po Sloveniji so mnoge reke prestopile bregove. Katastrofalne poplave ob Meži, Muri, Pesnici, Dravinji, Kokri, Sori, Kamniški Bistrici, Ljubljanici, spodnji Savi, in Krka do Otočca. | poplave | Pesnica | dolina Pesnice | |
| | **1964** | 26.10. | 26.10. Zaradi obilnih padavin po Sloveniji so mnoge reke prestopile bregove. Katastrofalne poplave ob Meži, Muri, Pesnici, Dravinji, Kokri, Sori, Kamniški Bistrici, Ljubljanici, spodnji Savi, in Krka do Otočca. | poplave | Dravinja | dolina Dravinje | |
| | **1964** | 26.10. | 26.10. Zaradi obilnih padavin po Sloveniji so mnoge reke prestopile bregove. Katastrofalne poplave ob Meži, Muri, Pesnici, Dravinji, Kokri, Sori, Kamniški Bistrici, Ljubljanici, spodnji Savi, in Krka do Otočca. | poplave | Kokra | | poplavljene ceste |
| | **1964** | 26.10. | 26.10. Zaradi obilnih padavin po Sloveniji so mnoge reke prestopile bregove. Katastrofalne poplave ob Meži, Muri, Pesnici, Dravinji, Kokri, Sori, Kamniški Bistrici, Ljubljanici, spodnji Savi, in Krka do Otočca. | poplave | Sora | | poplavljene ceste |

| Leto | Leto | Datum | Opis | Tip poplav/opis dogodka | Vodotok | Območje | Posledice |
|---|---|---|---|---|---|---|---|
| | **1964** | 26.10. | 26.10. Zaradi obilnih padavin po Sloveniji so mnoge reke prestopile bregove. Katastrofalne poplave ob Meži, Muri, Pesnici, Dravinji, Kokri, Sori, Kamniški Bistrici, Ljubljanici, spodnji Savi, in Krka do Otočca. | poplave | Kamniška Bistrica | | poplavljene ceste |
| | **1964** | 26.10. | 26.10. Zaradi obilnih padavin po Sloveniji so mnoge reke prestopile bregove. Katastrofalne poplave ob Meži, Muri, Pesnici, Dravinji, Kokri, Sori, Kamniški Bistrici, Ljubljanici, spodnji Savi, in Krka do Otočca. | poplave | Pšata | | poplavljene ceste |
| | **1964** | 26.10. | 26.10. Zaradi obilnih padavin po Sloveniji so mnoge reke prestopile bregove. Katastrofalne poplave ob Meži, Muri, Pesnici, Dravinji, Kokri, Sori, Kamniški Bistrici, Ljubljanici, spodnji Savi, in Krka do Otočca. | poplave | Ljubljanica | | poplavljene ceste |
| | **1964** | 26.10. | 26.10. Zaradi obilnih padavin po Sloveniji so mnoge reke prestopile bregove. Katastrofalne poplave ob Meži, Muri, Pesnici, Dravinji, Kokri, Sori, Kamniški Bistrici, Ljubljanici, spodnji Savi, in Krka do Otočca. | poplave | Sava | spodnji del - Brežiško polje | Brežiško polje se je spremenilo v jezero; voda ogrožala skoraj 2000 prebivalcev; uničeni še nepobrani poljski pridelki |
| | **1964** | 26.10. | 26.10. Zaradi obilnih padavin po Sloveniji so mnoge reke prestopile bregove. Katastrofalne poplave ob Meži, Muri, Pesnici, Dravinji, Kokri, Sori, Kamniški Bistrici, Ljubljanici, spodnji Savi, in Krka do Otočca. | poplave | Krka | do Otočca | |
| | **1964** | 26.10. | 26.10. Zaradi obilnih padavin po Sloveniji so mnoge reke prestopile bregove. Katastrofalne poplave ob Meži, Muri, Pesnici, Dravinji, Kokri, Sori, Kamniški Bistrici, Ljubljanici, spodnji Savi, in Krka do Otočca. | poplave | Savinja | porečje | evakuiranih prek 200 prebivalcev; več kot 100 stanovanj po poplavi neuporabnih; odneslo mostove v Spodnji Rečici, Seščah in Levcu; v Nazarjih in Mozirju so zaradi poškodovanih vodovodov ostali brez pitne vode |
| | **1964** | 26.10. | 26.10. Zaradi obilnih padavin po Sloveniji so mnoge reke prestopile bregove. Katastrofalne poplave ob Meži, Muri, Pesnici, Dravinji, Kokri, Sori, Kamniški Bistrici, Ljubljanici, spodnji Savi, in Krka do Otočca. | poplave | Savinja | Spodnja Rečica | evakuiranih prek 200 prebivalcev; več kot 100 stanovanj po poplavi neuporabnih; odneslo mostove v Spodnji Rečici, Seščah in Levcu; v Nazarjih in Mozirju so zaradi poškodovanih vodovodov ostali brez pitne vode |
| | **1964** | 26.10. | 26.10. Zaradi obilnih padavin po Sloveniji so mnoge reke prestopile bregove. Katastrofalne poplave ob Meži, Muri, Pesnici, Dravinji, Kokri, Sori, Kamniški Bistrici, Ljubljanici, spodnji Savi, in Krka do Otočca. | poplave | Savinja | Sešče | evakuiranih prek 200 prebivalcev; več kot 100 stanovanj po poplavi neuporabnih; odneslo mostove v Spodnji Rečici, Seščah in Levcu; v Nazarjih in Mozirju so zaradi poškodovanih vodovodov ostali brez pitne vode |
| | **1964** | 26.10. | 26.10. Zaradi obilnih padavin po Sloveniji so mnoge reke prestopile bregove. Katastrofalne poplave ob Meži, Muri, Pesnici, Dravinji, Kokri, Sori, Kamniški Bistrici, Ljubljanici, spodnji Savi, in Krka do Otočca. | poplave | Savinja | Levec | evakuiranih prek 200 prebivalcev; več kot 100 stanovanj po poplavi neuporabnih; odneslo mostove v Spodnji Rečici, Seščah in Levcu; v Nazarjih in Mozirju so zaradi poškodovanih vodovodov ostali brez pitne vode |

| Leto | Leto | Datum | Opis | Tip poplav/opis dogodka | Vodotok | Območje | Posledice |
|---|---|---|---|---|---|---|---|
| | **1964** | 26.10. | 26.10. Zaradi obilnih padavin po Sloveniji so mnoge reke prestopile bregove. Katastrofalne poplave ob Meži, Muri, Pesnici, Dravinji, Kokri, Sori, Kamniški Bistrici, Ljubljanici, spodnji Savi, in Krka do Otočca. | poplave | Savinja | Nazarje | evakuiranih prek 200 prebivalcev; več kot 100 stanovanj po poplavi neuporabnih; odneslo mostove v Spodnji Rečici, Seščah in Levcu; v Nazarjih in Mozirju so zaradi poškodovanih vodovodov ostali brez pitne vode |
| | **1964** | 26.10. | 26.10. Zaradi obilnih padavin po Sloveniji so mnoge reke prestopile bregove. Katastrofalne poplave ob Meži, Muri, Pesnici, Dravinji, Kokri, Sori, Kamniški Bistrici, Ljubljanici, spodnji Savi, in Krka do Otočca. | poplave | Savinja | Mozirje | evakuiranih prek 200 prebivalcev; več kot 100 stanovanj po poplavi neuporabnih; odneslo mostove v Spodnji Rečici, Seščah in Levcu; v Nazarjih in Mozirju so zaradi poškodovanih vodovodov ostali brez pitne vode |
| **1965** | **1965** | 2.-4.9. | 2.-4.9. Poplave ob Soči, Dragonji, Notranjski Reki, ob obeh Sorah in v porečju Drave. Zalilo tudi Ljubljansko barje. | poplave | Soča | Goriška Brda | Hudourniki, ki so polnili Sočo z obilnimi vodami, so nosili s seboj tudi drevje in druge predmete. |
| | **1965** | 2.-4.9. | 2.-4.9. Poplave ob Soči, Dragonji, Notranjski Reki, ob obeh Sorah in v porečju Drave. Zalilo tudi Ljubljansko barje. | poplave | Soča | Tolmin | Tolmin je zaradi poplavljenih cest odrezan od sveta. |
| | **1965** | 2.-4.9. | 2.-4.9. Poplave ob Soči, Dragonji, Notranjski Reki, ob obeh Sorah in v porečju Drave. Zalilo tudi Ljubljansko barje. | poplave | Soča | Kanal | Avtokamp v Kanalu je Soča zalila 3 m visoko, poškodovala pa je več mostov. |
| | **1965** | 2.-4.9. | 2.-4.9. Poplave ob Soči, Dragonji, Notranjski Reki, ob obeh Sorah in v porečju Drave. Zalilo tudi Ljubljansko barje. | poplave | Soča | Solkan | Soča v Solkanu narasla skoraj za 8 m. |
| | **1965** | 2.-4.9. | 2.-4.9. Poplave ob Soči, Dragonji, Notranjski Reki, ob obeh Sorah in v porečju Drave. Zalilo tudi Ljubljansko barje. | poplave | Reka | Goriška Brda | |
| | **1965** | 2.-4.9. | 2.-4.9. Poplave ob Soči, Dragonji, Notranjski Reki, ob obeh Sorah in v porečju Drave. Zalilo tudi Ljubljansko barje. | poplave | Reka | celotna dolina od Nebla do državne meje | V Brdih je Reka poplavila celotno dolino od Nebla do državne meje. |
| | **1965** | 2.-4.9. | 2.-4.9. Poplave ob Soči, Dragonji, Notranjski Reki, ob obeh Sorah in v porečju Drave. Zalilo tudi Ljubljansko barje. | poplave | Dragonja | Sečoveljska dolina | v Sečoveljski dolini je Dragonja poplavila meter visoko |
| | **1965** | 2.-4.9. | 2.-4.9. Poplave ob Soči, Dragonji, Notranjski Reki, ob obeh Sorah in v porečju Drave. Zalilo tudi Ljubljansko barje. | poplave | Reka (Notranjska Reka) | | poplavni val naredil največ škode v kmetijstvu in industriji; cesta med Postojno in Rupo zaprta; pri vasi Kilovče iztiril vlak |
| | **1965** | 2.-4.9. | 2.-4.9. Poplave ob Soči, Dragonji, Notranjski Reki, ob obeh Sorah in v porečju Drave. Zalilo tudi Ljubljansko barje. | poplave | Hubelj | Ajdovščina | prekinjen cestni promet in zalite kleti |
| | **1965** | 2.-4.9. | 2.-4.9. Poplave ob Soči, Dragonji, Notranjski Reki, ob obeh Sorah in v porečju Drave. Zalilo tudi Ljubljansko barje. | poplave | Logaščica | Logatec | poplavljena oba Logatca; 2 človeški žrtvi |
| | **1965** | 2.-4.9. | 2.-4.9. Poplave ob Soči, Dragonji, Notranjski Reki, ob obeh Sorah in v porečju Drave. Zalilo tudi Ljubljansko barje. | poplave | Selška Sora | | |

| Leto | Leto | Datum | Opis | Tip poplav/opis dogodka | Vodotok | Območje | Posledice |
|---|---|---|---|---|---|---|---|
| | **1965** | 2.-4.9. | 2.-4.9. Poplave ob Soči, Dragonji, Notranjski Reki, ob obeh Sorah in v porečju Drave. Zalilo tudi Ljubljansko barje. | poplave | Poljanska Sora | | |
| | **1965** | 2.-4.9. | 2.-4.9. Poplave ob Soči, Dragonji, Notranjski Reki, ob obeh Sorah in v porečju Drave. Zalilo tudi Ljubljansko barje. | poplave | Drava | porečje | |
| | **1965** | 2.-4.9. | 2.-4.9. Poplave ob Soči, Dragonji, Notranjski Reki, ob obeh Sorah in v porečju Drave. Zalilo tudi Ljubljansko barje. | poplave | Drava | celotna dolina od Maribora do Ormoža | ob najvišjem valu je Drava 5.9. poplavila celotno dolino od Maribora do Ormoža |
| | **1965** | 2.-4.9. | 2.-4.9. Poplave ob Soči, Dragonji, Notranjski Reki, ob obeh Sorah in v porečju Drave. Zalilo tudi Ljubljansko barje. | poplave | Drava | Ptuj | na Ptuju podrla 2 hiši, na perutninski farmi poginilo skoraj 4000 piščancev |
| | **1965** | 2.-4.9. | 2.-4.9. Poplave ob Soči, Dragonji, Notranjski Reki, ob obeh Sorah in v porečju Drave. Zalilo tudi Ljubljansko barje. | poplave | Drava | Cvetkovci pri Ormožu | v Cvetkovcih 1 smrtna žrtev |
| | **1965** | 2.-4.9. | 2.-4.9. Poplave ob Soči, Dragonji, Notranjski Reki, ob obeh Sorah in v porečju Drave. Zalilo tudi Ljubljansko barje. | poplave | Drava | Marbor - Malečnik | poplavljena cesta Maribor-Malečnik |
| | **1965** | 2.-4.9. | 2.-4.9. Poplave ob Soči, Dragonji, Notranjski Reki, ob obeh Sorah in v porečju Drave. Zalilo tudi Ljubljansko barje. | poplave | Drava | Lent | poplavljenih več hiš v Lentu |
| | **1965** | 2.-4.9. | 2.-4.9. Poplave ob Soči, Dragonji, Notranjski Reki, ob obeh Sorah in v porečju Drave. Zalilo tudi Ljubljansko barje. | poplave | Drava | Pristan | poplavljenih več hiš v Pristanu |
| | **1965** | 2.-4.9. | 2.-4.9. Poplave ob Soči, Dragonji, Notranjski Reki, ob obeh Sorah in v porečju Drave. Zalilo tudi Ljubljansko barje. | poplave | Drava | Dogoše | prestopila bregove tudi v Dogošah, Spodnjem Dupleku in Dvorjanah; zalitih več 400 ha njiv in uničeni vsi pridelki |
| | **1965** | 2.-4.9. | 2.-4.9. Poplave ob Soči, Dragonji, Notranjski Reki, ob obeh Sorah in v porečju Drave. Zalilo tudi Ljubljansko barje. | poplave | Drava | Spodnji Duplek | prestopila bregove tudi v Dogošah, Spodnjem Dupleku in Dvorjanah; zalitih več 400 ha njiv in uničeni vsi pridelki |
| | **1965** | 2.-4.9. | 2.-4.9. Poplave ob Soči, Dragonji, Notranjski Reki, ob obeh Sorah in v porečju Drave. Zalilo tudi Ljubljansko barje. | poplave | Drava | Dvorjane | prestopila bregove tudi v Dogošah, Spodnjem Dupleku in Dvorjanah; zalitih več 400 ha njiv in uničeni vsi pridelki |
| | **1965** | 2.-4.9. | 2.-4.9. Poplave ob Soči, Dragonji, Notranjski Reki, ob obeh Sorah in v porečju Drave. Zalilo tudi Ljubljansko barje. | poplave | | Ljubljansko barje | |
| | **1965** | 2.-4.9. | 2.-4.9. Poplave ob Soči, Dragonji, Notranjski Reki, ob obeh Sorah in v porečju Drave. Zalilo tudi Ljubljansko barje. | poplave | Sava | zgornji del | Sava je porušila in odplavila 6 mostov, med njimi tudi mostova v Radovljici in Podnartu. |
| | **1965** | 2.-4.9. | 2.-4.9. Poplave ob Soči, Dragonji, Notranjski Reki, ob obeh Sorah in v porečju Drave. Zalilo tudi Ljubljansko barje. | poplave | Sava | Radovljica | Sava je porušila in odplavila 6 mostov, med njimi tudi mostova v Radovljici in Podnartu. |
| | **1965** | 2.-4.9. | 2.-4.9. Poplave ob Soči, Dragonji, Notranjski Reki, ob obeh Sorah in v porečju Drave. Zalilo tudi Ljubljansko barje. | poplave | Sava | Podnart | Sava je porušila in odplavila 6 mostov, med njimi tudi mostova v Radovljici in Podnartu. |

| Leto | Leto | Datum | Opis | Tip poplav/opis dogodka | Vodotok | Območje | Posledice |
|---|---|---|---|---|---|---|---|
| | **1965** | 2.-4.9. | 2.-4.9. Poplave ob Soči, Dragonji, Notranjski Reki, ob obeh Sorah in v porečju Drave. Zalilo tudi Ljubljansko barje. | poplave | Sava | Jesenice | Preplavila je tudi jeseniško železarno. |
| **1966** | **1966** | 22.8. | 22.8. Poplave v porečju Save. | poplave | Sava | porečje | |
| | **1966** | 22.8. | 22.8. Poplave v porečju Save. | poplave | | nad Žirovskim vrhom | narasle vode povzročale velikansko škodo in zahtevale tudi človeška življenja |
| | **1966** | jesen | Jesenska povodenj ob Soči. | povodenj | Soča | soška soteska | jesenska povodenj je v soški soteski pod "Napoleonovim mostom" odkrila zasute topove in drugo "železje" iz 1. svetovne vojne |
| | **1966** | november | Novembrska poplava na Obali. | poplave | morje | Piran (Tartinijev trg) | V Piranu so visoki valovi spodkopali obalno zidovje, metali na kopno velike kamnite kvadre, ki naj bi ščitili obalo pred valovi. Zalilo je vso obalo od avtobusne postje do Punte, Tartinijev trg in prve ulice, vzporedne z obalo. |
| | **1966** | november | Novembrska poplava na Obali. | poplave | morje | Portorož | V portoroškem pristanišču so bili uničeni leseni pomoli, razbita vrata v kabinah, odneslo pa je 50 vagonov mivke in odtrgalo s sidrišča številna plovila. |
| **1969** | **1969** | 21.-22.8. | 21.-22.8. Tudi avgust je bil zelo moker. Poplave so bile v porečju Soče, Medije (v Izlakah) in v Savinjski dolini (potok Bolska). | poplave | Soča | porečje | |
| | **1969** | 21.-22.8. | 21.-22.8. Tudi avgust je bil zelo moker. Poplave so bile v porečju Soče, Medije (v Izlakah) in v Savinjski dolini (potok Bolska). | poplave | Medija | Izlake | |
| | **1969** | 21.-22.8. | 21.-22.8. Tudi avgust je bil zelo moker. Poplave so bile v porečju Soče, Medije (v Izlakah) in v Savinjski dolini (potok Bolska). | poplave | Bolska | Savinjska dolina | |
| | **1969** | 13.-14.9. | 13.-14.9. Spet izjemne padavine, ki so povzročile veliko škode v Zgornji Soški dolini. Poplavljala sta tudi Bistrica v Ribnici na Dolenjskem in potok Bolska. | poplave | | Zgornja Soška dolina | |
| | **1969** | 13.-14.9. | 13.-14.9. Spet izjemne padavine, ki so povzročile veliko škode v Zgornji Soški dolini. Poplavljala sta tudi Bistrica v Ribnici na Dolenjskem in potok Bolska. | poplave | Bistrica | Ribnica na Dolenjskem | |

| Leto | Leto | Datum | Opis | Tip poplav/opis dogodka | Vodotok | Območje | Posledice |
|---|---|---|---|---|---|---|---|
| | **1969** | 13.-14.9. | 13.-14.9. Spet izjemne padavine, ki so povzročile veliko škode v Zgornji Soški dolini. Poplavljala sta tudi Bistrica v Ribnici na Dolenjskem in potok Bolska. | poplave | Bolska | | |
| | **1969** | 25.-26.11. | Novembra je bilo neurje v Zgornji Soški dolini, Kobaridu in Baški grapi. | neurje, visoka plima | | Zgornja Soška dolina | |
| | **1969** | 25.-26.11. | Novembra je bilo neurje v Zgornji Soški dolini, Kobaridu in Baški grapi. | neurje, visoka plima | | Kobarid | |
| | **1969** | 25.-26.11. | Novembra je bilo neurje v Zgornji Soški dolini, Kobaridu in Baški grapi. | neurje, visoka plima | | Baška grapa | |
| | **1969** | 25.-26.11. | 25.- 26.11. pa je bila izjemno visoka plima, ki je poplavila Obalo. | neurje, visoka plima | morje | Piran (Tartinijev trg) | visoka plima; Parkirane avtomobile na Tartinijevem trgu v Piranu je voda zalila do višine enega metra. Cestni odsek proti Izoli, Portorožu in Piranu so bili na več mestih preplavljeni. |
| | **1969** | 25.-26.11. | 25.- 26.11. pa je bila izjemno visoka plima, ki je poplavila Obalo. | neurje, visoka plima | morje | Koper | visoka plima; Voda je vdirala v hiše in odnesla del ceste pri Kopru. Obalna cesta med Koprom in Sečovljami ter cestni odsek proti Izoli, Portorožu in Piranu so bili na več mestih preplavljeni. V Kopru je voda zalila večji del Bonifike z osnovno šolo vred. |
| | **1969** | 25.-26.11. | 25.- 26.11. pa je bila izjemno visoka plima, ki je poplavila Obalo. | neurje, visoka plima | morje | Bonifika | V Kopru je voda zalila večji del Bonifike z osnovno šolo vred. |
| **1970** | **1970** | 8.4. | 8.4. Poplava na Barju je trajala 19 dni. | poplava | | Ljubljansko barje | poplava trajala 19 dni |
| | **1970** | junij | Junija poplava in zemeljski plazovi v Izlakah. | poplava | | Izlake | poplava in zemeljski plazovi |
| | **1970** | 30.7. | 30.7. Neurje v okolici Preddvora, Naklega in Bukovščice. Cesta Kranj-Jezersko zasuta s plazovi. Neurje s poplavo tudi v pohorskem Podravju in v Mežiški dolini. | neurje s poplavo | | Preddvor | |
| | **1970** | 30.7. | 30.7. Neurje v okolici Preddvora, Naklega in Bukovščice. Cesta Kranj-Jezersko zasuta s plazovi. Neurje s poplavo tudi v pohorskem Podravju in v Mežiški dolini. | neurje s poplavo | | Naklo | |
| | **1970** | 30.7. | 30.7. Neurje v okolici Preddvora, Naklega in Bukovščice. Cesta Kranj-Jezersko zasuta s plazovi. Neurje s poplavo tudi v pohorskem Podravju in v Mežiški dolini. | neurje s poplavo | | Bukovščica | |
| | **1970** | 30.7. | 30.7. Neurje v okolici Preddvora, Naklega in Bukovščice. Cesta Kranj-Jezersko zasuta s plazovi. Neurje s poplavo tudi v pohorskem Podravju in v Mežiški dolini. | neurje s poplavo | | cesta Kranj-Jezersko | cesta zasuta s plazovi |

| Leto | Leto | Datum | Opis | Tip poplav/opis dogodka | Vodotok | Območje | Posledice |
|---|---|---|---|---|---|---|---|
| | **1970** | 30.7. | 30.7. Neurje v okolici Preddvora, Naklega in Bukovščice. Cesta Kranj-Jezersko zasuta s plazovi. Neurje s poplavo tudi v pohorskem Podravju in v Mežiški dolini. | neurje s poplavo | | pohorsko Podravje | |
| | **1970** | 30.7. | 30.7. Neurje v okolici Preddvora, Naklega in Bukovščice. Cesta Kranj-Jezersko zasuta s plazovi. Neurje s poplavo tudi v pohorskem Podravju in v Mežiški dolini. | neurje s poplavo | | Mežiška dolina | |
| **1971** | **1971** | avgust | Avgusta je pri Podljubelju poplavljal potok Mošenik (20). | poplave | Mošenik | Podljubelj | |
| **1972** | **1972** | maj | Maja so bila neurja in poplave v dolini Soče, Zgornji Tuhinjski dolini, Laškem, Solčavi in okolici Šoštanja. | neurja in poplave | | dolina Soče | |
| | **1972** | maj | Maja so bila neurja in poplave v dolini Soče, Zgornji Tuhinjski dolini, Laškem, Solčavi in okolici Šoštanja. | neurja in poplave | | Zgornja Tuhinjska dolina | |
| | **1972** | maj | Maja so bila neurja in poplave v dolini Soče, Zgornji Tuhinjski dolini, Laškem, Solčavi in okolici Šoštanja. | neurja in poplave | Savinja s pritoki | Laško | |
| | **1972** | maj | Maja so bila neurja in poplave v dolini Soče, Zgornji Tuhinjski dolini, Laškem, Solčavi in okolici Šoštanja. | neurja in poplave | Savinja s pritoki | Solčava | |
| | **1972** | maj | Maja so bila neurja in poplave v dolini Soče, Zgornji Tuhinjski dolini, Laškem, Solčavi in okolici Šoštanja. | neurja in poplave | Savinja s pritoki | okolica Šoštanja | |
| | **1972** | 10.7. | 10.7. Neurja od Ljubljane, Domžal, Zasavja, Maribora, Pohorja do Koroške: številni hudourniki in zemeljski plazovi, prekinjene električne napeljave, zasute ceste. | neurja | | od Ljubljane | številni hudourniki in zemeljski plazovi, prekinjene električne napeljave, zasute ceste |
| | **1972** | 10.7. | 10.7. Neurja od Ljubljane, Domžal, Zasavja, Maribora, Pohorja do Koroške: številni hudourniki in zemeljski plazovi, prekinjene električne napeljave, zasute ceste. | neurja | | Domžal | številni hudourniki in zemeljski plazovi, prekinjene električne napeljave, zasute ceste |
| | **1972** | 10.7. | 10.7. Neurja od Ljubljane, Domžal, Zasavja, Maribora, Pohorja do Koroške: številni hudourniki in zemeljski plazovi, prekinjene električne napeljave, zasute ceste. | neurja | | Zasavja | številni hudourniki in zemeljski plazovi, prekinjene električne napeljave, zasute ceste |

| Leto | Leto | Datum | Opis | Tip poplav/opis dogodka | Vodotok | Območje | Posledice |
|---|---|---|---|---|---|---|---|
| | **1972** | 10.7. | 10.7. Neurja od Ljubljane, Domžal, Zasavja, Maribora, Pohorja do Koroške: številni hudourniki in zemeljski plazovi, prekinjene električne napeljave, zasute ceste. | neurja | | Maribora | številni hudourniki in zemeljski plazovi, prekinjene električne napeljave, zasute ceste |
| | **1972** | 10.7. | 10.7. Neurja od Ljubljane, Domžal, Zasavja, Maribora, Pohorja do Koroške: številni hudourniki in zemeljski plazovi, prekinjene električne napeljave, zasute ceste. | neurja | | Pohorja | številni hudourniki in zemeljski plazovi, prekinjene električne napeljave, zasute ceste |
| | **1972** | 10.7. | 10.7. Neurja od Ljubljane, Domžal, Zasavja, Maribora, Pohorja do Koroške: številni hudourniki in zemeljski plazovi, prekinjene električne napeljave, zasute ceste. | neurja | | do Koroške | številni hudourniki in zemeljski plazovi, prekinjene električne napeljave, zasute ceste |
| | **1972** | 13.-15.7. | 13.-15.7. Katastrofalne poplave v Pomurju, primerljive s tistimi leta 1925. Poplavljale so Ščavnica, Lendava in Mura. | katastrofalne poplave | Ščavnica | ljutomerska občina | v ljutomerski, radgonski in lendavski občini je bilo poplavljenih prek 28000 ha plodne zemlje; poplavne vode so povzročale zemeljske plazove, poškodovale številne ceste in porušile veliko mostov; poplavljenih in uničenih je bilo mnogo hiš, nekaj celo porušenih |
| | **1972** | 13.-15.7. | 13.-15.7. Katastrofalne poplave v Pomurju, primerljive s tistimi leta 1925. Poplavljale so Ščavnica, Lendava in Mura. | katastrofalne poplave | Ledava s pritoki | lendavska občina | v ljutomerski, radgonski in lendavski občini je bilo poplavljenih prek 28000 ha plodne zemlje; poplavne vode so povzročale zemeljske plazove, poškodovale številne ceste in porušile veliko mostov; poplavljenih in uničenih je bilo mnogo hiš, nekaj celo porušenih |
| | **1972** | 13.-15.7. | 13.-15.7. Katastrofalne poplave v Pomurju, primerljive s tistimi leta 1925. Poplavljale so Ščavnica, Lendava in Mura. | katastrofalne poplave | Ledava s pritoki | Murska Sobota | |
| | **1972** | 13.-15.7. | 13.-15.7. Katastrofalne poplave v Pomurju, primerljive s tistimi leta 1925. Poplavljale so Ščavnica, Lendava in Mura. | katastrofalne poplave | Ledava s pritoki | Poledavje | veliko naselij in polj v Poledavju je bilo pod vodo |
| | **1972** | 13.-15.7. | 13.-15.7. Katastrofalne poplave v Pomurju, primerljive s tistimi leta 1925. Poplavljale so Ščavnica, Lendava in Mura. | katastrofalne poplave | Pesnica | okolica Ptuja | |

| Leto | Leto | Datum | Opis | Tip poplav/opis dogodka | Vodotok | Območje | Posledice |
|---|---|---|---|---|---|---|---|
| | **1972** | 13.-15.7. | 13.-15.7. Katastrofalne poplave v Pomurju, primerljive s tistimi leta 1925. Poplavljale so Ščavnica, Lendava in Mura. | katastrofalne poplave | | Pomurje | mobilizirali na tisoče prebivalcev, ki so z vojaki utrjevali nasipe; najbolj sta bili poplavljena Veržej in Bunčani, kjer se je voda prelila čez nasipe, skupaj pa je bilo v občini Murska Sobota poplavljenih 65 vasi; v Ljutomerski, radgonski in lendavski občini je bilo poplavljenih prek 28000 ha plodne zemlje; v Pomurju so morali evakuirati več kot 1000 ljudi, rešiti okrog 1000 glav živine, veliko škode pa so utrpele tudi tovarne in obratovalnice, da o škodi v kmetijstvu niti ne govorimo; poplave so prizadele prek 35% lovne površine |
| | **1972** | 13.-15.7. | 13.-15.7. Katastrofalne poplave v Pomurju, primerljive s tistimi leta 1925. Poplavljale so Ščavnica, Lendava in Mura. | katastrofalne poplave | Mura | Veržej | najbolj sta bili poplavljena Veržej in Bunčani, kjer se je voda prelila čez nasipe, skupaj pa je bilo v občini Murska Sobota poplavljenih 65 vasi |
| | **1972** | 13.-15.7. | 13.-15.7. Katastrofalne poplave v Pomurju, primerljive s tistimi leta 1925. Poplavljale so Ščavnica, Lendava in Mura. | katastrofalne poplave | Mura | Bunčani | najbolj sta bili poplavljena Veržej in Bunčani, kjer se je voda prelila čez nasipe, skupaj pa je bilo v občini Murska Sobota poplavljenih 65 vasi |
| **1973** | **1973** | 27.9. | 27.9. Poplava Save v Litiji (9). | poplave | Sava | Litija | |
| **1978** | **1978** | 4.10. | 4.10. Sava v Kresnicah odnesla viseči most, v Podmežaklji zalilo 150 stanovanj, v Martuljku hudournik odnesel tri počitniške prikolice, Medija je poplavila Zagorje, del Ljubljane pa Mali graben. Cesta Bled-Bohinj je bila zaprta, Soča odnesla most pri Tolminu. | poplave | Sava | Kresnice | odneslo viseči most |
| | **1978** | 4.10. | 4.10. Sava v Kresnicah odnesla viseči most, v Podmežaklji zalilo 150 stanovanj, v Martuljku hudournik odnesel tri počitniške prikolice, Medija je poplavila Zagorje, del Ljubljane pa Mali graben. Cesta Bled-Bohinj je bila zaprta, Soča odnesla most pri Tolminu. | poplave | | Podmežaklja | zalilo 150 stanovanj |
| | **1978** | 4.10. | 4.10. Sava v Kresnicah odnesla viseči most, v Podmežaklji zalilo 150 stanovanj, v Martuljku hudournik odnesel tri počitniške prikolice, Medija je poplavila Zagorje, del Ljubljane pa Mali graben. Cesta Bled-Bohinj je bila zaprta, Soča odnesla most pri Tolminu. | poplave | hudourniki | Gozd Martuljek | odneslo 3 počitniške prikolice |

| Leto | Leto | Datum | Opis | Tip poplav/opis dogodka | Vodotok | Območje | Posledice |
|---|---|---|---|---|---|---|---|
| | **1978** | 4.10. | 4.10. Sava v Kresnicah odnesla viseči most, v Podmežaklji zalilo 150 stanovanj, v Martuljku hudournik odnesel tri počitniške prikolice, Medija je poplavila Zagorje, del Ljubljane pa Mali graben. Cesta Bled-Bohinj je bila zaprta, Soča odnesla most pri Tolminu. | poplave | Medija | Zagorje ob Savi | |
| | **1978** | 4.10. | 4.10. Sava v Kresnicah odnesla viseči most, v Podmežaklji zalilo 150 stanovanj, v Martuljku hudournik odnesel tri počitniške prikolice, Medija je poplavila Zagorje, del Ljubljane pa Mali graben. Cesta Bled-Bohinj je bila zaprta, Soča odnesla most pri Tolminu. | poplave | Mali graben | del Ljubljane | |
| | **1978** | 4.10. | 4.10. Sava v Kresnicah odnesla viseči most, v Podmežaklji zalilo 150 stanovanj, v Martuljku hudournik odnesel tri počitniške prikolice, Medija je poplavila Zagorje, del Ljubljane pa Mali graben. Cesta Bled-Bohinj je bila zaprta, Soča odnesla most pri Tolminu. | poplave | Soča | Tolmin | narasla Soča odnesla most |
| | **1978** | 4.10. | 4.10. Sava v Kresnicah odnesla viseči most, v Podmežaklji zalilo 150 stanovanj, v Martuljku hudournik odnesel tri počitniške prikolice, Medija je poplavila Zagorje, del Ljubljane pa Mali graben. Cesta Bled-Bohinj je bila zaprta, Soča odnesla most pri Tolminu. | hudourniški nanosi | | cesta Bled - Bohinj | zaprta cesta Bled-Bohinj |
| | **1978** | 30.12. | 30.12. Poplava na Ljubljanskem barju. | poplave | Gradaščica | Ljubljansko barje | |
| | **1978** | 30.12. | 30.12. Poplava na Ljubljanskem barju. | poplave | Iška | Ljubljansko barje | |
| **1979** | **1979** | 27.1. | 27.1. Poplave ob Soči, Savi Bohinjki, Kokri s pritoki, Selški Sori. | poplave | Soča | Tolminsko | |
| | **1979** | 27.1. | 27.1. Poplave ob Soči, Savi Bohinjki, Kokri s pritoki, Selški Sori. | poplave | Sava Bohinjka | Bohinjska Bistrica | voda vdrla v kleti v več kot 100 hišah |
| | **1979** | 27.1. | 27.1. Poplave ob Soči, Savi Bohinjki, Kokri s pritoki, Selški Sori. | poplave | Sava Bohinjka | Bohinjska Bela | v Bohinjski Beli je voda odnesla del mostu |
| | **1979** | 27.1. | 27.1. Poplave ob Soči, Savi Bohinjki, Kokri s pritoki, Selški Sori. | poplave | | Mošnje | voda odnesla del jezu pri Mošnjah |
| | **1979** | 27.1. | 27.1. Poplave ob Soči, Savi Bohinjki, Kokri s pritoki, Selški Sori. | poplave | Kokra s pritoki | | podivjana Kokra s pritoki je naredila razdejanje in odnesla 4 manjše mostove |
| | **1979** | 27.1. | 27.1. Poplave ob Soči, Savi Bohinjki, Kokri s pritoki, Selški Sori. | poplave | Vobenca | naselje Kokra | hudournik Vobenca pa je zaradi poplavljanja ceste prekinil promet proti Jezerskem |

| Leto | Leto | Datum | Opis | Tip poplav/opis dogodka | Vodotok | Območje | Posledice |
|---|---|---|---|---|---|---|---|
| | **1979** | 27.1. | 27.1. Poplave ob Soči, Savi Bohinjki, Kokri s pritoki, Selški Sori. | poplave | Selška Sora | Selška dolina | V Selški dolini je deževje sprožilo tudi več zemeljskih plazov. |
| **1980** | **1980** | 8.-18.10. | Med 8. in 18. oktobrom so bile zaradi obilnih padavin poplave ob Soči, Savinji, Sotli, Bolski, Sopoti, Dravinji. | poplave | Soča | Solkan (gradbišče HE) | zalilo gradbišče hidroelektrarne v Solkanu |
| | **1980** | 8.-18.10. | Med 8. in 18. oktobrom so bile zaradi obilnih padavin poplave ob Soči, Savinji, Sotli, Bolski, Sopoti, Dravinji. | poplave | Savinja | povodje | |
| | **1980** | 8.-18.10. | Med 8. in 18. oktobrom so bile zaradi obilnih padavin poplave ob Soči, Savinji, Sotli, Bolski, Sopoti, Dravinji. | poplave | | Zadrečka dolina | Poplavljena je bila tudi Zadrečka dolina. |
| | **1980** | 8.-18.10. | Med 8. in 18. oktobrom so bile zaradi obilnih padavin poplave ob Soči, Savinji, Sotli, Bolski, Sopoti, Dravinji. | poplave | Savinja | Ljubno | Savinja je preplavila in odrezala Ljubno, saj je bilo na cesti dober meter vode. |
| | **1980** | 8.-18.10. | Med 8. in 18. oktobrom so bile zaradi obilnih padavin poplave ob Soči, Savinji, Sotli, Bolski, Sopoti, Dravinji. | poplave | Kozarica | Hruševec (pri Šentjurju) | zalilo 30 hiš |
| | **1980** | 8.-18.10. | Med 8. in 18. oktobrom so bile zaradi obilnih padavin poplave ob Soči, Savinji, Sotli, Bolski, Sopoti, Dravinji. | poplave | Sotla | povodje | |
| | **1980** | 8.-18.10. | Med 8. in 18. oktobrom so bile zaradi obilnih padavin poplave ob Soči, Savinji, Sotli, Bolski, Sopoti, Dravinji. | poplave | Bolska | Vransko | |
| | **1980** | 8.-18.10. | Med 8. in 18. oktobrom so bile zaradi obilnih padavin poplave ob Soči, Savinji, Sotli, Bolski, Sopoti, Dravinji. | poplave | Sopota | Radeče | |
| | **1980** | 8.-18.10. | Med 8. in 18. oktobrom so bile zaradi obilnih padavin poplave ob Soči, Savinji, Sotli, Bolski, Sopoti, Dravinji. | poplave | Dravinja | | |
| | **1980** | 18.10. | Obilne padavine so spet obiskale Slovenijo, tokrat na povodju Drave in Istri. | poplave | Drava | | |
| | **1980** | 18.10. | Obilne padavine so spet obiskale Slovenijo, tokrat na povodju Drave in Istri. | poplave | Dragonja | | |
| | **1980** | 18.10. | Obilne padavine so spet obiskale Slovenijo, tokrat na povodju Drave in Istri. | poplave | Badaševica | | |
| | **1980** | 18.10. | Obilne padavine so spet obiskale Slovenijo, tokrat na povodju Drave in Istri. | poplave | Drnica | | |
| | **1980** | 18.10. | Obilne padavine so spet obiskale Slovenijo, tokrat na povodju Drave in Istri. | poplave | Rižana | | |
| **1982** | **1982** | 12.6. | 12.6. Poplave v Goriških Brdih, dolina Reke. | poplave | | Goriška Brda | |
| | **1982** | 12.6. | 12.6. Poplave v Goriških Brdih, dolina Reke. | poplave | Reka | dolina reke Reke | |
| | **1982** | 29.6. | 29.6. Neurje in visoke vode Poljanske Sore. | neurje in visoke vode | Poljanska Sora | | |
| | **1982** | oktober | Oktobra so bile poplave in zemeljski plazovi na Idrijskem. | poplave | | Idrijsko | poplave in zemeljski plazovi |
| | **1982** | jeseni | | preplavitev morja | morje | Sečoveljske soline | Zaradi visoke plime in močnega juga je preplavljalo morje. V Sečoveljskih solinah je voda podrla nasipe |

| Leto | Leto | Datum | Opis | Tip poplav/opis dogodka | Vodotok | Območje | Posledice |
|---|---|---|---|---|---|---|---|
| | **1982** | jeseni | | preplavitev morja | morje | Piran (Tartinijev trg) | Zaradi visoke plime in močnega juga je preplavljalo morje. V Piranu pa zalila Tartinijev trg in parkirane avtomobile ter Drogin obrat Začimba |
| **1983** | **1983** | oktober | oktobra: Povodenj v Novi Gorici | povodenj | | Nova Gorica | |
| **1984** | **1984** | 9.8. | 9.8. Huda ura nad Mirensko dolino - narasel je potok Sopota in poplavljal, neurje tudi v Sevniški občini. | poplave | Sopota | | |
| | **1984** | 9.8. | 9.8. Huda ura nad Mirensko dolino - narasel je potok Sopota in poplavljal, neurje tudi v Sevniški občini. | poplave | | Sevniška občina | |
| | **1984** | 20.9. | 25.9. Poplave v Idriji (hudournik Gačnik) in ob Sori. (Pog.razig) Neurje z močnim vetrom in visokimi valovi ob morju. | hudourniške poplave | Gačnik | | |
| | **1984** | 25.9. | 25.9. Poplave v Idriji (hudournik Gačnik) in ob Sori. (Pog.razig) Neurje z močnim vetrom in visokimi valovi ob morju. | poplave | Sora | | |
| **1986** | **1986** | 15.6. | 15.6. Izjemna količina padavin na območju pohorskega Podravja. | izjemne padavine | | območje pohorskega Podravja | |
| | **1986** | 29.8. | 29.8. Neurje in poplave v zgornjem Posočju in Goriških Brdih. | neurje in poplave | | zgornje Posočje | |
| | **1986** | 29.8. | 29.8. Neurje in poplave v zgornjem Posočju in Goriških Brdih. | neurje in poplave | | Goriška Brda | |
| **1987** | **1987** | 7.8. | 7.8. Poplave Dravinje. | poplave | Dravinja | | |
| | **1987** | 7.10. | 7.10. Poplave v Novi Gorici. | poplave | | Nova Gorica | |
| **1989** | **1989** | 3.7.-7.7. | 3/7.7. Poplave v vzhodni Sloveniji, razdejane Haloze. Poplavljale so Mura, Drava in Dravinja. Poplave tudi v Brežicah. | poplave | Mura | | |
| | **1989** | 3.7.-7.7. | 3/7.7. Poplave v vzhodni Sloveniji, razdejane Haloze. Poplavljale so Mura, Drava in Dravinja. Poplave tudi v Brežicah. | poplave | Drava | | |
| | **1989** | 3.7.-7.7. | 3/7.7. Poplave v vzhodni Sloveniji, razdejane Haloze. Poplavljale so Mura, Drava in Dravinja. Poplave tudi v Brežicah. | poplave | Dravinja | | |
| | **1989** | 3.7.-7.7. | 3/7.7. Poplave v vzhodni Sloveniji, razdejane Haloze. Poplavljale so Mura, Drava in Dravinja. Poplave tudi v Brežicah. | poplave | Sava | Brežice | |
| | **1989** | 4.7. | | hudourne vode | Lobnica | | V naselju Lobnici so izgubili življenje trije domačini, ki so z avtom zvečer zapeljali na del ceste, ki ga je odnesla hudourna voda. |
| | **1989** | 17.8.-19.8. | 17.-19.8. Poplava Kolpa, Lahomnica | poplave | Kolpa | | |
| | **1989** | 17.8.-19.8. | 17.-19.8. Poplava Kolpa, Lahomnica | poplave | Lahomnica | | |

| Leto | Leto | Datum | Opis | Tip poplav/opis dogodka | Vodotok | Območje | Posledice |
|---|---|---|---|---|---|---|---|
| **1990** | **1990** | 1.11. | 1.11. Katastrofalne poplave v Sloveniji, po nekaterih območjih največje v tem stoletju: Sora, Kamniška Bistrica, Savinja. | katastrofalne poplave | Sava | srednji in spodnji tok | Tudi v Ljubljani je bila Sava pri hipodromu le 20 cm pod robom nasutega desnega brega in v nevarnosti so bili hlevi s konji. |
| | **1990** | 1.11. | 1.11. Katastrofalne poplave v Sloveniji, po nekaterih območjih največje v tem stoletju: Sora, Kamniška Bistrica, Savinja. | katastrofalne poplave | Sava | Radeče | Reka Sava v Radečah se je dvignila od normale za dobrih 6,5 m in dosegla maksimalni pretok 3000 m3/s. |
| | **1990** | 1.11. | 1.11. Katastrofalne poplave v Sloveniji, po nekaterih območjih največje v tem stoletju: Sora, Kamniška Bistrica, Savinja. | katastrofalne poplave | Sora | Suha | Sora je v Suhi narasla za več kot 4 m. Odneslo je vodomerno postajo Suha, ko je zabeležila vodostaj 5,78 m nad normalo. Na škofjeloškem območju se je utrgalo okrog 400 zemeljskih plazov, poškodovanih ali uničenih je bilo prek 34000 m2 v zgradbah in uničenih 52 ha kmetijskih zemljišč. |
| | **1990** | 1.11. | 1.11. Katastrofalne poplave v Sloveniji, po nekaterih območjih največje v tem stoletju: Sora, Kamniška Bistrica, Savinja. | katastrofalne poplave | | zgornji del Selške doline | največ škode je utrpel zgornji del Selške doline |
| | **1990** | 1.11. | 1.11. Katastrofalne poplave v Sloveniji, po nekaterih območjih največje v tem stoletju: Sora, Kamniška Bistrica, Savinja. | katastrofalne poplave | Kamniška Bistrica s pritoki | | Kamniška Bistrica s hudournimi pritoki in plazovi je uničila ali poškodovala prek 250 stanovanjskih objektov, v občini Domžale pa uničila tudi 300 m in poškodovala 20 km cest. |
| | **1990** | 1.11. | 1.11. Katastrofalne poplave v Sloveniji, po nekaterih območjih največje v tem stoletju: Sora, Kamniška Bistrica, Savinja. | katastrofalne poplave | Kamniška Bistrica | občina Domžale | Kamniška Bistrica s hudournimi pritoki in plazovi je uničila ali poškodovala prek 250 stanovanjskih objektov, v občini Domžale pa uničila tudi 300 m in poškodovala 20 km cest. |
| | **1990** | 1.11. | 1.11. Katastrofalne poplave v Sloveniji, po nekaterih območjih največje v tem stoletju: Sora, Kamniška Bistrica, Savinja. | katastrofalne poplave | Savinja s pritoki | Nazarje | Savinja s pritoki se je v Nazarjah in Laškem dvignila za skoraj 6 m nad normalo in dosegla maksimalni pretok v Laškem 1400 m3/s. Savinja s pritoki je med Lučami in Ljubnim porušila vse štiri mostove, brvi in jezove, poplavila sedem domačij, štiri pa so odnesli ali močno poškodovali zemeljski plazovi. |
| | **1990** | 1.11. | 1.11. Katastrofalne poplave v Sloveniji, po nekaterih območjih največje v tem stoletju: Sora, Kamniška Bistrica, Savinja. | katastrofalne poplave | Savinja s pritoki | Laško | Savinja s pritoki se je v Nazarjah in Laškem dvignila za skoraj 6 m nad normalo in dosegla maksimalni pretok v Laškem 1400 m3/s. Savinja s pritoki je med Lučami in Ljubnim porušila vse štiri mostove, brvi in jezove, poplavila sedem domačij, štiri pa so odnesli ali močno poškodovali zemeljski plazovi. |

| Leto | Leto | Datum | Opis | Tip poplav/opis dogodka | Vodotok | Območje | Posledice |
|---|---|---|---|---|---|---|---|
| | **1990** | 1.11. | 1.11. Katastrofalne poplave v Sloveniji, po nekaterih območjih največje v tem stoletju: Sora, Kamniška Bistrica, Savinja. | katastrofalne poplave | Savinja s pritoki | med Lučami in Ljubnim | Savinja s pritoki se je v Nazarjah in Laškem dvignila za skoraj 6 m nad normalo in dosegla maksimalni pretok v Laškem 1400 m3/s. Savinja s pritoki je med Lučami in Ljubnim porušila vse štiri mostove, brvi in jezove, poplavila sedem domačij, štiri pa so odnesli ali močno poškodovali zemeljski plazovi. |
| | **1990** | 1.11. | 1.11. Katastrofalne poplave v Sloveniji, po nekaterih območjih največje v tem stoletju: Sora, Kamniška Bistrica, Savinja. | katastrofalne poplave | Lučnica | | Lučnica je zaradi zajezitve ob zemeljskem plazu preplavila 3 hiše |
| | **1990** | 10.12. | 10.12. Poplava reke Reke. | poplave | Reka s pritoki | poplavljala vse do Škocjanskih jam | |
| | **1990** | 10.12. | 10.12. Poplava reke Reke. | poplave | Reka s pritoki | Ilirska Bistrica | |
| | **1990** | 10.12. | 10.12. Poplava reke Reke. | poplave | Reka s pritoki | naselje Topolc | |
| **1991** | **1991** | 21.11. | 21.11. Poplave Krke pod Otočcem, Planinsko polje. | poplave | | Planinsko polje | |
| | **1991** | 21.11. | 21.11. Poplave Krke pod Otočcem, Planinsko polje. | poplave | Krka | pod Otočcem | |
| **1992** | **1992** | 12., 13.6. | 12.,13.6. Krka poplavljala pod Novim mestom. | poplave | Krka | pod Novim Mestom | |
| | **1992** | 13.6. | | neurje s točo in lokalne poplave | | Ptuj | |
| | **1992** | 13.6. | | neurje s točo in lokalne poplave | | Slovenske gorice | |
| | **1992** | 16.-19.10. | 16.-19.10 Bregove so prestopile: Savinja pri Tremarjih, Ljubljanica na Barju in Vipava v spodnjem toku. | poplave | Savinja | pri Tremarjih | |
| | **1992** | 16.-19.10. | 16.-19.10 Bregove so prestopile: Savinja pri Tremarjih, Ljubljanica na Barju in Vipava v spodnjem toku. | poplave | Ljubljanica | Ljubljansko barje | |
| | **1992** | 16.-19.10. | 16.-19.10 Bregove so prestopile: Savinja pri Tremarjih, Ljubljanica na Barju in Vipava v spodnjem toku. | poplave | Vipava | spodnji tok | |
| | **1992** | 29.10. - 4.11. | 29.10.-4.11 Poplave Savinje. | poplave | Savinja | Laško | voda je zalila kleti zdravstvenega doma |
| | **1992** | 16.,17.11. | 16.,17.11. Hudourniki naredili škodo v okolici Gorenje Trebuše in Oblakovega vrha, Idrijca je poplavljala na izlivu Bače pri Modreju, poplave v delu Nove Gorice in Šempetra ter Grgarja. Obe Sori sta prestopili bregove. | poplave | hudourniki | okolica Gorenje Trebuše | |
| | **1992** | 16.,17.11. | 16.,17.11. Hudourniki naredili škodo v okolici Gorenje Trebuše in Oblakovega vrha, Idrijca je poplavljala na izlivu Bače pri Modreju, poplave v delu Nove Gorice in Šempetra ter Grgarja. Obe Sori sta prestopili bregove. | poplave | hudourniki | okolica Oblakovega vrha | |

| Leto | Leto | Datum | Opis | Tip poplav/opis dogodka | Vodotok | Območje | Posledice |
|---|---|---|---|---|---|---|---|
| | **1992** | 16.,17.11. | 16.,17.11. Hudourniki naredili škodo v okolici Gorenje Trebuše in Oblakovega vrha, Idrijca je poplavljala na izlivu Bače pri Modreju, poplave v delu Nove Gorice in Šempetra ter Grgarja. Obe Sori sta prestopili bregove. | poplave | Idrijca | na izlivu Bače pri Modreju | |
| | **1992** | 16.,17.11. | 16.,17.11. Hudourniki naredili škodo v okolici Gorenje Trebuše in Oblakovega vrha, Idrijca je poplavljala na izlivu Bače pri Modreju, poplave v delu Nove Gorice in Šempetra ter Grgarja. Obe Sori sta prestopili bregove. | poplave | | del Nove Gorice | |
| | **1992** | 16.,17.11. | 16.,17.11. Hudourniki naredili škodo v okolici Gorenje Trebuše in Oblakovega vrha, Idrijca je poplavljala na izlivu Bače pri Modreju, poplave v delu Nove Gorice in Šempetra ter Grgarja. Obe Sori sta prestopili bregove. | poplave | | del Šempetra | |
| | **1992** | 16.,17.11. | 16.,17.11. Hudourniki naredili škodo v okolici Gorenje Trebuše in Oblakovega vrha, Idrijca je poplavljala na izlivu Bače pri Modreju, poplave v delu Nove Gorice in Šempetra ter Grgarja. Obe Sori sta prestopili bregove. | poplave | | Grgar | |
| | **1992** | 16.,17.11. | 16.,17.11. Hudourniki naredili škodo v okolici Gorenje Trebuše in Oblakovega vrha, Idrijca je poplavljala na izlivu Bače pri Modreju, poplave v delu Nove Gorice in Šempetra ter Grgarja. Obe Sori sta prestopili bregove. | poplave | Poljanska Sora | Poljane | zaprti cesti Trebija - Sovodenj - Cerkno in Škofja Loka - Petrovo Brdo |
| | **1992** | 16.,17.11. | 16.,17.11. Hudourniki naredili škodo v okolici Gorenje Trebuše in Oblakovega vrha, Idrijca je poplavljala na izlivu Bače pri Modreju, poplave v delu Nove Gorice in Šempetra ter Grgarja. Obe Sori sta prestopili bregove. | poplave | Poljanska Sora | Žiri | zaprti cesti Trebija - Sovodenj - Cerkno in Škofja Loka - Petrovo Brdo |
| | **1992** | 16.,17.11. | 16.,17.11. Hudourniki naredili škodo v okolici Gorenje Trebuše in Oblakovega vrha, Idrijca je poplavljala na izlivu Bače pri Modreju, poplave v delu Nove Gorice in Šempetra ter Grgarja. Obe Sori sta prestopili bregove. | poplave | Selška Sora | Železniki | zaprti cesti Trebija - Sovodenj - Cerkno in Škofja Loka - Petrovo Brdo |
| | **1992** | 16.10.-2.12. | 16.10.-2.12. Poplava Unice je trajala neprekinjeno 46 dni. | poplave | Unica | | poplava trajala 46 dni |
| | **1992** | 3.-7.12. | 3.-7.12. Savinja je spet poplavila.<br>V deroči vodi potoka Reke pri Sp. Brniku utonil domačin.<br>Sava preplavila cesto Trbovlje - Hrastnik, in se razlila v Čatežu.<br>Ena največjih poplav je bila v porečju reke Reke. | poplave | Savinja | | poplavila manjše odseke cest, nekaj kleti in kmetijska zemljišča |
| | **1992** | 3.-7.12. | 3.-7.12. Savinja je spet poplavila.<br>V deroči vodi potoka Reke pri Sp. Brniku utonil domačin.<br>Sava preplavila cesto Trbovlje - Hrastnik, in se razlila v Čatežu.<br>Ena največjih poplav je bila v porečju reke Reke. | poplave | Reka | Spodnji Brnik | 1 smrtna žrtev (utonitev) |

| Leto | Leto | Datum | Opis | Tip poplav/opis dogodka | Vodotok | Območje | Posledice |
|---|---|---|---|---|---|---|---|
| | **1992** | 3.-7.12. | 3.-7.12. Savinja je spet poplavila.<br>V deroči vodi potoka Reke pri Sp. Brniku utonil domačin.<br>Sava preplavila cesto Trbovlje - Hrastnik, in se razlila v Čatežu.<br>Ena največjih poplav je bila v porečju reke Reke. | poplave | Sava | cesta Trbovlje-Hrastnik | preplavitev ceste |
| | **1992** | 3.-7.12. | 3.-7.12. Savinja je spet poplavila.<br>V deroči vodi potoka Reke pri Sp. Brniku utonil domačin.<br>Sava preplavila cesto Trbovlje - Hrastnik, in se razlila v Čatežu.<br>Ena največjih poplav je bila v porečju reke Reke. | poplave | Sava | Čatež | |
| | **1992** | 3.-7.12. | Ena največjih poplav je bila v porečju reke Reke. Od Zabič Mimi Trpčan, Kosez, Ilirske Bistrice do Ribnice je bilo poplavljenih na desetine hiš. | poplave | Reka | Zabič | poplavljenih na desetine hiš |
| | **1992** | 3.-7.12. | Ena največjih poplav je bila v porečju reke Reke. Od Zabič Mimi Trpčan, Kosez, Ilirske Bistrice do Ribnice je bilo poplavljenih na desetine hiš. | poplave | Reka | Trpčane | poplavljenih na desetine hiš |
| | **1992** | 3.-7.12. | Ena največjih poplav je bila v porečju reke Reke. Od Zabič Mimi Trpčan, Kosez, Ilirske Bistrice do Ribnice je bilo poplavljenih na desetine hiš. | poplave | Reka | Koseze | poplavljenih na desetine hiš |
| | **1992** | 3.-7.12. | Ena največjih poplav je bila v porečju reke Reke. Od Zabič Mimi Trpčan, Kosez, Ilirske Bistrice do Ribnice je bilo poplavljenih na desetine hiš. | poplave | Reka | Ilirska Bistrica | poplavljenih na desetine hiš |
| | **1992** | 3.-7.12. | Ena največjih poplav je bila v porečju reke Reke. Od Zabič Mimi Trpčan, Kosez, Ilirske Bistrice do Ribnice je bilo poplavljenih na desetine hiš. | poplave | Reka | Ribnica | poplavljenih na desetine hiš |
| | **1992** | 3.-7.12. | Poplavila je tudi Vipava pri Ajdovščini. | poplave | Vipava | pri Ajdovščini | |
| **1993** | **1993** | 14.9. | 14.9. Poplave v ob kolpskih vaseh in na Kočevskem. | poplave | Kolpa | ob kolpskih vaseh | |
| | **1993** | 14.9. | 14.9. Poplave v ob kolpskih vaseh in na Kočevskem. | poplave | | na Kočevskem | zalite hiše in uničene ceste |
| | **1993** | 1.10. | 6.10. Neurje s poplavami na Tolminskem in Goriškem, zelo prizadeta Baška grapa. | neurje s poplavami | | Goriško | težave v prometu na cesti Nova Gorica - Bovec; zalite ceste v Grgarju |
| | **1993** | 1.10. | 6.10. Neurje s poplavami na Tolminskem in Goriškem, zelo prizadeta Baška grapa. | neurje s poplavami | | Grgar | težave v prometu na cesti Nova Gorica - Bovec; zalite ceste v Grgarju |
| | **1993** | 6.10. | 6.10. Neurje s poplavami na Tolminskem in Goriškem, zelo prizadeta Baška grapa. | neurje s poplavami | | Tolminsko | |
| | **1993** | 6.10. | 6.10. Neurje s poplavami na Tolminskem in Goriškem, zelo prizadeta Baška grapa. | neurje s poplavami | | Baška grapa | voda poškodovala ceste, hiše in kmetijske površine |
| | **1993** | 8., 9.10. | 8.,9.10. Drava poplavila pod Mariborom. | poplave | Drava | pod Mariborom | |
| | **1993** | 21.-26.10 | 21.-26.10. Močne padavine so povzročile poplave v večjem delu Slovenije. | poplave | | večji del Slovenije | |
| | **1993** | 15.-22.12. | 12.-25.12. Poplave v spodnjem delu Krke. | poplave | Krka | spodnji del | |

| Leto | Leto | Datum | Opis | Tip poplav/opis dogodka | Vodotok | Območje | Posledice |
|---|---|---|---|---|---|---|---|
| | **1993** | 14.-15.12. | Visoka plima in jugo povzročila preplavljanje morja v Kopru, Izoli in Piranu. | visoka plima | morje | Koper | |
| | **1993** | 14.-15.12. | Visoka plima in jugo povzročila preplavljanje morja v Kopru, Izoli in Piranu. | | | Izola | |
| | **1993** | 14.-15.12. | Visoka plima in jugo povzročila preplavljanje morja v Kopru, Izoli in Piranu. | | | Piran | |
| **1994** | **1994** | 13.-14.6. | 13.-14. junija je bilo neurje z močnimi padavinami na Pohorju. | | | Pohorje | manjši vodotoki so odnesli več mostov, voda je zalila hiše, škoda je bila tudi na kmetijskih površinah |
| | **1994** | 13.-14.6. | 13.-14.6. Neurje z močnimi padavinami na Pohorju. Poplavljali sta tudi Dravinja in Krka v spodnjem toku. | poplave | Dravinja | | |
| | **1994** | 13.-14.6. | 13.-14.6. Neurje z močnimi padavinami na Pohorju. Poplavljali sta tudi Dravinja in Krka v spodnjem toku. | poplave | Krka | spodnji tok | |
| | **1994** | 5. 7. | | neurje s točo | | Litija | zalilo 50 hiš |
| | **1994** | 5. 7. | | neurje s točo | | Velenje | |
| | **1994** | 5. 7. | | neurje s točo | | Slovenska Bistrica | |
| | **1994** | 5. 7. | | neurje s točo | | Črnomelj | |
| | **1994** | 5. 7. | | neurje s točo | | Lenart | |
| | **1994** | 5. 7. | | neurje s točo | | Zagorje ob Savi | |
| | **1994** | 7.7. | | neurje s točo | | Žalec | |
| | **1994** | 7.7. | | neurje s točo | | Izlake | preplavljeni objekti |
| | **1994** | 7.7. | | neurje s točo | | Kisovec | preplavljeni objekti |
| | **1994** | 7.7. | | neurje s točo | | Zagorje ob Savi | preplavljeni objekti |
| | **1994** | 7.7. | | neurje s točo | | Trbovlje | preplavljeni objekti |
| | **1994** | 22.8. | 22.8. Močna neurja na območjih Krškega. V Celju in okolici so poplavljali lokalni vodotoki. V Oleščah narasel potok Reka odnesel človeka. | močna neurja | lokalni vodotoki | Celje in okolica | poplavljali lokalni vodotoki |
| | **1994** | 22.8. | 22.8. Močna neurja na območjih Krškega. V Celju in okolici so poplavljali lokalni vodotoki. V Oleščah narasel potok Reka odnesel človeka. | močna neurja | | območje Krškega | voda zalila številne objekte |
| | **1994** | 22.8. | 22.8. Močna neurja na območjih Krškega. V Celju in okolici so poplavljali lokalni vodotoki. V Oleščah narasel potok Reka odnesel človeka. | močna neurja | Reka | Olešče pri Laškem | 1 smrtna žrtev |
| | **1994** | 3.-4.10. | 3.,4.10. Nalivi v zahodni Sloveniji. Na Idrijskem narasli hudourniki, voda zalila hiše in porušila mostove. V Žireh poplavljal potok Račeva, na območju Žalca poplavljal potok Konjščica. | nalivi | hudourniki | na Idrijskem | narasli hudourniki poškodovali ceste in zemljišča, voda je zalila 20 hiš in zatrpala ulice z nanosi |

| Leto | Leto | Datum | Opis | Tip poplav/opis dogodka | Vodotok | Območje | Posledice |
|---|---|---|---|---|---|---|---|
| | **1994** | 3.-4.10. | 3.,4.10. Nalivi v zahodni Sloveniji. Na Idrijskem narasli hudourniki, voda zalila hiše in porušila mostove. V Žireh poplavljal potok Račeva, na območju Žalca poplavljal potok Konjščica. | nalivi | hudourniki | Idrijska Bela | voda porušila 2 mostova |
| | **1994** | 3.-4.10. | 3.,4.10. Nalivi v zahodni Sloveniji. Na Idrijskem narasli hudourniki, voda zalila hiše in porušila mostove. V Žireh poplavljal potok Račeva, na območju Žalca poplavljal potok Konjščica. | nalivi | Račeva | Žiri | voda zalila več hiš |
| | **1994** | 3.-4.10. | 3.,4.10. Nalivi v zahodni Sloveniji. Na Idrijskem narasli hudourniki, voda zalila hiše in porušila mostove. V Žireh poplavljal potok Račeva, na območju Žalca poplavljal potok Konjščica. | nalivi | | Gorenja vas | voda zalila 3 hiše |
| | **1994** | 3.-4.10. | 3.,4.10. Nalivi v zahodni Sloveniji. Na Idrijskem narasli hudourniki, voda zalila hiše in porušila mostove. V Žireh poplavljal potok Račeva, na območju Žalca poplavljal potok Konjščica. | nalivi | | Škofja Loka | zalita 1 hiša |
| | **1994** | 3.-4.10. | 3.,4.10. Nalivi v zahodni Sloveniji. Na Idrijskem narasli hudourniki, voda zalila hiše in porušila mostove. V Žireh poplavljal potok Račeva, na območju Žalca poplavljal potok Konjščica. | nalivi | Konjščica | območje Žalca | |
| | **1994** | 28.10. | 28.10. Zaradi obilnih padavin se je v zahodni Sloveniji razlila Vipava pri Žabljah, v vzhodni pa je poplavilo cesto Mestinje - Podčetrtek. | poplave | | na Postojnskem | poplavljene ceste |
| | **1994** | 28.10. | 28.10. Zaradi obilnih padavin se je v zahodni Sloveniji razlila Vipava pri Žabljah, v vzhodni pa je poplavilo cesto Mestinje - Podčetrtek. | poplave | Vipava | pri Žabljah (Velike Žablje) | |
| | **1994** | 28.10. | 28.10. Zaradi obilnih padavin se je v zahodni Sloveniji razlila Vipava pri Žabljah, v vzhodni pa je poplavilo cesto Mestinje - Podčetrtek. | poplave | | v vzhodni Sloveniji poplavljena cesta Mestinje-Podčetrtek | poplavljena cesta Mestinje-Podčetrtek |
| | **1994** | 31.12. | 31.12. Trboveljščica zalila hišo, poplavljena je cesta Mestinje-Podplat pri Rogaški Slatini. | poplave | Trboveljščica | Trbovlje | zalita hiša |
| | **1994** | 31.12. | 31.12. Trboveljščica zalila hišo, poplavljena je cesta Mestinje-Podplat pri Rogaški Slatini. | poplave | | cesta Mestinje-Podplat pri Rogaški Slatini | poplavljena cesta Mestinje-Podplat |
| **1995** | **1995** | 25.2.-7.3. | 25.2.-7.3. Zaradi dežja in taljenja snega poplavljale Ljubljanica, Krka v spodnjem toku, Temenica, Mirna, Dravinja. | poplave | Ljubljanica | | |
| | **1995** | 25.2.-7.3. | 25.2.-7.3. Zaradi dežja in taljenja snega poplavljale Ljubljanica, Krka v spodnjem toku, Temenica, Mirna, Dravinja. | poplave | Krka | spodnji tok | |

| Leto | Leto | Datum | Opis | Tip poplav/opis dogodka | Vodotok | Območje | Posledice |
|---|---|---|---|---|---|---|---|
| | **1995** | 25.2.-7.3. | 25.2.-7.3. Zaradi dežja in taljenja snega poplavljale Ljubljanica, Krka v spodnjem toku, Temenica, Mirna, Dravinja. | poplave | Temenica | | |
| | **1995** | 25.2.-7.3. | 25.2.-7.3. Zaradi dežja in taljenja snega poplavljale Ljubljanica, Krka v spodnjem toku, Temenica, Mirna, Dravinja. | poplave | Mirna | | |
| | **1995** | 25.2.-7.3. | 25.2.-7.3. Zaradi dežja in taljenja snega poplavljale Ljubljanica, Krka v spodnjem toku, Temenica, Mirna, Dravinja. | poplave | Dravinja | | zalila obsežne kmetijske površine |
| | **1995** | 6.6. | | poplave | Rogoznica | Ptuj in okolica | |
| | **1995** | julij | | poplave | *Turški potok?* | Videm pri Ptuju | |
| | **1995** | | Dravinja ponekod prestopila bregove. | poplave | Dravinja | | |
| | **1995** | 7.-9.8. | 7.-9.8. Neurja z nalivi in točo v Črni na Koroškem. V Slov. Gradcu poplavila Suhadolnica, v Šoštanju Velunja, potok Strmina odnesel dva mostova. Na območju Kranja voda zalila veliko hiš in sprožila zemeljska plazova. | neurja z nalivi in točo, poplave | Suhadolnica | Slovenj Gradec | |
| | **1995** | 7.-9.8. | 7.-9.8. Neurja z nalivi in točo v Črni na Koroškem. V Slov. Gradcu poplavila Suhadolnica, v Šoštanju Velunja, potok Strmina odnesel dva mostova. Na območju Kranja voda zalila veliko hiš in sprožila zemeljska plazova. | neurja z nalivi in točo, poplave | Velunja | Šoštanj | zalila 35 hiš ter uničila del lokalne ceste, odnesla 3 vozila in živali |
| | **1995** | 7.-9.8. | 7.-9.8. Neurja z nalivi in točo v Črni na Koroškem. V Slov. Gradcu poplavila Suhadolnica, v Šoštanju Velunja, potok Strmina odnesel dva mostova. Na območju Kranja voda zalila veliko hiš in sprožila zemeljska plazova. | neurja z nalivi in točo, poplave | Strmina | | odnesel 2 mostova |
| | **1995** | 7.-9.8. | 7.-9.8. Neurja z nalivi in točo v Črni na Koroškem. V Slov. Gradcu poplavila Suhadolnica, v Šoštanju Velunja, potok Strmina odnesel dva mostova. Na območju Kranja voda zalila veliko hiš in sprožila zemeljska plazova. | neurja z nalivi in točo, poplave | | Kranj | voda zalila veliko hiš, sprožena 2 zemeljska plazova |
| | **1995** | 26.-29.8. | 26.-29.8. Kolpa poplavljala v Podzemlju. | poplave | Kolpa | Podzemelj | |
| | **1995** | 3.-4.9. | 3.,4.9. Nalivi v Osilnici, poplavljala Kolpa in njeni levi pritoki. | poplave | Kolpa in njeni levi pritoki | Osilnica | voda je vdrla v 75% stanovanjskih hiš |
| | **1995** | 8.9. | 8.9. Obilne padavine v bohinjskih gorah: v Baški grapi je Bača odnesla pet mostov, zalite hiše v Klavžah in Hudajužni, v Podbrdu, zemeljski plazovi na Cerknem, hudo razdejanje v Davči in v zgornjem delu Selške doline, poplavljene hiše v Slapu ob Idrijci in Idriji pri Bači. | poplave | Bača | Baška grapa | odneslo 5 mostov; poškodovane so bile ceste in vodovod |

| Leto | Leto | Datum | Opis | Tip poplav/opis dogodka | Vodotok | Območje | Posledice |
|---|---|---|---|---|---|---|---|
| | **1995** | 8.9. | 8.9. Obilne padavine v bohinjskih gorah: v Baški grapi je Bača odnesla pet mostov, zalite hiše v Klavžah in Hudajužni, v Podbrdu, zemeljski plazovi na Cerknem, hudo razdejanje v Davči in v zgornjem delu Selške doline, poplavljene hiše v Slapu ob Idrijci in Idriji pri Bači. | poplave | Bača | Klavže | zalite hiše; poškodovane so bile ceste in vodovod |
| | **1995** | 8.9. | 8.9. Obilne padavine v bohinjskih gorah: v Baški grapi je Bača odnesla pet mostov, zalite hiše v Klavžah in Hudajužni, v Podbrdu, zemeljski plazovi na Cerknem, hudo razdejanje v Davči in v zgornjem delu Selške doline, poplavljene hiše v Slapu ob Idrijci in Idriji pri Bači. | poplave | Bača | Hudajužna | zalite hiše; poškodovane so bile ceste in vodovod |
| | **1995** | 8.9. | 8.9. Obilne padavine v bohinjskih gorah: v Baški grapi je Bača odnesla pet mostov, zalite hiše v Klavžah in Hudajužni, v Podbrdu, zemeljski plazovi na Cerknem, hudo razdejanje v Davči in v zgornjem delu Selške doline, poplavljene hiše v Slapu ob Idrijci in Idriji pri Bači. | poplave | Bača | Podbrdo | zalite hiše; veliko škode v tekstilni tovarni; poškodovane so bile ceste in vodovod |
| | **1995** | 8.9. | 8.9. Obilne padavine v bohinjskih gorah: v Baški grapi je Bača odnesla pet mostov, zalite hiše v Klavžah in Hudajužni, v Podbrdu, zemeljski plazovi na Cerknem, hudo razdejanje v Davči in v zgornjem delu Selške doline, poplavljene hiše v Slapu ob Idrijci in Idriji pri Bači. | poplave | Davča | | hudo razdejanje; poškodovane so bile ceste in vodovod |
| | **1995** | 8.9. | 8.9. Obilne padavine v bohinjskih gorah: v Baški grapi je Bača odnesla pet mostov, zalite hiše v Klavžah in Hudajužni, v Podbrdu, zemeljski plazovi na Cerknem, hudo razdejanje v Davči in v zgornjem delu Selške doline, poplavljene hiše v Slapu ob Idrijci in Idriji pri Bači. | poplave | | zgornji del Selške doline | hudo razdejanje; poškodovane so bile ceste in vodovod |
| | **1995** | 8.9. | 8.9. Obilne padavine v bohinjskih gorah: v Baški grapi je Bača odnesla pet mostov, zalite hiše v Klavžah in Hudajužni, v Podbrdu, zemeljski plazovi na Cerknem, hudo razdejanje v Davči in v zgornjem delu Selške doline, poplavljene hiše v Slapu ob Idrijci in Idriji pri Bači. | poplave | Idrijca | Slap ob Idrijci | poplavljene hiše |
| | **1995** | 8.9. | 8.9. Obilne padavine v bohinjskih gorah: v Baški grapi je Bača odnesla pet mostov, zalite hiše v Klavžah in Hudajužni, v Podbrdu, zemeljski plazovi na Cerknem, hudo razdejanje v Davči in v zgornjem delu Selške doline, poplavljene hiše v Slapu ob Idrijci in Idriji pri Bači. | poplave | Idrijca | Idrija pri Bači | poplavljene hiše |
| | **1995** | 14.-15.9. | 14.,15.9. Poplava Dravinje s pritokoma Oplotnico in Ložnico. Poplavljale tudi Slomščica, Pirešica in Voglajna ter Mestinjščica. Sotla se je razlila pri kraju Ples, poplavljala je Mirna, Kolpa v Beli krajini, Mura pri Petanjcih, Krka v spodnjem toku. | poplave | Dravinja | od Loč do izliva v Dravo | preplavila okoli 500 ha kmetijskih površin, zalila ceste in nekaj hiš |

| Leto | Leto | Datum | Opis | Tip poplav/opis dogodka | Vodotok | Območje | Posledice |
|---|---|---|---|---|---|---|---|
| | **1995** | 14.-15.9. | 14.,15.9. Poplava Dravinje s pritokoma Oplotnico in Ložnico. Poplavljale tudi Slomščica, Pirešica in Voglajna ter Mestinjščica. Sotla se je razlila pri kraju Ples, poplavljala je Mirna, Kolpa v Beli krajini, Mura pri Petanjcih, Krka v spodnjem toku. | poplave | Oplotnica | | |
| | **1995** | 14.-15.9. | 14.,15.9. Poplava Dravinje s pritokoma Oplotnico in Ložnico. Poplavljale tudi Slomščica, Pirešica in Voglajna ter Mestinjščica. Sotla se je razlila pri kraju Ples, poplavljala je Mirna, Kolpa v Beli krajini, Mura pri Petanjcih, Krka v spodnjem toku. | poplave | Ložnica | | |
| | **1995** | 14.-15.9. | 14.,15.9. Poplava Dravinje s pritokoma Oplotnico in Ložnico. Poplavljale tudi Slomščica, Pirešica in Voglajna ter Mestinjščica. Sotla se je razlila pri kraju Ples, poplavljala je Mirna, Kolpa v Beli krajini, Mura pri Petanjcih, Krka v spodnjem toku. | poplave | | Slovenska Bistrica - Tovarna Impol | zalitih 25 objektov in tovarna Impol |
| | **1995** | 14.-15.9. | 14.,15.9. Poplava Dravinje s pritokoma Oplotnico in Ložnico. Poplavljale tudi Slomščica, Pirešica in Voglajna ter Mestinjščica. Sotla se je razlila pri kraju Ples, poplavljala je Mirna, Kolpa v Beli krajini, Mura pri Petanjcih, Krka v spodnjem toku. | poplave | Slomščica | | zalite lokalne ceste |
| | **1995** | 14.-15.9. | 14.,15.9. Poplava Dravinje s pritokoma Oplotnico in Ložnico. Poplavljale tudi Slomščica, Pirešica in Voglajna ter Mestinjščica. Sotla se je razlila pri kraju Ples, poplavljala je Mirna, Kolpa v Beli krajini, Mura pri Petanjcih, Krka v spodnjem toku. | poplave | Pirešica | | zalite lokalne ceste |
| | **1995** | 14.-15.9. | 14.,15.9. Poplava Dravinje s pritokoma Oplotnico in Ložnico. Poplavljale tudi Slomščica, Pirešica in Voglajna ter Mestinjščica. Sotla se je razlila pri kraju Ples, poplavljala je Mirna, Kolpa v Beli krajini, Mura pri Petanjcih, Krka v spodnjem toku. | poplave | Voglajna | | zalite lokalne ceste |
| | **1995** | 14.-15.9. | 14.,15.9. Poplava Dravinje s pritokoma Oplotnico in Ložnico. Poplavljale tudi Slomščica, Pirešica in Voglajna ter Mestinjščica. Sotla se je razlila pri kraju Ples, poplavljala je Mirna, Kolpa v Beli krajini, Mura pri Petanjcih, Krka v spodnjem toku. | poplave | Sotla | Podčetrtek (avtokamp) | zalila avtokamp v Podčetrtku |
| | **1995** | 14.-15.9. | 14.,15.9. Poplava Dravinje s pritokoma Oplotnico in Ložnico. Poplavljale tudi Slomščica, Pirešica in Voglajna ter Mestinjščica. Sotla se je razlila pri kraju Ples, poplavljala je Mirna, Kolpa v Beli krajini, Mura pri Petanjcih, Krka v spodnjem toku. | poplave | | Laško | zalitih nekaj objektov v Laškem |
| | **1995** | 14.-15.9. | 14.,15.9. Poplava Dravinje s pritokoma Oplotnico in Ložnico. Poplavljale tudi Slomščica, Pirešica in Voglajna ter Mestinjščica. Sotla se je razlila pri kraju Ples, poplavljala je Mirna, Kolpa v Beli krajini, Mura pri Petanjcih, Krka v spodnjem toku. | poplave | Sotla | Ples | |
| | **1995** | 14.-15.9. | 14.,15.9. Poplava Dravinje s pritokoma Oplotnico in Ložnico. Poplavljale tudi Slomščica, Pirešica in Voglajna ter Mestinjščica. Sotla se je razlila pri kraju Ples, poplavljala je Mirna, Kolpa v Beli krajini, Mura pri Petanjcih, Krka v spodnjem toku. | poplave | Mirna | | |

| Leto | Leto | Datum | Opis | Tip poplav/opis dogodka | Vodotok | Območje | Posledice |
|---|---|---|---|---|---|---|---|
| | **1995** | 14.-15.9. | 14.,15.9. Poplava Dravinje s pritokoma Oplotnico in Ložnico. Poplavljale tudi Slomščica, Pirešica in Voglajna ter Mestinjščica. Sotla se je razlila pri kraju Ples, poplavljala je Mirna, Kolpa v Beli krajini, Mura pri Petanjcih, Krka v spodnjem toku. | poplave | Kolpa | Bela krajina | |
| | **1995** | 14.-15.9. | 14.,15.9. Poplava Dravinje s pritokoma Oplotnico in Ložnico. Poplavljale tudi Slomščica, Pirešica in Voglajna ter Mestinjščica. Sotla se je razlila pri kraju Ples, poplavljala je Mirna, Kolpa v Beli krajini, Mura pri Petanjcih, Krka v spodnjem toku. | poplave | Mura | Petanjci | pri Pušencih utonil moški pri odpiranju zapornicena potoku Libanja |
| | **1995** | 14.-15.9. | 14.,15.9. Poplava Dravinje s pritokoma Oplotnico in Ložnico. Poplavljale tudi Slomščica, Pirešica in Voglajna ter Mestinjščica. Sotla se je razlila pri kraju Ples, poplavljala je Mirna, Kolpa v Beli krajini, Mura pri Petanjcih, Krka v spodnjem toku. | poplave | Krka | spodnji tok | |
| | **1995** | 23.-24.12.. | 23.,24.12. Odjuga in močne padavine povzročale poplave: Idrijca v Podroteji in Slapu, Nikova v Idriji, Sora v Železnikih, Dreta med Bočno in Nazarjem, Kolpa med Faro, Dolom, Petrinjo in Osilnico. Tudi Barje deloma pod vodo. | poplave | Idrijca | Podroteja | |
| | **1995** | 23.-24.12. | 23.,24.12. Odjuga in močne padavine povzročale poplave: Idrijca v Podroteji in Slapu, Nikova v Idriji, Sora v Železnikih, Dreta med Bočno in Nazarjem, Kolpa med Faro, Dolom, Petrinjo in Osilnico. Tudi Barje deloma pod vodo. | poplave | Idrijca | Slap ob Idrijci | |
| | **1995** | 23.-24.12. | 23.,24.12. Odjuga in močne padavine povzročale poplave: Idrijca v Podroteji in Slapu, Nikova v Idriji, Sora v Železnikih, Dreta med Bočno in Nazarjem, Kolpa med Faro, Dolom, Petrinjo in Osilnico. Tudi Barje deloma pod vodo. | poplave | Nikova | Idrija | |
| | **1995** | 23.-24.12. | 23.,24.12. Odjuga in močne padavine povzročale poplave: Idrijca v Podroteji in Slapu, Nikova v Idriji, Sora v Železnikih, Dreta med Bočno in Nazarjem, Kolpa med Faro, Dolom, Petrinjo in Osilnico. Tudi Barje deloma pod vodo. | poplave | Selška Sora | Železniki | |
| | **1995** | 23.-24.12. | 23.,24.12. Odjuga in močne padavine povzročale poplave: Idrijca v Podroteji in Slapu, Nikova v Idriji, Sora v Železnikih, Dreta med Bočno in Nazarjem, Kolpa med Faro, Dolom, Petrinjo in Osilnico. Tudi Barje deloma pod vodo. | poplave | Dreta | med Bočno in Nazarjem | |
| | **1995** | 23.-24.12. | 23.,24.12. Odjuga in močne padavine povzročale poplave: Idrijca v Podroteji in Slapu, Nikova v Idriji, Sora v Železnikih, Dreta med Bočno in Nazarjem, Kolpa med Faro, Dolom, Petrinjo in Osilnico. Tudi Barje deloma pod vodo. | poplave | Kolpa | med Faro, Dolom, Petrino in Osilnico | |
| | **1995** | 23.,24.12. | 23.,24.12. Odjuga in močne padavine povzročale poplave: Idrijca v Podroteji in Slapu, Nikova v Idriji, Sora v Železnikih, Dreta med Bočno in Nazarjem, Kolpa med Faro, Dolom, Petrinjo in Osilnico. Tudi Barje deloma pod vodo. | poplave | | Ljubljansko barje | Barje deloma pod vodo. |
| | **1995** | konec decembra | | poplave | Vipava | spodnji tok | |

| Leto | Leto | Datum | Opis | Tip poplav/opis dogodka | Vodotok | Območje | Posledice |
|---|---|---|---|---|---|---|---|
| **1996** | **1996** | 2.4. | 2.4. Obilne padavine so povzročile manjše poplave reke Reke in Vipave. | manjše poplave | Reka | | |
| | **1996** | 2.4. | 2.4. Obilne padavine so povzročile manjše poplave reke Reke in Vipave. | manjše poplave | Vipava | | |
| | **1996** | 4.-5.4. | 4.,5.4. Zaradi obilnih padavin poplave Dravinje, Pesnice, Ledava in Kobiljski potok. | poplave | Dravinja | | |
| | **1996** | 4.-5.4. | 4.,5.4. Zaradi obilnih padavin poplave Dravinje, Pesnice, Ledava in Kobiljski potok. | poplave | Pesnica | | |
| | **1996** | 4.-5.4.. | 4.,5.4. Zaradi obilnih padavin poplave Dravinje, Pesnice, Ledava in Kobiljski potok. | poplave | Ledava | | |
| | **1996** | 4.-5.4. | 4.,5.4. Zaradi obilnih padavin poplave Dravinje, Pesnice, Ledava in Kobiljski potok. | poplave | Kobiljski potok | | |
| | **1996** | 10.-13.5. | 10.-13.5. Zaradi deževja poplave v Litijski občini, v okolici Trbovelj, na Pohorju, Ptuju, Koroškem in ponekod ob Muri. | poplave | | Litijska občina | |
| | **1996** | 10.-13.5. | 10.-13.5. Zaradi deževja poplave v Litijski občini, v okolici Trbovelj, na Pohorju, Ptuju, Koroškem in ponekod ob Muri. | poplave | | okolica Trbovelj | |
| | **1996** | 10.-13.5. | 10.-13.5. Zaradi deževja poplave v Litijski občini, v okolici Trbovelj, na Pohorju, Ptuju, Koroškem in ponekod ob Muri. | poplave | | Pohorje | |
| | **1996** | 10.-13.5. | 10.-13.5. Zaradi deževja poplave v Litijski občini, v okolici Trbovelj, na Pohorju, Ptuju, Koroškem in ponekod ob Muri. | poplave | | Ptuj | |
| | **1996** | 10.-13.5. | 10.-13.5. Zaradi deževja poplave v Litijski občini, v okolici Trbovelj, na Pohorju, Ptuju, Koroškem in ponekod ob Muri. | poplave | | Koroška | |
| | **1996** | 10.-13.5. | 10.-13.5. Zaradi deževja poplave v Litijski občini, v okolici Trbovelj, na Pohorju, Ptuju, Koroškem in ponekod ob Muri. | poplave | Mura | ponekod ob Muri | |
| | **1996** | 15.5. | 15.5. Poplavljala je Rečica, potoki v dravograjski občini, v hrastniški občini pa sta poplavljali Brnica in Bela. | poplave | Rečica | | |
| | **1996** | 15.5. | 15.5. Poplavljala je Rečica, potoki v dravograjski občini, v hrastniški občini pa sta poplavljali Brnica in Bela. | poplave | | potoki v dravograjski občini | |
| | **1996** | 15.5. | 15.5. Poplavljala je Rečica, potoki v dravograjski občini, v hrastniški občini pa sta poplavljali Brnica in Bela. | poplave | Brnica | Dol pri Hrastniku | |
| | **1996** | 15.5. | 15.5. Poplavljala je Rečica, potoki v dravograjski občini, v hrastniški občini pa sta poplavljali Brnica in Bela. | poplave | Bela | Dol pri Hrastniku | |
| | **1996** | 2.-3.7. | 2.-3.7. Poplave Dravinje, Ljubljanice na Barju, Mure, Save v spodnjem toku, Krke v Krški vasi, Savinje v Laškem, Voglajne, Bolske, Sotle, Ščavnice s pritoki, Rogoznice, Kotredrščice, Trboveljščice, Lendave, Oplotnice, Velunje, Sejance, Lešnice, Libanje, Velke, Globovnice in Homšnice. | poplave | Dravinja | | |

| Leto | Leto | Datum | Opis | Tip poplav/opis dogodka | Vodotok | Območje | Posledice |
|---|---|---|---|---|---|---|---|
| | **1996** | 2.-3.7. | 2.-3.7. Poplave Dravinje, Ljubljanice na Barju, Mure, Save v spodnjem toku, Krke v Krški vasi, Savinje v Laškem, Voglajne, Bolske, Sotle, Ščavnice s pritoki, Rogoznice, Kotredrščice, Trboveljščice, Lendave, Oplotnice, Velunje, Sejance, Lešnice, Libanje, Velke, Globovnice in Homšnice. | poplave | Ljubljanica | Ljubljansko barje | |
| | **1996** | 2.-3.7. | 2.-3.7. Poplave Dravinje, Ljubljanice na Barju, Mure, Save v spodnjem toku, Krke v Krški vasi, Savinje v Laškem, Voglajne, Bolske, Sotle, Ščavnice s pritoki, Rogoznice, Kotredrščice, Trboveljščice, Lendave, Oplotnice, Velunje, Sejance, Lešnice, Libanje, Velke, Globovnice in Homšnice. | poplave | Mura | | |
| | **1996** | 2.-3.7. | 2.-3.7. Poplave Dravinje, Ljubljanice na Barju, Mure, Save v spodnjem toku, Krke v Krški vasi, Savinje v Laškem, Voglajne, Bolske, Sotle, Ščavnice s pritoki, Rogoznice, Kotredrščice, Trboveljščice, Lendave, Oplotnice, Velunje, Sejance, Lešnice, Libanje, Velke, Globovnice in Homšnice. | poplave | Mislinja | | |
| | **1996** | 2.-3.7. | 2.-3.7. Poplave Dravinje, Ljubljanice na Barju, Mure, Save v spodnjem toku, Krke v Krški vasi, Savinje v Laškem, Voglajne, Bolske, Sotle, Ščavnice s pritoki, Rogoznice, Kotredrščice, Trboveljščice, Lendave, Oplotnice, Velunje, Sejance, Lešnice, Libanje, Velke, Globovnice in Homšnice. | poplave | Sava | srednji in spodnji tok | |
| | **1996** | 2.-3.7. | 2.-3.7. Poplave Dravinje, Ljubljanice na Barju, Mure, Save v spodnjem toku, Krke v Krški vasi, Savinje v Laškem, Voglajne, Bolske, Sotle, Ščavnice s pritoki, Rogoznice, Kotredrščice, Trboveljščice, Lendave, Oplotnice, Velunje, Sejance, Lešnice, Libanje, Velke, Globovnice in Homšnice. | poplave | Krka | Krška vas (Krško polje) | |
| | **1996** | 2.-3.7. | 2.-3.7. Poplave Dravinje, Ljubljanice na Barju, Mure, Save v spodnjem toku, Krke v Krški vasi, Savinje v Laškem, Voglajne, Bolske, Sotle, Ščavnice s pritoki, Rogoznice, Kotredrščice, Trboveljščice, Lendave, Oplotnice, Velunje, Sejance, Lešnice, Libanje, Velke, Globovnice in Homšnice. | poplave | Savinja | Laško | |
| | **1996** | 2.-3.7. | 2.-3.7. Poplave Dravinje, Ljubljanice na Barju, Mure, Save v spodnjem toku, Krke v Krški vasi, Savinje v Laškem, Voglajne, Bolske, Sotle, Ščavnice s pritoki, Rogoznice, Kotredrščice, Trboveljščice, Lendave, Oplotnice, Velunje, Sejance, Lešnice, Libanje, Velke, Globovnice in Homšnice. | poplave | Voglajna | | |

| Leto | Leto | Datum | Opis | Tip poplav/opis dogodka | Vodotok | Območje | Posledice |
|---|---|---|---|---|---|---|---|
| | **1996** | 2.-3.7. | 2.-3.7. Poplave Dravinje, Ljubljanice na Barju, Mure, Save v spodnjem toku, Krke v Krški vasi, Savinje v Laškem, Voglajne, Bolske, Sotle, Ščavnice s pritoki, Rogoznice, Kotredrščice, Trboveljščice, Lendave, Oplotnice, Velunje, Sejance, Lešnice, Libanje, Velke, Globovnice in Homšnice. | poplave | Bolska | | |
| | **1996** | 2.-3.7. | 2.-3.7. Poplave Dravinje, Ljubljanice na Barju, Mure, Save v spodnjem toku, Krke v Krški vasi, Savinje v Laškem, Voglajne, Bolske, Sotle, Ščavnice s pritoki, Rogoznice, Kotredrščice, Trboveljščice, Lendave, Oplotnice, Velunje, Sejance, Lešnice, Libanje, Velke, Globovnice in Homšnice. | poplave | Sotla | | |
| | **1996** | 2.-3.7. | 2.-3.7. Poplave Dravinje, Ljubljanice na Barju, Mure, Save v spodnjem toku, Krke v Krški vasi, Savinje v Laškem, Voglajne, Bolske, Sotle, Ščavnice s pritoki, Rogoznice, Kotredrščice, Trboveljščice, Lendave, Oplotnice, Velunje, Sejance, Lešnice, Libanje, Velke, Globovnice in Homšnice. | poplave | Ščavnica s pritoki | | |
| | **1996** | 2.-3.7. | 2.-3.7. Poplave Dravinje, Ljubljanice na Barju, Mure, Save v spodnjem toku, Krke v Krški vasi, Savinje v Laškem, Voglajne, Bolske, Sotle, Ščavnice s pritoki, Rogoznice, Kotredrščice, Trboveljščice, Lendave, Oplotnice, Velunje, Sejance, Lešnice, Libanje, Velke, Globovnice in Homšnice. | poplave | Rogoznica | | |
| | **1996** | 2.-3.7. | 2.-3.7. Poplave Dravinje, Ljubljanice na Barju, Mure, Save v spodnjem toku, Krke v Krški vasi, Savinje v Laškem, Voglajne, Bolske, Sotle, Ščavnice s pritoki, Rogoznice, Kotredrščice, Trboveljščice, Lendave, Oplotnice, Velunje, Sejance, Lešnice, Libanje, Velke, Globovnice in Homšnice. | poplave | Kotredeščica | | |
| | **1996** | 2.-3.7. | 2.-3.7. Poplave Dravinje, Ljubljanice na Barju, Mure, Save v spodnjem toku, Krke v Krški vasi, Savinje v Laškem, Voglajne, Bolske, Sotle, Ščavnice s pritoki, Rogoznice, Kotredrščice, Trboveljščice, Lendave, Oplotnice, Velunje, Sejance, Lešnice, Libanje, Velke, Globovnice in Homšnice. | poplave | Trboveljščica | | |
| | **1996** | 2.-3.7. | 2.-3.7. Poplave Dravinje, Ljubljanice na Barju, Mure, Save v spodnjem toku, Krke v Krški vasi, Savinje v Laškem, Voglajne, Bolske, Sotle, Ščavnice s pritoki, Rogoznice, Kotredrščice, Trboveljščice, Lendave, Oplotnice, Velunje, Sejance, Lešnice, Libanje, Velke, Globovnice in Homšnice. | poplave | Ledava | | |

| Leto | Leto | Datum | Opis | Tip poplav/opis dogodka | Vodotok | Območje | Posledice |
|---|---|---|---|---|---|---|---|
| | **1996** | 2.-3.7. | 2.-3.7. Poplave Dravinje, Ljubljanice na Barju, Mure, Save v spodnjem toku, Krke v Krški vasi, Savinje v Laškem, Voglajne, Bolske, Sotle, Ščavnice s pritoki, Rogoznice, Kotredrščice, Trboveljščice, Lendave, Oplotnice, Velunje, Sejance, Lešnice, Libanje, Velke, Globovnice in Homšnice. | poplave | Oplotnica | | |
| | **1996** | 2.-3.7. | 2.-3.7. Poplave Dravinje, Ljubljanice na Barju, Mure, Save v spodnjem toku, Krke v Krški vasi, Savinje v Laškem, Voglajne, Bolske, Sotle, Ščavnice s pritoki, Rogoznice, Kotredrščice, Trboveljščice, Lendave, Oplotnice, Velunje, Sejance, Lešnice, Libanje, Velke, Globovnice in Homšnice. | poplave | Velunja | | |
| | **1996** | 2.-3.7. | 2.-3.7. Poplave Dravinje, Ljubljanice na Barju, Mure, Save v spodnjem toku, Krke v Krški vasi, Savinje v Laškem, Voglajne, Bolske, Sotle, Ščavnice s pritoki, Rogoznice, Kotredrščice, Trboveljščice, Lendave, Oplotnice, Velunje, Sejance, Lešnice, Libanje, Velke, Globovnice in Homšnice. | poplave | Sejanski potok | | |
| | **1996** | 2.-3.7. | 2.-3.7. Poplave Dravinje, Ljubljanice na Barju, Mure, Save v spodnjem toku, Krke v Krški vasi, Savinje v Laškem, Voglajne, Bolske, Sotle, Ščavnice s pritoki, Rogoznice, Kotredrščice, Trboveljščice, Lendave, Oplotnice, Velunje, Sejance, Lešnice, Libanje, Velke, Globovnice in Homšnice. | poplave | Lešnica | | |
| | **1996** | 2.-3.7. | 2.-3.7. Poplave Dravinje, Ljubljanice na Barju, Mure, Save v spodnjem toku, Krke v Krški vasi, Savinje v Laškem, Voglajne, Bolske, Sotle, Ščavnice s pritoki, Rogoznice, Kotredrščice, Trboveljščice, Lendave, Oplotnice, Velunje, Sejance, Lešnice, Libanje, Velke, Globovnice in Homšnice. | poplave | Libanja | | |
| | **1996** | 2.-3.7. | 2.-3.7. Poplave Dravinje, Ljubljanice na Barju, Mure, Save v spodnjem toku, Krke v Krški vasi, Savinje v Laškem, Voglajne, Bolske, Sotle, Ščavnice s pritoki, Rogoznice, Kotredrščice, Trboveljščice, Lendave, Oplotnice, Velunje, Sejance, Lešnice, Libanje, Velke, Globovnice in Homšnice. | poplave | Velka | | |
| | **1996** | 2.-3.7. | 2.-3.7. Poplave Dravinje, Ljubljanice na Barju, Mure, Save v spodnjem toku, Krke v Krški vasi, Savinje v Laškem, Voglajne, Bolske, Sotle, Ščavnice s pritoki, Rogoznice, Kotredrščice, Trboveljščice, Lendave, Oplotnice, Velunje, Sejance, Lešnice, Libanje, Velke, Globovnice in Homšnice. | poplave | Globovnica | | |

| Leto | Leto | Datum | Opis | Tip poplav/opis dogodka | Vodotok | Območje | Posledice |
|---|---|---|---|---|---|---|---|
| | **1996** | 2.-3.7. | 2.-3.7. Poplave Dravinje, Ljubljanice na Barju, Mure, Save v spodnjem toku, Krke v Krški vasi, Savinje v Laškem, Voglajne, Bolske, Sotle, Ščavnice s pritoki, Rogoznice, Kotredrščice, Trboveljščice, Lendave, Oplotnice, Velunje, Sejance, Lešnice, Libanje, Velke, Globovnice in Homšnice. | poplave | Homšnica | | |
| | **1996** | 21.9. | 21.9. Neurje in poplave na Koprskem. | neurje in poplave | | Koper | |
| | **1996** | 23.9. | 23.9. Poplave Dravinje. | poplave | Dravinja | | |
| | **1996** | 16.10. | 16.10. Poplava Drave pri Mariboru, Ptuju, Ljubljanice na Barju, Pake v okolici Velenja, in potoka Mošenik v Podljubelju. | poplave | Drava | pri Mariboru | |
| | **1996** | 16.10. | 16.10. Poplava Drave pri Mariboru, Ptuju, Ljubljanice na Barju, Pake v okolici Velenja, in potoka Mošenik v Podljubelju. | poplave | Drava | pri Ptuju | |
| | **1996** | 16.10. | 16.10. Poplava Drave pri Mariboru, Ptuju, Ljubljanice na Barju, Pake v okolici Velenja, in potoka Mošenik v Podljubelju. | poplave | Ljubljanica | Ljubljansko barje | |
| | **1996** | 16.10. | 16.10. Poplava Drave pri Mariboru, Ptuju, Ljubljanice na Barju, Pake v okolici Velenja, in potoka Mošenik v Podljubelju. | poplave | Paka | okolica Velenja | |
| | **1996** | 16.10. | 16.10. Poplava Drave pri Mariboru, Ptuju, Ljubljanice na Barju, Pake v okolici Velenja, in potoka Mošenik v Podljubelju. | poplave | Mošenik | Podljubelj | |
| | **1996** | 18.-19.11. | 18.,19.11. Poplave Besnice pri Ljubljani, Gradaščice pri Šujici, Mali Graben v Ljubljani, Ljubljanice na Barju, Save v srednjem toku, Drave pri Dupleku, Dvorjanah, Malečniku in Staršah. | poplave | Besnica | pri Ljubljani | |
| | **1996** | 18.-19.11. | 18.,19.11. Poplave Besnice pri Ljubljani, Gradaščice pri Šujici, Mali Graben v Ljubljani, Ljubljanice na Barju, Save v srednjem toku, Drave pri Dupleku, Dvorjanah, Malečniku in Staršah. | poplave | Gradaščica | Šujica | |
| | **1996** | 18.-19.11. | 18.,19.11. Poplave Besnice pri Ljubljani, Gradaščice pri Šujici, Mali Graben v Ljubljani, Ljubljanice na Barju, Save v srednjem toku, Drave pri Dupleku, Dvorjanah, Malečniku in Staršah. | poplave | Mali Graben | Vič | |
| | **1996** | 18.-19.11. | 18.,19.11. Poplave Besnice pri Ljubljani, Gradaščice pri Šujici, Mali Graben v Ljubljani, Ljubljanice na Barju, Save v srednjem toku, Drave pri Dupleku, Dvorjanah, Malečniku in Staršah. | poplave | Ljubljanica | Ljubljansko barje | |
| | **1996** | 18.-19.11. | 18.,19.11. Poplave Besnice pri Ljubljani, Gradaščice pri Šujici, Mali Graben v Ljubljani, Ljubljanice na Barju, Save v srednjem toku, Drave pri Dupleku, Dvorjanah, Malečniku in Staršah. | poplave | Sava | srednji tok | |

| Leto | Leto | Datum | Opis | Tip poplav/opis dogodka | Vodotok | Območje | Posledice |
|---|---|---|---|---|---|---|---|
| | **1996** | 18.-19.11. | 18.,19.11. Poplave Besnice pri Ljubljani, Gradaščice pri Šujici, Mali Graben v Ljubljani, Ljubljanice na Barju, Save v srednjem toku, Drave pri Dupleku, Dvorjanah, Malečniku in Staršah. | poplave | Drava | Duplek | |
| | **1996** | 18.-19.11. | 18.,19.11. Poplave Besnice pri Ljubljani, Gradaščice pri Šujici, Mali Graben v Ljubljani, Ljubljanice na Barju, Save v srednjem toku, Drave pri Dupleku, Dvorjanah, Malečniku in Staršah. | poplave | Drava | Dvorjane | |
| | **1996** | 18.-19.11. | 18.,19.11. Poplave Besnice pri Ljubljani, Gradaščice pri Šujici, Mali Graben v Ljubljani, Ljubljanice na Barju, Save v srednjem toku, Drave pri Dupleku, Dvorjanah, Malečniku in Staršah. | poplave | Drava | Malečnik | |
| | **1996** | 18.-19.11. | 18.,19.11. Poplave Besnice pri Ljubljani, Gradaščice pri Šujici, Mali Graben v Ljubljani, Ljubljanice na Barju, Save v srednjem toku, Drave pri Dupleku, Dvorjanah, Malečniku in Staršah. | poplave | Drava | Starše | |
| | **1996** | 20.-23.11. | 20.-23.11. Morje preplavilo Obalo. | preplavitev morja | morje | Obala | |
| **1997** | **1997** | 5.8. | 5.8. Ob neurju nad Hrastnikom, Trbovljami in Mozirjem so poplavljale Mozirnica, Trnava, Rečica in Lučnek. | poplave | Mozirnica | Mozirje | |
| | **1997** | 5.8. | 5.8. Ob neurju nad Hrastnikom, Trbovljami in Mozirjem so poplavljale Mozirnica, Trnava, Rečica in Lučnek. | poplave | Trnava | Mozirje | |
| | **1997** | 5.8. | 5.8. Ob neurju nad Hrastnikom, Trbovljami in Mozirjem so poplavljale Mozirnica, Trnava, Rečica in Lučnek. | poplave | Rečica | Rečica ob Savinji | |
| | **1997** | 5.8. | 5.8. Ob neurju nad Hrastnikom, Trbovljami in Mozirjem so poplavljale Mozirnica, Trnava, Rečica in Lučnek. | poplave | Lučnek | Rečica ob Savinji | |
| **1998** | **1998** | okt.-nov. | Poplave, ki so zajele dobršen del Slovenije, so povzročile približno 20 milijard tolarjev škode. V Posavju je poplavilo 120 objektov, Krška vas je bila povsem pod vodo. Med najbolj prizadetimi občinami so bile Žalec, Nazarje, Celje in Laško. | poplave | Sava | Krška vas | močno poplavljanje |
| | **1998** | okt.-nov. | Poplave, ki so zajele dobršen del Slovenije, so povzročile približno 20 milijard tolarjev škode. V Posavju je poplavilo 120 objektov, Krška vas je bila povsem pod vodo. Med najbolj prizadetimi občinami so bile Žalec, Nazarje, Celje in Laško. | poplave | Savinja | Žalec | močno poplavljanje |
| | **1998** | okt.-nov. | Poplave, ki so zajele dobršen del Slovenije, so povzročile približno 20 milijard tolarjev škode. V Posavju je poplavilo 120 objektov, Krška vas je bila povsem pod vodo. Med najbolj prizadetimi občinami so bile Žalec, Nazarje, Celje in Laško. | poplave | Savinja | Nazarje | močno poplavljanje |
| | **1998** | okt.-nov. | Poplave, ki so zajele dobršen del Slovenije, so povzročile približno 20 milijard tolarjev škode. V Posavju je poplavilo 120 objektov, Krška vas je bila povsem pod vodo. Med najbolj prizadetimi občinami so bile Žalec, Nazarje, Celje in Laško. | poplave | Savinja | Celje | močno poplavljanje |

| Leto | Leto | Datum | Opis | Tip poplav/opis dogodka | Vodotok | Območje | Posledice |
|---|---|---|---|---|---|---|---|
| | **1998** | okt.-nov. | Poplave, ki so zajele dobršen del Slovenije, so povzročile približno 20 milijard tolarjev škode. V Posavju je poplavilo 120 objektov, Krška vas je bila povsem pod vodo. Med najbolj prizadetimi občinami so bile Žalec, Nazarje, Celje in Laško. | poplave | Savinja | Laško | močno poplavljanje |
| **2000** | **2000** | 17.11. | Po obilnem večdnevnem deževju se je nad Logom pod Mangartom sprožil murasti tok, ki je zdrvel po strmi strugi Mangartskega potoka in nato do samega naselja. Plaz je podrl most ter porušil šest objektov in jih več poškodoval. Pri tem je umrlo sedem ljudi. | murast tok | Koritnica | Log pod Mangartom | Plaz je podrl most ter porušil šest objektov in jih več poškodoval. |
| **2004** | **2004** | 10.10. | Baško grapo in druge dele Tolminskega so prizadele poplave, ki so na občinski, državni, zasebni in drugi infrastrukturi povzročile za več kot pol milijarde tolarjev škode. Bregove je prestopila tudi Gradaščica in poplavila del ceste med Ljubljano in Polhovim Gradcem. | poplave | Bača | Baška grapa | močno poplavljanje |
| | **2004** | 10.10. | Baško grapo in druge dele Tolminskega so prizadele poplave, ki so na občinski, državni, zasebni in drugi infrastrukturi povzročile za več kot pol milijarde tolarjev škode. Bregove je prestopila tudi Gradaščica in poplavila del ceste med Ljubljano in Polhovim Gradcem. | poplave | Gradaščica | med Ljubljano in Polhovim Gradcem. | poplavljanje vodotoka |
| | **2004** | 10.10. | čez obalno črto se je  večkrat dvignila gladina morja in poplavljala predvsem nižje dele obale. | poplave | Jadransko morje | obala | poplavljanje obale |
| **2005** | **2005** | 21.8. | Radulja v Škocjanu je 21.8.2005 dosegla pretok 50,4 m3/s, kar je več kot 100-letna povratna doba. | naglo narasla voda | Radulja | Škocjan | Razlivanje v širšem obsegu |
| | **2005** | 21.8. | Sevnična je 21.8. močno narasla in poplavljala v Sevnici in ob cesti Sevnica–Planina, ter povzročila veliko škode. Odtrgala in odnesla limnigraf in vodomerne letve v Orešju. | poplave | Sevnična | Sevnica–Planina | Sevnična je poplavila Sevnico in povzročila veliko škode. Odtrgala in odnesla limnigraf in vodomerne letve v Orešju. |
| | **2005** | 21.8. | Visoke vode Mirne poplavile dolino v okolici Tržišča, ki so dosegle 25- letno povratno dobo. | poplave | Mirna | Tržišča | Razlivanje v širšem obsegu doline |
| | **2005** | 21.8. | Narasla Savinja  dolvodno od Laškega v Velikem Širju. | naglo narasla voda | Savinja | Laško - Velike Širje. | Običajna razlivanja ob vodotoku |
| | **2005** | 21.8. | Narasla Krka v spodnjem toku (Podbočje) | narasla voda | Krka | Podbočje | Običajna razlivanja ob vodotoku |
| | **2005** | 21.8. | Visoka voda Sava dne 21.8.2005 kot posledica visoke Sevnične, Mirne in Savinje in dne 22.8.2005 zaradi visoke Save v zgornjem toku in Krke. | narasla voda | Sava | Spodnja Sava | Običajna razlivanja ob vodotoku |
| | **2005** | 21.8. | Dne 21.8 se je narasla Mura začela razlivati do obrambnih nasipov, 22.8.2018 skoraj dosegla 100-letno povratno dobo. Visoka voda je ogrožala visokovodne nasipe v Hotizi, Petišovcih in ob celotnem mejnem toku s Hrvaško, ki so zaradi dotrajanosti začeli na več mestih puščati. | narasla voda | Mura | Hotizi, Petišovcih, meja s Hrvaško | Razlivanje v širšem obsegu. Ogroženi in poškodovani visokovodni nasipi |
| | **2005** | 21.8. | Narasla Pšata je poplavila cesto v Suhadolah, v občini Komenda. | narasla voda | Pšata | Suhadole | Običajna razlivanja ob vodotoku |

| Leto | Leto | Datum | Opis | Tip poplav/opis dogodka | Vodotok | Območje | Posledice |
|---|---|---|---|---|---|---|---|
| | **2005** | 21.8. | Dravinja se je razlila iz struge in ni povzročila večjih nevšečnosti. | narasla voda | Dravinja | Dravinja | Običajna razlivanja ob vodotoku |
| **2007** | **2007** | 18.9. | Pretok v Železnikih ocenjen na okoli 300 m3/s, kar presega stoletno povratno dobo velikih pretokov. | naglo narasla voda | Selška Sora | Železnikih | Visoka voda povzročila pravo razdejanje z ogromno materialno škodo in zahtevala tudi smrtne žrtve. |
| | **2007** | 18.9. | Visoke vode Selške Sore poplavile dolino v okolici Vešter pred Škofjo Loko, ki so dosegle 20 - 25- letno povratno dobo. | naglo narasla voda | Selška Sora | Vešter-Škofja Loka | Razlivanje v širšem obsegu doline |
| | **2007** | 18.9. | Visoke vode Davče presegle stoletne visoke vode. | naglo narasla voda | Davča | Davča | Visoka voda povzročila pravo razdejanje z ogromno materialno škodo in zahtevala tudi smrtne žrtve. |
| | **2007** | 18.9. | Nevljica v Nevljah je ponoči dosegla pretok 68 m3/s, kar je 100-letna povratna doba velikih pretokov. | naglo narasla voda | Nevljica | Nevlje-Kamnik | Razlivanje v širšem obsegu doline |
| | **2007** | 18.9. | Pšata je obsežno poplavljala v Komendi in okolici. Dosegla je 100-letno povratno dobo. | naglo narasla voda | Pšata | Komenda, Moste, Suhadole | Razlivanje v širšem obsegu doline |
| | **2007** | 18.9. | Narasla Kamniška Bistrica v Kamniku | naglo narasla voda | Kamniška Bistrica | Kamnik | Razlivanje v širšem obsegu doline |
| | **2007** | 18.9. | Narasla Kamniška Bistrica | naglo narasla voda | Kamniška Bistrica | Videm - Beričevo | Razlivanje v širšem obsegu doline |
| | **2007** | 18.9. | Narasla Rača dosegla pretoke do 50_letne povratne dobe. | naglo narasla voda | Rača | Dob - Vir | Razlivanje v širšem obsegu doline |
| | **2007** | 18.9. | Narasla Motnišnica s pritokom Hruševka. | naglo narasla voda | Motnišnica | Motnik | Razlivanje v širšem obsegu doline |
| | **2007** | 18.9. | Narasla Savinja zaradi povečanih pritokov poplavljala v spodnjem toku. | narasla voda zaradi pritokov | Savinja | Celje, Laško | Razlivanje v širšem obsegu doline |
| | **2007** | 18.9. | Narasla Dreta dosegla pretoke do 50_letne povratne dobe. | naglo narasla voda | Dreta | Nazarje | Razlivanje v širšem obsegu doline |
| | **2007** | 18.9. | Narasla Bolska dosegla pretoke do 25_letne povratne dobe. | naglo narasla voda | Bolska | Dolenja vas | Razlivanje v širšem obsegu doline |
| | **2007** | 18.9. | Narasla Ložnica dosegla pretoke nad 100_letne povratne dobe. | naglo narasla voda | Ložnica | Levec | Razlivanje v širšem obsegu doline |
| | **2007** | 18.9. | Narasla Ložnica dosegla pretoke nad 100_letne povratne dobe. | naglo narasla voda | Hudinja | Škofja vas | Razlivanje v širšem obsegu doline |

| Leto | Leto | Datum | Opis | Tip poplav/opis dogodka | Vodotok | Območje | Posledice |
|---|---|---|---|---|---|---|---|
| | **2007** | 18.9. | Narasla Dravinja dosegla pretoke do 50_letne povratne dobe. | naglo narasla voda | Dravinja | Loče, Makole, Videm | Razlivanje v širšem obsegu doline |
| | **2007** | 19.9. | Narasla Sava zaradi visokih vod Sore, Bohinjske Bistrice, Tržiške Bistrice, Kamniške Bistrice in drugih rek | narasla voda zaradi pritokov | Sava | Sava v srednjem toku-Šentjakob | Običajna razlivanja ob vodotoku |
| **2009** | **2009** | 29.3.-31.3. | Voda je naredila največ škode na Vipavskem in Goriškem, kjer je najbolj poplavljala reka Vipava. Poplavljali so tudi manjši vodotoki (Branica, Močilnik). | poplave | Vipava | Vipavsko in Goriško območje - Dolenje | Poplavljene so bile obsežne kmetijske površine, polja, vinogradi, sadovnjaki, pa tudi več deset stanovanjskih in drugih objektov |
| | **2009** | 29.3.-31.3. | Voda je naredila največ škode na Vipavskem in Goriškem, kjer je najbolj poplavljala reka Vipava. Poplavljali so tudi manjši vodotoki (Branica, Močilnik). | poplave | Branica | na Goriškem | poplavljanje |
| | **2009** | 29.3.-31.3. | Voda je naredila največ škode na Vipavskem in Goriškem, kjer je najbolj poplavljala reka Vipava. Poplavljali so tudi manjši vodotoki (Branica, Močilnik). | poplave | Močilnik | Podnanos | poplavljanje |
| | **2009** | 29.3.-31.3. | 30.3. Od večjih rek so poplavljale Vipava, Ljubljanica, Gradaščica, Dravinja v spodnjem toku. Poplave na Ljubljanskem barju so bile obsežnejše in dolgotrajnejše kakor navadno. | poplave | Ljubljanica | Ljubljansko barje tudi na območjih, kjer poplave niso pogoste | obsežnejše in dolgotrajnejše poplave |
| | **2009** | 29.3.-31.3. | 30.3. Od večjih rek so poplavljale Vipava, Ljubljanica, Gradaščica, Dravinja v spodnjem toku. | poplave | Gradaščica | | poplavljanje kmetijskih površin<br>Najobsežnejše poplave so bile na območju med naselji Gabrje, Hrastenice in Log pri Polhovem Gradcu. |
| | **2009** | 29.3.-31.3. | 30.3. Od večjih rek so poplavljale Vipava, Ljubljanica, Gradaščica, Dravinja v spodnjem toku. | poplave | Horjulščica | | poplavljanje |
| | **2009** | 29.3.-31.3. | 30.3. Od večjih rek so poplavljale Vipava, Ljubljanica, Gradaščica, Dravinja v spodnjem toku. | poplave | Dravinja | v spodnjem toku | poplavljanje |
| | **2009** | 29.3.-31.3. | Idrijca je v Podroteji dosegla največji pretok 240 m3/s ob 10:30 uri, kar je 5-letna povratna doba velikih pretokov. Poleg pritoka iz Divjega jezera so bili aktivni še številni drugi izviri. Voda je preplavljala cesto in se zlivala v Idrijco. | poplave | Idrijca | območje VP Podroteja | poplavljanje |
| | **2009** | 29.3.-31.3. | Šujica je poplavljala na velikih površinah, vendar ni ogrožala objektov ali naselij. Voda je povečini preplavila kmetijske površine in največje poplavno območje se je izoblikovalo pod Horjulom. | poplave | Šujica | pod Horjulom | Voda je povečini preplavila kmetijske površine in največje poplavno območje se je izoblikovalo pod Horjulom. |
| | **2009** | 29.3.-31.3. | Reke iz osrednje Slovenije so se zlivale v Savo, ki je v srednjem in spodnjem toku presegala opozorilne poplavne vrednosti. V Zasavju je tudi poplavila. | poplave | Sava | Zasavje | Neprevozna je bila cesta Jevnica – Senožeta |
| | **2009** | 29.3.-31.3. | Ob veliki poprejšnji zasičenosti je Krka znova začela naraščati in poplavljati. Največji pretok je dosegla 4. aprila. | poplave | Krka | v spodnjem toku | Več dni so bile zato zaprte tudi nekatere lokalne ceste (Zameško-Kostanjevica). |
| | **2009** | 29.3.-31.3. | V Logatcu požiralnik Jačka ni mogel požirati količin vode, ki so pritekale in nastalo je obsežno poplavljeno območje, poplavljeni so bili tudi stanovanjski objekti. | poplave | Logaščica | Logatec | nastanek obsežnega poplavnega območja - požiralnik Jačka |

| Leto | Leto | Datum | Opis | Tip poplav/opis dogodka | Vodotok | Območje | Posledice |
|---|---|---|---|---|---|---|---|
| | **2009** | 29.3.-31.3. | Poplave v vzhodni Sloveniji so bile lokalne, večinoma v spodnjih tokovih in niso povzročile večjih težav. Dravinja je poplavljala v spodnjem toku, prav tako Rogatnica. Savinja je narasla do velikih pretokov, vendar opozorilnih poplavnih vrednosti ni dosegla. | poplave | Rogatnica | v spodnjem toku | poplavljanje |
| | **2009** | 29.3.-31.3. | Poplavilo je del Ukmarjevega trga in Semedelsko cesto v Kopru. Morje je zalilo parkirišče ob hotelu Piran, dele Kidričevega, Prešernovega in Cankarjevega nabrežja. | poplave | Jadransko morje | obala | del Ukmarjevega trga in Semedelsko cesto v Kopru. Morje je zalilo parkirišče ob hotelu Piran, dele Kidričevega, Prešernovega in Cankarjevega nabrežja |
| | **2009** | 4.8.-5.8. | Poplavljali so vodotoki in hudourniki na območju Maribora in Slovenskih goric. Dopoldan 4. avgusta so močno narasle naslednje reke s pritoki: Pesnica in Ščavnica v zgornjem toku ter Dravinja v srednjem in spodnjem toku, v okolici Majšperka in Makol. Pozno popoldan in zvečer je začela naraščati reka Mura. | poplave | Mura | znotraj protipoplavnih nasipov | 2-5 letne poplave |
| | **2009** | 4.8.-5.8. | Poplavljali so vodotoki in hudourniki na območju Maribora in Slovenskih goric. Dopoldan 4. avgusta so močno narasle naslednje reke s pritoki: Pesnica in Ščavnica v zgornjem toku ter Dravinja v srednjem in spodnjem toku, v okolici Majšperka in Makol. Pozno popoldan in zvečer je začela naraščati reka Mura. | poplave | Pesnica | Radenci, Gočava, med Juršinci in Kungoto | poplave na območju, kjer ta pojav ni pogost |
| | **2009** | 4.8.-5.8. | Poplavljali so vodotoki in hudourniki na območju Maribora in Slovenskih goric. Dopoldan 4. avgusta so močno narasle naslednje reke s pritoki: Pesnica in Ščavnica v zgornjem toku ter Dravinja v srednjem in spodnjem toku, v okolici Majšperka in Makol. Pozno popoldan in zvečer je začela naraščati reka Mura. | poplave | Ščavnica | Pristava | 10-20 letne vode pritoki 2-5 letne vode |
| | **2009** | 4.8.-5.8. | Poplavljali so vodotoki in hudourniki na območju Maribora in Slovenskih goric. Dopoldan 4. avgusta so močno narasle naslednje reke s pritoki: Pesnica in Ščavnica v zgornjem toku ter Dravinja v srednjem in spodnjem toku, v okolici Majšperka in Makol. Pozno popoldan in zvečer je začela naraščati reka Mura. | poplave | Dravinja | Območje Slovenskih Goric | Hudourniki in pritoki |
| | **2009** | 23.12.-27.12. | Soča je močno naraščala v noči na 23. 12., močno so narasli tudi pritoki v zgornjem toku. 23. 12. ob 11. uri je v Logu Čezsoškem dosegla prvi višek z 242 m3/s, v Solkanu pa ob 14:30 že presegla 2000 m3/s, to je pretok s povratno dobo 10-20 let. Naslednjega dne je reka nekoliko upadla in ponoči spet začela naraščati. V Logu Čezsoškem je ob višku 24. 12. ob 4:00 dosegla pretok 441 m3/s s povratno dobo 5-10 let, v Solkanu pa 25. 12. ob 12:15 pretok 2362 m3/s, to je pretok s kar 50-letno povratno dobo in hkrati največji pretok opazovalnega obdobja zadnjih 65 let. Soča je močno poplavljala v okolici Kanala. | poplave | Soča | Poplave v območju Kanala | Poplavljanje. |
| | **2009** | 23.12.-27.12. | Reka Idrijca je edina izmed rek zahodne Slovenije, ki je na vodomerni postaji v Podroteji dosegla največji pretok že 23. 12., 284 m3/s in poplavljala v srednjem in spodnjem toku. | poplave | Idrijca | srednji in spodnjem toku | Poplavljanje. |
| | **2009** | 23.12.-27.12. | Učja je dosegla največje specifične pretoke | poplave | Učja | spodnjem toku | Poplavljanje. |
| | **2009** | 23.12.-27.12. | Preseženi so bili opozorilni pretoki na Vipavi v Dolenji ter njenih pritokov predvsem Hubelj | poplave | Vipava | zgornjem toku | Poplavljanje. |
| | **2009** | 23.12.-27.12. | Poplave so presegle opozorilne vrednosti, poplavljale so v običajnih območji poplavljanja | poplave | Ljubljanica | ljubljansko Barje | Poplavljanje. |
| | **2009** | 23.12.-27.12. | Poplave so presegle opozorilne vrednosti, poplavljale so v običajnih območji poplavljanja | poplave | Gradaščica | Zgornjem toku | Poplavljanje. |

| Leto | Leto | Datum | Opis | Tip poplav/opis dogodka | Vodotok | Območje | Posledice |
|---|---|---|---|---|---|---|---|
| | **2009** | 23.12.-27.12. | Na Savi v Hrastniku je bil z 2090 m3/s dosežen največji pretok od leta 1993 dalje. Sava je 25. 12. poplavljala v Zasavju. Ko je visokovodni val po Savi prispel v spodnji tok, se je sploščil in veliki pretoki pritokov so večinoma že odtekli, tako da so bile povratne dobe Save v spodnjem toku manjše, 5-10 letne. | poplave | Sava | Spodnjem delu, Zasavje | Poplavljanje. |
| | **2009** | 23.12.-27.12. | 23. 12. popoldan je dosegla najvišji pretok tudi Kolpa v Radencih, ki je z 834 m3/s dosegla 5-10 letno povratno dobo velikih pretokov. | poplave | Kolpa | Radenci | Poplavljanje. |
| | **2009** | 23.12.-27.12. | V tem dogodku sta močno narasli obe Savi, Bohinjka in Dolinka. Za obe velja, da sta v prvem valu padavin narasli do opozorilne vrednosti, nato nekoliko upadle, drugi višek pa je bil precej višji. Prekoračeni so bili opozorilni pretoki in obe sta tudi poplavljali. Bohinjsko jezero je od 23. 12. do viška 25. 12. popoldan naraslo za 3 metre, pretok pri Sv. Janezu je takrat znašal 196 m3/s, to je velik pretok s kar 25-50 letno povratno dobo. Jezero je poplavilo cesto, kamp in okolico. Gladina jezera je bila blizu rekordne višine. | poplave | Sava v zgornjem toku, Sava Bohinjka in Sava Dolinka | Območje jezera in vodotokov | Rekordne višine jezera. |
| | **2009** | 23.12.-27.12. | Selška Sora je v Železnikih dosegla 109m3/s (5-10 letna voda), veliki so bili tudi njeni pritoki, nekateri med njimi so tudi poplavljali. Visoka je bila tudi Poljanska Sora, ki je poplavila cesto. Po sotočju je Sora v Suhi v dopoldanskih urah 24. 12. presegla opozorilni pretok, nato kmalu upadla in se ponovno zvišala v noči na 25. 12., ko je dosegla največji pretok 357 m3/s s povratno dobo 2-5 let. Kamniška Bistrica je dosegla 2-letni pretok s 92 m3/s | poplave | Selška Sora, Sora v srednjem in spodnjem toku | Selška in Poljanska sora na sotočju | Poplavljanje. |
| | **2009** | 23.12.-27.12. | Reka Reka je začela naraščati v noči z 22. na 23. 12. in 23. 12. ob 14:30 uri s pretokom 157 m3/s dosegla prvi višek v Cerkvenikovem mlinu, dve uri kasneje pa v Škocjanu (H= 306 cm). To je pretok z manj kot 2-letno povratno dobo. 24. 12. je reka upadala, ponoči pa povno narasla. Naslednjega dne je v jutranjih urah dosegla najvišji pretok 191 m3/s, ki predstavlja 2-5 letno povratno dobo. Najvišji vodostaj, izmerjen na postaji v Škocjanu je bil 375 cm. | poplave | Reka | Škocjan | Poplavljanje. |
| | **2009** | 23.12.-27.12. | Ob obali je predhodno vzpostavljeno lastno nihanje Jadranskega morja, močan južni veter in znižanje zračnega pritiska zviševalo gladino morja, ki je 23. 12. 2009 na mareografski postaji Koper ob 2:00 dosegla najvišjo višino 341 cm. Zgodaj zjutraj 24. decembra ob 3:00 uri in 25. decembra ob 2:30 uri se je dogodek ponovil. Gladina morja je v teh primerih segala 330 cm in 337 cm visoko. Morje je v vseh treh primerih poplavljalo obsežen pas urbane obale večinoma v višini do 40 cm. | poplavljanje morja / visoko valovi | Jadransko morje | Obali pas | Urbane površine. |
| **2010** | **2010** | 9.-10.3 | Močna burja, ki je pihala ob prehodu ciklona preko Jadranskega morja med 9. in 10.3.2010 je povzročila razvoj visokih valov na območju Tržaškega zaliva in tudi južneje. Visoki valovi so pljuskali ob izpostavljene dele obale. Na območju rta Madona na piranski Punti je morska voda, ki je pljuskala preko valobranov, segala do prvih hiš ob morju. Visoki valovi so poškodovali valobrane in na obalo prinesli veliko kamenja. | poplavljanje morja / visoko valovi | Jadransko morje | Rt Madona na piranski Punti | Poškodbe valobranov in nanos kamenja na obalo. |
| | **2010** | 17.-21.9 | Obsežne poplave so zajele porečje Vipave, Idrijce, Poljanske Sore, Savinje v spodnjem toku, Krke, Save v spodnjem toku, kraška polja Notranjskega in Dolenjskega krasa ter Ljubljansko barje.. | poplave | Vipava | Ajdovščina | Močan porast rek in obsežne poplave. |
| | **2010** | 17.-21.9 | Obsežne poplave so zajele porečje Vipave, Idrijce, Poljanske Sore, Savinje v spodnjem toku, Krke, Save v spodnjem toku, kraška polja Notranjskega in Dolenjskega krasa ter Ljubljansko barje. | poplave | Idrijca | Idrija | Močan porast rek in obsežne poplave. |
| | **2010** | 17.-21..9 | Obsežne poplave so zajele porečje Vipave, Idrijce, Poljanske Sore, Savinje v spodnjem toku, Krke, Save v spodnjem toku, kraška polja Notranjskega in Dolenjskega krasa ter Ljubljansko barje.. | poplave | Sovra | Žiri | Močan porast rek in obsežne poplave. |

| Leto | Leto | Datum | Opis | Tip poplav/opis dogodka | Vodotok | Območje | Posledice |
|---|---|---|---|---|---|---|---|
| | **2010** | 17.-21.9 | Obsežne poplave so zajele porečje Vipave, Idrijce, Poljanske Sore, Savinje v spodnjem toku, Krke, Save v spodnjem toku, kraška polja Notranjskega in Dolenjskega krasa ter Ljubljansko barje.. | poplave | Gradaščica | | Močan porast rek in obsežne poplave. |
| | **2010** | 17.-21.9 | Obsežne poplave so zajele porečje Vipave, Idrijce, Poljanske Sore, Savinje v spodnjem toku, Krke, Save v spodnjem toku, kraška polja Notranjskega in Dolenjskega krasa ter Ljubljansko barje. | poplave | Gradaščica | Ljubljana | Močan porast rek in obsežne poplave. |
| | **2010** | 17.-21.9 | Obsežne poplave so zajele porečje Vipave, Idrijce, Poljanske Sore, Savinje v spodnjem toku, Krke, Save v spodnjem toku, kraška polja Notranjskega in Dolenjskega krasa ter Ljubljansko barje. | poplave | Savinja | Laško | Močan porast rek in obsežne poplave. |
| | **2010** | 17.-21.9 | Obsežne poplave so zajele porečje Vipave, Idrijce, Poljanske Sore, Savinje v spodnjem toku, Krke, Save v spodnjem toku, kraška polja Notranjskega in Dolenjskega krasa ter Ljubljansko barje. | poplave | Krka | | Močan porast rek in obsežne poplave. |
| | **2010** | 17.-21.9 | Obsežne poplave so zajele porečje Vipave, Idrijce, Poljanske Sore, Savinje v spodnjem toku, Krke, Save v spodnjem toku, kraška polja Notranjskega in Dolenjskega krasa ter Ljubljansko barje. | poplave | Krka | Kostanjevica na Krki | Močan porast rek in obsežne poplave. |
| | **2010** | 17.-21.9 | Obsežne poplave so zajele porečje Vipave, Idrijce, Poljanske Sore, Savinje v spodnjem toku, Krke, Save v spodnjem toku, kraška polja Notranjskega in Dolenjskega krasa ter Ljubljansko barje. | poplave | kraška polja Notranjskega krasa | Cerkniško, Loško in Babno polje | Močan porast rek in obsežne poplave. |
| | **2010** | 17.-21.9 | Obsežne poplave so zajele porečje Vipave, Idrijce, Poljanske Sore, Savinje v spodnjem toku, Krke, Save v spodnjem toku, kraška polja Notranjskega in Dolenjskega krasa ter Ljubljansko barje. | poplave | | kraška polja Dolenjskega krasa | Močan porast rek in obsežne poplave. |
| | **2010** | 17.-21.9 | Obsežne poplave so zajele porečje Vipave, Idrijce, Poljanske Sore, Savinje v spodnjem toku, Krke, Save v spodnjem toku, kraška polja Notranjskega in Dolenjskega krasa ter Ljubljansko barje. | poplave | Ljubljanica | Ljubljansko barje | Močan porast rek in obsežne poplave. poplave nekoliko večje od obsega poplav vsakoletnih poplav |
| | **2010** | 17.-21.9 | Obsežne poplave so zajele porečje Vipave, Idrijce, Poljanske Sore, Savinje v spodnjem toku, Krke, Save v spodnjem toku, kraška polja Notranjskega in Dolenjskega krasa ter Ljubljansko barje. | poplave | Ljubljanica | Vič | Močan porast rek in obsežne poplave. poplave nekoliko večje od obsega poplav vsakoletnih poplav |
| | **2010** | 17.-21.9 | Obsežne poplave so zajele porečje Vipave, Idrijce, Poljanske Sore, Savinje v spodnjem toku, Krke, Save v spodnjem toku, kraška polja Notranjskega in Dolenjskega krasa ter Ljubljansko barje. | poplave | Sava | Sotočje Save in Krke | Močan porast rek in obsežne poplave. |
| | **2010** | 17.-21.9 | Obsežne poplave so zajele porečje Vipave, Idrijce, Poljanske Sore, Savinje v spodnjem toku, Krke, Save v spodnjem toku, kraška polja Notranjskega in Dolenjskega krasa ter Ljubljansko barje. | poplave | Sava | pred hrvaško mejo | Močan porast rek in obsežne poplave. |
| | **2010** | 6.-10.12. | Močneje so poplavile reke Vipava, Krka in Kolpa. V manjšem obsegu so poplavile reke Idrijca, Ljubljanica, Sotla in manjši vodotoki na severovzhodu države. | poplave | Jadransko morje | Rt Madona na piranski Punti | Morje je zalilo obalo proti Punti, glavni pomol, plažo hotela Piran in cestišče pri Gea Collegu. |
| | **2010** | 6.-10.12. | Močneje so poplavile reke Vipava, Krka in Kolpa. V manjšem obsegu so poplavile reke Idrijca, Ljubljanica, Sotla in manjši vodotoki na severovzhodu države. | poplave | Vipava | zgornji in spodnji del Vipavske doline | močnejše poplave |
| | **2010** | 6.-10.12. | Močneje so poplavile reke Vipava, Krka in Kolpa. V manjšem obsegu so poplavile reke Idrijca, Ljubljanica, Sotla in manjši vodotoki na severovzhodu države. | poplave | Kolpa | v srednjem toku | močnejše poplave |
| | **2010** | 6.-10.12. | Močneje so poplavile reke Vipava, Krka in Kolpa. V manjšem obsegu so poplavile reke Idrijca, Ljubljanica, Sotla in manjši vodotoki na severovzhodu države. | poplave | Gradaščica | | poplave v manjšem obsegu |

| Leto | Leto | Datum | Opis | Tip poplav/opis dogodka | Vodotok | Območje | Posledice |
|---|---|---|---|---|---|---|---|
| | **2010** | 6.-10.12. | Močneje so poplavile reke Vipava, Krka in Kolpa. V manjšem obsegu so poplavile reke Idrijca, Ljubljanica, Sotla in manjši vodotoki na severovzhodu države. | poplave | Sotla | Brežice | poplave v manjšem obsegu |
| | **2010** | 6.-10.12. | Močneje so poplavile reke Vipava, Krka in Kolpa. V manjšem obsegu so poplavile reke Idrijca, Ljubljanica, Sotla in manjši vodotoki na severovzhodu države. | poplave | Dravinja | Občina Majšperk | poplave v manjšem obsegu |
| | **2010** | 6.-10.12. | Močneje so poplavile reke Vipava, Krka in Kolpa. V manjšem obsegu so poplavile reke Idrijca, Ljubljanica, Sotla in manjši vodotoki na severovzhodu države. | poplave | Sava | Litija | poplave v manjšem obsegu<br>Jevnica zaradi poplavljanja zaprli cesto Senoţeti-Jevnica v občini Litija. Ob 14.40 so zaprli most med glavno cesto in Jevnico. |
| | **2010** | 6.-10.12. | Močneje so poplavile reke Vipava, Krka in Kolpa. V manjšem obsegu so poplavile reke Idrijca, Ljubljanica, Sotla in manjši vodotoki na severovzhodu države. | poplave | Sava | Hrastnik | Reka Sava prestopila desni breg v naselju Podkraj v občini Hrastnik in poplavila lokalno cesto Hrastnik-Radeče. |
| | **2010** | 23.-27.12. | Poplavile so reke: Reka, Unica na Planinskem polju, Ljubljanica na Ljubljanskem barju in Sava v Zasavju, v manjšem obsegu pa reke Gradaščica, Idrijca in Vipava. | poplave | Reka | Ilirska Bistrica | poplavljanje vodotokov<br>zaprli cesto med Ilirsko Bistrico in Jelšanami v občini Ilirska Bistrica |
| | **2010** | 23.-27.12. | Poplavile so reke: Reka, Unica na Planinskem polju, Ljubljanica na Ljubljanskem barju in Sava v Zasavju, v manjšem obsegu pa reke Gradaščica, Idrijca in Vipava. | poplave | Unica | Planinsko polje /Postojna | poplavljanje vodotokov<br>Zaprli lokalno cesto Planina - Unec v občini Postojna. |
| | **2010** | 23.-27.12. | Poplavile so reke: Reka, Unica na Planinskem polju, Ljubljanica na Ljubljanskem barju in Sava v Zasavju, v manjšem obsegu pa reke Gradaščica, Idrijca in Vipava. | poplave | Idrijca | | poplave v manjšem obsegu |
| | **2010** | 23.-27.12. | Poplavile so reke: Reka, Unica na Planinskem polju, Ljubljanica na Ljubljanskem barju in Sava v Zasavju, v manjšem obsegu pa reke Gradaščica, Idrijca in Vipava. | poplave | Vipava | | poplave v manjšem obsegu |
| **2012** | **2012** | 27.10. | Vipava je v dopoldanskih urah 27. oktobra začela poplavljati v manjšem obsegu. Istočasno je v manjšem obsegu poplavljala Reka. | poplave | Vipava | | Vipava je v dopoldanskih urah 27. oktobra začela poplavljati v manjšem obsegu. |
| | **2012** | 27.10. | Vipava je v dopoldanskih urah 27. oktobra začela poplavljati v manjšem obsegu. Istočasno je v manjšem obsegu poplavljala Reka. | poplave | Reka | | poplavljanje v manjšem obsegu, na območjih, kjer so poplave pogostejše. |
| | **2012** | 27.10. | Največje poplave so bile ob Vipavi in nekaterih njenih pritokih (Lijak). Ob Krki, Ljubljanici, Sotli, Savinji v Laškem, ob Gradaščici in Poljanski Sori so bile poplave v manjšem obsegu, na območjih, kjer so poplave pogostejše. | poplave | Krka | | poplavljanje v manjšem obsegu, na območjih, kjer so poplave pogostejše. |
| | **2012** | 27.10. | Največje poplave so bile ob Vipavi in nekaterih njenih pritokih (Lijak). Ob Krki, Ljubljanici, Sotli, Savinji v Laškem, ob Gradaščici in Poljanski Sori so bile poplave v manjšem obsegu, na območjih, kjer so poplave pogostejše. | poplave | Ljubljanica | | poplavljanje v manjšem obsegu, na območjih, kjer so poplave pogostejše. |
| | **2012** | 27.10. | Največje poplave so bile ob Vipavi in nekaterih njenih pritokih (Lijak). Ob Krki, Ljubljanici, Sotli, Savinji v Laškem, ob Gradaščici in Poljanski Sori so bile poplave v manjšem obsegu, na območjih, kjer so poplave pogostejše. | poplave | Sotla | | poplavljanje v manjšem obsegu, na območjih, kjer so poplave pogostejše. |
| | **2012** | 27.10. | Največje poplave so bile ob Vipavi in nekaterih njenih pritokih (Lijak). Ob Krki, Ljubljanici, Sotli, Savinji v Laškem, ob Gradaščici in Poljanski Sori so bile poplave v manjšem obsegu, na območjih, kjer so poplave pogostejše. | poplave | Savinja | Laško | poplavljanje v manjšem obsegu, na območjih, kjer so poplave pogostejše. |
| | **2012** | 27.10. | Največje poplave so bile ob Vipavi in nekaterih njenih pritokih (Lijak). Ob Krki, Ljubljanici, Sotli, Savinji v Laškem, ob Gradaščici in Poljanski Sori so bile poplave v manjšem obsegu, na območjih, kjer so poplave pogostejše. | poplave | Gradaščica | | poplavljanje v manjšem obsegu, na območjih, kjer so poplave pogostejše. |

| Leto | Leto | Datum | Opis | Tip poplav/opis dogodka | Vodotok | Območje | Posledice |
|---|---|---|---|---|---|---|---|
| | **2012** | 27.10. | Največje poplave so bile ob Vipavi in nekaterih njenih pritokih (Lijak). Ob Krki, Ljubljanici, Sotli, Savinji v Laškem, ob Gradaščici in Poljanski Sori so bile poplave v manjšem obsegu, na območjih, kjer so poplave pogostejše. | poplave | Poljanska Sora | | poplavljanje v manjšem obsegu, na območjih, kjer so poplave pogostejše. |
| | **2012** | 4.-6. 11. | Padavine so zajele celo Slovenijo in povzročile močan porast rek in razlivanja vodotokov skoraj povsod po Sloveniji. Obsežne poplave so zajele območje reke Drave, Savinje v zgornjem toku, Meže, Mislinje, Soče, Save Bohinjke in Save Dolinke. | poplave | Drava | območja naselij Malečnik, Dogoše in Duplek | Močan porast rek in razlivanja vodotokov. |
| | **2012** | 4.-6. 11. | Padavine so zajele celo Slovenijo in povzročile močan porast rek in razlivanja vodotokov skoraj povsod po Sloveniji. Obsežne poplave so zajele območje reke Drave, Savinje v zgornjem toku, Meže, Mislinje, Soče, Save Bohinjke in Save Dolinke.. | poplave | Drava | dolvodno od jezu Markovci na območju Stojncev, Gorišnice in Mihovcev | Močan porast rek in razlivanja vodotokov. |
| | **2012** | 4.-6. 11. | Padavine so zajele celo Slovenijo in povzročile močan porast rek in razlivanja vodotokov skoraj povsod po Sloveniji. Obsežne poplave so zajele območje reke Drave, Savinje v zgornjem toku, Meže, Mislinje, Soče, Save Bohinjke in Save Dolinke. | poplave | Savinja | | Močan porast rek in razlivanja vodotokov. |
| | **2012** | 4.-6. 11. | Padavine so zajele celo Slovenijo in povzročile močan porast rek in razlivanja vodotokov skoraj povsod po Sloveniji. Obsežne poplave so zajele območje reke Drave, Savinje v zgornjem toku, Meže, Mislinje, Soče, Save Bohinjke in Save Dolinke. | poplave | Dravinja | | Močan porast rek in razlivanja vodotokov. |
| | **2012** | 4.-6. 11. | Padavine so zajele celo Slovenijo in povzročile močan porast rek in razlivanja vodotokov skoraj povsod po Sloveniji. Obsežne poplave so zajele območje reke Drave, Savinje v zgornjem toku, Meže, Mislinje, Soče, Save Bohinjke in Save Dolinke. | poplave | Meža | | Močan porast rek in razlivanja vodotokov. |
| | **2012** | 4 -6. 11. | Padavine so zajele celo Slovenijo in povzročile močan porast rek in razlivanja vodotokov skoraj povsod po Sloveniji. Obsežne poplave so zajele območje reke Drave, Savinje v zgornjem toku, Meže, Mislinje, Soče, Save Bohinjke in Save Dolinke. | poplave | Mislinja | | Močan porast rek in razlivanja vodotokov. |
| | **2012** | 4.-6. 11. | Padavine so zajele celo Slovenijo in povzročile močan porast rek in razlivanja vodotokov skoraj povsod po Sloveniji. Obsežne poplave so zajele območje reke Drave, Savinje v zgornjem toku, Meže, Mislinje, Soče, Save Bohinjke in Save Dolinke. | poplave | Soča | | Močan porast rek in razlivanja vodotokov. |
| | **2012** | 4.-6. 11. | Padavine so zajele celo Slovenijo in povzročile močan porast rek in razlivanja vodotokov skoraj povsod po Sloveniji. Obsežne poplave so zajele območje reke Drave, Savinje v zgornjem toku, Meže, Mislinje, Soče, Save Bohinjke in Save Dolinke.. | poplave | Sava Bohinjka | | Močan porast rek in razlivanja vodotokov. |
| | **2012** | 4.-6. 11. | Padavine so zajele celo Slovenijo in povzročile močan porast rek in razlivanja vodotokov skoraj povsod po Sloveniji. Obsežne poplave so zajele območje reke Drave, Savinje v zgornjem toku, Meže, Mislinje, Soče, Save Bohinjke in Save Dolinke. | poplave | Sava Dolinka | | Močan porast rek in razlivanja vodotokov. |
| | **2012** | 4.-6. 11. | Proti večeru je začela poplavljati Sava v Zasavju in Posavju ter reka Mura znotraj protipoplavnih nasipov. | poplave | Sava | Zasavje | Močan porast rek in razlivanja vodotokov. |
| | **2012** | 4.-6. 11. | Proti večeru je začela poplavljati Sava v Zasavju in Posavju ter reka Mura znotraj protipoplavnih nasipov. | poplave | Sava | Posavje | Močan porast rek in razlivanja vodotokov. |
| | **2012** | 4.-6. 11. | Proti večeru je začela poplavljati Sava v Zasavju in Posavju ter reka Mura znotraj protipoplavnih nasipov. | poplave | Mura | znotraj poplavnih nasipov | Močan porast rek in razlivanja vodotokov. |

| Leto | Leto | Datum | Opis | Tip poplav/opis dogodka | Vodotok | Območje | Posledice |
|---|---|---|---|---|---|---|---|
| **2014** | **2014** | 19.1. | Poplavljanje manjših rek in hudournikov, najprej reka Reka v Ilirski Bistrici | poplave | Reka | Ilirska Bistrica | Poplavljanje Reke v zgornjem toku in spodnjem toku. |
| | **2014** | 19.1. | Poplavljanje reke Medija, Bolska in Pake | poplave | Medija | Zagorje | |
| | **2014** | 19.1. | Poplavljanje reke Medija, Bolska in Pake | poplave | Bolska | | |
| | **2014** | 19.1. | Poplavljanje reke Medija, Bolska in Pake | poplave | Paka | Šoštanj | |
| | **2014** | 20.1. | Ljubljanica se razliva po Ljubljanskem Barju | poplave | Ljubljanica | Ljubljansko Barje | Razlivanje na nižjih predelih Barja. |
| | **2014** | 20.1. | Poplavlja Mali Obrh, | poplave | Mali Obrh | Loška dolina | Poplavljene ceste in številni objekti. Voda se je zadrževala do 24.1. |
| | **2014** | 20.1. | Dvig podtalnice v Loškem potoku | poplavljanje podtalnice | Loški potok | Travnik | Ogroženo 30 objektov. Voda se je zadrževala do 24.1. |
| | **2014** | 20.1. | Dvig podtalnice v Loškem potoku | poplavljanje podtalnice | Loški potok | Retje | Ogroženo 30 objektov. Voda se je zadrževala do 24.1. |
| | **2014** | 21.1. | Razlivanje Krke na območju vsakoletnih poplav | poplave | Krka | Spodnjem toku | |
| | **2014** | 30.1 | Poplavljanje morja 30.1., 31.1. in 2.2. zabeležena je bila maksimalna višina 320 mm | poplavljanje morja | Morje | Piran | Poročajo zaprtju nekaterih lokalnih cest v Ilirski Bistrici in razlivanju po kmetijskih površinah ter travnikih. |
| | **2014** | 1.2. | Reka Reka poplavlja na območjih pogostih poplav | poplave | Reka | Celotni tok | Poročajo zaprtju nekaterih lokalnih cest v Ilirski Bistrici in razlivanju po kmetijskih površinah ter travnikih. |
| | **2014** | 8.-11.2. | Zviševanje gladine vode na ojezerjenih površinah kraških polj se je ob dežju, taljenju snega in žleda izredno močno povečalo že 8. februarja in 11. februarja je gladina na Planinskem polju na vodomerni postaji Hasberg že presegla opozorilno višino 570 cm. Višina gladine vode se je na Cerkniškem jezeru ustalila šele 23. februarja, na Planinskem polju pa 25. februarja. Na Planinskem polju je bil na vodomerni postaji Hasberg presežen najvišji vodostaj iz dolgoletnega obdobja opazovanj 1926–2013, na Cerkniškem jezeru je najvišji vodostaj na vodomerni postaji Dolenje jezero drugi najvišji iz dolgoletnega obdobja opazovanj 1954–2013. Povratne dobe vodostajev so bile na Planinskem polju 100-letne in 50-100 letne na Cerkniškem jezeru. | poplave ojezerjenih površinah kraških polj | Planinsko polje | Unica | Ogroženi so bili številni objekti in infrastruktura |
| | **2014** | 8.-11.2.. | Zviševanje gladine vode na ojezerjenih površinah kraških polj se je ob dežju, taljenju snega in žleda izredno močno povečalo že 8. februarja in 11. februarja je gladina na Planinskem polju na vodomerni postaji Hasberg že presegla opozorilno višino 570 cm. Višina gladine vode se je na Cerkniškem jezeru ustalila šele 23. februarja, na Planinskem polju pa 25. februarja. Na Planinskem | poplave ojezerjenih površinah kraških polj | Cerkniško jezero | Cerkniščica | Ogroženi so bili številni objekti in infrastruktura |

| Leto | Leto | Datum | Opis | Tip poplav/opis dogodka | Vodotok | Območje | Posledice |
|---|---|---|---|---|---|---|---|
| | | | polju je bil na vodomerni postaji Hasberg presežen najvišji vodostaj iz dolgoletnega obdobja opazovanj 1926–2013, na Cerkniškem jezeru je najvišji vodostaj na vodomerni postaji Dolenje jezero drugi najvišji iz dolgoletnega obdobja opazovanj 1954–2013. Povratne dobe vodostajev so bile na Planinskem polju 100-letne in 50-100 letne na Cerkniškem jezeru. | | | | |
| | **2014** | 8.-27.2. | Poplavljajo reki Ljubljanica in Krka v štirih večdnevnih obdobjih. | poplave | Ljubljanica | Barje | Poplave presegajo vsakoletne poplavna območja |
| | **2014** | 8.-27.2. | Poplavljajo reki Ljubljanica in Krka v štirih večdnevnih obdobjih. | poplave | Krka | | Poplave presegajo vsakoletne poplavna območja |
| | **2014** | 13.-17.9. | Poplavljanje manjših pritokov in hudournikov reke Krke v Posavju in pod Gorjanci. V vzhodni polovici države so bila poplavljena območja v porečjih Krke, Mure, Drave, Dravinje, Save, Savinje, Sotle, Ledave, Pesnice, Ščavnice, Velike Krke in večine manjših vodotokov. Predvsem v Pomurju so se prepletala področja rečnih poplav in visoke podtalnice. Ljubljanica in za krajši čas tudi Gradaščica sta v osrednjem delu države poplavljali na območju pogostih poplav. | poplave | Krka | Posavje, Pomurje Ljubljana, Šentjernej | Poplavljena so bila obsežna kmetijska in urbana področja |
| | **2014** | 13.-17.9. | Poplavljanje manjših pritokov in hudournikov reke Krke v Posavju in pod Gorjanci. V vzhodni polovici države so bila poplavljena območja v porečjih Krke, Mure, Drave, Dravinje, Save, Savinje, Sotle, Ledave, Pesnice, Ščavnice, Velike Krke in večine manjših vodotokov. Predvsem v Pomurju so se prepletala področja rečnih poplav in visoke podtalnice. Ljubljanica in za krajši čas tudi Gradaščica sta v osrednjem delu države poplavljali na območju pogostih poplav. | poplave | Mura | Posavje, Pomurje Ljubljana, Šentjernej | Poplavljena so bila obsežna kmetijska in urbana področja |
| | **2014** | 13.-17.9. | Poplavljanje manjših pritokov in hudournikov reke Krke v Posavju in pod Gorjanci. V vzhodni polovici države so bila poplavljena območja v porečjih Krke, Mure, Drave, Dravinje, Save, Savinje, Sotle, Ledave, Pesnice, Ščavnice, Velike Krke in večine manjših vodotokov. Predvsem v Pomurju so se prepletala področja rečnih poplav in visoke podtalnice. Ljubljanica in za krajši čas tudi Gradaščica sta v osrednjem delu države poplavljali na območju pogostih poplav. | poplave | Drava | Posavje, Pomurje Ljubljana, Šentjernej | Poplavljena so bila obsežna kmetijska in urbana področja |
| | **2014** | 13.-17.9. | Poplavljanje manjših pritokov in hudournikov reke Krke v Posavju in pod Gorjanci. V vzhodni polovici države so bila poplavljena območja v porečjih Krke, Mure, Drave, Dravinje, Save, Savinje, Sotle, Ledave, Pesnice, Ščavnice, Velike Krke in večine manjših vodotokov. Predvsem v Pomurju so se prepletala področja rečnih poplav in visoke podtalnice. Ljubljanica in za krajši čas tudi Gradaščica sta v osrednjem delu države poplavljali na območju pogostih poplav. | poplave | Dravinja | Posavje, Pomurje Ljubljana, Šentjernej | Poplavljena so bila obsežna kmetijska in urbana področja |
| | **2014** | 13.-17.9. | Poplavljanje manjših pritokov in hudournikov reke Krke v Posavju in pod Gorjanci. V vzhodni polovici države so bila poplavljena območja v porečjih Krke, Mure, Drave, Dravinje, Save, Savinje, Sotle, Ledave, Pesnice, Ščavnice, Velike Krke in večine manjših vodotokov. Predvsem v Pomurju so se prepletala področja rečnih poplav in visoke podtalnice. Ljubljanica in za krajši čas tudi Gradaščica sta v osrednjem delu države poplavljali na območju pogostih poplav. | poplave | Sava | Posavje, Pomurje Ljubljana, Šentjernej | Poplavljena so bila obsežna kmetijska in urbana področja |
| | **2014** | 13.-17.9. | Poplavljanje manjših pritokov in hudournikov reke Krke v Posavju in pod Gorjanci. V vzhodni polovici države so bila poplavljena območja v porečjih Krke, Mure, Drave, Dravinje, Save, Savinje, Sotle, Ledave, Pesnice, Ščavnice, Velike Krke in večine manjših vodotokov. Predvsem v Pomurju so se prepletala | poplave | Savinja | Posavje, Pomurje Ljubljana, Šentjernej | Poplavljena so bila obsežna kmetijska in urbana področja |

| Leto | Leto | Datum | Opis | Tip poplav/opis dogodka | Vodotok | Območje | Posledice |
|---|---|---|---|---|---|---|---|
| | | | področja rečnih poplav in visoke podtalnice. Ljubljanica in za krajši čas tudi Gradaščica sta v osrednjem delu države poplavljali na območju pogostih poplav. | | | | |
| | **2014** | 13.-17.9. | Poplavljanje manjših pritokov in hudournikov reke Krke v Posavju in pod Gorjanci. V vzhodni polovici države so bila poplavljena območja v porečjih Krke, Mure, Drave, Dravinje, Save, Savinje, Sotle, Ledave, Pesnice, Ščavnice, Velike Krke in večine manjših vodotokov. Predvsem v Pomurju so se prepletala področja rečnih poplav in visoke podtalnice. Ljubljanica in za krajši čas tudi Gradaščica sta v osrednjem delu države poplavljali na območju pogostih poplav. | poplave | Sotla | Posavje, Pomurje Ljubljana, Šentjernej | Poplavljena so bila obsežna kmetijska in urbana področja |
| | **2014** | 13.-17.9. | Poplavljanje manjših pritokov in hudournikov reke Krke v Posavju in pod Gorjanci. V vzhodni polovici države so bila poplavljena območja v porečjih Krke, Mure, Drave, Dravinje, Save, Savinje, Sotle, Ledave, Pesnice, Ščavnice, Velike Krke in večine manjših vodotokov. Predvsem v Pomurju so se prepletala področja rečnih poplav in visoke podtalnice. Ljubljanica in za krajši čas tudi Gradaščica sta v osrednjem delu države poplavljali na območju pogostih poplav. | poplave | Lendava | Posavje, Pomurje Ljubljana, Šentjernej | Poplavljena so bila obsežna kmetijska in urbana področja |
| | **2014** | 13.-17.9.. | Poplavljanje manjših pritokov in hudournikov reke Krke v Posavju in pod Gorjanci. V vzhodni polovici države so bila poplavljena območja v porečjih Krke, Mure, Drave, Dravinje, Save, Savinje, Sotle, Ledave, Pesnice, Ščavnice, Velike Krke in večine manjših vodotokov. Predvsem v Pomurju so se prepletala področja rečnih poplav in visoke podtalnice. Ljubljanica in za krajši čas tudi Gradaščica sta v osrednjem delu države poplavljali na območju pogostih poplav. | poplave | Pesnica | Posavje, Pomurje Ljubljana, Šentjernej | Poplavljena so bila obsežna kmetijska in urbana področja |
| | **2014** | 13.-17.9. | Poplavljanje manjših pritokov in hudournikov reke Krke v Posavju in pod Gorjanci. V vzhodni polovici države so bila poplavljena območja v porečjih Krke, Mure, Drave, Dravinje, Save, Savinje, Sotle, Ledave, Pesnice, Ščavnice, Velike Krke in večine manjših vodotokov. Predvsem v Pomurju so se prepletala področja rečnih poplav in visoke podtalnice. Ljubljanica in za krajši čas tudi Gradaščica sta v osrednjem delu države poplavljali na območju pogostih poplav. | poplave | Ščavnica | Posavje, Pomurje Ljubljana, Šentjernej | Poplavljena so bila obsežna kmetijska in urbana področja |
| | **2014** | 13.-17.9. | Poplavljanje manjših pritokov in hudournikov reke Krke v Posavju in pod Gorjanci. V vzhodni polovici države so bila poplavljena območja v porečjih Krke, Mure, Drave, Dravinje, Save, Savinje, Sotle, Ledave, Pesnice, Ščavnice, Velike Krke in večine manjših vodotokov. Predvsem v Pomurju so se prepletala področja rečnih poplav in visoke podtalnice. Ljubljanica in za krajši čas tudi Gradaščica sta v osrednjem delu države poplavljali na območju pogostih poplav. | poplave | Velika Krka | Posavje, Pomurje Ljubljana, Šentjernej | Poplavljena so bila obsežna kmetijska in urbana področja |
| | **2014** | 13.-17.9. | Poplavljanje manjših pritokov in hudournikov reke Krke v Posavju in pod Gorjanci. V vzhodni polovici države so bila poplavljena območja v porečjih Krke, Mure, Drave, Dravinje, Save, Savinje, Sotle, Ledave, Pesnice, Ščavnice, Velike Krke in večine manjših vodotokov. Predvsem v Pomurju so se prepletala področja rečnih poplav in visoke podtalnice. Ljubljanica in za krajši čas tudi Gradaščica sta v osrednjem delu države poplavljali na območju pogostih poplav. | poplave | Ljubljanica | Posavje, Pomurje Ljubljana, Šentjernej | Poplavljena so bila obsežna kmetijska in urbana področja |
| | **2014** | 13.-17.9. | Poplavljanje manjših pritokov in hudournikov reke Krke v Posavju in pod Gorjanci. V vzhodni polovici države so bila poplavljena območja v porečjih Krke, Mure, Drave, Dravinje, Save, Savinje, Sotle, Ledave, Pesnice, Ščavnice, Velike Krke in večine manjših vodotokov. Predvsem v Pomurju so se prepletala področja rečnih poplav in visoke podtalnice. Ljubljanica in za krajši čas tudi | poplave | Gradaščica | Posavje, Pomurje Ljubljana, Šentjernej | Poplavljena so bila obsežna kmetijska in urbana področja |

| Leto | Leto | Datum | Opis | Tip poplav/opis dogodka | Vodotok | Območje | Posledice |
|---|---|---|---|---|---|---|---|
| | | | Gradaščica sta v osrednjem delu države poplavljali na območju pogostih poplav. | | | | |
| | **2014** | 22.11. | Na širšem območju Posočja, Selške in Poljanske Sore so bile obsežne poplave. Poplavljala je tudi Gradaščica na območju Ljubljane | poplave | Trebuša | Celotni tok | Reke so poplavljale na območjih pogostih poplav. |
| | **2014** | 22.11. | Na širšem območju Posočja, Selške in Poljanske Sore so bile obsežne poplave. Poplavljala je tudi Gradaščica na območju Ljubljane | poplave | Cerknica | Celotni tok | Reke so poplavljale na območjih pogostih poplav. |
| | **2014** | 22.11. | Na širšem območju Posočja, Selške in Poljanske Sore so bile obsežne poplave. Poplavljala je tudi Gradaščica na območju Ljubljane | poplave | Selška Sora | Celotni tok | Reke so poplavljale na območjih pogostih poplav. |
| | **2014** | 22.11. | Na širšem območju Posočja, Selške in Poljanske Sore so bile obsežne poplave. Poplavljala je tudi Gradaščica na območju Ljubljane | poplave | Gradaščica | Celotni tok | Reke so poplavljale na območjih pogostih poplav. Gradaščica je poplavila območje Viča v Ljubljani. |
| | **2014** | 22.11. | Na širšem območju Posočja, Selške in Poljanske Sore so bile obsežne poplave. Poplavljala je tudi Gradaščica na območju Ljubljane | poplave | Poljanska Sora | Celotni tok | Reke so poplavljale na območjih pogostih poplav. |
| | **2014** | 22.11. | Na širšem območju Posočja, Selške in Poljanske Sore so bile obsežne poplave. Poplavljala je tudi Gradaščica na območju Ljubljane | poplave | Sora | Celotni tok | Reke so poplavljale na območjih pogostih poplav. |
| | **2014** | 22.11. | Poplavljale so tudi manjše reke v severovzhodni in južni Sloveniji | poplave | Velika Krka | Celotni tok | Poplave so po večini bile na območjih pogostih poplav |
| | **2014** | 22.11. | Poplavljale so tudi manjše reke v severovzhodni in južni Sloveniji | poplave | Dravinja | Celotni tok | Poplave so po večini bile na območjih pogostih poplav |
| | **2014** | 22.11. | Poplavljale so tudi manjše reke v severovzhodni in južni Sloveniji | poplave | Pesnica | Celotni tok | Poplave so po večini bile na območjih pogostih poplav |
| | **2014** | 22.11. | Poplavljale so tudi manjše reke v severovzhodni in južni Sloveniji | poplave | Mestinjščica | Celotni tok | Poplave so po večini bile na območjih pogostih poplav |
| | **2014** | 22.11. | Poplavljale so tudi manjše reke v severovzhodni in južni Sloveniji | poplave | Kolpa | Celotni tok | Poplave so po večini bile na območjih pogostih poplav |
| | **2014** | 22.11. | Poplavljale so tudi manjše reke v severovzhodni in južni Sloveniji | poplave | Višnjica | Celotni tok | Poplave so po večini bile na območjih pogostih poplav |
| | **2014** | 5.-20.11. | V času od 5. do 20. novembra 2014 so se zvrstili trije bolj intenzivni poplavni dogodki: 6. do 11. november, 11. do 13. november, 18. do 20. november | poplave | Drava | Drava | 8.11. poplavlja na običajnih mestih poplavljanja |
| | **2014** | 5.-20.11. | V času od 5. do 20. novembra 2014 so se zvrstili trije bolj intenzivni poplavni dogodki: 6. do 11. november, 11. do 13. november, 18. do 20. november | poplave | Sava | Zasavje, Jesenice na Dolenjskem | Poplavlja na izpostavljenih mestih oziroma na področju pogostih poplav |

| Leto | Leto | Datum | Opis | Tip poplav/opis dogodka | Vodotok | Območje | Posledice |
|---|---|---|---|---|---|---|---|
| | **2014** | 5.-20.11. | V času od 5. do 20. novembra 2014 so se zvrstili trije bolj intenzivni poplavni dogodki: 6. do 11. november, 11. do 13. november, 18. do 20. november | poplave | Ljubljanica | Ljubljansko Barje, Ljubljana | Poplavlja naselja na Ljubljanskem Barju in predele južnega dela Ljubljane. Škoda na objektih in infrastrukturi |
| | **2014** | 5.-20.11. | V času od 5. do 20. novembra 2014 so se zvrstili trije bolj intenzivni poplavni dogodki: 6. do 11. november, 11. do 13. november, 18. do 20. november | poplave | Krka | | Poplavlja na območjih pogostih poplav |
| | **2014** | 5.-20.11. | V času od 5. do 20. novembra 2014 so se zvrstili trije bolj intenzivni poplavni dogodki: 6. do 11. november, 11. do 13. november, 18. do 20. november | poplave | Reka | Celotni tok | Poplavlja na območjih pogostih poplav |
| | **2014** | 5.-20.11. | V času od 5. do 20. novembra 2014 so se zvrstili trije bolj intenzivni poplavni dogodki: 6. do 11. november, 11. do 13. november, 18. do 20. november | poplave | Vipava | Spodnji tok | Poplavlja na območjih pogostih poplav in presegla opozorilni pretok in poplavljala na izpostavljenih mestih struge |
| | **2014** | 5.-20.11. | V času od 5. do 20. novembra 2014 so se zvrstili trije bolj intenzivni poplavni dogodki: 6. do 11. november, 11. do 13. november, 18. do 20. november | poplave | Cerkniščica, Iška, Borovniščica | Cerknica, Ljubljansko Barje | V Cerknici poplave večjega obsega, na Ljubljanskem Barju so poplavljale Iška Ižica in Borovniščica na območjih redkih poplav |
| | **2014** | 5.-20.11. | V času od 5. do 20. novembra 2014 so se zvrstili trije bolj intenzivni poplavni dogodki: 6. do 11. november, 11. do 13. november, 18. do 20. november | poplave | Reka | Trnovo, Pristranek, Ilirska Bistrica, Bač, Koritnica, Knežak zg Pivška dolina | Močno poplavljena Ilirska Bistrica ter kraji Bač, Koritnica in Knežak v zgornji Pivški dolini. |
| | **2014** | 5.-20.11. | V času od 5. do 20. novembra 2014 so se zvrstili trije bolj intenzivni poplavni dogodki: 6. do 11. november, 11. do 13. november, 18. do 20. november | poplave | Pivka | Trnovo, Pristranek, Ilirska Bistrica, Bač, Koritnica, Knežak zg Pivška dolina | Močno poplavljena Ilirska Bistrica ter kraji Bač, Koritnica in Knežak v zgornji Pivški dolini. |
| | **2014** | 5.-20.11. | V času od 5. do 20. novembra 2014 so se zvrstili trije bolj intenzivni poplavni dogodki: 6. do 11. november, 11. do 13. november, 18. do 20. november | poplave | Rašica | Dobrepolje | 7. novembra so se ojezerjene površine v Dobrepoljski in Ribniški dolini povečevale. Voda je poplavljala širša poplavna območja. Rašica je presegla opozorilni pretok v drugem delu noči na 7. november, zjutraj je še naraščala, nato se je njen pretok sredi dne umiril in v večernih urah ponovno močno narasel. Narasla voda iz Podpeške jame je poplavila vas Podpeč. Voda na ojezerjenem kraškem polju med Vidmom in Kompoljami je tam vztrajala nekaj dni. Škoda je znatna na objektih in infrastrukturi. |
| | **2014** | 5.-20.11. | V času od 5. do 20. novembra 2014 so se zvrstili trije bolj intenzivni poplavni dogodki: 6. do 11. november, 11. do 13. november, 18. do 20. november | poplave | Rašica | Ribnica | 7. novembra so se ojezerjene površine v Dobrepoljski in Ribniški dolini povečevale. Voda je poplavljala širša poplavna območja. Rašica je presegla opozorilni pretok v drugem delu noči na 7. november, zjutraj je še naraščala, nato se je njen pretok sredi dne umiril in v večernih urah ponovno močno narasel. Narasla voda iz Podpeške jame je poplavila vas Podpeč. Voda na ojezerjenem kraškem polju med Vidmom in Kompoljami je tam vztrajala nekaj dni. Škoda je znatna na objektih in infrastrukturi. |
| | **2014** | 5.-20.11. | V času od 5. do 20. novembra 2014 so se zvrstili trije bolj intenzivni poplavni dogodki: 6. do 11. november, 11. do 13. november, 18. do 20. november | poplave | Lijak, Kozbanjšček, | Vipavska dolina, Goriška Brda | Poplavljanje na pogostih območjih. |
| | **2014** | 5.-20.11. | V času od 5. do 20. novembra 2014 so se zvrstili trije bolj intenzivni poplavni dogodki: 6. do 11. november, 11. do 13. november, 18. do 20. november | poplave | Tržiška Bistrica | | Reke so se razlivale na izpostavljenih mestih. |

| Leto | Leto | Datum | Opis | Tip poplav/opis dogodka | Vodotok | Območje | Posledice |
|---|---|---|---|---|---|---|---|
| | **2014** | 5.-20.11. | V času od 5. do 20. novembra 2014 so se zvrstili trije bolj intenzivni poplavni dogodki: 6. do 11. november, 11. do 13. november, 18. do 20. november | poplave | Kamniška Bistrica | | Reke so se razlivale na izpostavljenih mestih. |
| | **2014** | 5.-20.11. | V času od 5. do 20. novembra 2014 so se zvrstili trije bolj intenzivni poplavni dogodki: 6. do 11. november, 11. do 13. november, 18. do 20. november | poplave | Lipnica | | Reke so se razlivale na izpostavljenih mestih. |
| | **2014** | 5.-20.11. | V času od 5. do 20. novembra 2014 so se zvrstili trije bolj intenzivni poplavni dogodki: 6. do 11. november, 11. do 13. november, 18. do 20. november | poplave | Pšata | | Reke so se razlivale na izpostavljenih mestih. |
| | **2014** | 5.-20.11. | V času od 5. do 20. novembra 2014 so se zvrstili trije bolj intenzivni poplavni dogodki: 6. do 11. november, 11. do 13. november, 18. do 20. november | poplave | Rača | | Reke so se razlivale na izpostavljenih mestih. |
| | **2014** | 5.-20.11. | V času od 5. do 20. novembra 2014 so se zvrstili trije bolj intenzivni poplavni dogodki: 6. do 11. november, 11. do 13. november, 18. do 20. november | poplave | Medija | | Reke so se razlivale na izpostavljenih mestih. |
| | **2014** | 5.-20.11. | V času od 5. do 20. novembra 2014 so se zvrstili trije bolj intenzivni poplavni dogodki: 6. do 11. november, 11. do 13. november, 18. do 20. november | poplave | Temenica | | Reke so se razlivale na izpostavljenih mestih. |
| | **2014** | 5.-20.11. | V času od 5. do 20. novembra 2014 so se zvrstili trije bolj intenzivni poplavni dogodki: 6. do 11. november, 11. do 13. november, 18. do 20. november | poplave | Gradaščica | | Reke so se razlivale na izpostavljenih mestih. |
| | **2014** | 5.-20.11. | V času od 5. do 20. novembra 2014 so se zvrstili trije bolj intenzivni poplavni dogodki: 6. do 11. november, 11. do 13. november, 18. do 20. november | poplave | Poljanska Sora in Sora | | Reke so se razlivale na izpostavljenih mestih. |
| | **2014** | 5.-20.11. | V času od 5. do 20. novembra 2014 so se zvrstili trije bolj intenzivni poplavni dogodki: 6. do 11. november, 11. do 13. november, 18. do 20. november | poplave | Savinja | | Reke so se razlivale na izpostavljenih mestih. |
| | **2014** | 5.-20.11. | V času od 5. do 20. novembra 2014 so se zvrstili trije bolj intenzivni poplavni dogodki: 6. do 11. november, 11. do 13. november, 18. do 20. november | poplave | Poplave na Babnem polju | | Voda je med 6. in 8. novembrom poplavljala posamezne objekte v Bukovici na Babnem polju. Poplavljen je bil mejni prehod na Babnim poljem, Poplavljena vas Retje |
| | **2014** | 5.-20.11. | V času od 5. do 20. novembra 2014 so se zvrstili trije bolj intenzivni poplavni dogodki: 6. do 11. november, 11. do 13. november, 18. do 20. november | poplave | Poplave na Bloški planoti | Bloke | Voda je med 6. in 8. novembrom poplavljala posamezne objekte v Bukovici na Babnem polju. Poplavljen je bil mejni prehod na Babnim poljem, Poplavljena vas Retje |
| | **2014** | 5.-20.11. | V času od 5. do 20. novembra 2014 so se zvrstili trije bolj intenzivni poplavni dogodki: 6. do 11. november, 11. do 13. november, 18. do 20. november | poplave | Poplave v Loškem potoku | Loški potok, Retje | Voda je med 6. in 8. novembrom poplavljala posamezne objekte v Bukovici na Babnem polju. Poplavljen je bil mejni prehod na Babnim poljem, Poplavljena vas Retje |
| | **2014** | 5.-20.11. | V času od 5. do 20. novembra 2014 so se zvrstili trije bolj intenzivni poplavni dogodki: 6. do 11. november, 11. do 13. november, 18. do 20. november | poplave | Poplave v Loški dolini | | Voda je med 6. in 8. novembrom poplavljala posamezne objekte v Bukovici na Babnem polju. Poplavljen je bil mejni prehod na Babnim poljem, Poplavljena vas Retje |
| | **2014** | 5.-20.11. | V času od 5. do 20. novembra 2014 so se zvrstili trije bolj intenzivni poplavni dogodki: 6. do 11. november, 11. do 13. november, 18. do 20. november | poplave | Poplave na Cerkniškem jezeru | | Voda je med 6. in 8. novembrom poplavljala posamezne objekte v Bukovici na Babnem polju. Poplavljen je bil mejni prehod na Babnim poljem, Poplavljena vas Retje |
| | **2014** | 5.-20.11. | V času od 5. do 20. novembra 2014 so se zvrstili trije bolj intenzivni poplavni dogodki: 6. do 11. november, 11. do 13. november, 18. do 20. november | poplavljanje morja | Morje | Obala | Morje je poplavljalo nižje predele obale |

| Leto | Leto | Datum | Opis | Tip poplav/opis dogodka | Vodotok | Območje | Posledice |
|---|---|---|---|---|---|---|---|
| **2015** | **2015** | 11.10. | V manjšem obsegi je poplavljala Krka | poplave | Krka | Gornja Gomila | Manjša razlivanja v srednjem in spodnjem toku |
| | **2015** | 11.10. | Poplavljanje Dravinje na izpostavljenih območjih | poplave | Dravinja | | Razlivanje na izpostavljenih območjih |
| | **2015** | 13.10. | Poplavljanje morja zaradi vetra | poplavljanje morja | Morje | Obala | |
| | **2015** | 14.10. | Vipava poplavlja na običajnih mestih v spodnjem delu, povečani pretoki na Hublju, Branici in Lijaku | poplave | Vipava | Spodnji tok | Razlivanje na običajnih mestih |
| | **2015** | 15.10. | Razlivanje Ljubljanice na nižjih predelih Barja | poplave | Ljubljanica | Ljubljansko Barje | Razlivanje na nižjih predelih Barja |
| | **2015** | 15.10. | Razlivanje Krke v širšem obsegu | poplave | Krka | Srednji in spodnji tok | Razlivanje v širšem obsegu |
| | **2015** | 16.10. | Razlivanje Ljubljanice na nižjih predelih Barja | poplave | Ljubljanica | Ljubljansko Barje | Razlivanje na nižjih predelih Barja |
| | **2015** | 16.10. | Razlivanje Savinje v spodnjem toku in Save v Hrastniku. Razlivanje tudi več pritokov | poplave | Savinja | Spodnji tok | Razlivanje |
| | **2015** | 16.10. | Razlivanje Savinje v spodnjem toku in Save v Hrastniku. Razlivanje tudi več pritokov | poplave | Sava | Hrastnik | Več potokov se je razlilo izven strug in poplavilo posamezne ceste in objekte. Razlivanj je bilo največ na območju Gorjancev in Krškega hribovja. Dodatno poplavlja Krka v spodnjem delu. Poplavljene so posamezne ceste in objekti, zaprte so številne ceste. |
| | **2015** | 16.10. | Zvečer sta hitro naraščali reki Dravinja in Sotla ter njuni pritoki, po prehodnem umirjanju pa je ponovno narasla tudi Kolpa. Ponoči in v petek, 16. oktobra, so omenjene reke poplavljale v spodnjem toku | poplave | Dravinja | Spodnji tok | Poplavljene so bile številne ceste in poplavne ravnice |
| | **2015** | 16.10. | Zvečer sta hitro naraščali reki Dravinja in Sotla ter njuni pritoki, po prehodnem umirjanju pa je ponovno narasla tudi Kolpa. Ponoči in v petek, 16. oktobra, so omenjene reke poplavljale v spodnjem toku | poplave | Sotla | Spodnji tok | Poplavljene so bile številne ceste in poplavne ravnice |
| | **2015** | 16.10. | Zvečer sta hitro naraščali reki Dravinja in Sotla ter njuni pritoki, po prehodnem umirjanju pa je ponovno narasla tudi Kolpa. Ponoči in v petek, 16. oktobra, so omenjene reke poplavljale v spodnjem toku | poplave | Kolpa | Spodnji tok | Poplavljene so bile številne ceste in poplavne ravnice |
| **2016** | **2016** | 10.1. | 10.1, sta prvi narasli reka Vipava in Kolpa in se v manjšem obsegu razlivali na območjih pogostih poplav | poplave | Vipava | Vipava | Običajna razlivanja ob vodotoku |
| | **2016** | 10.1. | 10.1, sta prvi narasli reka Vipava in Kolpa in se v manjšem obsegu razlivali na območjih pogostih poplav | poplave | Vipava | Zalošče | Običajna razlivanja ob vodotoku |
| | **2016** | 10.1. | 10.1, sta prvi narasli reka Vipava in Kolpa in se v manjšem obsegu razlivali na območjih pogostih poplav | poplave | Vipava | Dolenje | Običajna razlivanja ob vodotoku |

| Leto | Leto | Datum | Opis | Tip poplav/opis dogodka | Vodotok | Območje | Posledice |
|---|---|---|---|---|---|---|---|
| | **2016** | 10.1. | 10.1, sta prvi narasli reka Vipava in Kolpa in se v manjšem obsegu razlivali na območjih pogostih poplav | poplave | Kolpa | Metlika | Običajna razlivanja ob vodotoku |
| | **2016** | 11.1. | 11.1 narasle so Idrijca, Soča, Tolminka, Sava Bohinjka s pritoki in Ljubljanica | poplave | Idrijca | | Razlivale ob strugah, večjih poplav ob rekah pa ni bilo |
| | **2016** | 11.1. | 11.1 narasle so Idrijca, Soča, Tolminka, Sava Bohinjka s pritoki in Ljubljanica | poplave | Soča | | Razlivale ob strugah, večjih poplav ob rekah pa ni bilo |
| | **2016** | 11.1. | 11.1 narasle so Idrijca, Soča, Tolminka, Sava Bohinjka s pritoki in Ljubljanica | poplave | Tolminka | | Razlivale ob strugah, večjih poplav ob rekah pa ni bilo |
| | **2016** | 11.1. | 11.1 narasle so Idrijca, Soča, Tolminka, Sava Bohinjka s pritoki in Ljubljanica | poplave | Sava Bohinjka s pritoki | | Razlivale ob strugah, večjih poplav ob rekah pa ni bilo |
| | **2016** | 11.1. | 11.1 narasle so Idrijca, Soča, Tolminka, Sava Bohinjka s pritoki in Ljubljanica | poplave | Ljubljanica | | Razlivale ob strugah, večjih poplav ob rekah pa ni bilo |
| | **2016** | 12.1. | 12.1 je močneje narasla Sava v srednjem toku in poplavila v Zasavju, Savinja je poplavila v Laškem, ponovno je poplavila reka Kolpa, poplavila je tudi Dravinja pri Makolah | poplave | Sava | Zasavje | Razlivanja rek v manjšem obsegu ob strugah na območjih pogostih poplav |
| | **2016** | 12.1. | 12.1 je močneje narasla Sava v srednjem toku in poplavila v Zasavju, Savinja je poplavila v Laškem, ponovno je poplavila reka Kolpa, poplavila je tudi Dravinja pri Makolah | poplave | Savinja | Laško | Razlivanja rek v manjšem obsegu ob strugah na območjih pogostih poplav |
| | **2016** | 12.1. | 12.1 je močneje narasla Sava v srednjem toku in poplavila v Zasavju, Savinja je poplavila v Laškem, ponovno je poplavila reka Kolpa, poplavila je tudi Dravinja pri Makolah | poplave | Kolpa | Metlika | Razlivanja rek v manjšem obsegu ob strugah na območjih pogostih poplav |
| | **2016** | 12.1. | 12.1 je močneje narasla Sava v srednjem toku in poplavila v Zasavju, Savinja je poplavila v Laškem, ponovno je poplavila reka Kolpa, poplavila je tudi Dravinja pri Makolah | poplave | Dravinja | Makole | Razlivanja rek v manjšem obsegu ob strugah na območjih pogostih poplav |
| **2017** | **2017** | 8.-16.2 | Povečevale so se ojezeritve kraških polj na Notranjskem in Dolenjskem. Ljubljanica se je razlivala na Ljubljanskem barju v območju pogostih poplav. | ojezeritve kraških polj | | Dolenjska | ojezeritve kraških polj |
| | **2017** | 8.-16.2 | Povečevale so se ojezeritve kraških polj na Notranjskem in Dolenjskem. Ljubljanica se je razlivala na Ljubljanskem barju v območju pogostih poplav. | poplave | Ljubljanica | Ljubljansko barje | poplave na območju pogostih poplav |
| | **2017** | 8.-16.2 | S pojavom padavin so pretoki začeli naraščati, najbolj Dragonja, Vipava, Ljubljanica in Kolpa. | poplave | Dragonja | | poplavljanje |
| | **2017** | 8.-16.2 | S pojavom padavin so pretoki začeli naraščati, najbolj Dragonja, Vipava, Ljubljanica in Kolpa. | poplave | Drnica | | poplavljanje |
| | **2017** | 8.-16.2 | S pojavom padavin so pretoki začeli naraščati, najbolj Dragonja, Vipava, Ljubljanica in Kolpa. | poplave | Vipava | | poplavljanje |

| Leto | Leto | Datum | Opis | Tip poplav/opis dogodka | Vodotok | Območje | Posledice |
|---|---|---|---|---|---|---|---|
| | **2017** | 8.-16.2 | S pojavom padavin so pretoki začeli naraščati, najbolj Dragonja, Vipava, Ljubljanica in Kolpa. | poplave | Kolpa | | poplavljanje |
| | **2017** | 27.-28.4. | Prva razlivanja rek so se začela 28. aprila zjutraj na severozahodu države v Posočju in v porečjih Bohinjske Bistrice in zgornje Save ter severu v porečju Kamniške Bistrice. Čez dan so se razlivanja krepila in se širila na vzhodu do Koroške (Meža, Mislinja, Suhadolnica) in porečja Savinje ter na osrednji (Ljubljansko barje) in zahodni del države (porečje Vipave). Na vzhodu države se je poplavno območje razširilo ob Savi, po kateri je potoval in se ponekod krepil poplavni val iz zgornjega toka, ki je dosegel iztok iz države (Jesenice na Dolenjskem) 29. aprila zjutraj. | poplave | Bohinjska Bistrica | zgornja Sava | Razlivanja ob vodotoku |
| | **2017** | 27.-28.4. | Prva razlivanja rek so se začela 28. aprila zjutraj na severozahodu države v Posočju in v porečjih Bohinjske Bistrice in zgornje Save ter severu v porečju Kamniške Bistrice. Čez dan so se razlivanja krepila in se širila na vzhodu do Koroške (Meža, Mislinja, Suhadolnica) in porečja Savinje ter na osrednji (Ljubljansko barje) in zahodni del države (porečje Vipave). Na vzhodu države se je poplavno območje razširilo ob Savi, po kateri je potoval in se ponekod krepil poplavni val iz zgornjega toka, ki je dosegel iztok iz države (Jesenice na Dolenjskem) 29. aprila zjutraj. | poplave | Kamniška Bistrica | zgornja Sava | Razlivanja ob vodotoku |
| | **2017** | 27.-28.4. | Prva razlivanja rek so se začela 28. aprila zjutraj na severozahodu države v Posočju in v porečjih Bohinjske Bistrice in zgornje Save ter severu v porečju Kamniške Bistrice. Čez dan so se razlivanja krepila in se širila na vzhodu do Koroške (Meža, Mislinja, Suhadolnica) in porečja Savinje ter na osrednji (Ljubljansko barje) in zahodni del države (porečje Vipave). Na vzhodu države se je poplavno območje razširilo ob Savi, po kateri je potoval in se ponekod krepil poplavni val iz zgornjega toka, ki je dosegel iztok iz države (Jesenice na Dolenjskem) 29. aprila zjutraj. | poplave | Meža | | Razlivanja ob vodotoku |
| | **2017** | 27.-28.4. | Prva razlivanja rek so se začela 28. aprila zjutraj na severozahodu države v Posočju in v porečjih Bohinjske Bistrice in zgornje Save ter severu v porečju Kamniške Bistrice. Čez dan so se razlivanja krepila in se širila na vzhodu do Koroške (Meža, Mislinja, Suhadolnica) in porečja Savinje ter na osrednji (Ljubljansko barje) in zahodni del države (porečje Vipave). Na vzhodu države se je poplavno območje razširilo ob Savi, po kateri je potoval in se ponekod krepil poplavni val iz zgornjega toka, ki je dosegel iztok iz države (Jesenice na Dolenjskem) 29. aprila zjutraj. | poplave | Mislinja | | Razlivanja ob vodotoku |
| | **2017** | 27.-28.4. | Prva razlivanja rek so se začela 28. aprila zjutraj na severozahodu države v Posočju in v porečjih Bohinjske Bistrice in zgornje Save ter severu v porečju Kamniške Bistrice. Čez dan so se razlivanja krepila in se širila na vzhodu do Koroške (Meža, Mislinja, Suhadolnica) in porečja Savinje ter na osrednji (Ljubljansko barje) in zahodni del države (porečje Vipave). Na vzhodu države se je poplavno območje razširilo ob Savi, po kateri je potoval in se ponekod krepil poplavni val iz zgornjega toka, ki je dosegel iztok iz države (Jesenice na Dolenjskem) 29. aprila zjutraj. | poplave | Suhadolnica | | Razlivanja ob vodotoku |
| | **2017** | 27.-28.4. | Prva razlivanja rek so se začela 28. aprila zjutraj na severozahodu države v Posočju in v porečjih Bohinjske Bistrice in zgornje Save ter severu v porečju Kamniške Bistrice. Čez dan so se razlivanja krepila in se širila na vzhodu do Koroške (Meža, Mislinja, Suhadolnica) in porečja Savinje ter na osrednji (Ljubljansko barje) in zahodni del države (porečje Vipave). Na vzhodu države se je poplavno območje razširilo ob Savi, po kateri je potoval in se ponekod krepil poplavni val iz zgornjega toka, ki je dosegel iztok iz države (Jesenice na Dolenjskem) 29. aprila zjutraj. | poplave | Savinja | celotno porečje | Razlivanja ob vodotoku |

| Leto | Leto | Datum | Opis | Tip poplav/opis dogodka | Vodotok | Območje | Posledice |
|---|---|---|---|---|---|---|---|
| | **2017** | 27.-28.4. | Okoli 8. ure je območje občine Laško zajelo neurje z obilnimi padavinami. Poplavljenih je bilo okoli 1000 metrov cest, podvozi, stanovanjske hiše, zdravilišče, trgovina in več vozil. Na območju občine je posredovalo več kot 50 gasilcev PGD Laško, Sedraž, Rimske Toplice in Rečica. | poplave | Savinja | Laško | Poplavljenih je bilo okoli 1000 metrov cest, podvozi, stanovanjske hiše, zdravilišče, trgovina in več vozil. |
| | **2017** | 27.-28.4. | Prva razlivanja rek so se začela 28. aprila zjutraj na severozahodu države v Posočju in v porečjih Bohinjske Bistrice in zgornje Save ter severu v porečju Kamniške Bistrice. Čez dan so se razlivanja krepila in se širila na vzhodu do Koroške (Meža, Mislinja, Suhadolnica) in porečja Savinje ter na osrednji (Ljubljansko barje) in zahodni del države (porečje Vipave). Na vzhodu države se je poplavno območje razširilo ob Savi, po kateri je potoval in se ponekod krepil poplavni val iz zgornjega toka, ki je dosegel iztok iz države (Jesenice na Dolenjskem) 29. aprila zjutraj. | poplave | Ljubljanica | Ljubljansko barje | Razlivanja ob vodotoku |
| | **2017** | 27.-28.4. | Prva razlivanja rek so se začela 28. aprila zjutraj na severozahodu države v Posočju in v porečjih Bohinjske Bistrice in zgornje Save ter severu v porečju Kamniške Bistrice. Čez dan so se razlivanja krepila in se širila na vzhodu do Koroške (Meža, Mislinja, Suhadolnica) in porečja Savinje ter na osrednji (Ljubljansko barje) in zahodni del države (porečje Vipave). Na vzhodu države se je poplavno območje razširilo ob Savi, po kateri je potoval in se ponekod krepil poplavni val iz zgornjega toka, ki je dosegel iztok iz države (Jesenice na Dolenjskem) 29. aprila zjutraj. | poplave | Vipava | | Razlivanja ob vodotoku |
| | **2017** | 27.-28.4. | Prva razlivanja rek so se začela 28. aprila zjutraj na severozahodu države v Posočju in v porečjih Bohinjske Bistrice in zgornje Save ter severu v porečju Kamniške Bistrice. Čez dan so se razlivanja krepila in se širila na vzhodu do Koroške (Meža, Mislinja, Suhadolnica) in porečja Savinje ter na osrednji (Ljubljansko barje) in zahodni del države (porečje Vipave). Na vzhodu države se je poplavno območje razširilo ob Savi, po kateri je potoval in se ponekod krepil poplavni val iz zgornjega toka, ki je dosegel iztok iz države (Jesenice na Dolenjskem) 29. aprila zjutraj. | poplave | Sava | Jesenice na Dolenjskem | Razlivanja ob vodotoku |
| | **2017** | 21.9.-25.9. | 16.9. V zgodnjih jutranjih urah je hitro porasla in tudi upadla Cerkniščica, čez dan so se pričele razlivati reke na vzhodu države: Medija, Dravinja, Bolska in Višnjica | poplave | Medija | Zagorje ob Savi | Razlivanja ob vodotoku |
| | **2017** | 21.9.-25.9. | 16.9. V zgodnjih jutranjih urah je hitro porasla in tudi upadla Cerkniščica, čez dan so se pričele razlivati reke na vzhodu države: Medija, Dravinja, Bolska in Višnjica | poplave | Dravinja | Stanečka vas | Razlivanja ob vodotoku, v občini Majšperk reka Dravinja poplavila cesto Stanečka vas-Majšperk. |
| | **2017** | 21.9.-25.9.. | 16.9. V zgodnjih jutranjih urah je hitro porasla in tudi upadla Cerkniščica, čez dan so se pričele razlivati reke na vzhodu države: Medija, Dravinja, Bolska in Višnjica | poplave | Drava | Repišče, občina Videm | |
| | **2017** | 21.9.-25.9. | 16.9. V zgodnjih jutranjih urah je hitro porasla in tudi upadla Cerkniščica, čez dan so se pričele razlivati reke na vzhodu države: Medija, Dravinja, Bolska in Višnjica | poplave | Bolska | | Razlivanja ob vodotoku |
| | **2017** | 21.9.-25.9. | 16.9. V zgodnjih jutranjih urah je hitro porasla in tudi upadla Cerkniščica, čez dan so se pričele razlivati reke na vzhodu države: Medija, Dravinja, Bolska in Višnjica | poplave | Višnjica | | Razlivanja ob vodotoku |
| | **2017** | 21.9.-25.9. | 17.9. V tem času sta najbolj porasli Kolpa ter pritoka Krke Temenica in Prečna, ki sta se razlivali na ravninskih delih ob strugi. | poplave | Kolpa | | Razlivanja ob vodotoku |
| | **2017** | 21.9.-25.9. | 17.9. V tem času sta najbolj porasli Kolpa ter pritoka Krke Temenica in Prečna, ki sta se razlivali na ravninskih delih ob strugi. | poplave | Temenica | | Razlivanja ob vodotoku |

| Leto | Leto | Datum | Opis | Tip poplav/opis dogodka | Vodotok | Območje | Posledice |
|---|---|---|---|---|---|---|---|
| | **2017** | 21.9.-25.9. | 17.9. V tem času sta najbolj porasli Kolpa ter pritoka Krke Temenica in Prečna, ki sta se razlivali na ravninskih delih ob strugi. | poplave | Prečna | | Razlivanja ob vodotoku |
| | **2017** | 21.9.-25.9. | 19. septembra so sledila razlivanja več rek. V popoldanskem času so največje pretoke dosegle reke v Pomurju, med katerimi je imela Velika Krka največjo povratno dobo visokovodne konice (10 do 20-letno povratno dobo). V večernih urah sta na območjih pogostih poplav poplavljali Ljubljanica in Krka v zgornjem toku. | poplave | Velika Krka | Pomurje | Razlivanja ob vodotoku |
| | **2017** | 21.9.-25.9. | 19. septembra so sledila razlivanja več rek. V popoldanskem času so največje pretoke dosegle reke v Pomurju, med katerimi je imela Velika Krka največjo povratno dobo visokovodne konice (10 do 20-letno povratno dobo). V večernih urah sta na območjih pogostih poplav poplavljali Ljubljanica in Krka v zgornjem toku. | poplave | Ljubljanica | območje pogostih poplav | Razlivanja ob vodotoku |
| | **2017** | 21.9.-25.9. | 19. septembra so sledila razlivanja več rek. V popoldanskem času so največje pretoke dosegle reke v Pomurju, med katerimi je imela Velika Krka največjo povratno dobo visokovodne konice (10 do 20-letno povratno dobo). V večernih urah sta na območjih pogostih poplav poplavljali Ljubljanica in Krka v zgornjem toku. | poplave | Krka | območje pogostih poplav | Razlivanja ob vodotoku |
| | **2017** | 21.9.-25.9. | 2.9. Grosupeljščica se je razlivala po Radenskem polju. | poplave | Grosupeljščica | Radensko polje | Razlivanja ob vodotoku |
| | **2017** | 21.9.-25.9. | Povečevale so se tudi ojezeritve kraških polj na Notranjskem in Dolenjskem. Cerkniško jezero | ojezeritve kraških polj | | Cerkniško jezero | Ojezeritve kraških polj |
| | **2017** | 11.-12.12. | Ljubljanica se je na Ljubljanskem Barju razlivala na območju pogostih poplav. | poplave | Ljubljanica | Ljubljansko barje | Razlivanja na barju. |
| | **2017** | 11.-12.12. | Po obilnih padavinah v noči iz 10. na 11. december so 11. decembra najprej pričele poplavljati reke na Primorskem. Drnica in Dragonja sta dosegli največji pretok v jutranjih urah. | poplave | Drnica | | Razlivanja ob vodotoku |
| | **2017** | 11.-12.12. | Po obilnih padavinah v noči iz 10. na 11. december so 11. decembra najprej pričele poplavljati reke na Primorskem. Drnica in Dragonja sta dosegli največji pretok v jutranjih urah. | poplave | Dragonja | | Razlivanja ob vodotoku |
| **2018** | **2018** | 27.10.-31.10. | Burno vremensko dogajanje med 28. in 31. oktobrom 2018 je vplivalo na obsežne posledice hudourniške poplave v povirju in zgornjem toku Tržiške Bistrice in v dolini Belce. | poplave | Tržiška Bistrica | | Razlivanja ob vodotoku |
| | **2018** | 27.10.-31.10. | Burno vremensko dogajanje med 28. in 31. oktobrom 2018 je vplivalo na obsežne posledice hudourniške poplave v povirju in zgornjem toku Tržiške Bistrice in v dolini Belce. | poplave | Belca | | Razlivanja ob vodotoku |
| | **2018** | 27.10.-31.10. | Burno vremensko dogajanje med 28. in 31. oktobrom 2018 je vplivalo na prekoračen opozorilni pretok reke Reke. | poplave | Reka | | Razlivanja ob vodotoku |
| | **2018** | 27.10.-31.10. | Burno vremensko dogajanje med 28. in 31. oktobrom 2018 je vplivalo na poplavljanje Drave, ki je bilo ob predhodnem praznjenju akumulacij v sosednji Avstriji in manjšemu naravnemu pretoku od predvidenega k sreči manj obsežno od pričakovanega. | poplave | Drava | | Razlivanja ob vodotoku |

| Leto | Leto | Datum | Opis | Tip poplav/opis dogodka | Vodotok | Območje | Posledice |
|---|---|---|---|---|---|---|---|
| | **2018** | 27.10.-31.10. | Burno vremensko dogajanje med 28. in 31. oktobrom 2018 je vplivalo na poplavljanje morja večji del dneva 29. oktobra z najvišjo poplavno višino 43 cm v času oseke in v kombinaciji z valovanjem morja. | poplavljanje morja | Morje | | Poplavljanje morja |
| **2019** | **2019** | 01.02.-05.02. | Porast pretokov rek je povzročilo taljenje snega in velika količina padavin. Na zahodu in jugu države so reke dosegle zelo velike pretoke in tudi poplavljale. Največji pretoki so bili zabeleženi na Reki, kjer je bil v Trnovem dosežen drugi največji pretok v opazovalnem obdobju od leta 1952 naprej. Zelo veliki so bili pretoki Vipave, ki je v zgornjem toku dosegala pretoke s 50- do 100-letno povratno dobo, v srednjem in spodnjem toku pa 5- do 10-letno povratno dobo. Močno so narasle tudi reke v osrednji Sloveniji (Poljanska Sora in Gradaščica). | poplave | Vipava | | Razlivanja ob vodotoku |
| | **2019** | 01.02.-05.02. | Porast pretokov rek je povzročilo taljenje snega in velika količina padavin. Na zahodu in jugu države so reke dosegle zelo velike pretoke in tudi poplavljale. Največji pretoki so bili zabeleženi na Reki, kjer je bil v Trnovem dosežen drugi največji pretok v opazovalnem obdobju od leta 1952 naprej. Zelo veliki so bili pretoki Vipave, ki je v zgornjem toku dosegala pretoke s 50- do 100-letno povratno dobo, v srednjem in spodnjem toku pa 5- do 10-letno povratno dobo. Močno so narasle tudi reke v osrednji Sloveniji (Poljanska Sora in Gradaščica). | poplave | Reka | | Razlivanja ob vodotoku |
| | **2019** | 01.02.-05.02. | Porast pretokov rek je povzročilo taljenje snega in velika količina padavin. Na zahodu in jugu države so reke dosegle zelo velike pretoke in tudi poplavljale. Največji pretoki so bili zabeleženi na Reki, kjer je bil v Trnovem dosežen drugi največji pretok v opazovalnem obdobju od leta 1952 naprej. Zelo veliki so bili pretoki Vipave, ki je v zgornjem toku dosegala pretoke s 50- do 100-letno povratno dobo, v srednjem in spodnjem toku pa 5- do 10-letno povratno dobo. Močno so narasle tudi reke v osrednji Sloveniji (Poljanska Sora in Gradaščica). | poplave | Lipnica | | Razlivanja ob vodotoku |
| | **2019** | 01.02.-05.02. | Porast pretokov rek je povzročilo taljenje snega in velika količina padavin. Na zahodu in jugu države so reke dosegle zelo velike pretoke in tudi poplavljale. Največji pretoki so bili zabeleženi na Reki, kjer je bil v Trnovem dosežen drugi največji pretok v opazovalnem obdobju od leta 1952 naprej. Zelo veliki so bili pretoki Vipave, ki je v zgornjem toku dosegala pretoke s 50- do 100-letno povratno dobo, v srednjem in spodnjem toku pa 5- do 10-letno povratno dobo. Močno so narasle tudi reke v osrednji Sloveniji (Poljanska Sora in Gradaščica). | poplave | Gradaščica | | Razlivanja ob vodotoku |
| | **2019** | 01.02.-05.02. | Porast pretokov rek je povzročilo taljenje snega in velika količina padavin. Na zahodu in jugu države so reke dosegle zelo velike pretoke in tudi poplavljale. V dveh dneh so se ojezerili Ljubljansko barje in kraška polja na Notranjskem, ki so ostali ojezerjeni še dlje časa. | poplave | Nanoščica | | Razlivanja ob vodotoku |
| | **2019** | 01.02.-05.02. | Porast pretokov rek je povzročilo taljenje snega in velika količina padavin. Na zahodu in jugu države so reke dosegle zelo velike pretoke in tudi poplavljale. V dveh dneh so se ojezerili Ljubljansko barje in kraška polja na Notranjskem, ki so ostali ojezerjeni še dlje časa. | poplave | Grosupeljščica | | Razlivanja ob vodotoku |
| | **2019** | 01.02.-05.02. | Porast pretokov rek je povzročilo taljenje snega in velika količina padavin. Na zahodu in jugu države so reke dosegle zelo velike pretoke in tudi poplavljale. V dveh dneh so se ojezerili Ljubljansko barje in kraška polja na Notranjskem, ki so ostali ojezerjeni še dlje časa. | ojezeritve kraških polj | Ljubljanica | Ljubljansko barje, Notranjska | Ojezeritve kraških polj |
| | **2019** | 29.05.-30.05. | 29. in 30. maja 2019 so ob dokaj obilni predhodni vodnatosti reke predvsem na kraških območjih ob obilnih padavinah narasle, prvi dan predvsem v južni polovici države, naslednji dan pa tudi na vzhodu. Poplave niso prinesle večjih posledic, povratna doba poplavnih pretokov je bila najvišja na Krki 10–20 let. | poplave | Kolpa | | Razlivanja ob vodotoku |
| | **2019** | 29.05.-30.05. | 29. in 30. maja 2019 so ob dokaj obilni predhodni vodnatosti reke predvsem na kraških območjih ob obilnih padavinah narasle, prvi dan predvsem v južni polovici države, naslednji dan pa tudi na vzhodu. Poplave niso prinesle večjih posledic, povratna doba poplavnih pretokov je bila najvišja na Krki 10–20 let. | poplave | Reka | | Razlivanja ob vodotoku |

| Leto | Leto | Datum | Opis | Tip poplav/opis dogodka | Vodotok | Območje | Posledice |
|---|---|---|---|---|---|---|---|
| | **2019** | 29.05.-30.05. | 29. in 30. maja 2019 so ob dokaj obilni predhodni vodnatosti reke predvsem na kraških območjih ob obilnih padavinah narasle, prvi dan predvsem v južni polovici države, naslednji dan pa tudi na vzhodu. Poplave niso prinesle večjih posledic, povratna doba poplavnih pretokov je bila najvišja na Krki 10–20 let. | poplave | Vipava | | Razlivanja ob vodotoku |
| | **2019** | 29.05.-30.05. | 29. in 30. maja 2019 so ob dokaj obilni predhodni vodnatosti reke predvsem na kraških območjih ob obilnih padavinah narasle, prvi dan predvsem v južni polovici države, naslednji dan pa tudi na vzhodu. Poplave niso prinesle večjih posledic, povratna doba poplavnih pretokov je bila najvišja na Krki 10–20 let. | poplave | Močilnik | | Razlivanja ob vodotoku |
| | **2019** | 29.05.-30.05. | 29. in 30. maja 2019 so ob dokaj obilni predhodni vodnatosti reke predvsem na kraških območjih ob obilnih padavinah narasle, prvi dan predvsem v južni polovici države, naslednji dan pa tudi na vzhodu. Poplave niso prinesle večjih posledic, povratna doba poplavnih pretokov je bila najvišja na Krki 10–20 let. | poplave | Dragonja | | Razlivanja ob vodotoku |
| | **2019** | 29.05.-30.05. | 29. in 30. maja 2019 so ob dokaj obilni predhodni vodnatosti reke predvsem na kraških območjih ob obilnih padavinah narasle, prvi dan predvsem v južni polovici države, naslednji dan pa tudi na vzhodu. Poplave niso prinesle večjih posledic, povratna doba poplavnih pretokov je bila najvišja na Krki 10–20 let. | poplave | Sava | | Razlivanja ob vodotoku |
| | **2019** | 29.05.-30.05. | 29. in 30. maja 2019 so ob dokaj obilni predhodni vodnatosti reke predvsem na kraških območjih ob obilnih padavinah narasle, prvi dan predvsem v južni polovici države, naslednji dan pa tudi na vzhodu. Poplave niso prinesle večjih posledic, povratna doba poplavnih pretokov je bila najvišja na Krki 10–20 let. | poplave | Krka | | Razlivanja ob vodotoku |
| | **2019** | 29.05.-30.05. | 29. in 30. maja 2019 so ob dokaj obilni predhodni vodnatosti reke predvsem na kraških območjih ob obilnih padavinah narasle, prvi dan predvsem v južni polovici države, naslednji dan pa tudi na vzhodu. Poplave niso prinesle večjih posledic, povratna doba poplavnih pretokov je bila najvišja na Krki 10–20 let. | poplave | Gradaščica | | Razlivanja ob vodotoku |
| | **2019** | 29.05.-30.05. | 29. in 30. maja 2019 so ob dokaj obilni predhodni vodnatosti reke predvsem na kraških območjih ob obilnih padavinah narasle, prvi dan predvsem v južni polovici države, naslednji dan pa tudi na vzhodu. Poplave niso prinesle večjih posledic, povratna doba poplavnih pretokov je bila najvišja na Krki 10–20 let. | poplave | Molja | | Razlivanja ob vodotoku |
| | **2019** | 29.05.-30.05. | 29. in 30. maja 2019 so ob dokaj obilni predhodni vodnatosti reke predvsem na kraških območjih ob obilnih padavinah narasle, prvi dan predvsem v južni polovici države, naslednji dan pa tudi na vzhodu. Poplave niso prinesle večjih posledic, povratna doba poplavnih pretokov je bila najvišja na Krki 10–20 let. | poplave | Temenica | | Razlivanja ob vodotoku |
| | **2019** | 29.05.-30.05. | 29. in 30. maja 2019 so ob dokaj obilni predhodni vodnatosti reke predvsem na kraških območjih ob obilnih padavinah narasle, prvi dan predvsem v južni polovici države, naslednji dan pa tudi na vzhodu. Poplave niso prinesle večjih posledic, povratna doba poplavnih pretokov je bila najvišja na Krki 10–20 let. | ojezeritve kraških polj | Reka | | Ojezeritve kraških polj |
| | **2019** | 12.11.-20.11. | V dneh od 12. do 18. novembra je ob sočasnem sovpadanju nizkega zračnega tlaka, visoke astronomske plime in močnega juga na Jadranu morje večkrat poplavilo nižje dele obale na širšem območju. Od 14. do 19. novembra je ob intenzivnih padavinah močno narasla Drava v Avstriji. Njen pretok so močno povečali tudi pritoki v Sloveniji. | poplave | Drava | | Razlivanja ob vodotoku |
| | **2019** | 12.11.-20.11. | V dneh od 12. do 18. novembra je ob sočasnem sovpadanju nizkega zračnega tlaka, visoke astronomske plime in močnega juga na Jadranu morje večkrat poplavilo nižje dele obale na širšem območju. Od 14. do 19. novembra je ob intenzivnih padavinah močno narasla Drava v Avstriji. Njen pretok so močno povečali tudi pritoki v Sloveniji. | poplave | Kolpa | | Razlivanja ob vodotoku |
| | **2019** | 12.11.-20.11. | V dneh od 12. do 18. novembra je ob sočasnem sovpadanju nizkega zračnega tlaka, visoke astronomske plime in močnega juga na Jadranu morje večkrat poplavilo nižje dele obale na širšem območju. Od 14. do 19. novembra je ob intenzivnih padavinah močno narasla Drava v Avstriji. Njen pretok so močno povečali tudi pritoki v Sloveniji. | poplavljanje morja | Morje | | Poplavljanje morja |

| Leto | Leto | Datum | Opis | Tip poplav/opis dogodka | Vodotok | Območje | Posledice |
|---|---|---|---|---|---|---|---|
| **2020** | **2020** | 06.12.-10.12. | Padavine, ki so Slovenijo zajele med 4. in 10. decembrom, so bile brez izrazitih nalivov, kljub temu pa so se zaradi velike namočenosti in obilne količine padavin marsikje zgodile poplave ali pa so se sprožili zemeljski plazovi. Oranžne opozorilne vrednosti, pri katerih se zgodijo poplave, so presegle reke na Obali. | poplave | Drnica | | Razlivanja ob vodotoku |
| | **2020** | 06.12.-10.12. | Padavine, ki so Slovenijo zajele med 4. in 10. decembrom, so bile brez izrazitih nalivov, kljub temu pa so se zaradi velike namočenosti in obilne količine padavin marsikje zgodile poplave ali pa so se sprožili zemeljski plazovi. Oranžne opozorilne vrednosti, pri katerih se zgodijo poplave, so presegle reke na Obali. | poplave | Molja | | Razlivanja ob vodotoku |
| | **2020** | 06.12.-10.12. | Padavine, ki so Slovenijo zajele med 4. in 10. decembrom, so bile brez izrazitih nalivov, kljub temu pa so se zaradi velike namočenosti in obilne količine padavin marsikje zgodile poplave ali pa so se sprožili zemeljski plazovi. Oranžne opozorilne vrednosti, pri katerih se zgodijo poplave, so presegle reke na Obali. | poplave | Badaševica | | Razlivanja ob vodotoku |
| | **2020** | 06.12.-10.12. | Padavine, ki so Slovenijo zajele med 4. in 10. decembrom, so bile brez izrazitih nalivov, kljub temu pa so se zaradi velike namočenosti in obilne količine padavin marsikje zgodile poplave ali pa so se sprožili zemeljski plazovi. Oranžne opozorilne vrednosti, pri katerih se zgodijo poplave, so presegle reke na Obali. | poplave | Dragonja | | Razlivanja ob vodotoku |
| | **2020** | 06.12.-10.12. | Padavine, ki so Slovenijo zajele med 4. in 10. decembrom, so bile brez izrazitih nalivov, kljub temu pa so se zaradi velike namočenosti in obilne količine padavin marsikje zgodile poplave ali pa so se sprožili zemeljski plazovi. Oranžno opozorilno vrednost je preseglo tudi morje in poplavljalo nižje dele obale. | poplavljanje morja | Morje | | Poplavljanje morja |
| **2022** | **2022** | 15.09.-18.09. | Med 15. in 17. septembrom so Slovenijo zajele obilne padavine z močnimi in dolgotrajnimi nalivi. Marsikje je bila skupna količina dežja za dvodnevni interval rekordna in s povratno dobo prek 100 let. Največji pretok Poljanske Sore v Žireh je ustrezal 20- do 50-letni povratni dobi. | poplave | Poljanska Sora | | Razlivanja ob vodotoku |
| | **2022** | 15.09.-18.09. | Med 15. in 17. septembrom so Slovenijo zajele obilne padavine z močnimi in dolgotrajnimi nalivi. Marsikje je bila skupna količina dežja za dvodnevni interval rekordna in s povratno dobo prek 100 let. Povratna doba največjih pretokov rek v porečju Kolpe je bila ocenjena na 10 do 20 let. | poplave | Kolpa | | Razlivanja ob vodotoku |
| | **2022** | 15.09.-18.09. | Med 15. in 17. septembrom so Slovenijo zajele obilne padavine z močnimi in dolgotrajnimi nalivi. Marsikje je bila skupna količina dežja za dvodnevni interval rekordna in s povratno dobo prek 100 let. Povratna doba največjih pretokov rek v porečju Kolpe je bila ocenjena na 10 do 20 let. | poplave | Lahinja | | Razlivanja ob vodotoku |
| | **2022** | 15.09.-18.09. | Med 15. in 17. septembrom so Slovenijo zajele obilne padavine z močnimi in dolgotrajnimi nalivi. Marsikje je bila skupna količina dežja za dvodnevni interval rekordna in s povratno dobo prek 100 let. Povratna doba največjih pretokov rek v porečju Ljubljanice je bila ocenjena na 5 do 10 let. | poplave | Ljubljanica | | Razlivanja ob vodotoku |
| | **2022** | 15.09.-18.09. | Med 15. in 17. septembrom so Slovenijo zajele obilne padavine z močnimi in dolgotrajnimi nalivi. Marsikje je bila skupna količina dežja za dvodnevni interval rekordna in s povratno dobo prek 100 let. Povratna doba največjih pretokov rek v porečju Ljubljanice je bila ocenjena na 5 do 10 let. | poplave | Bistra | | Razlivanja ob vodotoku |
| | **2022** | 15.09.-18.09. | Med 15. in 17. septembrom so Slovenijo zajele obilne padavine z močnimi in dolgotrajnimi nalivi. Marsikje je bila skupna količina dežja za dvodnevni interval rekordna in s povratno dobo prek 100 let. Povratna doba največjih pretokov rek v porečju Ljubljanice je bila ocenjena na 5 do 10 let. | poplave | Gradaščica | | Razlivanja ob vodotoku |

| Leto | Leto | Datum | Opis | Tip poplav/opis dogodka | Vodotok | Območje | Posledice |
|---|---|---|---|---|---|---|---|
| | **2022** | 15.09.-18.09. | Med 15. in 17. septembrom so Slovenijo zajele obilne padavine z močnimi in dolgotrajnimi nalivi. Marsikje je bila skupna količina dežja za dvodnevni interval rekordna in s povratno dobo prek 100 let. Povratna doba največjih pretokov rek v porečju Ljubljanice je bila ocenjena na 5 do 10 let. | poplave | Logaščica | | Razlivanja ob vodotoku |
| | **2022** | 28.09.-02.10. | Poplavljanje rek med 28. septembrom in 2. oktobrom 2022 predstavljalo že drugi poplavni dogodek v 15 dneh. Povratna doba največjih pretokov rek v porečjih Kolpe in Ljubljanice je bila ocenjena na 5 do 10 let. Največji pretok reke Krke je ustrezal 5-letni povratni dobi. | poplave | Kolpa | | Razlivanja ob vodotoku |
| | **2022** | 28.09.-02.10. | Poplavljanje rek med 28. septembrom in 2. oktobrom 2022 predstavljalo že drugi poplavni dogodek v 15 dneh. Povratna doba največjih pretokov rek v porečjih Kolpe in Ljubljanice je bila ocenjena na 5 do 10 let. | poplave | Ljubljanica | | Razlivanja ob vodotoku |
| | **2022** | 28.09.-02.10. | Poplavljanje rek med 28. septembrom in 2. oktobrom 2022 predstavljalo že drugi poplavni dogodek v 15 dneh. Povratna doba največjih pretokov rek v porečjih Kolpe in Ljubljanice je bila ocenjena na 5 do 10 let. | poplave | Bistra | | Razlivanja ob vodotoku |
| | **2022** | 28.09.-02.10. | Poplavljanje rek med 28. septembrom in 2. oktobrom 2022 predstavljalo že drugi poplavni dogodek v 15 dneh. Povratna doba največjih pretokov rek v porečjih Kolpe in Ljubljanice je bila ocenjena na 5 do 10 let. | poplave | Gradaščica | | Razlivanja ob vodotoku |
| | **2022** | 28.09.-02.10. | Poplavljanje rek med 28. septembrom in 2. oktobrom 2022 predstavljalo že drugi poplavni dogodek v 15 dneh. Povratna doba največjih pretokov rek v porečjih Kolpe in Ljubljanice je bila ocenjena na 5 do 10 let. | poplave | Logaščica | | Razlivanja ob vodotoku |
| | **2022** | 28.09.-02.10. | Poplavljanje rek med 28. septembrom in 2. oktobrom 2022 predstavljalo že drugi poplavni dogodek v 15 dneh. Največji pretok reke Radulje 10- do 20-letni povratni dobi. | poplave | Radulja | | Razlivanja ob vodotoku |
| | **2022** | 09.12.-12.12. | Med 8. in 11. decembrom so Slovenijo zajele obilne padavine, zlasti v zahodnem in jugovzhodnem delu države. Poplavljale so reke v porečjih Ljubljanice, Kolpe, Krke in Vipave. Povratna doba največjih pretokov rek v porečjih Krke, Ljubljanice in Kolpe je bila ocenjena na 2 do 5 let. | poplave | Krka | | Razlivanja ob vodotoku |
| | **2022** | 09.12.-12.12. | Med 8. in 11. decembrom so Slovenijo zajele obilne padavine, zlasti v zahodnem in jugovzhodnem delu države. Poplavljale so reke v porečjih Ljubljanice, Kolpe, Krke in Vipave. Povratna doba največjih pretokov rek v porečjih Krke, Ljubljanice in Kolpe je bila ocenjena na 2 do 5 let. | poplave | Kolpa | | Razlivanja ob vodotoku |
| | **2022** | 09.12.-12.12. | Med 8. in 11. decembrom so Slovenijo zajele obilne padavine, zlasti v zahodnem in jugovzhodnem delu države. Poplavljale so reke v porečjih Ljubljanice, Kolpe, Krke in Vipave. Povratna doba največjih pretokov rek v porečjih Krke, Ljubljanice in Kolpe je bila ocenjena na 2 do 5 let. | poplave | Gradaščica | | Razlivanja ob vodotoku |
| | **2022** | 09.12.-12.12. | Med 8. in 11. decembrom so Slovenijo zajele obilne padavine, zlasti v zahodnem in jugovzhodnem delu države. Poplavljale so reke v porečjih Ljubljanice, Kolpe, Krke in Vipave. Povratna doba največjih pretokov rek v porečjih Krke, Ljubljanice in Kolpe je bila ocenjena na 2 do 5 let. | poplave | Logaščica | | Razlivanja ob vodotoku |
| | **2022** | 09.12.-12.12. | Med 8. in 11. decembrom so Slovenijo zajele obilne padavine, zlasti v zahodnem in jugovzhodnem delu države. Poplavljale so reke v porečjih Ljubljanice, Kolpe, Krke in Vipave. Povratna doba največjih pretokov rek v porečju Vipave je ocenjena na 5 do 10 let. | poplave | Vipava | | Razlivanja ob vodotoku |
| | **2022** | 09.12.-12.12. | Med 8. in 11. decembrom so Slovenijo zajele obilne padavine, zlasti v zahodnem in jugovzhodnem delu države. Poplavljale so reke v porečjih Ljubljanice, Kolpe, Krke in Vipave. Povratna doba največjih pretokov rek v porečju Vipave je ocenjena na 5 do 10 let. | ojezeritve kraških polj | Unica, Cerkniščica | Planinsko in Cerkniško polje | Ojezeritve kraških polj |

# 6 PRILOGA B – Lokacije zabeleženih poplavnih dogodkov v obdobju 2005–2023[50]

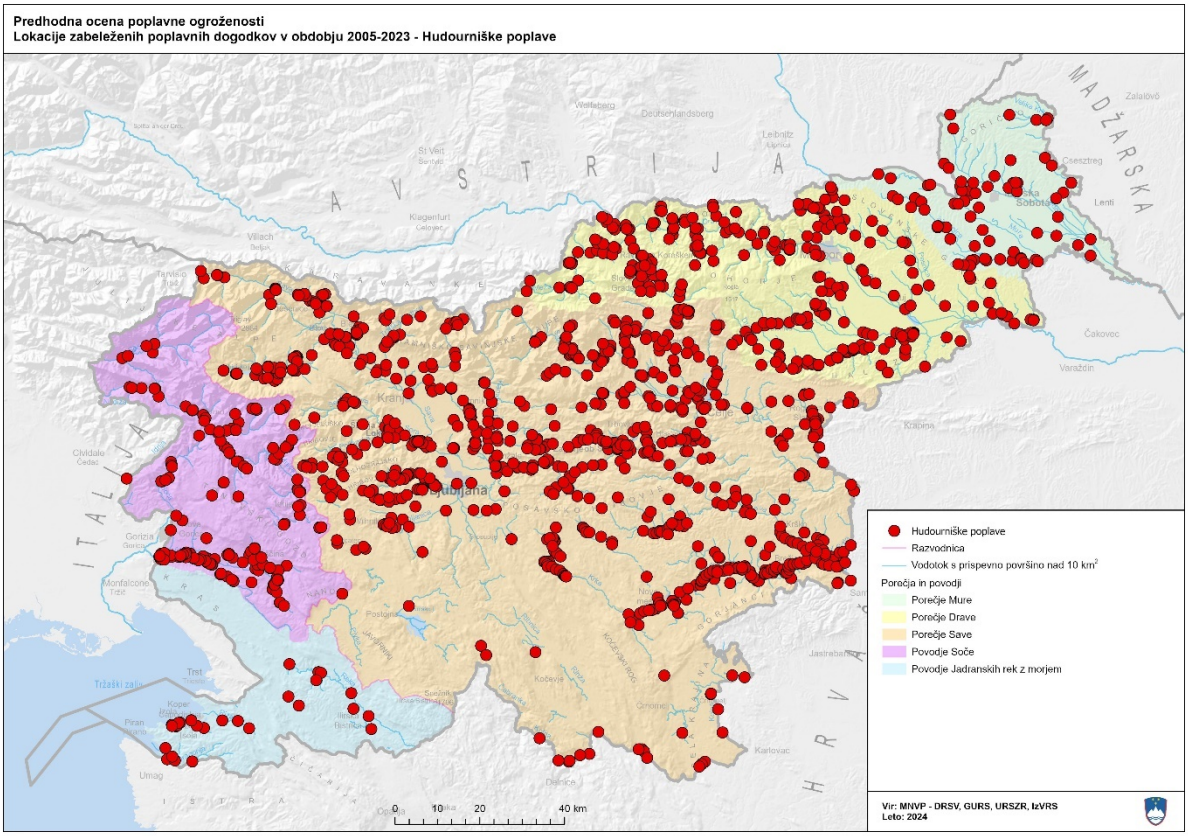


*Slika 78. Lokacije zabeleženih poplavnih dogodkov v obdobju 2005–2023 – hudourniške poplave (vir: CORS, ARSO, IzVRS, 2024)*

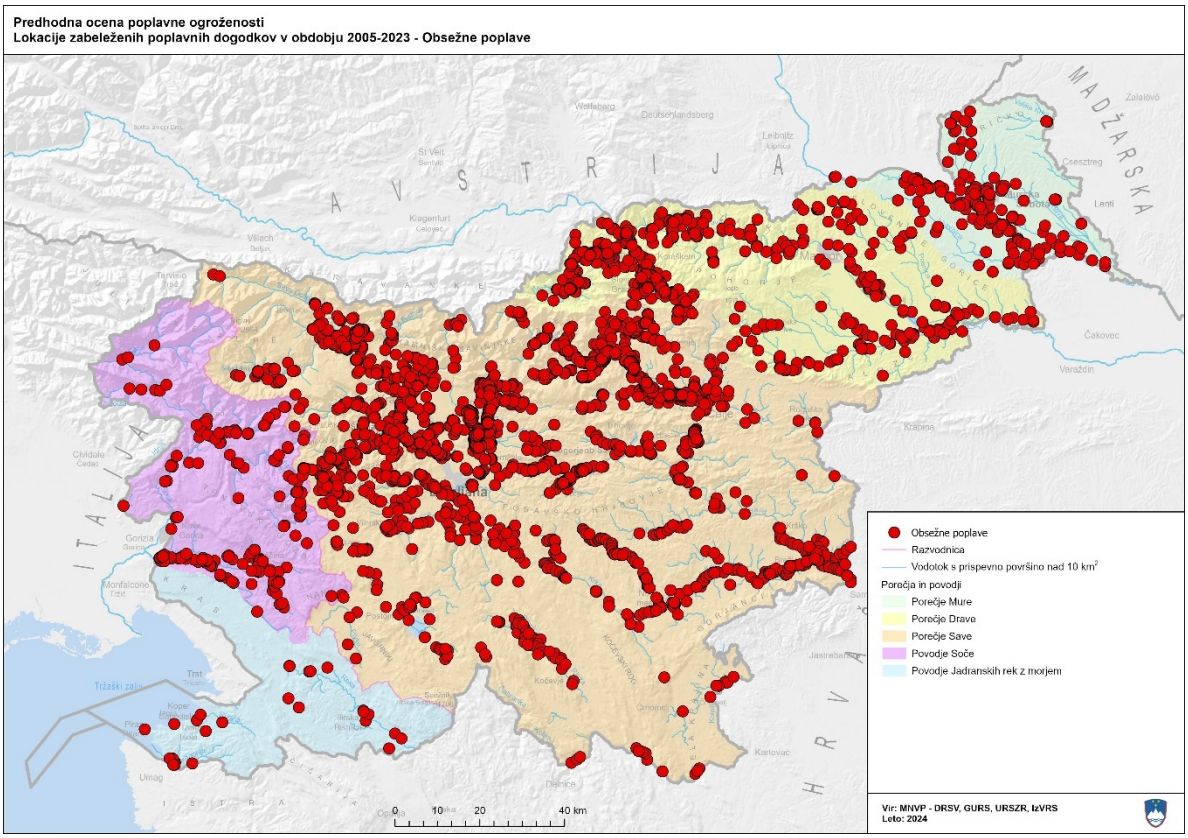


*Slika 79. Lokacije zabeleženih poplavnih dogodkov v obdobju 2005–2023 – obsežne poplave (vir: CORS, ARSO, IzVRS, 2024)*

[50] *Vir: CORS, ARSO, IzVRS, 2024.*

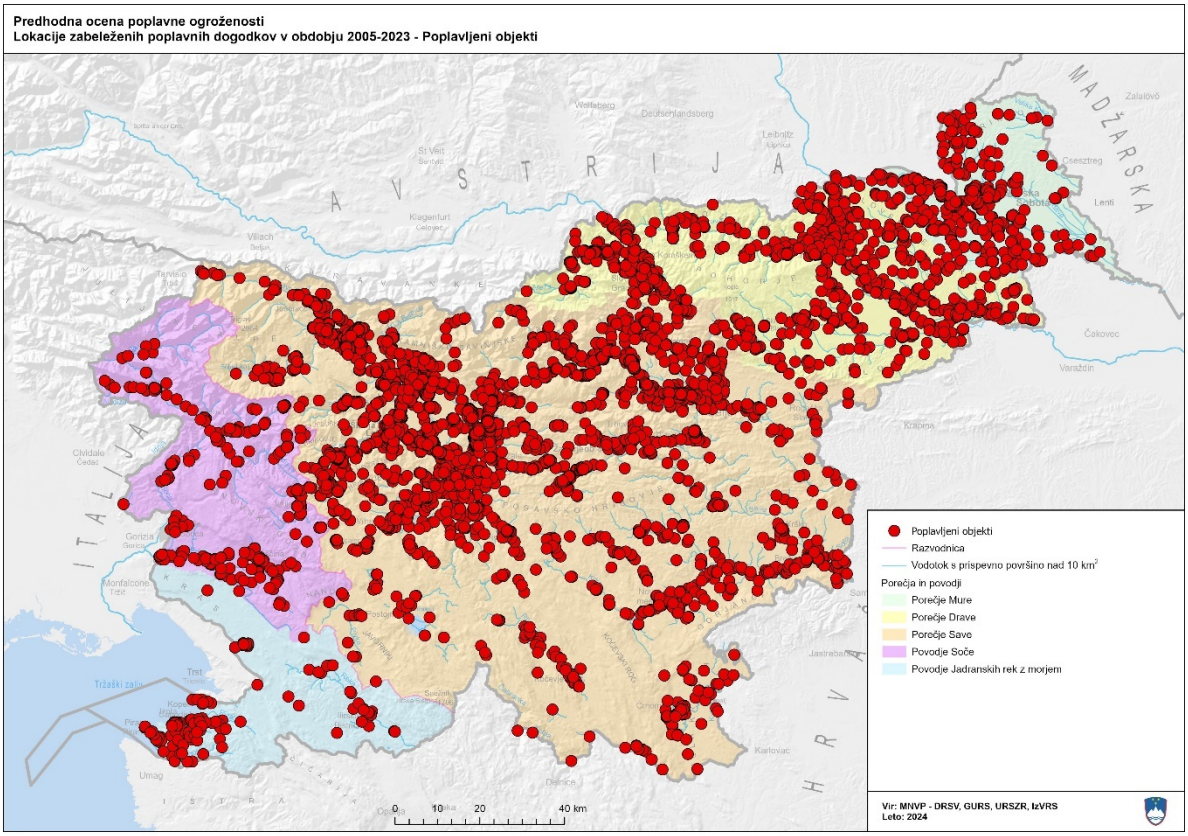


*Slika 80. Lokacije zabeleženih poplavnih dogodkov v obdobju 2005–2023 – poplavljeni objekti (vir: CORS, ARSO, IzVRS, 2024)*

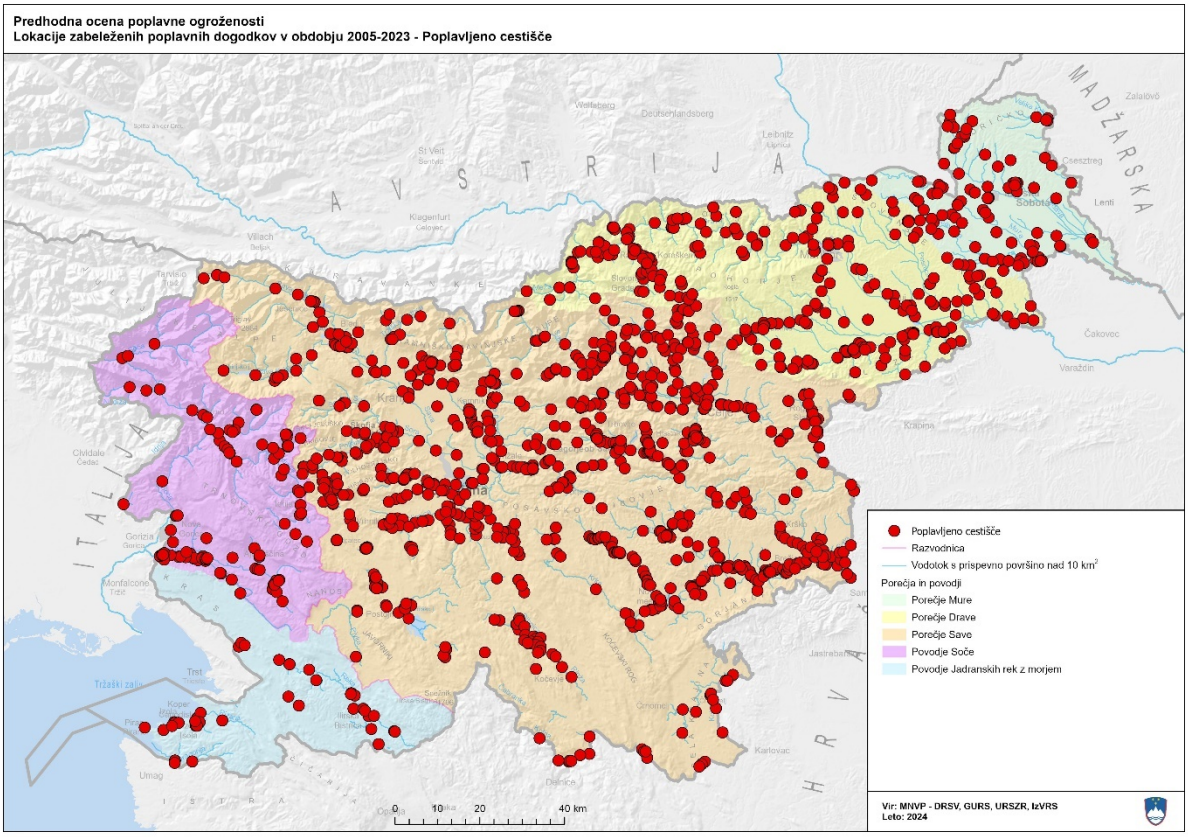


*Slika 81. Lokacije zabeleženih poplavnih dogodkov v obdobju 2005–2023 – poplavljeno cestišče (vir: CORS, ARSO, IzVRS, 2024)*

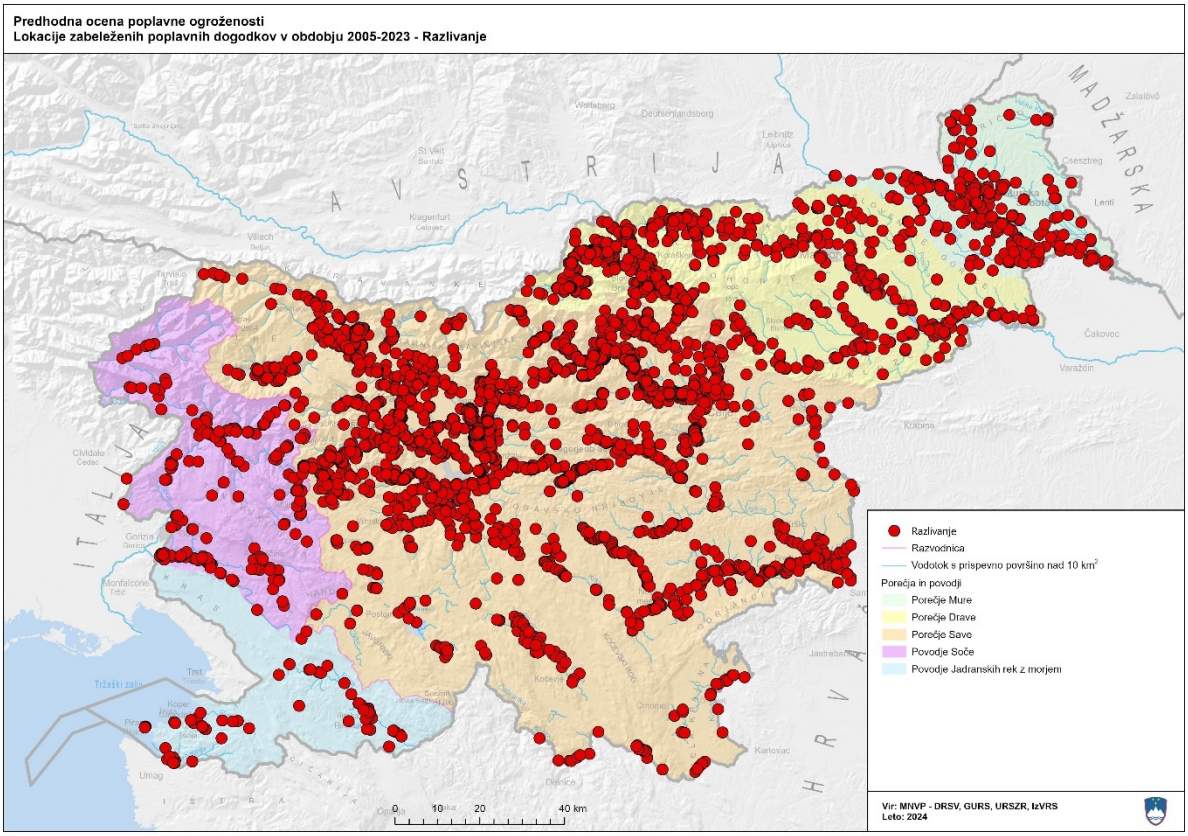


*Slika 82. Lokacije zabeleženih poplavnih dogodkov v obdobju 2005–2023 – razlivanje (vir: CORS, ARSO, IzVRS, 2024)*

# 7 PRILOGA C – Analiza poplavnega dogodka - Avgust 2023 (MNVP, december 2023)

## 7.1 Uvod

V začetku avgusta 2023 je Slovenijo prizadela katastrofalna vremenska ujma, ki je sprožila obilno deževje, hude poplave in zemeljske plazove po večjem delu države. Naravna nesreča, ki velja za največjo v zgodovini države, je imela uničujoče posledice za približno dve tretjini ozemlja države.[51]

*Slika 83: Poplave 2023 v Sloveniji (vir: DRSV)*

## 7.2 Razlogi za pojav katastrofalnih poplav avgusta 2023

Obilne padavine so padale po vsej državi od 3. do 6. avgusta. Po poročilu Agencije RS za okolje (ARSO) je značilna količina padavin za ves avgust na nekaterih postajah padla v le nekaj urah. 4. avgusta so na več lokacijah izmerili rekordne ali skoraj rekordne dnevne količine padavin. V 6 do 12 urah je na z julijskimi padavinami predhodno namočena porečja padlo med 150 in 200 mm dežja, ki je povzročil silovit porast številnih hudournikov, manjših vodotokov in rek. ARSO poroča o obsežnih poplavah ob porečjih Drave, Savinje, Kamniške Bistrice, Sore, Save, Mure in Gradaščice. Visokovodne vrednosti pretokov ali vodostajev so bile presežene na 122 vodomernih postajah na 74 rekah po Sloveniji.[52]

K poplavam je poleg naravnih dejavnikov prispevalo tudi človeški faktor. Gradnja stavb in infrastrukture na območjih, ki so izpostavljena poplavam, je zmanjšala sposobnost rek za zadrževanje vode, kar je povzročilo pogostejše in hujše poplave. Krčenje gozdov in spremembe rabe zemljišč so prav tako spremenile naravni vodni cikel, kar je povzročilo erozijo tal, zemeljske plazove in hudourniške poplave. Poleg tega so podnebne spremembe, kot posledica človekove dejavnosti, povzročile bolj ekstremne vremenske razmere.

51 Davies, R. (2023); Kotnik, J. (2023).
52 Agencija RS za okolje (2023).

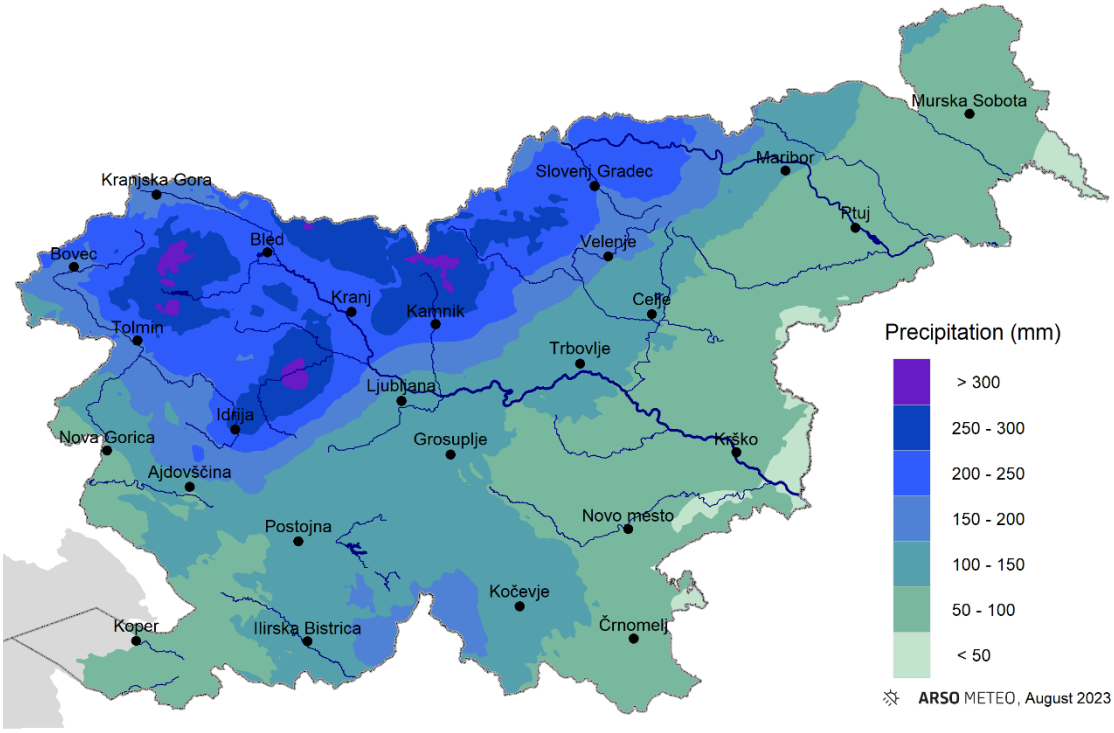


*Slika 84: Skupna količina 72 urnih padavin od 03 avgusta do 06 avgusta 2023 (vir: ARSO)*

## 7.3 Hidrološko dogajanje

Prvi porasti rek so se pričeli že v četrtek zvečer, 3. avgusta. V noči na petek in v petek zgodaj zjutraj pa so silovito do izjemnih pretokov narasli številni hudourniki, manjši vodotoki in reke v porečjih Meže, Savinje, Kamniške Bistrice, Kokre, Tržiške Bistrice, Sore in Gradaščice. Nastopile so obsežne poplave ob vodotokih z uničujočim delovanjem voda in plavin, zlasti ob Meži, Mislinji, Suhodolnici, Savinji, Lučnici, Dreti, Kamniški Bistrici, Nevljici, Pšati, Sori, Poljanski Sori in njihovih manjših pritokih. V povirnih delih porečij Meže in Savinje se je uničujoče delovanje ohranjalo tudi več kot 24 ur po vrhu poplavnega vala.

V petek, 4. avgusta, zjutraj so posledično močno naraščale Sava dolvodno od sotočja s Soro, Savinja v spodnjem toku kot tudi Mura in Drava. Sava je že dopoldne v velikem obsegu poplavila ob strugi na Ljubljanskem območju, pozneje pa tudi v Zasavju. Popoldne je obsežno poplavila tudi Savinja na območju Laškega. Mura je poplavljala med nasipi, Drava pa zlasti dolvodno od jezu Markovci. Obe reki sta še naraščali, kot tudi Dravinja in Pesnica. Savinja v spodnjem toku je pričela upadati, Sava dolvodno od sotočja s Krko pa poplavljati. Razlivale so se tudi Ljubljanica, Krka in njuni kraški pritoki.

V soboto, 5. avgusta, dopoldne je Sava v srednjem toku že upadala, v spodnjem toku pa je poplavljala in dosegla vrh pri skoraj 3400 $m^3/s$. Pri tem je zajezila reko Krko, ki je s svojimi pritoki še naraščala. Mura v zgornjem toku je bila ustaljena pri okoli 1360 $m^3/s$, v spodnjem toku pa je še naraščala. Naraščale so tudi Drava pod jezom Markovci, Dravinja, Pesnica in Ljubljanica. V spodnjem toku je Mura pri Dolnji Bistrici predrla nasip in ogrožala tamkajšnje vasi na levem bregu.

V nedeljo, 6. avgusta, dopoldne sta po vnovičnem porastu vrh poplavnega vala dosegli še Mura v zgornjem toku, pri okoli 1460 $m^3/s$, in Drava v spodnjem toku, pri 1900 $m^3/s$. Popoldne je vrh poplavnega vala dosegla tudi Krka v spodnjem toku, pri okoli 300 $m^3/s$.

Na poplavljenih območjih ob Dravi se je voda zadrževala še v torek, 8. avgusta, ob Muri, Krki in Ljubljanici pa tudi v sredo, 9. avgusta.

Na spodnjih slikah so prikazani poteki razmer po območjih, ki so jih prizadele poplave. Pri tem so za vsak dan prikazane visokovodne razmere v treh kategorijah (razlivanja, poplave,

obsežne poplave), glede na najvišjo zabeleženo visokovodno stopnjo na pripadajočih vodomernih postajah posameznega območja. [53]

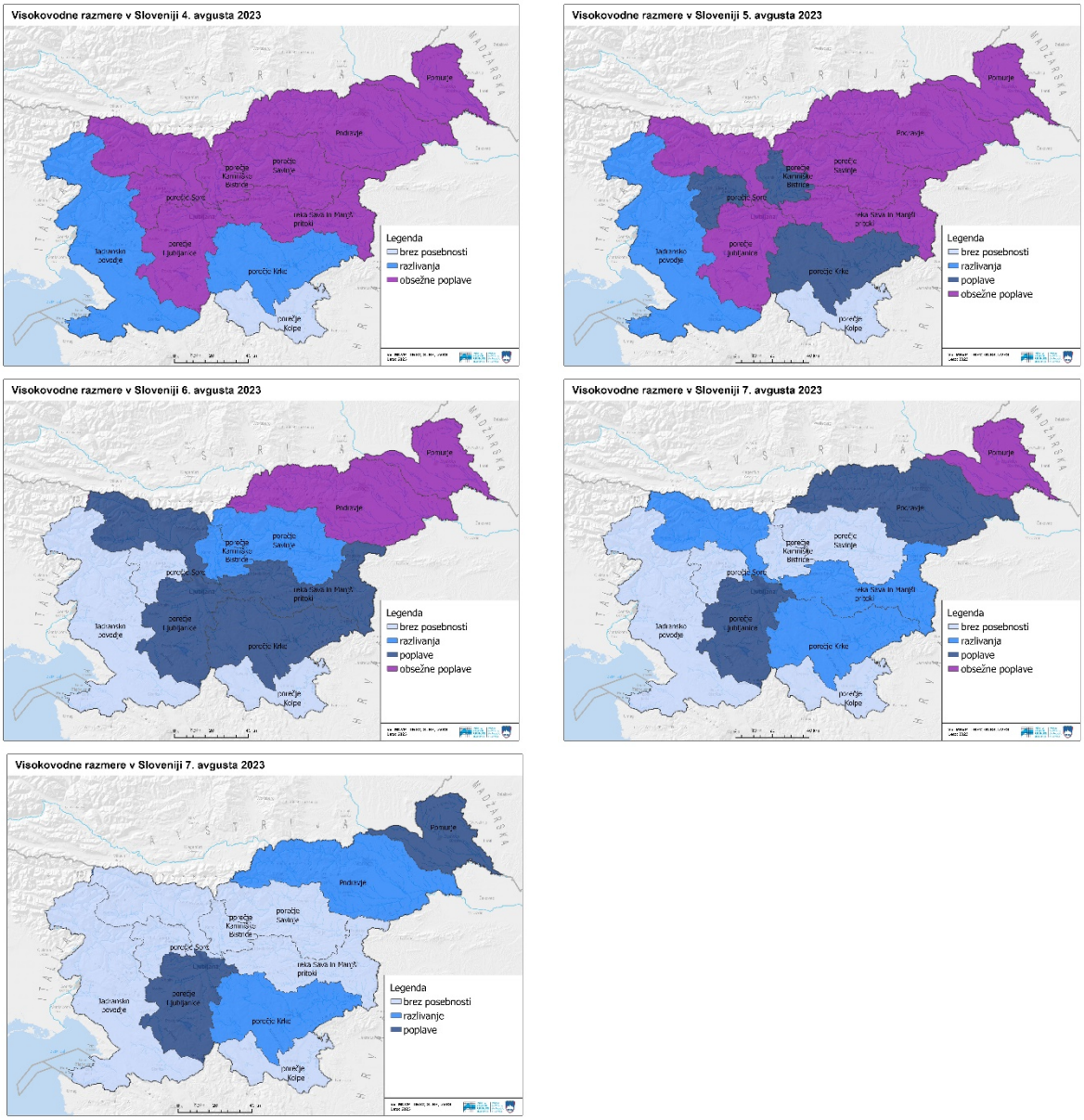


*Slika 85: Pregled visokovodnih razmer v Sloveniji od 4. do 8. avgusta, po prizadetih območjih (vir: ARSO)*

*Preglednica 29: Ocena povratnih dob izmerjenih konic pretokov na vodomernih postajah (VP) po posameznih območjih (vir: ARSO)*

| Območje | Število VP, na katerih je presežena največja meritev pretoka v zgodovini meritev | Ocena povratne dobe [leta] | Vodotoki |
|---|---|---|---|
| Podravje | 6 | > 100 | Drava, Meža, Suhadolnica, Bistrica, Oplotnica |
| Porečje Savinje | 5 | >100 | Savinja, Dreta |
| Porečje Kamniške Bistrice | 6 | >100 | Kamniška Bistrica, Nevljica, Pšata |
| Porečje Sore | 3 | >100 | Sora, Poljanska Sora |
| Reka Sava in manjši pritoki | 6 | >100 | Mostnica, Sava, Kokra |
| Pomurje | 2 | 50-100 | Mura |
| Porečje Ljubljanice | 2 | >20 | Gradaščica, Šujica |
| Porečje Krke | 0 | 5-10 | Prečna, Grosupeljščica |

## 7.4 Posledice poplav

Posledične poplave in zemeljski plazovi so naredili območja popolnoma nedostopna in povzročili ogromno škodo na zgradbah in infrastrukturi. Razsežnost nesreče je bila brez primere v zgodovini Slovenije, saj je bilo prizadete približno dve tretjini ozemlja države. V

53 Agencija RS za okolje (2023).

poročilu z dne 17. avgusta je Mednarodna federacija društev Rdečega križa in Rdečega polmeseca (IFRC) poročala o 400 uničenih zgradbah, evakuiranih 8000 ljudeh, 1.500.000 prizadetih, poškodovanih 30 km cest, 70 uničenih ali hudo poškodovanih mostov in 750 hektarjev poplavljenih površin.[54] Zgornja Savinska dolina in del doline Meže je bila nekaj dni povsem odrezana od sveta, saj so bile prekinjene vse glavne prometnice, vključno z ostalo javno infrastrukturo (voda, eklektika, plin). V tem času je bila edina komunikacija možna s pomočjo helikopterjev.

Poplave so povzročile veliko škodo na infrastrukturi, vključno s cestami, mostovi in zgradbami. Najhuje so bile prizadete Gorenjska, Osrednja Slovenija, Koroška in Savinjska.

*Slika 86: Poplave na Koroškem (vir: Goran Krošelj, arhiv SV)*

## 7.5 Ukrepi države po poplavah

Slovenska vlada se je hitro odzvala na poplave in sprejela ukrepe za odpravo posledic. Vlada se je odzvala z novelo Zakona o odpravi posledic naravnih nesreč in pripravila interventno zakonodajo, ki vključuje ukrepe za pomoč prebivalstvu, gospodarstvu in občinam ter sanacijske in preventivne ukrepe. Vlada je pripravila tudi predlog Zakona o obnovi, razvoju in zagotavljanju finančnih sredstev, ki bo prinesel razvojno naravnane ukrepe za celovito obnovo države. Slovenska vlada je 4. avgusta razglasila izredne razmere, v pomoč pri reševanju in pomoči pa je bila napotena Slovenska vojska (SV). [55]

Za čim bolj učinkovito koordinacijo sanacije po poplavah je bila ustanovljena Delovna skupina za koordinacijo obnove po poplavah v začetku avgusta 2023 ter Služba Vlade Republike Slovenije za obnovo po poplavah in plazovih. Vzpostavljajo se tehnične pisarne, ki bodo pospešile izvajanje izterjav in zagotovile usklajeno izvajanje med različnimi nosilci različnih ukrepov. Svet za obnovo svetuje vladi pri oblikovanju ukrepov za obnovo po nesreči in razvoju odpornosti na nesreče.

Da bi bili učinkoviti pri pridobivanju ustreznih sredstev iz različnih instrumentov EU za odpravljanje posledic katastrofalne neurja, je bila ustanovljena Skupna projektna skupina (angleško Joint Task Force) predstavnikov Evropske komisije in Slovenije. Skupna projektna

54 *International Federation of Red Cross And Red Crescent Societies (2023); Kotnik, J. (2023).*

55 *Davies, R. (2023); Kotnik, J. (2023).*

skupina je primarno zadolžena za pripravo vloge za nepovratna sredstva iz Solidarnostnega sklada EU, ki jo je Evropski komisiji posredovalo Ministrstvo za kohezijo in regionalni razvoj. Pri prijavi sodeluje posebna medresorska delovna skupina, ki bo vzpostavila sistem upravljanja in nadzora nad izvajanjem ukrepov, financiranih iz Solidarnostnega sklada EU.

Ustanovljen bo Sklad za obnovo Slovenije (SOS) za sofinanciranje izvajanja celovitih ukrepov in projektov v zvezi s poplavami in plazovi, ki bo črpal sredstva iz državnega proračuna, evropskih sredstev in drugih virov.[56]

## 7.6 Mednarodna pomoč

Zaradi ogromne škode, ki so jo povzročile poplave, je Slovenija 6. avgusta 2023 zaprosila za pomoč EU (Center za usklajevanje nujnega odziva (angleško Emergency Response Coordination Center – ERCC)) in NATO (Evroatlantski center za koordinacijo ob nesrečah (angleško Euro-Atlantic Disaster Response Coordination Center – EADRCC)). Oba mehanizma sta bila nemudoma aktivirana. Več držav je Sloveniji nudilo pomoč po načelu vojska-vojski in na bilateralni ravni.

Do 9. avgusta 2023 je slovenskim ekipam pomagalo 134 članov mednarodnih ekip iz šestih držav s 46 stroji, med katerimi je tudi deset bagrov, ki predvsem čistijo razdejanje v Savinjski dolini. Države so dobavile tudi šest helikopterjev s posadko in dva mobilna mostova za odpravljanje posledic poplav. Avstrija, Hrvaška, Češka, Francija, Nemčija, Italija in Slovaška so ponudile osnovno opremo in zaloge, ki vključujejo 4 helikopterje, 9 mostov, in 14 bagrov ter dodatnega materiala, kot so tovornjaki in nakladalci.[57]

## 7.7 Poplave na območjih pomembnega vpliva poplav (OPVP)

Ob takojšnjem izvajanju interventnih ukrepov za zaščito in reševanje so bile izvedene tudi druge dejavnosti, na podlagi katerih je mogoča nadaljnja analiza in ocena poplavnega dogodka. Že prvi dan dogodka (4. avgust ob 10:40) je Ministrstvo za obrambo (MO) preko Civilne zaščite (CZ) sprožilo storitev »Copernicus EMS Rapid Mapping service«, v okviru katerega se sledi razvoju poplavnega dogodka preko sistema satelitov Sentinel, s katerim lahko pridobimo začetne okvirne ocene dosegov poplavnega vala ter oceno škode. Poleg tega je bil naročen satelitski posnetek podjetja ICEYE za območje Ravne na Koroškem, Laškega, Brežic in Kamnika. Prav tako je Direkcija za vode RS (DRSV) pripravila svojo oceno dosegov poplav avgusta 2023 na podlagi svoje metodologije daljinskega zaznavanja. Dodatno so bili pridobljeni podatki sistema za poročanje o intervencijah in nesrečah (SPIN), ki ga vodi uprava Republike Slovenije za zaščito in reševanje (URSZR). Sistem beleži nesreče in dogodke povezane z naravnimi in drugimi nesrečami. Aplikacija je nastala kot rezultat sodelovanja Uprave RS za zaščito in reševanje ter predstavnikov sil za zaščito reševanje in pomoč, s čemer je bilo omogočeno bolj natančno in predvsem hitrejše zbiranje podatkov o nesrečah in intervencijah. Uporabljeni so bili podatki iz naslednjih skupin dogodkov: poplave ob vodotokih, poplave meteorne vode, poplave ob stoječih vodah in poplave zaradi dviga podtalnice, kanalizacijskih vod. Uporabljeni so bili podatki za čas trajanja poplavnega dogodka in sicer med 4. in 8. avgustom 2023.

Po pregledu vseh pridobljenih podatkov ugotavljamo, da imajo podatki o dosegu poplavnega dogodka avgusta 2023, pridobljenih iz satelitov omejeno uporabno vrednost. Največji problem predstavlja razpoložljivost satelitov za snemanje ob pojavu konice poplavnega vala in s tem največjega dosega. Poleg tega na rezultate močno vpliva dejanska vidljivost (oblačnost), ki omejuje končno uporabnost posnetkov. Posnetki tako prikazujejo poplavljanje večinoma v spodnjih (nižinskih) delih vodotokov, kot na primer Ljubljansko, Brežiško, Krško, Dravsko polje, kot tudi poplavno območje Mure. Ocena dosegov DRSV je po drugi strani bolj skoncentrirana v povirja, kjer so ovrednotena porečja Poljanske Sore, Kamniške Bistrice, Savinje, Drete, Meže in Mislinje ter Mure. Dosegi so v teh območjih relativno dobro ocenjeni, vendar v celoti

56 Vlada RS (2023a).
57 Ministrstvo za obrambo (2023).

izključujejo nekatera preplavljena ranljiva območja, kot na primer Komenda, Moste in Mengeš. Dodatni podatki sistema SPIN so uporabljeni tako, da se je točkovni dogodek razširil na okroglo območje z radijem 100 m. S tem pridobljene krožnice predstavljajo okvirna vplivna območja posameznih dogodkov.

Za oceno vpliva poplavnega dogodka avgusta 2023 na območja pomembnega vpliva poplav (OPVP) smo tako združili sloje dosegov poplav ICEYE, DRSV in SPIN. Ugotovimo, da je bilo prizadetih 64 od celotnih 86 območij pomembnega vpliva poplav (OPVP): Ljubljana-jug, Celje, Laško, Hrastnik, Dobrova, Tržič, Zalog - Podgrad - Videm, Trbovlje, Stahovica - Kamnik, Komenda - Moste - Suhadole, Domžale, Železniki, Medvode - Tacen, Škofja Loka, Gameljne, Kresnice, Nazarje, Krška vas, Zagorje ob Savi, Litija, Nožice, Kostanjevica na Krki, Mihalovec, Vransko, Gornji Grad, Begunje na Gorenjskem, Mozirje, Ihan - farme, Horjul, Ig, Bitnje - Žabnica, Cerklje na Gorenjskem, Žalec, Velenje Cerknica, Vrhnika, Žiri, Jesenice, Lavrica - Škofljica, Ljubljana - Podutik, Ljubljana - Dravlje, Trzin, Jarše - Radomlje, Radeče, Račna, Solčava, Grosuplje - zahod, Prevalje - Ravne na Koroškem, Dravograd, Črna na Koroškem - Žerjav, Spodnji Duplek, Ruše, Slovenj Gradec, Mežica, Poljčane, Slovenske Konjice, Ptuj - Center Bistrica, Gornja Radgona, Sladki Vrh - tovarna papirja, Murska Sobota, Vrtojba - Šempeter pri Gorici, Idrija in Cerkno.

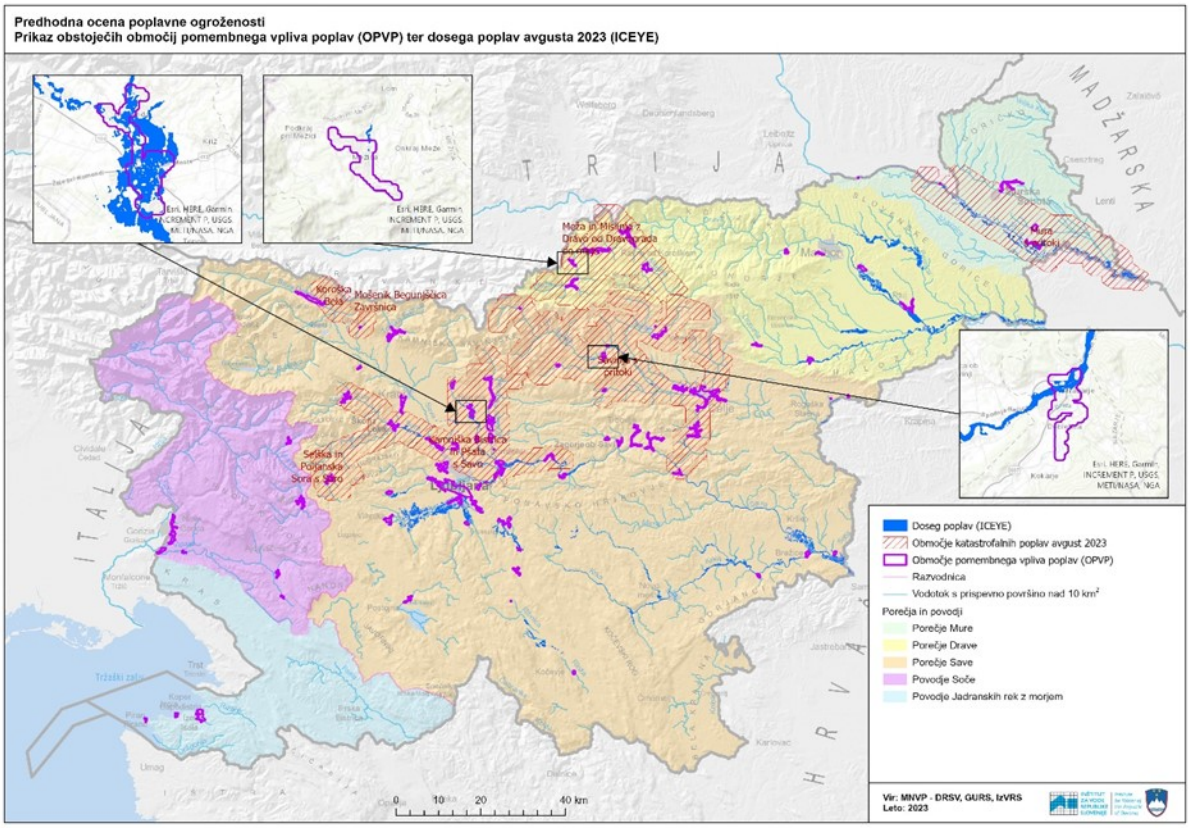


*Slika 87: Prikaz obstoječih območij pomembnega vpliva poplav (OPVP) ter dosega poplav avgusta 2023 (ICEYE)*

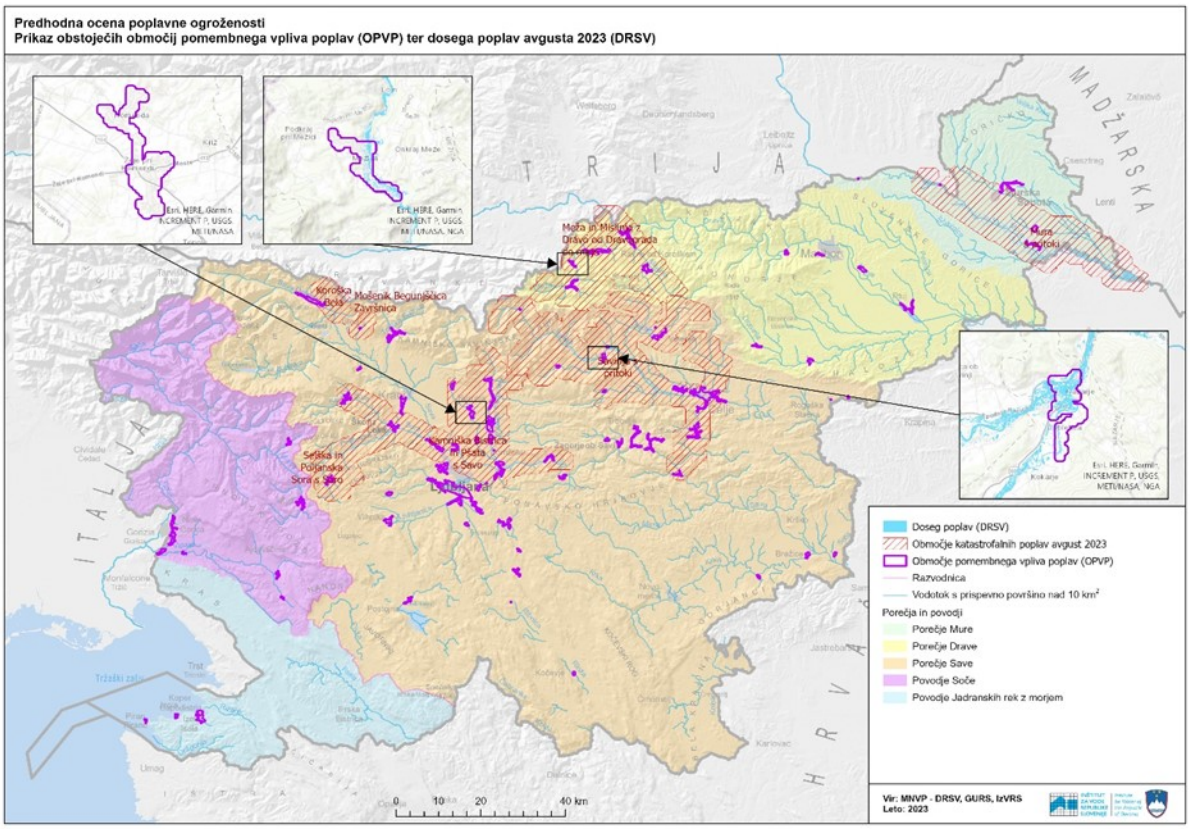


*Slika 88: Prikaz obstoječih območij pomembnega vpliva poplav (OPVP) ter dosega poplav avgusta 2023 (DRSV)*

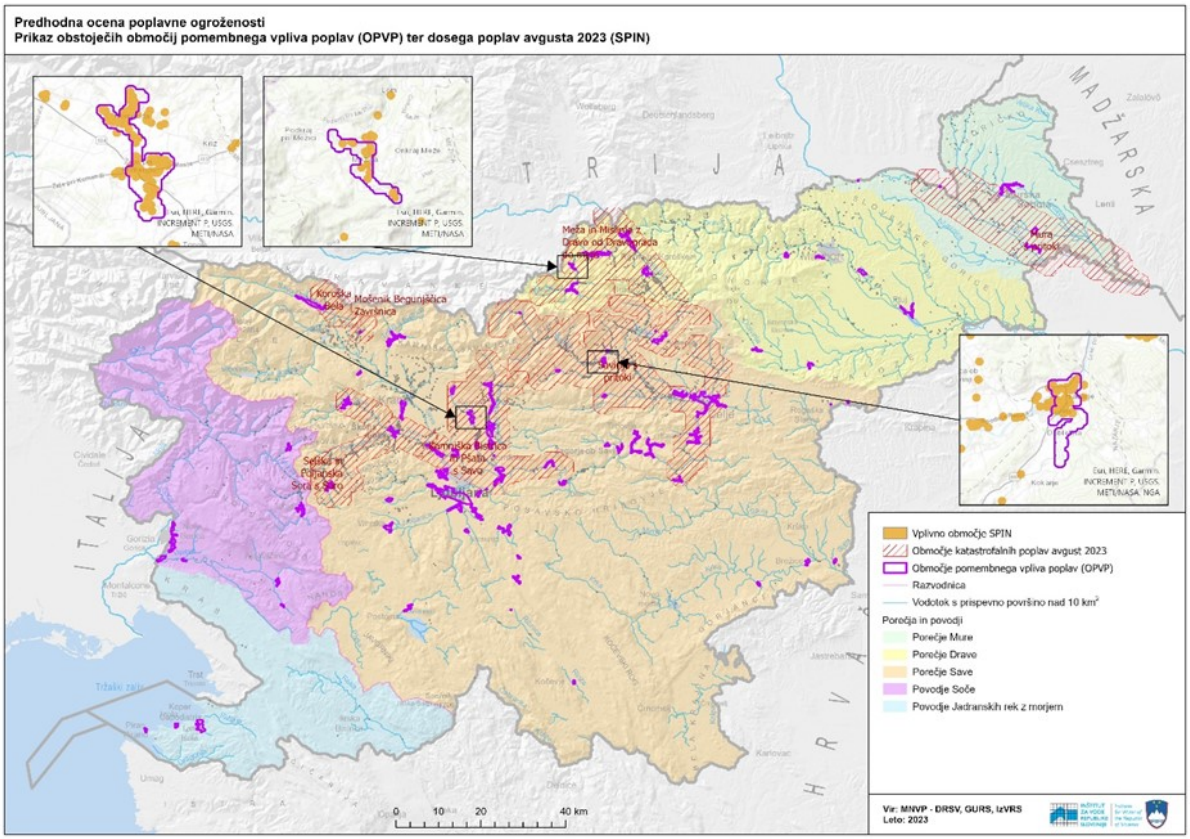


*Slika 89: Prikaz obstoječih območij pomembnega vpliva poplav (OPVP) ter dosega poplav avgusta 2023 (SPIN)*

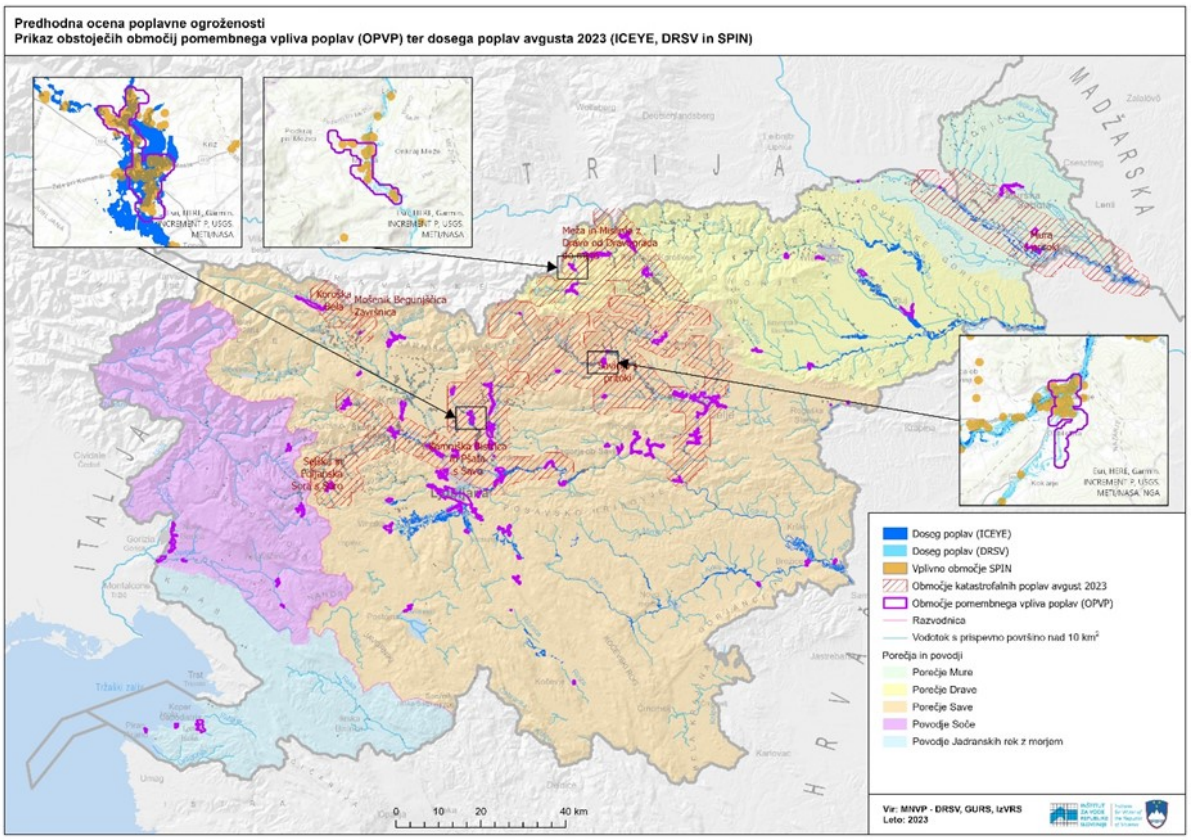


*Slika 90: Prikaz obstoječih območij pomembnega vpliva poplav (OPVP) ter dosega poplav avgusta 2023 (ICEYE, DRSV in SPIN)*

*Preglednica 30: Pregled števila dogodkov SPIN po posameznih območjih pomembnega vpliva poplav (OPVP), ki so bila ogrožena v poplavah avgusta 2023*

| Oznaka OPVP | Ime OPVP | Porečje | Poplave ob vodotokih | Poplave meteorne vode | Poplave ob stoječih vodah | Poplave zaradi dviga podtalnice, kanalizacijskih vod |
|---|---|---|---|---|---|---|
| SI1_01 | Ljubljana-jug | Porečje Save | 4 | 13 | 1 | 0 |
| SI1_02 | Celje | Porečje Save | 36 | 10 | 0 | 2 |
| SI1_05 | Laško | Porečje Save | 102 | 11 | 0 | 3 |
| SI1_06 | Hrastnik | Porečje Save | 6 | 1 | 0 | 0 |
| SI1_09 | Dobrova | Porečje Save | 7 | 1 | 0 | 0 |
| SI1_10 | Tržič | Porečje Save | 2 | 2 | 0 | 0 |
| SI1_12 | Zalog - Podgrad - Videm | Porečje Save | 1 | 0 | 0 | 0 |
| SI1_13 | Trbovlje | Porečje Save | 4 | 1 | 0 | 0 |
| SI1_14 | Stahovica - Kamnik | Porečje Save | 125 | 30 | 0 | 6 |
| SI1_18 | Komenda - Moste - Suhadole | Porečje Save | 82 | 60 | 0 | 2 |
| SI1_19 | Domžale | Porečje Save | 17 | 11 | 0 | 1 |
| SI1_20 | Železniki | Porečje Save | 1 | 2 | 0 | 0 |
| SI1_22 | Medvode - Tacen | Porečje Save | 121 | 25 | 0 | 1 |
| SI1_23 | Škofja Loka | Porečje Save | 261 | 15 | 0 | 1 |
| SI1_30 | Kresnice | Porečje Save | 14 | 0 | 0 | 0 |
| SI1_32 | Nazarje | Porečje Save | 89 | 6 | 0 | 0 |
| SI1_33 | Krška vas | Porečje Save | 7 | 3 | 0 | 0 |
| SI1_34 | Zagorje ob Savi | Porečje Save | 1 | 0 | 0 | 0 |
| SI1_35 | Litija | Porečje Save | 59 | 0 | 0 | 1 |
| SI1_37 | Nožice | Porečje Save | 34 | 16 | 0 | 1 |
| SI1_40 | Kostanjevica na Krki | Porečje Save | 1 | 0 | 0 | 0 |
| SI1_44 | Vransko | Porečje Save | 3 | 0 | 0 | 0 |
| SI1_46 | Gornji Grad | Porečje Save | 21 | 0 | 0 | 0 |
| SI1_49 | Begunje na Gorenjskem | Porečje Save | 15 | 1 | 0 | 0 |
| SI1_52 | Mozirje | Porečje Save | 38 | 5 | 0 | 0 |
| SI1_63 | Horjul | Porečje Save | 0 | 1 | 0 | 0 |
| SI1_65 | Bitnje - Žabnica | Porečje Save | 64 | 32 | 0 | 3 |
| SI1_66 | Cerklje na Gorenjskem | Porečje Save | 0 | 1 | 0 | 0 |
| SI1_67 | Žalec | Porečje Save | 76 | 21 | 0 | 5 |
| SI1_68 | Velenje | Porečje Save | 3 | 3 | 0 | 0 |
| SI1_71 | Cerknica | Porečje Save | 6 | 8 | 0 | 0 |
| SI1_72 | Vrhnika | Porečje Save | 0 | 1 | 0 | 0 |
| SI1_73 | Žiri | Porečje Save | 37 | 1 | 0 | 0 |
| SI1_74 | Jesenice | Porečje Save | 2 | 4 | 0 | 0 |
| SI1_75 | Lavrica - Škofljica | Porečje Save | 0 | 1 | 0 | 0 |
| SI1_77 | Ljubljana - Podutik | Porečje Save | 0 | 1 | 0 | 0 |
| SI1_78 | Ljubljana - Dravlje | Porečje Save | 0 | 1 | 0 | 0 |
| SI1_79 | Trzin | Porečje Save | 124 | 19 | 0 | 2 |
| SI1_80 | Jarše - Radomlje | Porečje Save | 13 | 8 | 0 | 0 |
| SI1_82 | Radeče | Porečje Save | 8 | 0 | 0 | 0 |
| SI1_91 | Solčava | Porečje Save | 0 | 1 | 0 | 0 |
| SI3_04 | Prevalje - Ravne na Koroškem | Porečje Drave | 120 | 16 | 0 | 3 |
| SI3_08 | Dravograd | Porečje Drave | 40 | 3 | 0 | 0 |
| SI3_25 | Črna na Koroškem - Žerjav | Porečje Drave | 62 | 0 | 0 | 0 |
| SI3_28 | Spodnji Duplek | Porečje Drave | 0 | 1 | 0 | 0 |
| SI3_62 | Ruše | Porečje Drave | 0 | 3 | 0 | 0 |
| SI3_69 | Slovenj Gradec | Porečje Drave | 97 | 12 | 0 | 0 |
| SI3_70 | Mežica | Porečje Drave | 19 | 1 | 0 | 0 |
| SI3_85 | Poljčane | Porečje Drave | 1 | 0 | 0 | 0 |
| SI3_86 | Slovenske Konjice | Porečje Drave | 0 | 1 | 0 | 0 |
| SI3_92 | Bistrica | Porečje Drave | 2 | 1 | 0 | 0 |
| SI4_54 | Gornja Radgona | Porečje Mure | 2 | 0 | 0 | 0 |
| SI4_93 | Murska Sobota | Porečje Mure | 2 | 1 | 0 | 0 |
| SI6_07 | Vrtojba - Šempeter pri Gorici | Porečje Soče | 0 | 1 | 0 | 1 |
| SI6_16 | Idrija | Porečje Soče | 2 | 8 | 0 | 0 |
| SI6_31 | Cerkno | Porečje Soče | 0 | 2 | 0 | 0 |

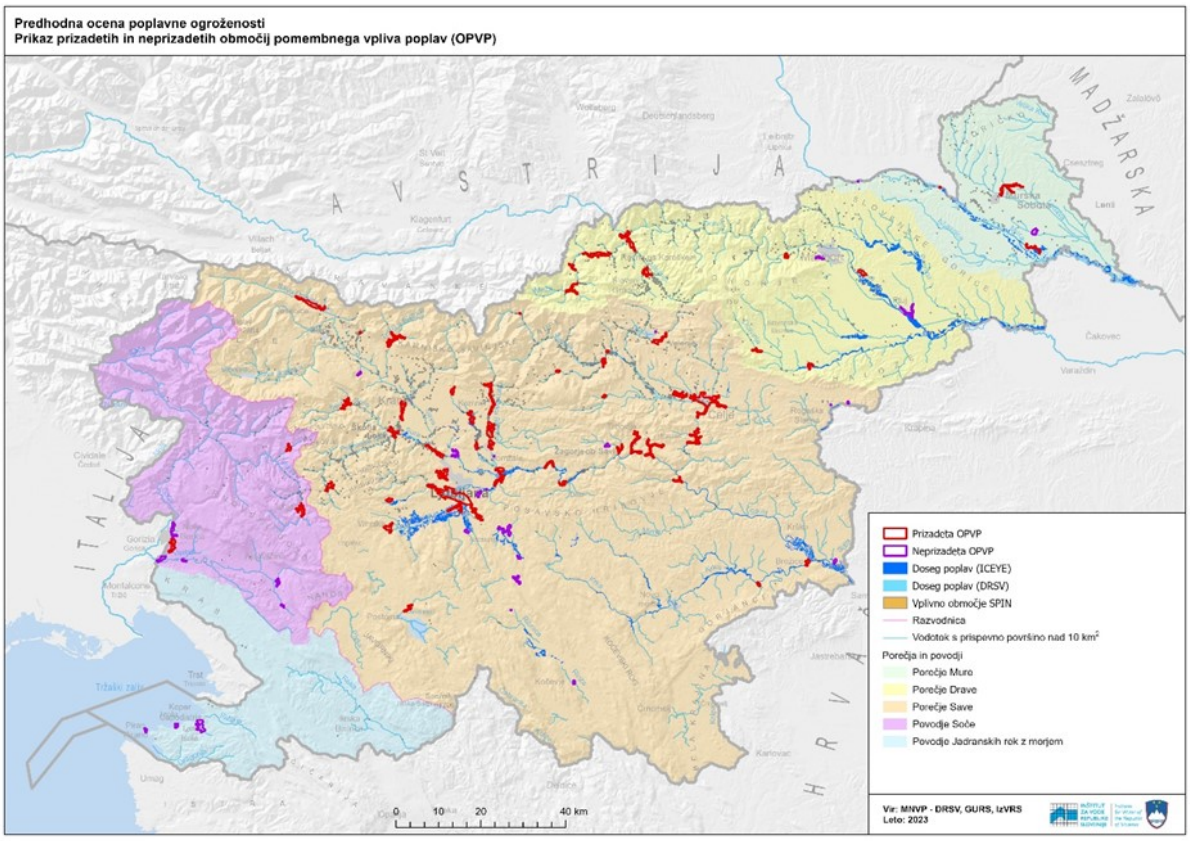


*Slika 91: Prikaz prizadetih in neprizadetih območij pomembnega vpliva poplav (OPVP)*

## 7.8 Območja katastrofalnih poplav avgusta 2023

### 7.8.1 Kamniška Bistrica in Pšata s Savo

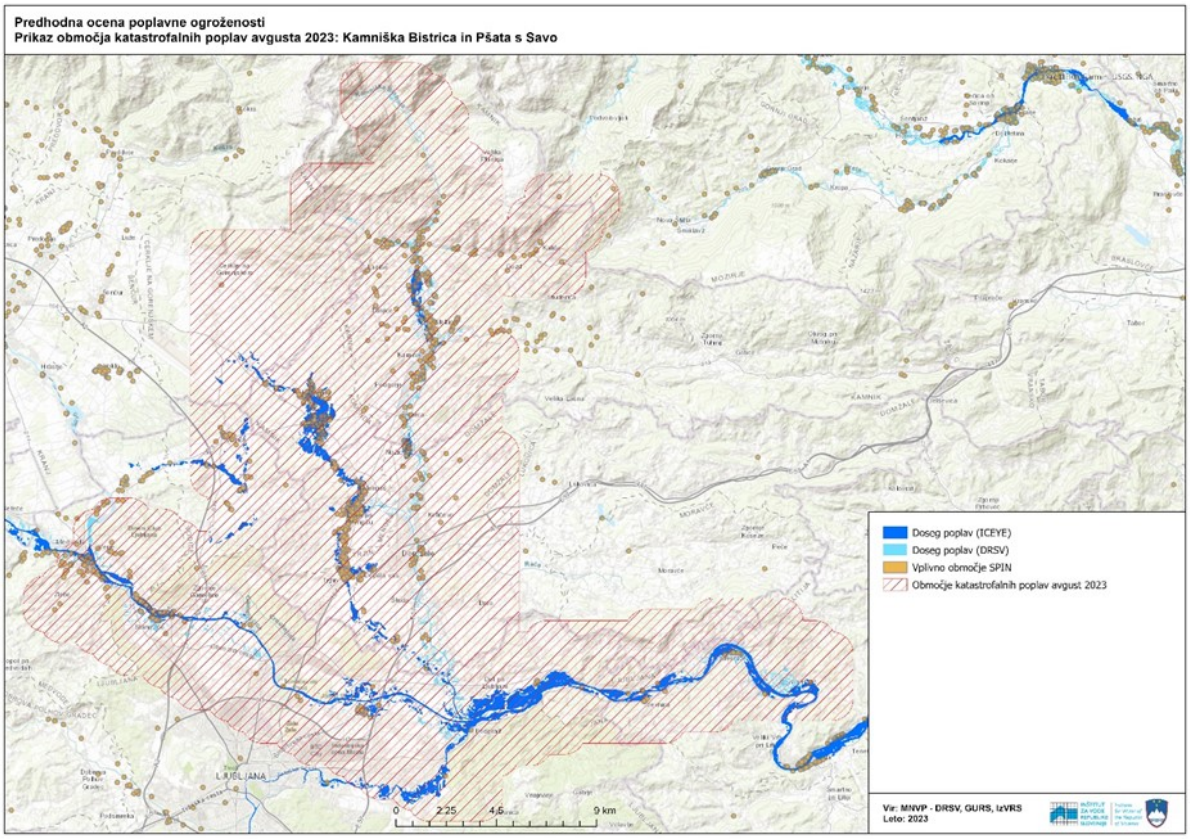


*Slika 92: Prikaz območja katastrofalnih poplav avgusta 2023: Kamniška Bistrica in Pšata s Savo*

V porečju Kamniške Bistrice sta obsežno in uničujoče poplavili Kamniška Bistrica in Pšata s hudourniškimi pritoki v njunem povirju. Obsežne poplavne razmere ob vodotokih so se vzpostavile le v parih urah, kar kaže na močni hudourniški značaj vodotokov na tem območju. Sprožilo se je več zemeljskih plazov. Večji del Pšate se je neposredno pred Mengšem prelil v razbremenilni kanal ter kasneje v Kamniško Bistrico gorvodno od vodomerne postaje Vir. Preostala Pšata teče skozi Mengeš, ki je bil obsežno poplavljen. Konice poplavnih valov na Pšati, Nevljici in Kamniški Bistrici predstavljajo najvišje izmerjene vrednosti v obdobju opazovanj. Njihova povratna doba je ocenjena na 100 in več let.

Reka Sava je obsežno in uničujoče poplavila na Ljubljanskem območju in v Zasavju. Reka Sava je odnesla brv ob vodomerni postaji Medno, uničila vodomerno postajo Črnuče in preplavila vodomerno postajo na Šentjakobu. Na odseku proti slovensko-hrvaški meji je reka Sava obsežno poplavila, zlasti izpostavljene vasi na levem bregu. Konice poplavnega vala Save na Ljubljanskem območju in v Zasavju predstavljajo najvišje izmerjene vrednosti v obdobju opazovanj. Njihova povratna doba je ocenjena na 100 in več let.[58]

*Preglednica 31: Povzetek izmerjenih konic vodostajev in pretokov rek med 4. in 8. avgustom 2023 na vodomernih postajah v porečju Kamniške Bistrice (vir: ARSO)*

| šifra VP | merilno mesto | vodotok | konica vodostaja in pretoka | čas nastopa konice [CET[1]] | uvrstitev konice [rang(OO[2])] | ocena PD[3] [leta] | visokovodna stopnja |
|---|---|---|---|---|---|---|---|
| 4400 | Kamnik | Kamniška Bistrica | 385 cm<br>307 $m^3/s$ | 4. 8. 2023 ob 4.30 | 1. najvišja (1926–2023*) | >100 | 3. |
| 4430 | Vir | Kamniška Bistrica | 384 cm<br>397 $m^3/s$ | 4. 8. 2023 ob 6.00 | 1. najvišja (1978–2023*) | >100 | 3. |
| 4445 | Bišče | Kamniška Bistrica | 416 cm<br>- $m^3/s$ | 4. 8. 2023 ob 6.30 | 1. najvišja (2016–2023*) | - | 2. |
| 4480 | Nevlje | Nevljica | 393 cm<br>- $m^3/s$ | 4. 8. 2023 ob 5.10 | 1. najvišja (1959–2023) | - | 3. |
| 4520 | Podrečje | Rača | 305 cm<br>72,0 $m^3/s$ | 4. 8. 2023 ob 7.00 | 5. najvišja (1981–2023) | 5–10 | 2. |
| 4570 | Topole | Pšata | 351[4] cm<br>77,3[4] $m^3/s$ | 4. 8. 2023 ob 6.00 | 1. najvišja (1989–2023) | 100 | 3. |
| 4575 | Loka | Pšata | 226 cm<br>- $m^3/s$ | 4. 8. 2023 ob 9.30 | 1. najvišja (1997–2023) | - | 3. |

Prikazani podatki imajo zaradi samodejnega prenosa iz vodomernih postaj zgolj začasni in splošno informativni pomen. Številne ugotovitve hidroloških opazovalcev in informacije, ki so bile pridobljene s fotografskih in video zapisov ter visokovodnih sledi ob vodomernih postajah, so že upoštevane v pričujočem poročilu. Pred uradno objavo podatkov z vodomernih postaj pa so lahko dodatno izvedeni značilno pomembni popravki.
*podatkovni niz v opazovalnem obdobju ni popoln
[1] CET … srednjeevropski čas. [2] OO … opazovalno obdobje. [3] PD … povratna doba.
[4] podcenjena vrednost zaradi obtekanja merilnega mesta (prelitje nasipov gorvodno).

*Slika 93: Kamnik, Foto: PGD Kamnik*

*Slika 94: Stahovica, Foto: Leon Vidic*

*Slika 95: Domžale pri Lidlu, Foto: Leon Vidic*

*Slika 96: Posledice poplav, Stahovica pri Kamniku. Foto: Leon Vidic*

58 Agencija RS za okolje (2023).

### 7.8.2 Koroška Bela, Mošenik, Begunjščica, Završnica

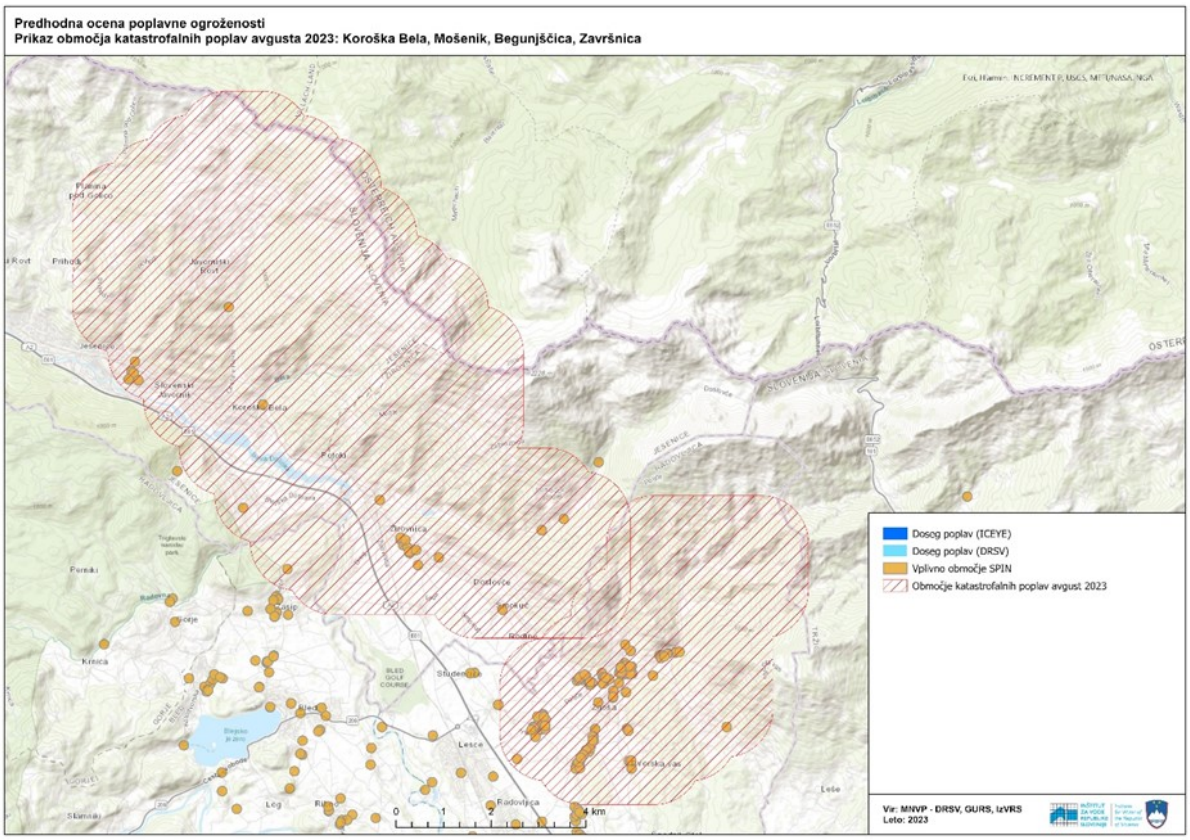


*Slika 97: Prikaz območja katastrofalnih poplav avgusta 2023: Koroška Bela, Mošenik, Begunjščica, Završnica*

Vodotoki na območju severne Gorenjske so pričeli poplavljati že v zgodnjih jutranjih urah 4.8. 2023, poplavne razmere so se v hudournikih vzpostavile v le nekaj urah. Na območju Koroške Bele se je zaradi namočenosti terena povečala možnost aktivacije zemeljskega plazu Urbas. Prebivalci so bili zaradi tega začasno evakuirani. V žirovniški občini je avgustovska ujma na povzročila ogromno škode, uničeni in poškodovani so bili stanovanjski objekti ter javna infrastruktura, javne in gozdne ceste. Pritoki reke Save na Gorenjskem so dosegli med 10- in 50-letno povratno dobo.[59]

*Preglednica 32: Povzetek izmerjenih konic vodostajev in pretokov rek med 4. in 8. avgustom 2023 na vodomernih postajah na reki Savi in njenih manjših pritokih (vir: ARSO)*

| šifra VP | merilno mesto | vodotok | konica vodostaja in pretoka | čas nastopa konice [CET[1]] | uvrstitev konice [rang(OO[2])] | ocena PD[3] [leta] | visokovodna stopnja |
|---|---|---|---|---|---|---|---|
| 3250 | Bodešče | Sava Bohinjka | 380 cm<br>372 $m^3/s$ | 4. 8. 2023 ob 8.30 | 20. najvišja (1951–2023*) | 2–5 | 2. |
| 3300 | Stara Fužina | Mostnica | 355 cm<br>160 $m^3/s$ | 4. 8. 2023 ob 2.20 | 1. najvišja (1951–2023*) | 50 | 3. |
| 3530 | Medno | Sava | 643 cm<br>1929 $m^3/s$ | 4. 8. 2023 ob 9.30 | 1. najvišja (1978–2023*) | >100 | 3. |
| 3570[4] | Šentjakob | Sava | 873[4] cm<br>1558[4] $m^3/s$ | 4. 8. 2023 ob 9.40 | 1. najvišja (1926–2023*) | - | 3. |

Prikazani podatki imajo zaradi samodejnega prenosa iz vodomernih postaj zgolj začasni in splošno informativni pomen. Številne ugotovitve hidroloških opazovalcev in informacije, ki so bile pridobljene s fotografskih in video zapisov ter visokovodnih sledi ob vodomernih postajah, so že upoštevane v pričujočem poročilu. Pred uradno objavo podatkov z vodomernih postaj pa so lahko dodatno izvedeni značilno pomembni popravki.
*podatkovni niz v opazovalnem obdobju ni popoln
[1] CET … srednjeevropski čas. [2] OO … opazovalno obdobje. [3] PD … povratna doba.
[4] navedeni so podatki ob zadnjem terminu pred izpadom vodomerne postaje.

59 Agencija RS za okolje (2023).

Slika 98: Moste, Foto: arhiv Občine Žirovnica

Slika 99: Žirovnica, Foto: arhiv Občine Žirovnica

Slika 100: Moste, Foto: Andraž Tolar

### 7.8.3 Meža in Mislinja z Dravo od Dravograda do meje

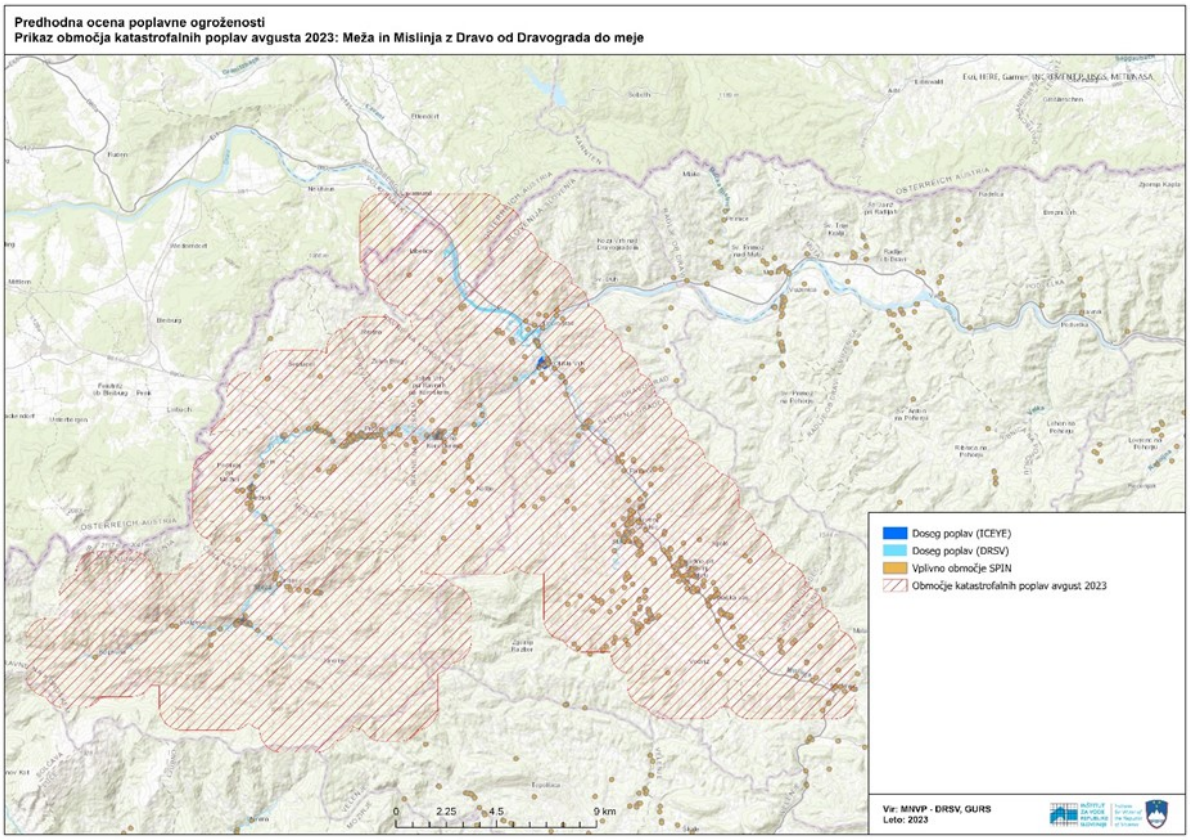


Slika 101: Prikaz območja katastrofalnih poplav avgusta 2023: Meža in Mislinja z Dravo od Dravograda do meje

V Podravju je obsežno in uničujoče poplavila Meža in njeni številni hudourniškimi pritoki. Obsežne poplave so nastopile tudi ob Dravi v spodnjem toku. Porasti so bili zelo močni, poplavljala je Meža v Črni, Suhodolnica v Starem trgu in Dravinja v Zrečah. Silovito uničenje v Črni je hkrati povzročil Javorniški potok, desni pritok Meže dolvodno od vodomerne postaje v

Črni, ki je popolnoma zasul lastno strugo in je še prihodnji dan tekel po cestah Črne. Poplavni val Meže je na poti skozi Mežico, Prevalje in Ravne uničil številne ceste in mostove, v Otiškem Vrhu pa je odnesel tudi vodomerno postajo. Sprožilo se je več zemeljskih plazov. Povratna doba največjih pretokov Meže je ocenjena na več kot 100 let.
Pretok Drave iz sosednje Avstrije je bil močno povečan zlasti zaradi izjemno naraslih pritokov na severni strani Karavank in tudi Labotnice. Drava v zgornjem toku je dosegla 2- do 5-letno, Drava v spodnjem toku pa 10- do 20-letno povratno dobo.[60]

*Preglednica 33: Povzetek izmerjenih konic vodostajev in pretokov rek med 4. in 8. avgustom 2023 na vodomernih postajah v Podravju (vir: ARSO)*

| šifra VP | merilno mesto | vodotok | konica vodostaja in pretoka | čas nastopa konice [CET[1]] | uvrstitev konice [rang(OO[2])] | ocena PD[3] [leta] | visokovodna stopnja |
|---|---|---|---|---|---|---|---|
| 2005 | Črneče | Drava | 624 cm<br>1300[5] m³/s | 5. 8. 2023 ob 22.00 | 10. najvišja<br>(1965–2023) | 2–5 | 2. |
| 2110 | Ptuj | Drava | 621 cm<br>2000[5] m³/s | 6. 8. 2023 ob 8.00 | 6. najvišja<br>(1938–2023*) | 10 | 3. |
| 2150 | Borl | Drava | 574 cm<br>1916 m³/s | 6. 8. 2023 ob 8.30 | 2. najvišja<br>(1990–2023) | 20 | 3. |
| 2160 | Zavrč | Drava | 588 cm<br>1903 m³/s | 6. 8. 2023 ob 9.20 | 1. najvišja<br>(2016–2023*) | - | 3. |
| 2220 | Črna | Meža | 321 cm<br>154 m³/s | 4. 8. 2023 ob 3.10 | 1. najvišja<br>(1970–2023*) | >100 | 3. |
| 2250[4] | Otiški Vrh | Meža | 534[4] cm<br>517[4] m³/s | 4. 8. 2023 ob 5.40 | 1. najvišja<br>(1953–2023) | >100 | 3. |
| 2372 | Dovže | Mislinja | 175 cm<br>63,9 m³/s | 4. 8. 2023 ob 5.00 | 4. najvišja<br>(1955–2023*) | 20 | 2. |
| 2390 | Otiški Vrh | Mislinja | 340 cm<br>- m³/s | 4. 8. 2023 ob 8.40 | 2. najvišja<br>(1973–2023) | - | 3. |
| 2420 | Stari trg | Suhodolnica | 313 cm<br>96,4 m³/s | 4. 8. 2023 ob 6.40 | 1. najvišja<br>(1989–2023) | 20-50 | 3. |
| 2432 | Muta | Bistrica | 151 cm<br>43,9 m³/s | 4. 8. 2023 ob 3.30 | 1. najvišja<br>(2005–2023) | 20 | 2. |
| 2600 | Zreče | Dravinja | 154 cm<br>16,9 m³/s | 3. 8. 2023 ob 21.50 | 8. najvišja<br>(1973–2023*) | 5-10 | 2. |
| 2640 | Makole | Dravinja | 320 cm<br>113 m³/s | 5. 8. 2023 ob 5.20 | 4. najvišja<br>(1973–2023*) | 10 | 2. |
| 2652 | Videm | Dravinja | 440 cm<br>217 m³/s | 5. 8. 2023 ob 17.50 | 7. najvišja<br>(1938–2023*) | 5-10 | 2. |
| 2667 | Perovec | Oplotnica | 293 cm<br>51,4 m³/s | 4. 8. 2023 ob 15.10 | 1. najvišja<br>(2017–2023) | - | 2. |
| 2880 | Gočova | Pesnica | 516 cm<br>72,4 m³/s | 5. 8. 2023 ob 14.40 | 2. najvišja<br>(1970–2023*) | 20 | 3. |
| 2900 | Zamušani | Pesnica | 345 cm<br>109 m³/s | 5. 8. 2023 ob 13.00 | 9. najvišja<br>(1946–2023*) | 10 | 2. |

Prikazani podatki imajo zaradi samodejnega prenosa iz vodomernih postaj zgolj začasni in splošno informativni pomen. Številne ugotovitve hidroloških opazovalcev in informacije, ki so bile pridobljene s fotografskih in video zapisov ter visokovodnih sledi ob vodomernih postajah, so že upoštevane v pričujočem poročilu. Pred uradno objavo podatkov z vodomernih postaj pa so lahko dodatno izvedeni značilno pomembni popravki.
*podatkovni niz v opazovalnem obdobju ni popoln
[1] CET … srednjeevropski čas. [2] OO … opazovalno obdobje. [3] PD … povratna doba.
[4] navedeni so podatki ob zadnjem terminu pred uničenjem vodomerne postaje.
[5] ocena na podlagi meritev horizontalnega Dopplerjevega merilnika.

60 Agencija RS za okolje (2023).

Slika 102: Črna na Koroškem, Foto: Voranc Vogel

Slika 103: Ravne na Koroškem, Foto: Gregor Ravnjak

Slika 104: Koroška, avgust 2023, Foto: Gregor Ravnjak

Slika 105: Prevalje, Foto: Črt Piksi

### 7.8.4 Mura s pritoki

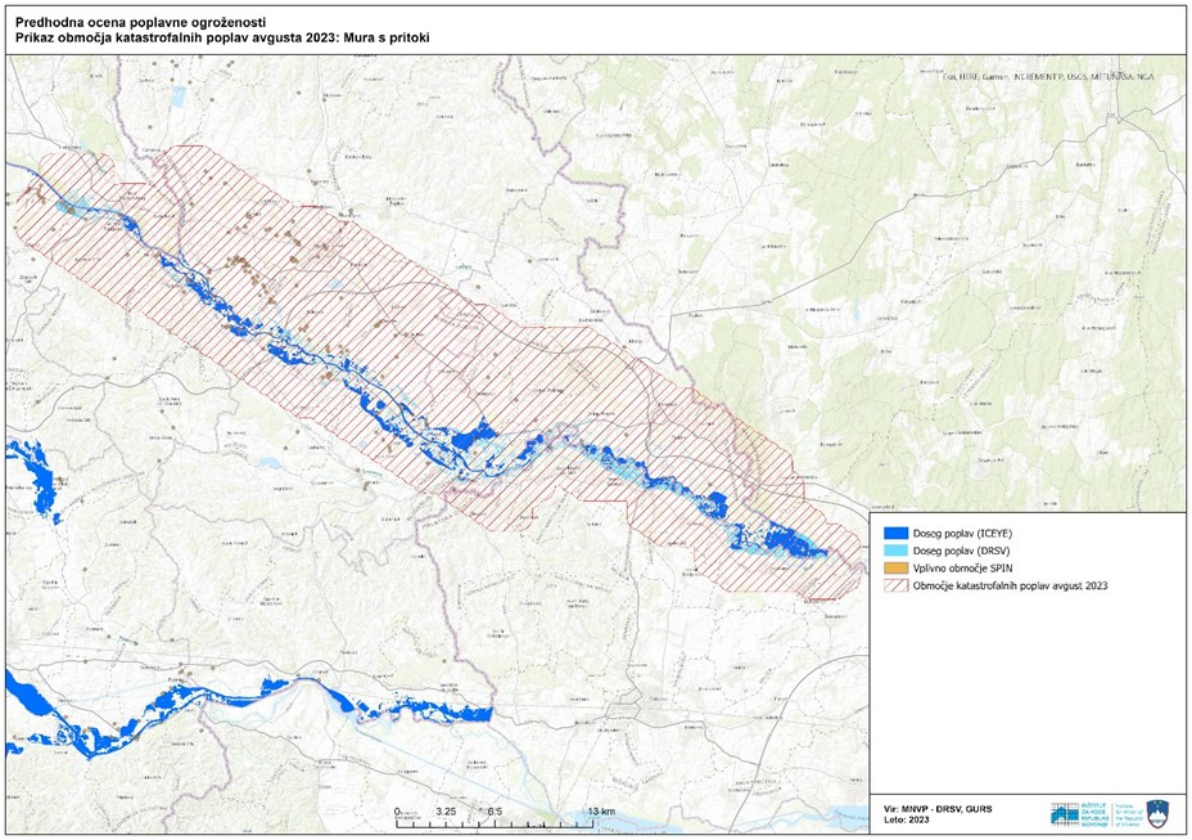


Slika 106: Prikaz območja katastrofalnih poplav avgusta 2023: Mura s pritoki

Prvi porasti rek v Pomurju so se odvili na manjših vodotokih, kmalu zatem pa je pričela močno naraščati reka Mura, ki je poplavila v večjem obsegu. V petek popoldne je reka Mura poplavljala med nasipi, v spodnjem toku pri Dolnji Bistrici je predrla nasip in ogrožala

tamkajšnje vasi na levem bregu. Pristojne službe so uspele sanirati poškodovani nasip z betonskimi bloki. Povratna doba največjega pretoka reke Mure v Gornji Radgoni je bila ocenjene na 50–100 let.[61]

*Preglednica 34: Povzetek izmerjenih konic vodostajev in pretokov rek med 4. in 8. avgustom 2023 na vodomernih postajah v Pomurju (vir: ARSO)*

| šifra VP | merilno mesto | vodotok | konica vodostaja in pretoka | čas nastopa konice [CET[1]] | uvrstitev konice [rang(OO[2])] | ocena PD[3] [leta] | visokovodna stopnja |
|---|---|---|---|---|---|---|---|
| 1060 | Gornja Radgona | Mura | 489 cm<br>1461 $m^3/s$ | 6. 8. 2023 ob 10.10 | 1. najvišja (1930–2023*) | 50–100 | 3. |
| 1070[4] | Petanjci | Mura | 531[4] cm<br>1348[4] $m^3/s$ | 6. 8. 2023 ob 1.30[4] | 1. najvišja (1956–2023*) | - | 3. |
| 1100 | Cankova | Kučnica | 308 cm<br>21,1 $m^3/s$ | 4. 8. 2023 ob 8.20 | 7. najvišja (1981–2023*) | 5 | 2. |
| 1165 | Nuskova | Ledava | 389 cm<br>43,6 $m^3/s$ | 4. 8. 2023 ob 9.40 | 2. najvišja (1992–2023*) | 20 | 2. |
| 1300 | Martjanci | Martjanski potok | 342 cm<br>25,1 $m^3/s$ | 4. 8. 2023 ob 16.20 | 2. najvišja (1970–2023*) | 20 | 3. |
| 1355 | Hodoš | Velika Krka | 279 cm<br>40,8 $m^3/s$ | 4. 8. 2023 ob 17.40 | 12. najvišja (1974–2023*) | 5 | 2. |

Prikazani podatki imajo zaradi samodejnega prenosa iz vodomernih postaj zgolj začasni in splošno informativni pomen. Številne ugotovitve hidroloških opazovalcev in informacije, ki so bile pridobljene s fotografskih in video zapisov ter visokovodnih sledi ob vodomernih postajah, so že upoštevane v pričujočem poročilu. Pred uradno objavo podatkov z vodomernih postaj pa so lahko dodatno izvedeni značilno pomembni popravki.
*podatkovni niz v opazovalnem obdobju ni popoln
[1] CET … srednjeevropski čas. [2] OO … opazovalno obdobje. [3] PD … povratna doba.
[4] navedeni so podatki ob zadnjem terminu pred uničenjem vodomerne postaje.

*Slika 107: Mura iz zraka, Foto: Slovenska vojska*

*Slika 108: Hrastje - Mota, Foto: Damjana Nemeš*

61 Agencija RS za okolje (2023).

### 7.8.5 Savinja s pritoki

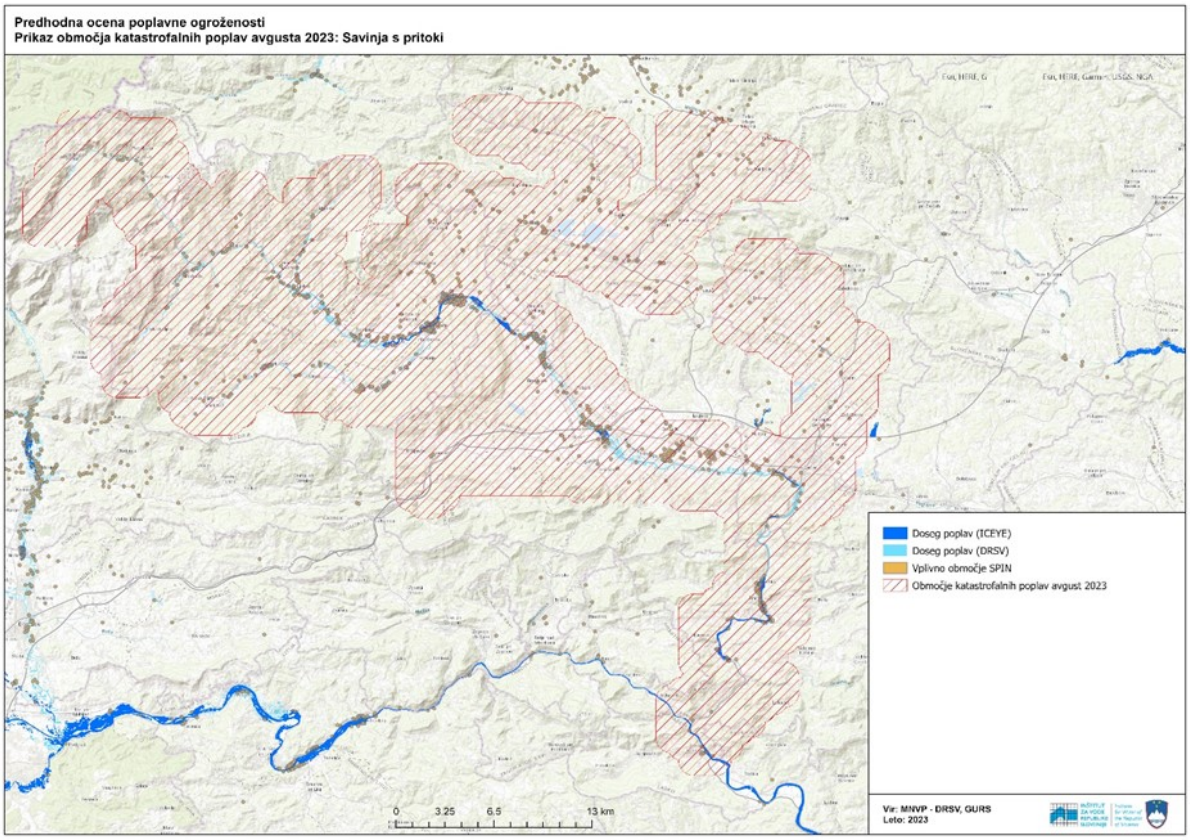


*Slika 109: Prikaz območja katastrofalnih poplav avgusta 2023: Savinja s pritoki*

V porečju Savinje je obsežno in uničujoče poplavila Savinja s hudourniškimi pritoki v zgornjem delu porečja. Obsežne poplave so nastopile tudi ob Savinji v spodnjem toku, zlasti v Laškem. Obsežne poplavne razmere ob vodotokih so se vzpostavile v le parih urah. V zgornjem delu porečja Savinje so večino škode povzročili hudourniški pritoki ter zemeljski plazovi. Prekinjene so bile glavne prometne povezave. V srednem toku je Savinja poplavljala v podobnem obsegu kot leta 1990 in 1998. Povratna doba največjih pretokov Savinje v zgornjem toku in Drete je ocenjena na več kot 100 let, Savinje v spodnjem toku pa na 50 let.[62]

62 Agencija RS za okolje (2023).

*Preglednica 35: Povzetek izmerjenih konic vodostajev in pretokov rek med 4. in 8. avgustom 2023 na vodomernih postajah v porečju Savinje (vir: ARSO)*

| šifra VP | merilno mesto | vodotok | konica vodostaja in pretoka | čas nastopa konice [CET[1]] | uvrstitev konice [rang(OO[2])] | ocena PD[3] [leta] | visokovodna stopnja |
|---|---|---|---|---|---|---|---|
| 6020 | Solčava | Savinja | 335[4] cm<br>- $m^3/s$ | 4. 8. 2023 ob 3.00 | 1. največja (1959–2023) | - | 3. |
| 6060 | Nazarje | Savinja | 536 cm<br>859 $m^3/s$ | 4. 8. 2023 ob 7.10 | 1. največja (1926–2023) | >100 | 3. |
| 6068 | Letuš | Savinja | 696 cm<br>935 $m^3/s$ | 4. 8. 2023 ob 7.20 | 1. največja (1954–2023*) | >100 | 3. |
| 6120 | Medlog | Savinja | 554 cm<br>- $m^3/s$ | 4. 8. 2023 ob 11.00 | 2. največja (2003–2023*) | - | 3. |
| 6140 | Celje – brv | Savinja | 700 cm<br>1173 $m^3/s$ | 4. 8. 2023 ob 14.30 | 3. največja (1960–2023*) | 50 | 3. |
| 6200 | Laško | Savinja | 682 cm<br>1450 $m^3/s$ | 4. 8. 2023 ob 16.20 | 3. največja (1907–2023*) | 50 | 3. |
| 6210 | Veliko Širje | Savinja | 1010 cm<br>1532 $m^3/s$ | 4. 8. 2023 ob 17.50 | 1. največja (1955–2023*) | 50 | 3. |
| 6220 | Luče | Lučnica | 402 cm<br>271 $m^3/s$ | 4. 8. 2023 ob 4.00 | 2. največja (1955–2023*) | - | 3. |
| 6240 | Kraše | Dreta | 486 cm<br>345 $m^3/s$ | 4. 8. 2023 ob 5.50 | 1. največja (1959–2023) | >100 | 3. |
| 6280 | Velenje | Paka | 260 cm<br>37,7 $m^3/s$ | 4. 8. 2023 ob 14.20 | 5. največja (1953–2023*) | 5–10 | 2. |
| 6415 | Gaberke | Velunja | 361 cm<br>68,6 $m^3/s$ | 4. 8. 2023 ob 05.00 | 2. največja (1986–2023) | 10–20 | 3. |
| 6630 | Levec | Ložnica | 319 cm<br>101 $m^3/s$ | 4. 8. 2023 ob 18.10 | 5. največja (1954–2023) | 10 | 2. |
| 6790 | Škofja vas | Hudinja | 292 cm<br>89,7 $m^3/s$ | 4. 8. 2023 ob 15.50 | 4. največja (1983–2023) | 5–10 | 2. |

Prikazani podatki imajo zaradi samodejnega prenosa iz vodomernih postaj zgolj začasni in splošno informativni pomen. Številne ugotovitve hidroloških opazovalcev in informacije, ki so bile pridobljene s fotografskih in video zapisov ter visokovodnih sledi ob vodomernih postajah, so že upoštevane v pričujočem poročilu. Pred uradno objavo podatkov z vodomernih postaj pa so lahko dodatno izvedeni značilno pomembni popravki.
*podatkovni niz v opazovalnem obdobju ni popoln
[1] CET … srednjeevropski čas. [2] OO … opazovalno obdobje. [3] PD … povratna doba.
[4] obtekanje VP, vrednost določena na podlagi nivelacije visokovodne sledi.

*Slika 110: Posledice poplav v Strugah, Foto: Mojca Marot*

*Slika 111: Luče, Foto: Blaž Samec*

*Slika 112: Letuš, Foto: Tatjana Pihlar*

*Slika 113: Ljubno, Foto: KLS Ljubno*

### 7.8.6 Selška in Poljanska Sora s Soro

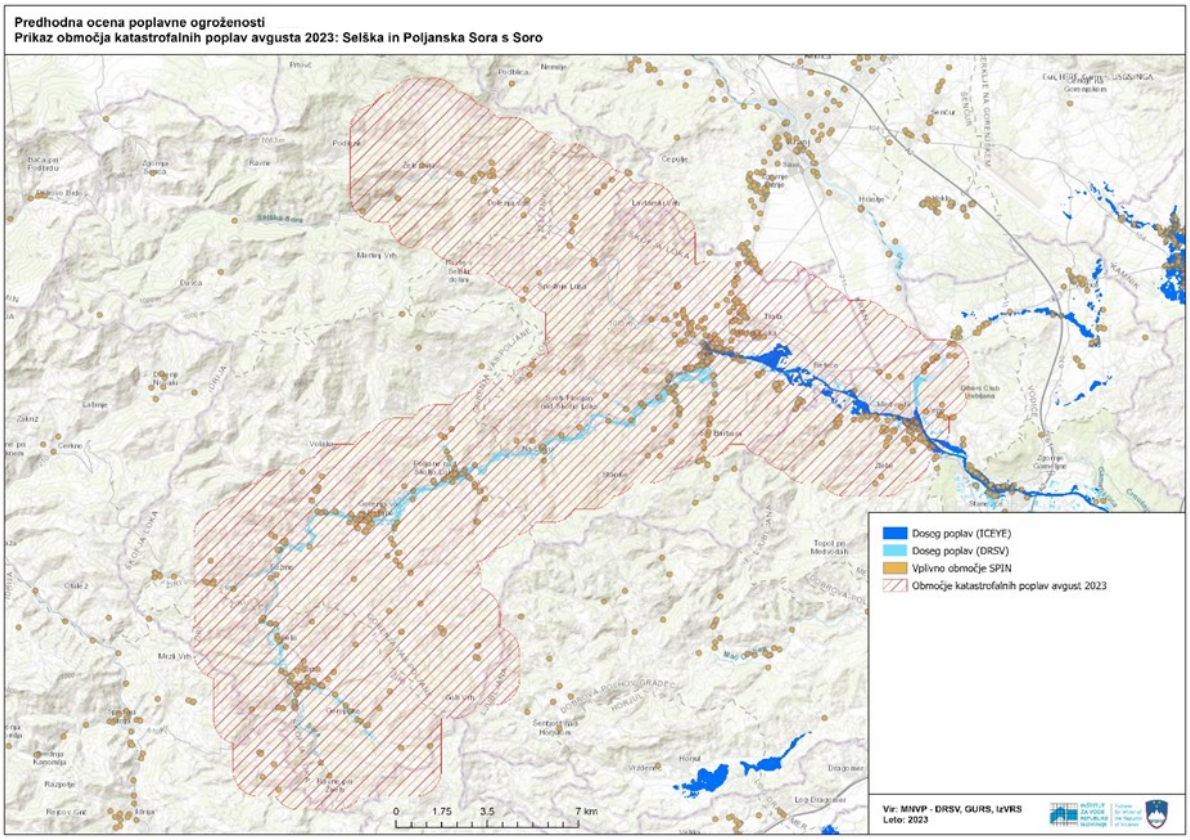


*Slika 114: Prikaz območja katastrofalnih poplav avgusta 2023: Selška in Poljanska Sora s Soro*

V porečju Sore sta obsežno in uničujoče poplavili Poljanska Sora in Sora. Katastrofalno je Sora poplavljala v Škofji Loki ter v Medvodah. Voda je odnesla več ključnih mostov, močno poškodovana je bila tudi ostala javna infrastruktura. Sprožilo se je več zemeljskih plazov. Konice poplavnih valov na Poljanski Sori in Sori predstavljajo najvišje izmerjene vrednosti v obdobju opazovanj. Njihova povratna doba je ocenjena na več kot 100 let.[63]

*Preglednica 36: Povzetek izmerjenih konic vodostajev in pretokov rek med 4. in 8. avgustom 2023 na vodomernih postajah v porečju Sore (vir: ARSO)*

| šifra VP | merilno mesto | vodotok | konica vodostaja in pretoka | čas nastopa konice [CET[1]] | uvrstitev konice [rang(OO[2])] | ocena PD[3] [leta] | visokovodna stopnja |
|---|---|---|---|---|---|---|---|
| 4200 | Suha | Sora | 641 cm<br>797 m$^3$/s | 4. 8. 2023 ob 6.20 | 1. najvišja (1926–2023*) | >100 | 3. |
| 4209 | Medvode | Sora | 768[4] cm<br>- m$^3$/s | 4. 8. 2023 ob 8.10 | 1. najvišja (1989–2023) | >100 | 3. |
| 4222 | Žiri | Poljanska Sora | 403 cm<br>211 m$^3$/s | 4. 8. 2023 ob 3.50 | 1. najvišja (1949–2023*) | 100 | 3. |
| 4230 | Zminec | Poljanska Sora | 605 cm<br>519 m$^3$/s | 4. 8. 2023 ob 5.40 | 1. najvišja (1954–2023*) | 100 | 3. |
| 4298 | Vešter | Selška Sora | 344 cm<br>277 m$^3$/s | 4. 8. 2023 ob 7.30 | 4. najvišja (1989–2023) | 10 | 2. |

Prikazani podatki imajo zaradi samodejnega prenosa iz vodomernih postaj zgolj začasni in splošno informativni pomen. Številne ugotovitve hidroloških opazovalcev in informacije, ki so bile pridobljene s fotografskih in video zapisov ter visokovodnih sledi ob vodomernih postajah, so že upoštevane v pričujočem poročilu. Pred uradno objavo podatkov z vodomernih postaj pa so lahko dodatno izvedeni značilno pomembni popravki.
*podatkovni niz v opazovalnem obdobju ni popoln
[1] CET … srednjeevropski čas. [2] OO … opazovalno obdobje. [3] PD … povratna doba.
[4] vrednost določena na podlagi nivelacije visokovodne sledi.

63 Agencija RS za okolje (2023).

Slika 115: Medvode. Foto: Občina Medvode

Slika 116: Škofja Loka, Foto: Mitja Legat

Slika 117: Medvode. Foto: Občina Medvode

Slika 118: Škofja Loka, Foto: Slovenska vojska

## 7.9 Ocena škode

Poplave so močno vplivale na gospodarstvo države, škoda pa je ocenjena na več milijard evrov. Slovenska vlada se je zavezala k finančni pomoči prizadetim v poplavah, prav tako je zagotovljena mednarodna pomoč.

### 7.9.1 Izračun škode – PDNA

Izračun po metodologiji »Post-Disaster Needs Assessment« (PDNA) je priporočena metoda s strani evropske komisije in Svetovne banke, ki je namenjena hitri oceni škode po nastanku dogodka. Metodologija ne temelji na prijavi škode oz. dejanski škodi, temveč temelji na oceni poškodovanega območja in na oceni škode, ki se jo izdela na vzorcu in interpolira na celotno ocenjeno območje.

Metodologija PDNA vključuje:
- neposredno oceno škode,
- posredno oceno škode in
- deloma tudi DDV (nepovratni).

Pri izračunu se upošteva nadomestitveno vrednost objektov (brez odbite amortizacije) in hipotetični stroški obnove, s katero bi se preprečila škoda tovrstnega dogodka.

Vlada Republike Slovenije se je dne 4. 10. 2023 s sklepom seznanila z Oceno neposredne škode po naravni nesreči, ki je Slovenijo prizadela 4. 8. 2023. Skupna ocena neposredne škode, ki jo je povzročila naravna nesreča, in posledice za prizadeto prebivalstvo, gospodarstvo in okolje, ki so jo na podlagi Sklepa Vlade Republike Slovenije z dne 7. 9. 2023 po metodi PDNA po kategorijah pripravili posamezni nosilci, znaša **9.993.287.280,49 evra** in je tako presegla prag za večjo naravno nesrečo, kar je pogoj za prijavo za pomoč iz Solidarnostnega sklada EU. Pri oceni so bili vključeni tudi eksperti iz Hrvaške (ocena popotresne obnove Zagreb/Petrina, december 2020) in Svetovne banke.

### 7.9.2 Končna ocena škode na stvareh

Izračun je izdelan na podlagi Uredbe o metodologiji za ocenjevanje škode (Uradni list RS, št. 67/03, 79/04, 33/05, 81/06 in 68/08). Temelji na prijavi posamičnega škodnega primera –

objekta in upošteva zgolj neposredno materialno škodo na poškodovani stvari ob upoštevanju preostale vrednosti (odšteta amortizacija), ter ne vključuje vrednosti DDV.

Vlada Republike Slovenije je s sklepom 25.10.2023 potrdila končno oceno škode na stvareh zaradi posledic močnih neurij z večdnevnim obilnim deževjem s poplavami in plazovi 4. avgusta 2023, na območju Dolenjske, Gorenjske, Koroške, Ljubljanske, Notranjske, Podravske, Pomurske, Posavske, Severnoprimorske, Vzhodnoštajerske, Zahodnoštajerske in Zasavske regije.

Največjo škodo so utrpele regije na severu države: Gorenjska (8%), Koroška (29%), Ljubljanska (26%) in Zahodnoštajerska regija (34%). V vseh ostalih regijah je nastalo 3% celotne ocenjene škode na stvareh.

V gorenjski regiji prevladuje škoda na vodotokih (68%), sledi škoda na gradbeno inženirskih objektih (14%), 18% pripada preostali škodi na stvareh. Skupna škoda znaša 189.361.086,78 evra.

V koroški regiji prevladuje škoda na gradbeno inženirskih objektih (45%) in vodotokih (36%), 19% pripada preostali škodi na stvareh. Skupna škoda znaša 721.562.533,89 evra.

V ljubljanski regiji prevladuje škoda na vodotokih (69%), sledi škoda na delno uničenih in uničenih stavbah (13%), 18% pripada preostali škodi na stvareh. Skupna škoda znaša 651.414.361,64 evra.

V zahodnoštajerski regiji prevladuje škoda na vodotokih (52%) in na delno uničenih in uničenih stavbah (30%), 18% pripada preostali škodi na stvareh. Skupna škoda znaša 838.248.918,71 evra.

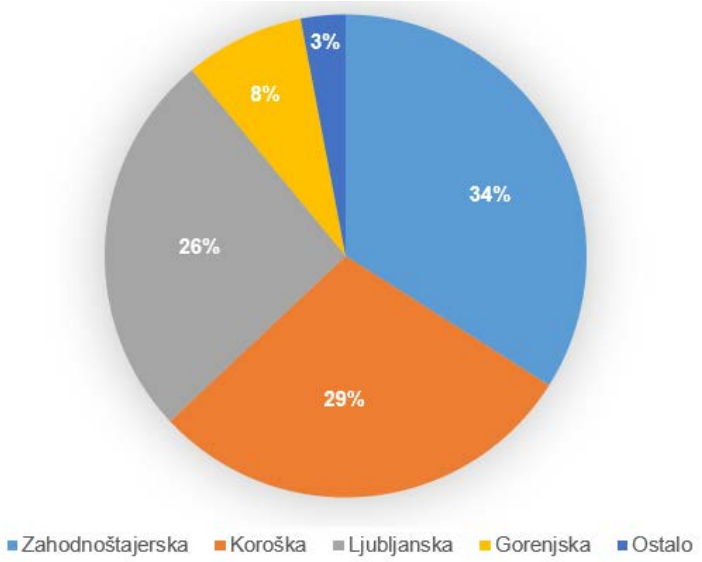


*Slika 119: Porazdelitev ocenjene škode na stvareh po regijah*

Skupni znesek znaša 2.988.959.956,16 evra. Od skupnega zneska neposredne škode znaša škoda na kmetijskih zemljiščih 70.121.817,49 evra, škoda v gozdovih 1.669.972,64 evra, škoda na delno uničenih in uničenih stavbah 381.229.232,38 evra, delna škoda na stavbah 117.631.887,76 evra, škoda na gradbeno-inženirskih objektih 488.467.809,86 evra, škoda na vodotokih 1.322.389.093,02 evra, škoda na gozdnih cestah 42.814.041,85 evra, škoda na državnih cestah 80.349.243,53 evra, škoda na javni železniški infrastrukturi 9.847.210,00 evra, škoda na živalih 1.278.735,08 evra, škoda na kulturni dediščini 90.714.349,24 evra (od tega zneska je 6.182.685,24 evra že vključenih v oceni škode občinskih komisij), škoda na opremi in zalogi v kmetijstvu in ribištvu 5.196.781,22 evra, škoda v gospodarstvu 380.848.314,25 evra ter škoda na strojih, opremi in zalogah v društvih in ustanovah 2.584.153,08 evra.[64]

64 Vlada RS (2023b).

*Slika 120: Porazdelitev ocenjene škode na stvareh po skupinah škodnih zahtevkov*

Vlada Republike Slovenije je dne 18. 1. 2024 s sklepom potrdila Dopolnitev Končne škode na stvareh zaradi posledic zaradi posledic močnih neurij z večdnevnim obilnim deževjem s poplavami in plazovi 4. avgusta 2023, na območju Dolenjske, Gorenjske, Koroške, Ljubljanske, Notranjske, Podravske, Pomurske, Posavske, Severnoprimorske, Vzhodnoštajerske, Zahodnoštajerske in Zasavske regije, in sicer v višini 10.842.203,04 evra. Od zneska dopolnitve ocene škode znaša škoda na kmetijskih zemljiščih 830.753,48 evra, škoda na delno uničenih in uničenih stavbah 3.542.970,62 evra, delna škoda na stavbah 1.288.743,05 evra, škoda na gradbenoinženirskih objektih 1.471.184,31 evra ter škoda v gospodarstvu 3.708.551,58 evra.

*Preglednica 37: Končna vrednost ocene škode na stvareh zaradi posledic močnih neurij z večdnevnim obilnim deževjem s poplavami in plazovi 4. avgusta 2023*

| | **Vrednost ocene škode** |
|---|---|
| Sklep Vlade RS z dne 25. 10. 2023 | 2.988.959.956,16 € |
| Sklep Vlade RS z dne 18. 1. 2024 (Dopolnitev) | 10.842.203,04 € |
| **SKUPAJ** | **2.999.802.159,20 €** |

Končna ocena škode na stvareh zaradi posledic zaradi posledic močnih neurij z večdnevnim obilnim deževjem s poplavami in plazovi 4. avgusta 2023 je tako skupaj z dopolnitvijo znašala **2.999.802.159,20 evra.**

## 7.10 Viri

Agencija RS za okolje (2023). *Izjemne poplave v Sloveniji med 4. in 8. avgustom 2023*.Ljubljana, Ministrstvo za okolje, podnebje in energijo, Agencija RS za okolje, Urad za meteorologijo, hidrologijo in oceanografijo.

Davies, R. (2023). *Flooding in Slovenia - August 2023*. Dostopno na: https://www.efas.eu/en/news/flooding-slovenia-august-2023 (sneto 20. 12. 2023).

International Federation of Red Cross And Red Crescent Societies (2023). *Slovenia Flood 2023 - DREF Operation (MDRSI003) - Slovenia | ReliefWeb*. Pariz, International Federation of Red Cross And Red Crescent Societies.

Kotnik, J. (2023). *Floods in Slovenia, August 2023*. Dostopno na: http://www.environment.si/en/news/floods-in-slovenia-august-2023/ (sneto 20. 12. 2023).

Ministrstvo za obrambo (2023). *Mednarodna pomoč*. Dostopno na: https://www.gov.si/zbirke/projekti-in-programi/ukrepi-drzave-za-pomoc-po-poplavah/mednarodna-pomoc/ (sneto 20. 12. 2023).

Vlada RS (2023a). *Ukrepi države za pomoč po poplavah*. Dostopno na: https://www.gov.si/zbirke/projekti-in-programi/ukrepi-drzave-za-pomoc-po-poplavah/ (sneto 20. 12. 2023).

Vlada RS (2023b). *78. redna seja Vlade RS*. Ljubljana.