



IZVEDBA CELOVITE PRESOJE VPLIVOV NA OKOLJE ZA NAČRT UPRAVLJANJA VODA ZA VODNO OBMOČJE DONAVE IN NAČRT UPRAVLJANJA VODA ZA VODNO OBMOČJE JADRANSKEGA MORJA ZA OBDOBJE 2022– 2027 – KARTOGRAFSKI PRIKAZI

FAZA: PO JAVNI RAZGRNITVI

LJUBLJANA, 12. 4. 2023

Naročnik: Republika Slovenija
Ministrstvo za naravne vire in prostor
Dunajska c. 48, 1000 Ljubljana

Skrbnik pogodbe na strani naročnika: Lara Flis

Izdelovalec: Zavita, svetovanje, d.o.o.
Tominškova 40
1000 Ljubljana



v sodelovanju z:

Geologija d.o.o. Idrija
Prešernova ulica 2, 5280 Idrija

Eranthis, presoja vplivov na okolje,
Maja Divjak Malavašič s.p.
Kovinarska ulica 5b, 8270 Krško

Vodja projekta: Matjaž Harmel

Namestnik vodje projekta: Aleksandra Krajnc

Vodja projekta priprave dodatka: Sašo Weldd

Ključni strokovnjaki:

Matjaž Harmel, univ. dipl. inž. gozd.

Aleksandra Krajnc univ. dipl. geog.

Sašo Weldd, univ. dipl. biol.

Jože Janež, univ. dipl. inž. geol.

Sabina Cepuš, univ. dipl. ekol.

Eva Harmel, mag. inž. kraj. arh.

Samo Škrjanec, univ. dipl. inž. gozd.

Jerneja Harmel, MSc okolj. znan., R Avstrija

Klemen Strmšnik, univ. dipl. geog.

Matevž Premelč, univ. dipl. geog.

Maja Divjak Malavašič, univ. dipl. biol.

Pija Lapajne, mag. geog.

Quentin Drouet, mag. geog. in prost. načrt. R. Francija

Projekt: Izvedba celovite presoje vplivov na okolje za Načrt upravljanja voda za vodno območje Donave in Načrt upravljanja voda za vodno območje Jadranskega morja za obdobje 2022–2027 – Kartografski prikazi

Številka pogodbe: 67/2021; 430-37/2021-2550

Številka projekta: 302/2021

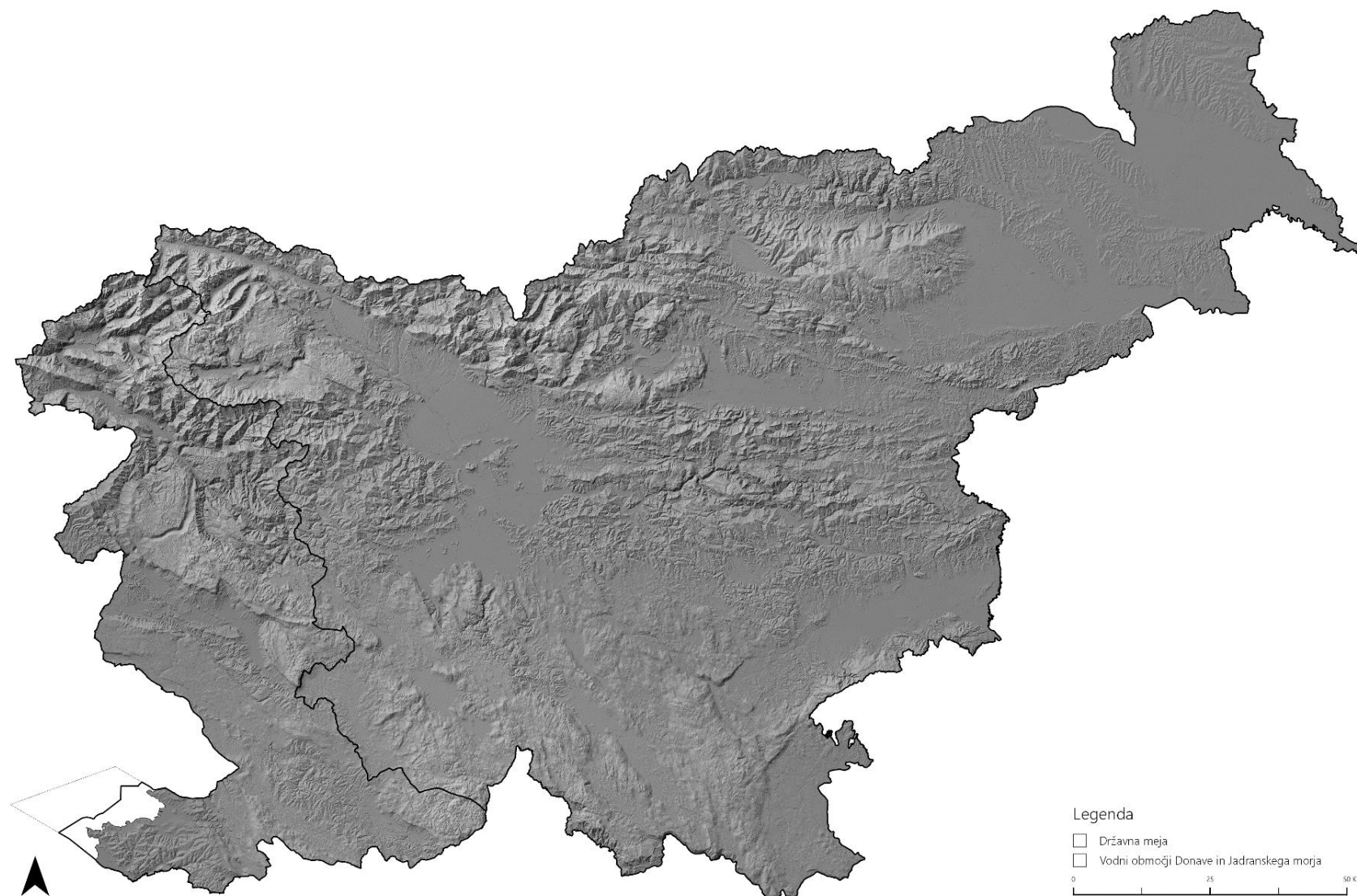
Ključne besede: celovita presoja vplivov na okolje | okoljsko poročilo | stanje okolja |
okoljski cilji | okoljski kazalniki

Datum: 12. 4. 2023

KARTOGRAFSKI PRIKAZI

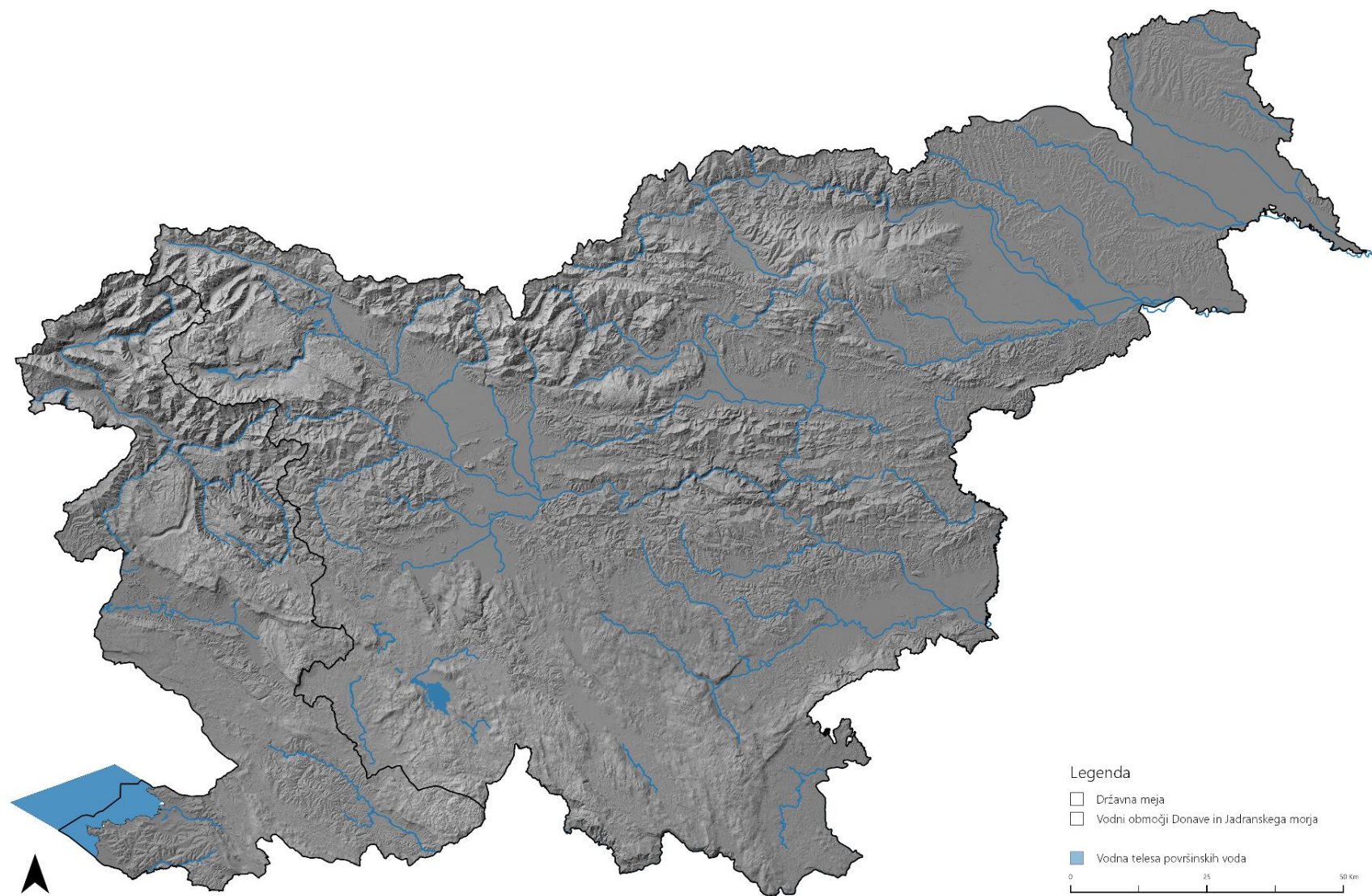
Priloga A: Vodno območje Donave in vodno območje Jadranskega morja	2
Priloga B: Vodna telesa površinskih voda (VTPV) na vodnem območju Donave in vodnem območju Jadranskega morja	3
Priloga C: Vodna zemljišča stojećih in tekoćih voda na vodnem območju Donave in vodnem območju Jadranskega morja	4
Priloga D: Obćutljiva obmoćja na vodnem območju Donave in vodnem območju Jadranskega morja (NUV 2022–2027)	5
Priloga E: Referenćni odseki na vodnem območju Donave in vodnem območju Jadranskega morja	6
Priloga F: Opozorilna karta poplav (OKP), karta razredov poplavne nevarnosti (KRPN) in obmoćja pomembnega vpliva poplav (OPVP) na vodnem območju Donave in vodnem območju Jadranskega morja	7
Priloga G: Vodna telesa podzemnih voda (VTPodV) in vodonosni sistemi na vodnem območju Donave in vodnem območju Jadranskega morja	8
Priloga H: Vodovarstvena obmoćja na vodnem območju Donave in vodnem območju Jadranskega morja	9
Priloga I: Dejanska raba tal na vodnem območju Donave in vodnem območju Jadranskega morja	10
Priloga J: Obmoćja za kmetijstvo in pridelavo hrane, ki so stratećkega pomena za RS, na vodnem območju Donave in vodnem območju Jadranskega morja	11
Priloga K: Gozdni rezervati in varovalni gozdovi na vodnem območju Donave in vodnem območju Jadranskega morja	12
Priloga L: Natura 2000 obmoćja na vodnem območju Donave in vodnem območju Jadranskega morja	13
Priloga M: Zavarovana obmoćja na vodnem območju Donave in vodnem območju Jadranskega morja	14
Priloga N: Naravne vrednote na vodnem območju Donave in vodnem območju Jadranskega morja	15
Priloga O: Prićakovane naravne vrednote na vodnem območju Donave in vodnem območju Jadranskega morja	16
Priloga P: Ekoloćko pomembna obmoćja na vodnem območju Donave in vodnem območju Jadranskega morja	17
Priloga Q: Enote nepremiće kulturne dedišćine na vodnem območju Donave in vodnem območju Jadranskega morja	18
Priloga R: Enote nesnovne kulturne dedišćine na vodnem območju Donave in vodnem območju Jadranskega morja	19
Priloga S: Izjemne krajine in krajinska obmoćja nacionalne prepoznavnosti na vodnem območju Donave in vodnem območju Jadranskega morja	20
Priloga T: Erozijska obmoćja na vodnem območju Donave in vodnem območju Jadranskega morja	21
Priloga U: Plazljiva obmoćja na vodnem območju Donave in vodnem območju Jadranskega morja	22
Priloga V: Plazovita obmoćja na vodnem območju Donave in vodnem območju Jadranskega morja	23
Priloga W: Kopalne vode na vodnem območju Donave in vodnem območju Jadranskega morja	24

Priloga A: Vodno območje Donave in vodno območje Jadranskega morja



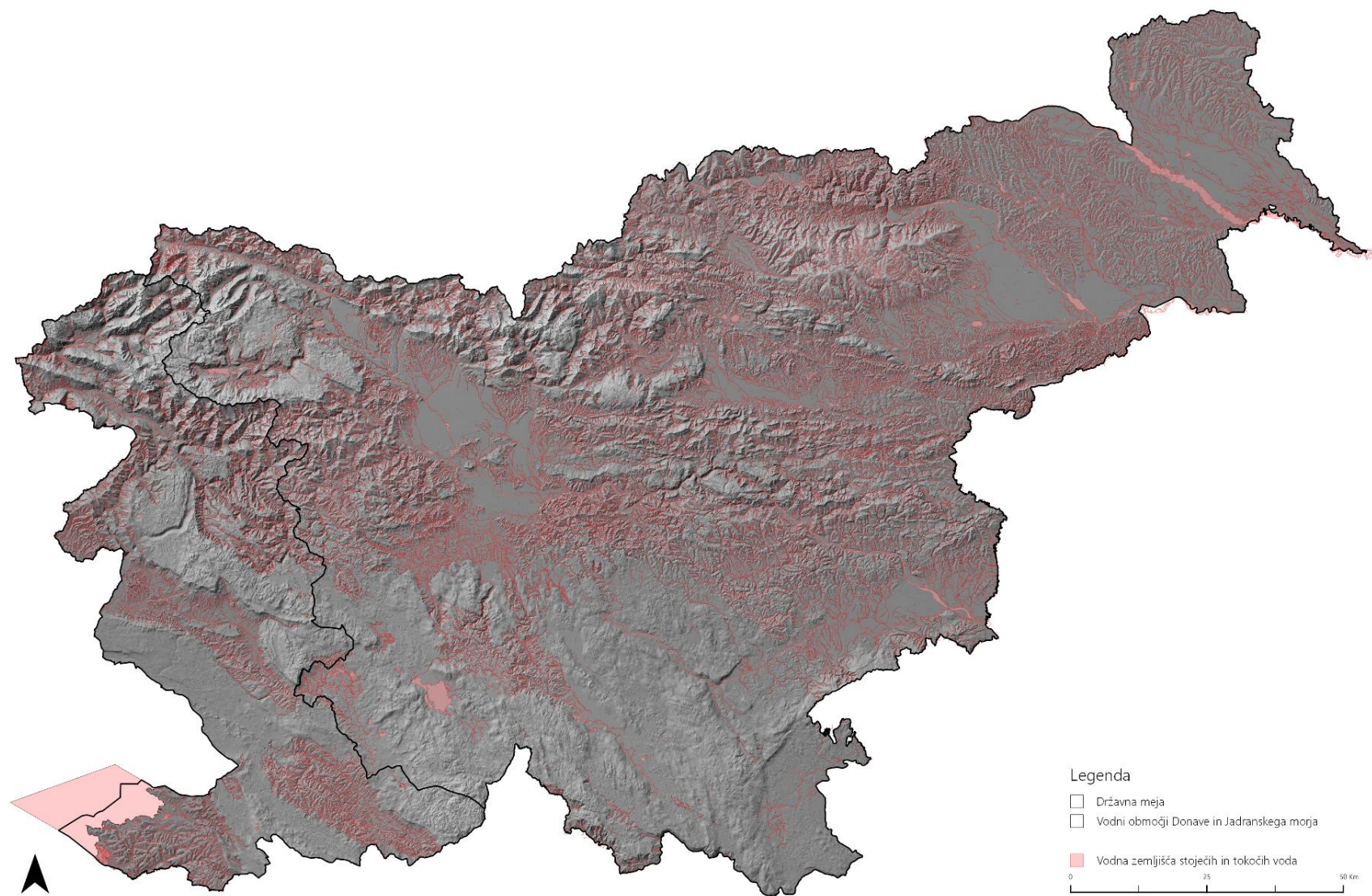
Vir podatkov: GURS, 2018; DRSV, 2022; Kartografija: ZaVita, 2022.

Priloga B: Vodna telesa površinskih voda (VTPV) na vodnem območju Donave in vodnem območju Jadranskega morja



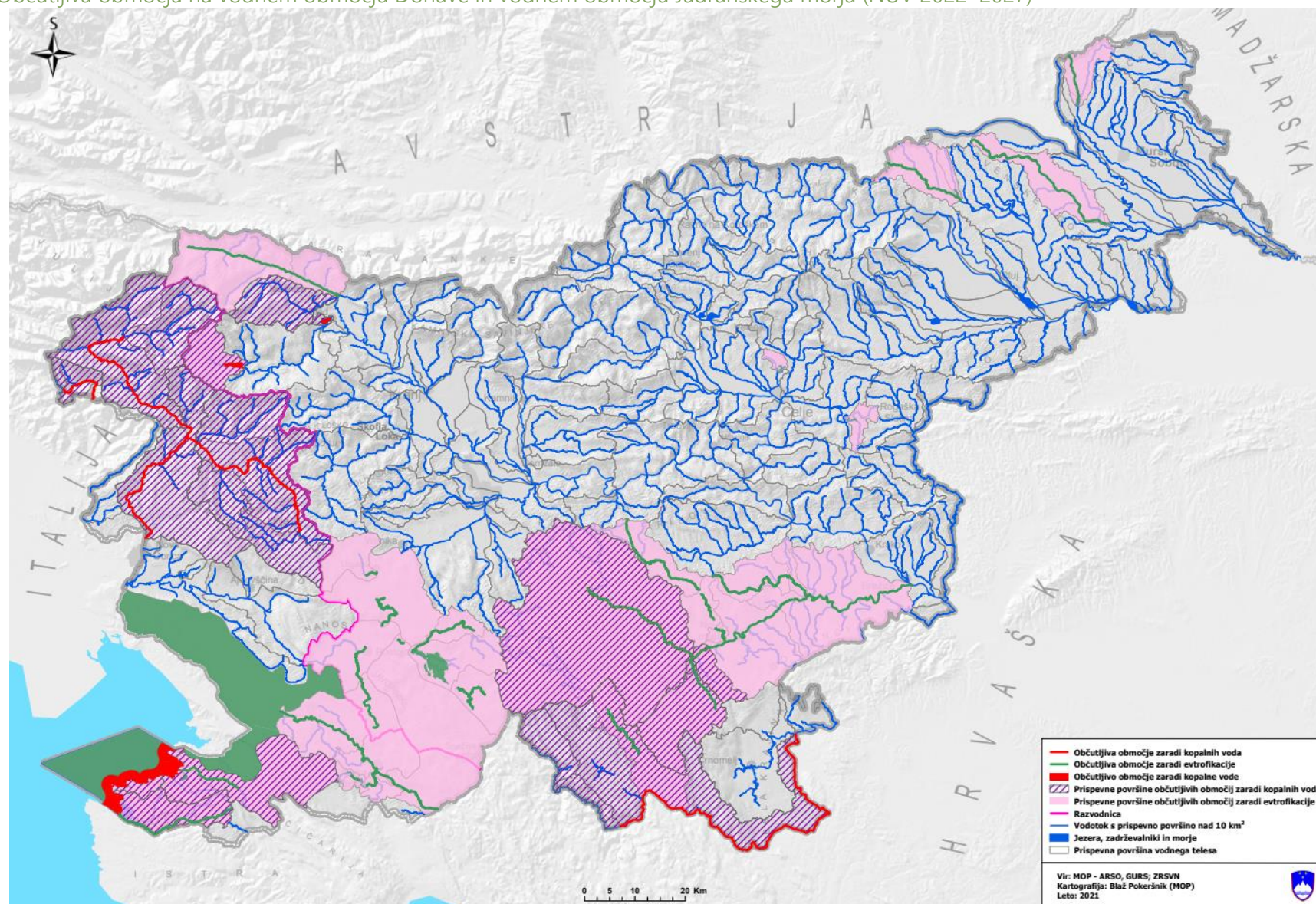
Vir podatkov: GURS, 2018; DRSV, 2020; Kartografija: ZaVita, 2022.

Priloga C: Vodna zemljišča stoječih in tekočih voda na vodnem območju Donave in vodnem območju Jadranskega morja

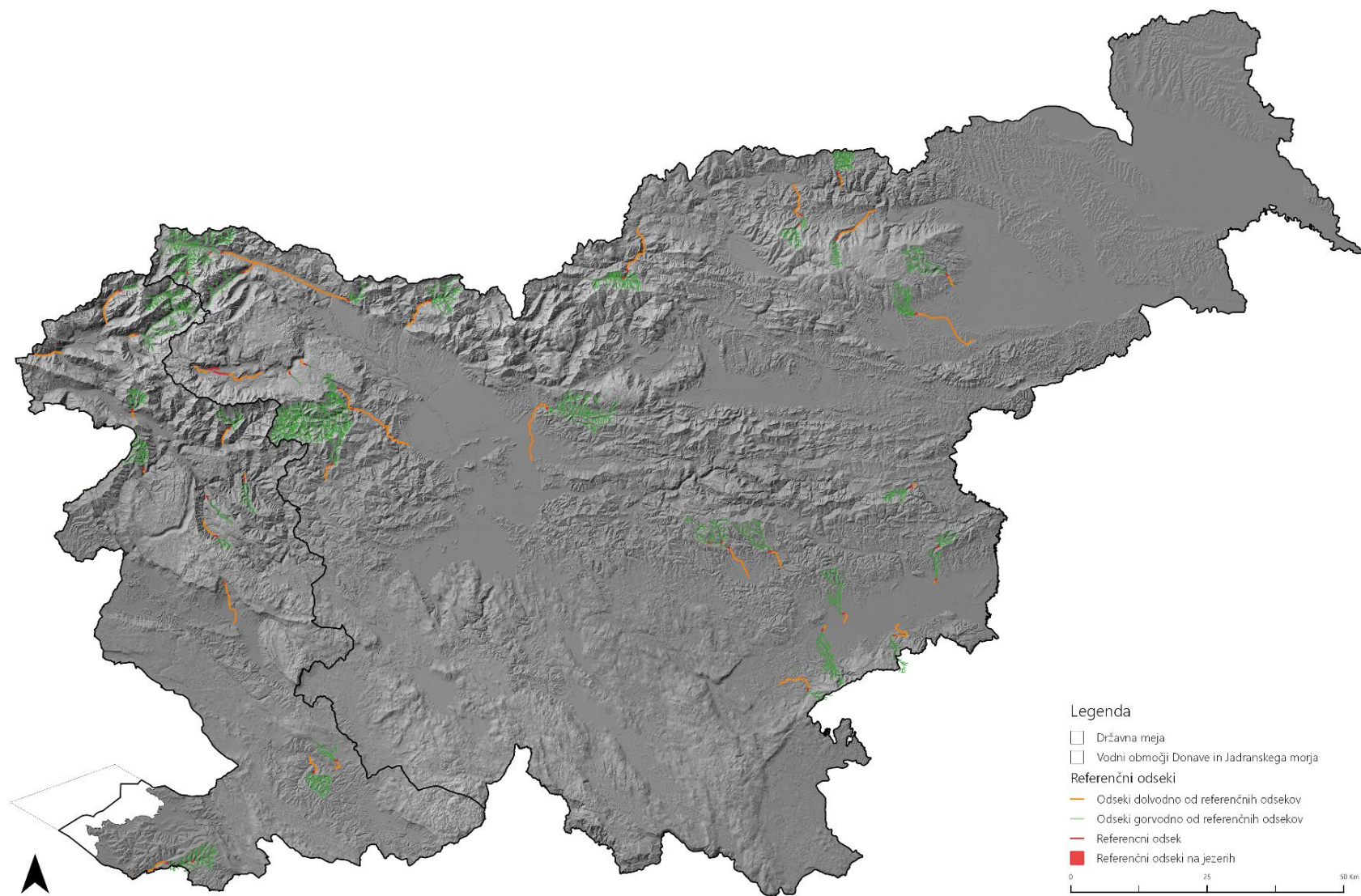


Vir podatkov: GURS, 2018; DRSV, 2022; Kartografija: ZaVita, 2022.

Priloga D: Občutljiva območja na vodnem območju Donave in vodnem območju Jadranskega morja (NUV 2022–2027)

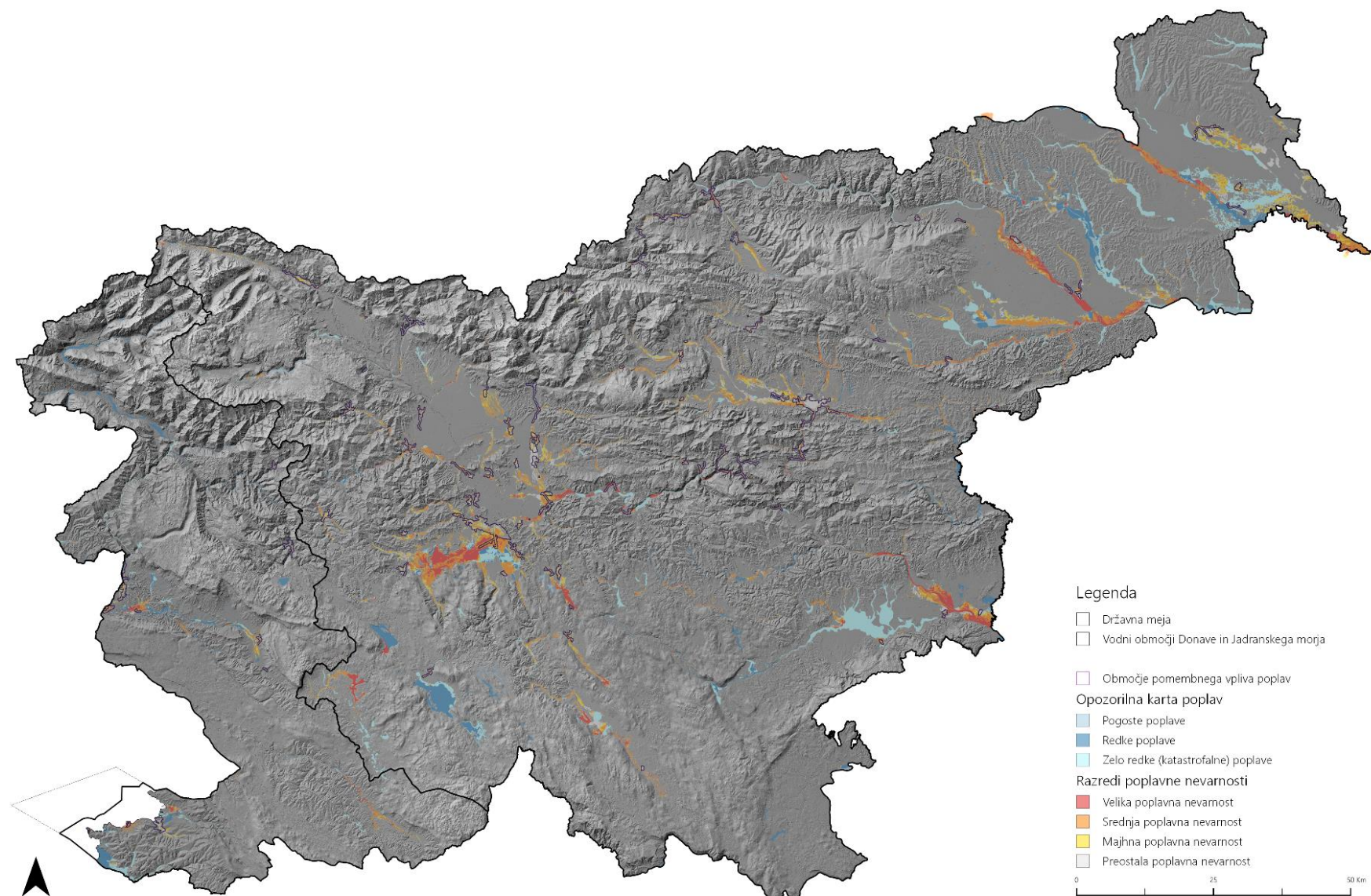


Priloga E: Referenčni odseki na vodnem območju Donave in vodnem območju Jadranskega morja



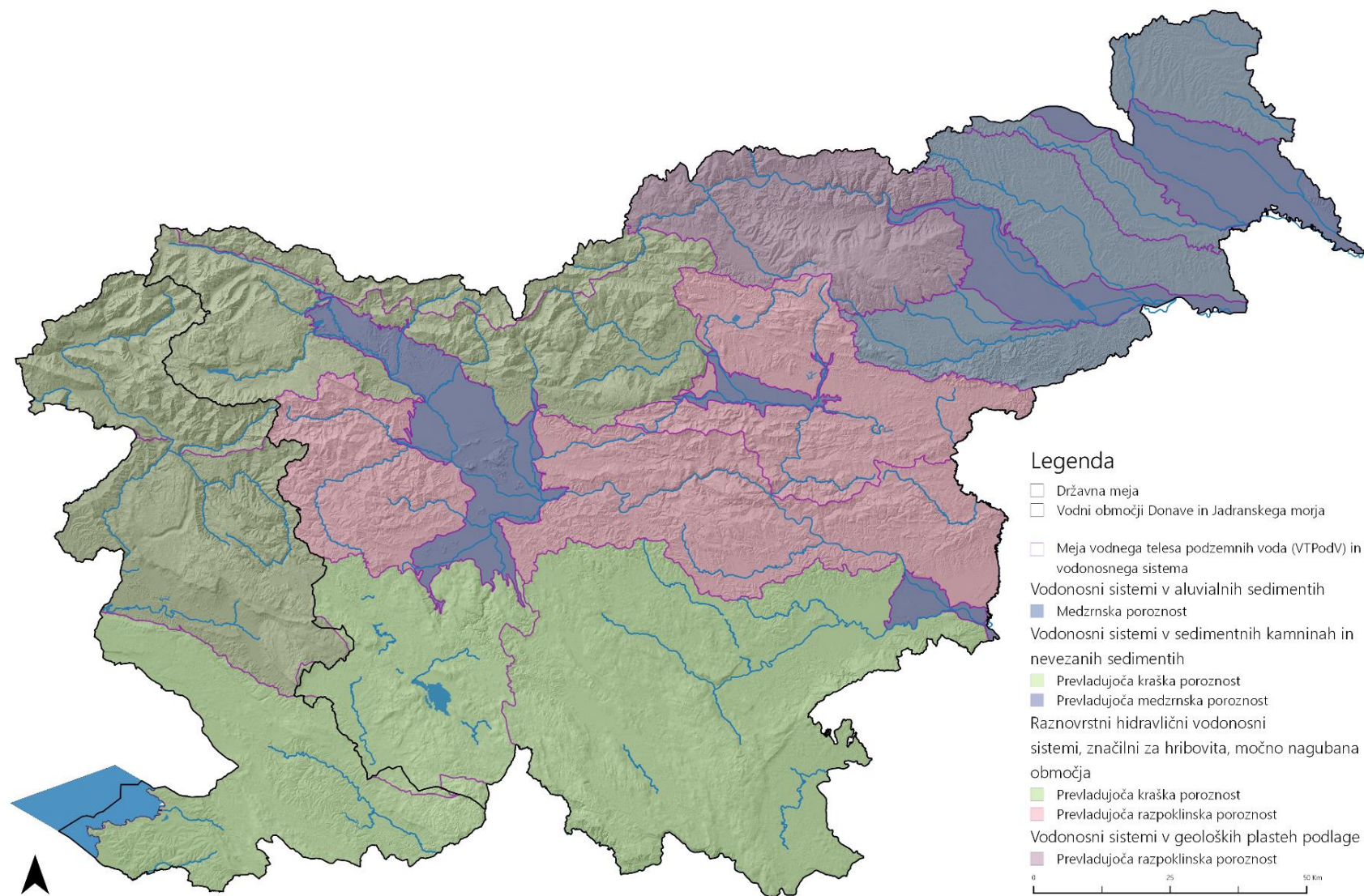
Vir podatkov: GURS, 2018; DRSV, 2020; Kartografija: ZaVita, 2022.

Priloga F: Opozorilna karta poplav (OKP), karta razredov poplavne nevarnosti (KRPN) in območja pomembnega vpliva poplav (OPVP) na vodnem območju Donave in vodnem območju Jadranskega morja



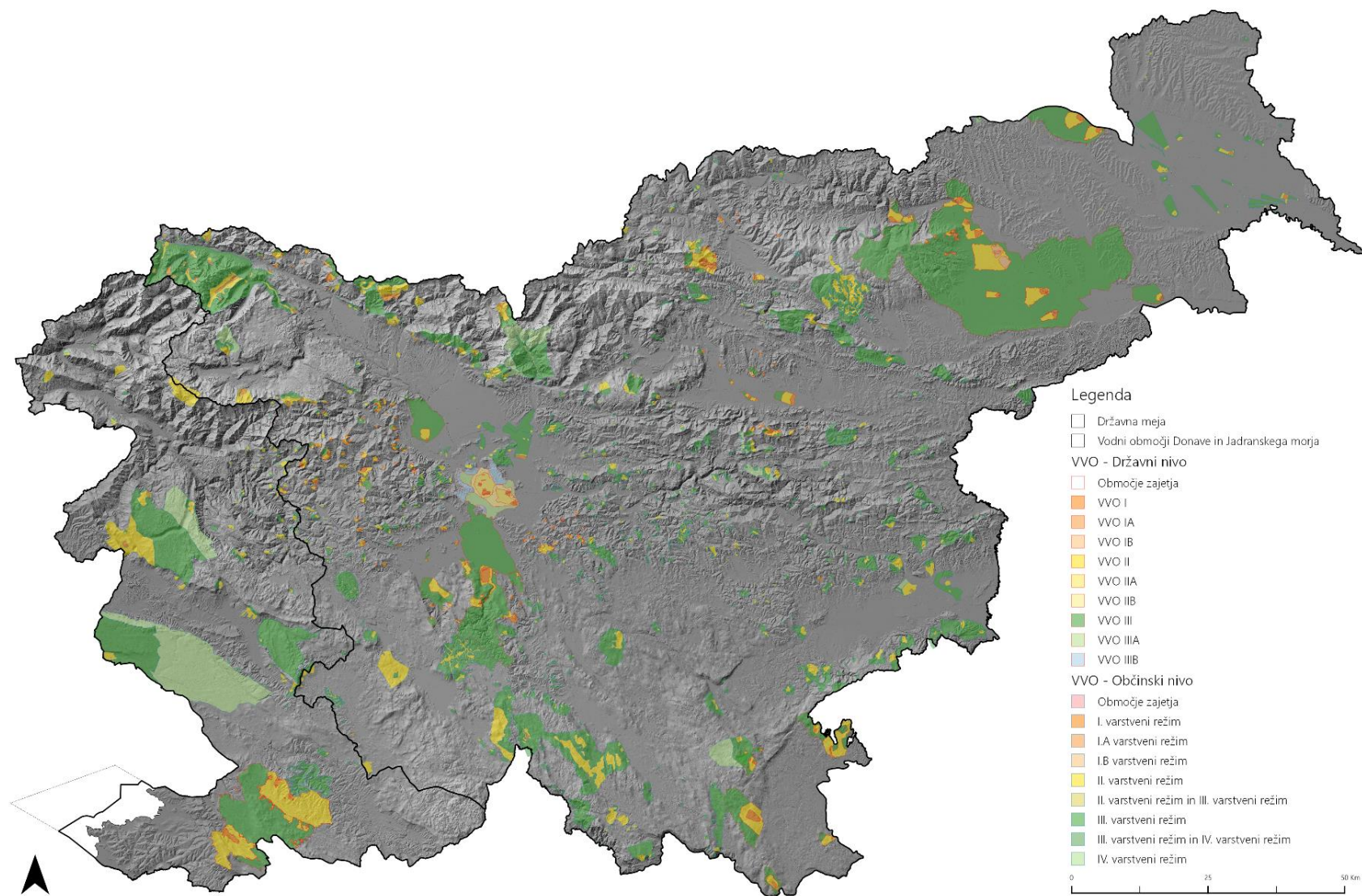
Vir podatkov: GURS, 2018; DRSV, 2020, 2022; Kartografija: ZaVita, 2022.

Priloga G: Vodna telesa podzemnih voda (VTPodV) in vodonosni sistemi na vodnem območju Donave in vodnem območju Jadranskega morja



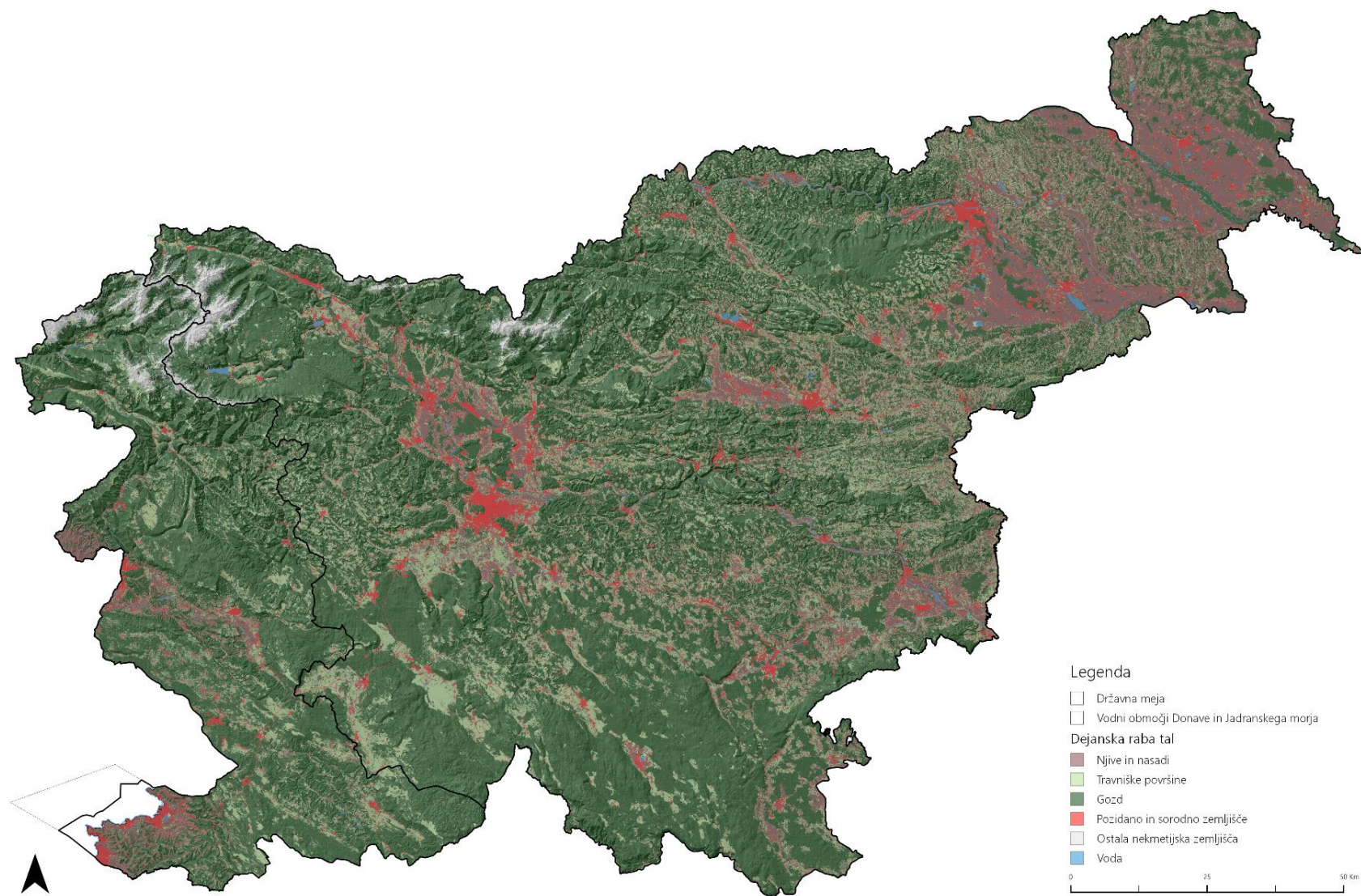
Vir podatkov: GURS, 2018; DRSV, 2020; ARSO, 2015, GeoZS, 2015; Kartografija: ZaVita, 2022.

Priloga H: Vodovarstvena območja na vodnem območju Donave in vodnem območju Jadranskega morja



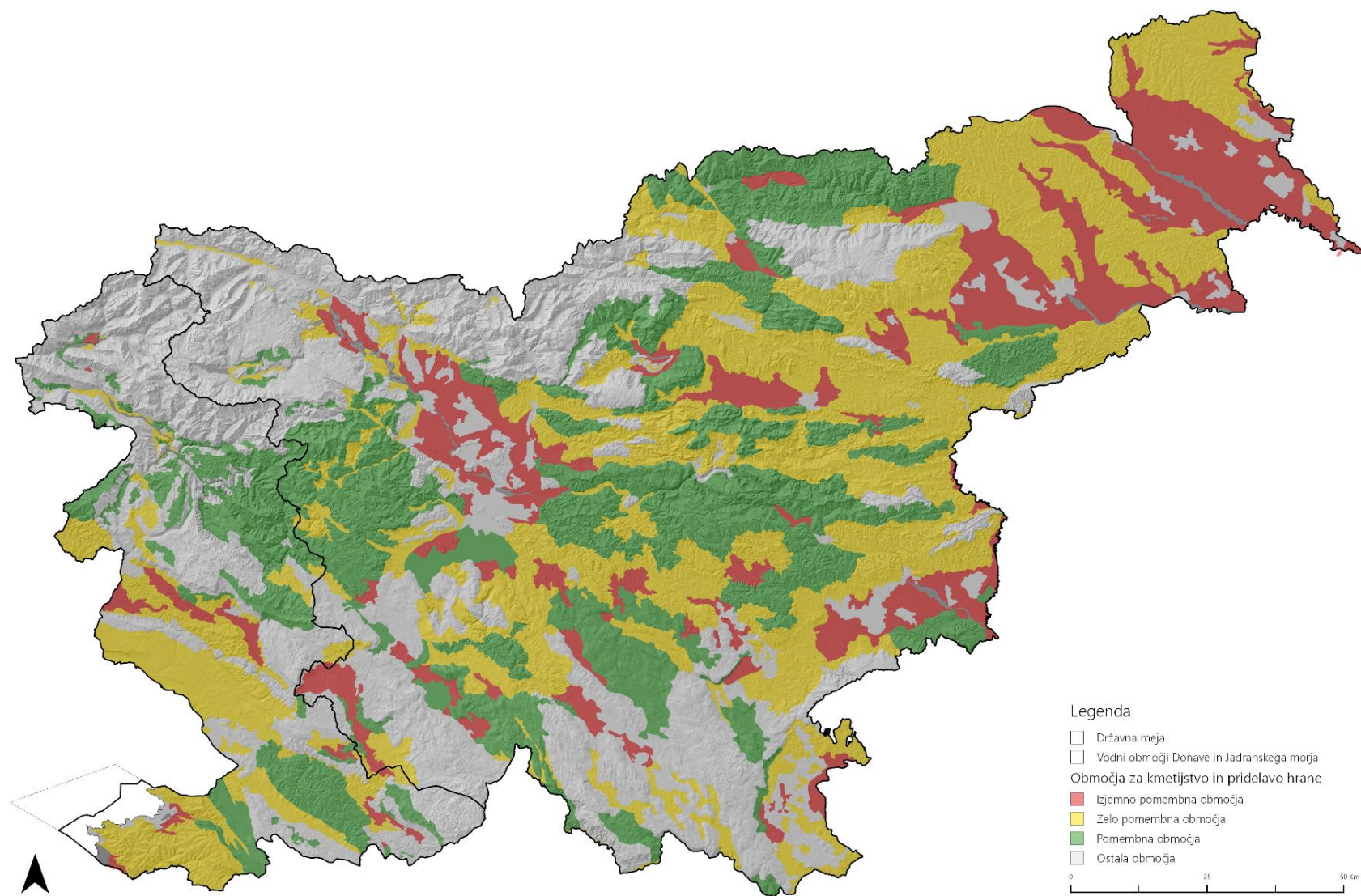
Vir podatkov: GURS, 2018; DRSV, 2021; Kartografija: ZaVita, 2022.

Priloga I: Dejanska raba tal na vodnem območju Donave in vodnem območju Jadranskega morja



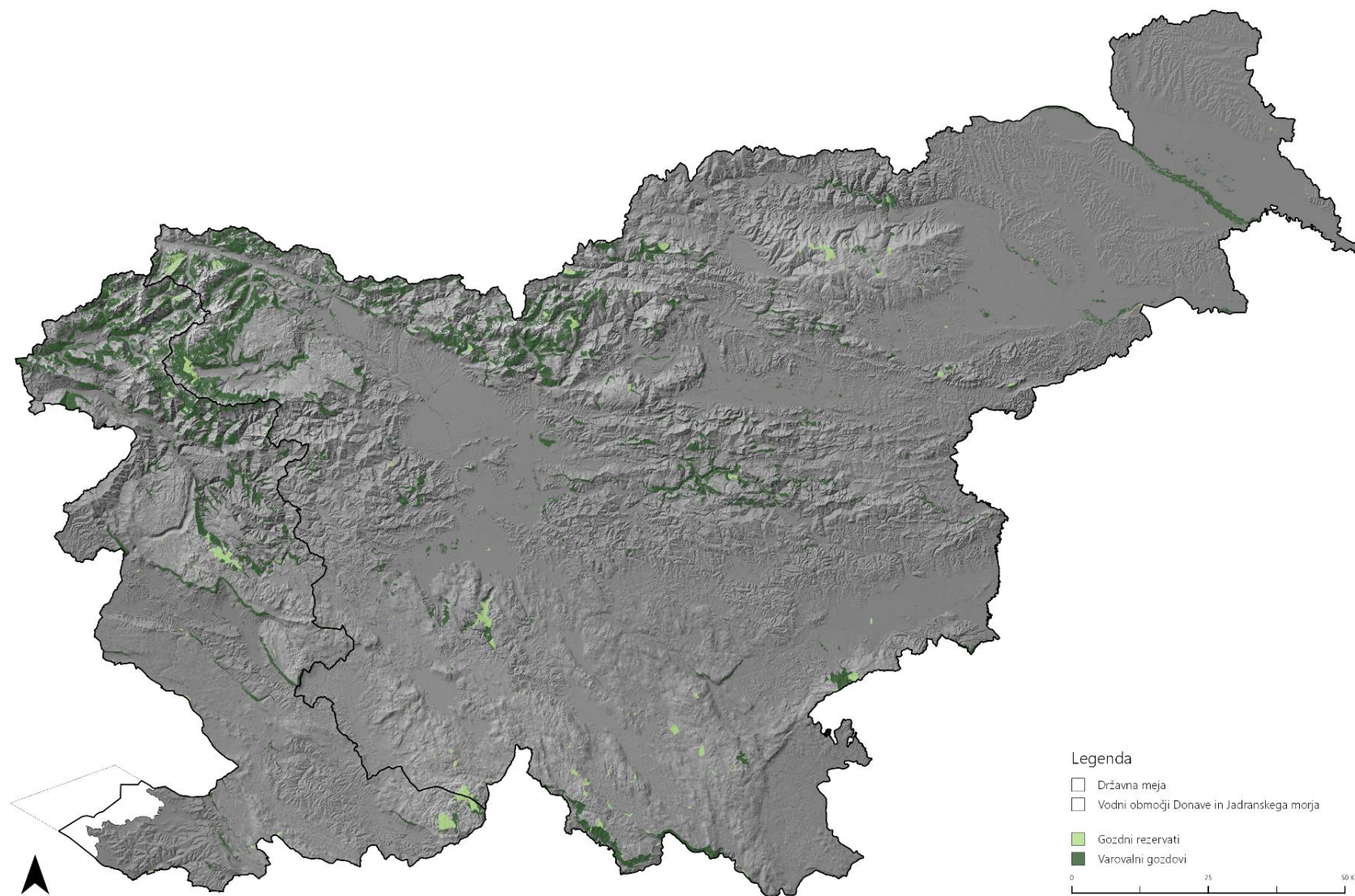
Vir podatkov: GURS, 2018; MKGP, 2022; Kartografija: ZaVita, 2022.

Priloga J: Območja za kmetijstvo in pridelavo hrane, ki so strateškega pomena za RS, na vodnem območju Donave in vodnem območju Jadranskega morja



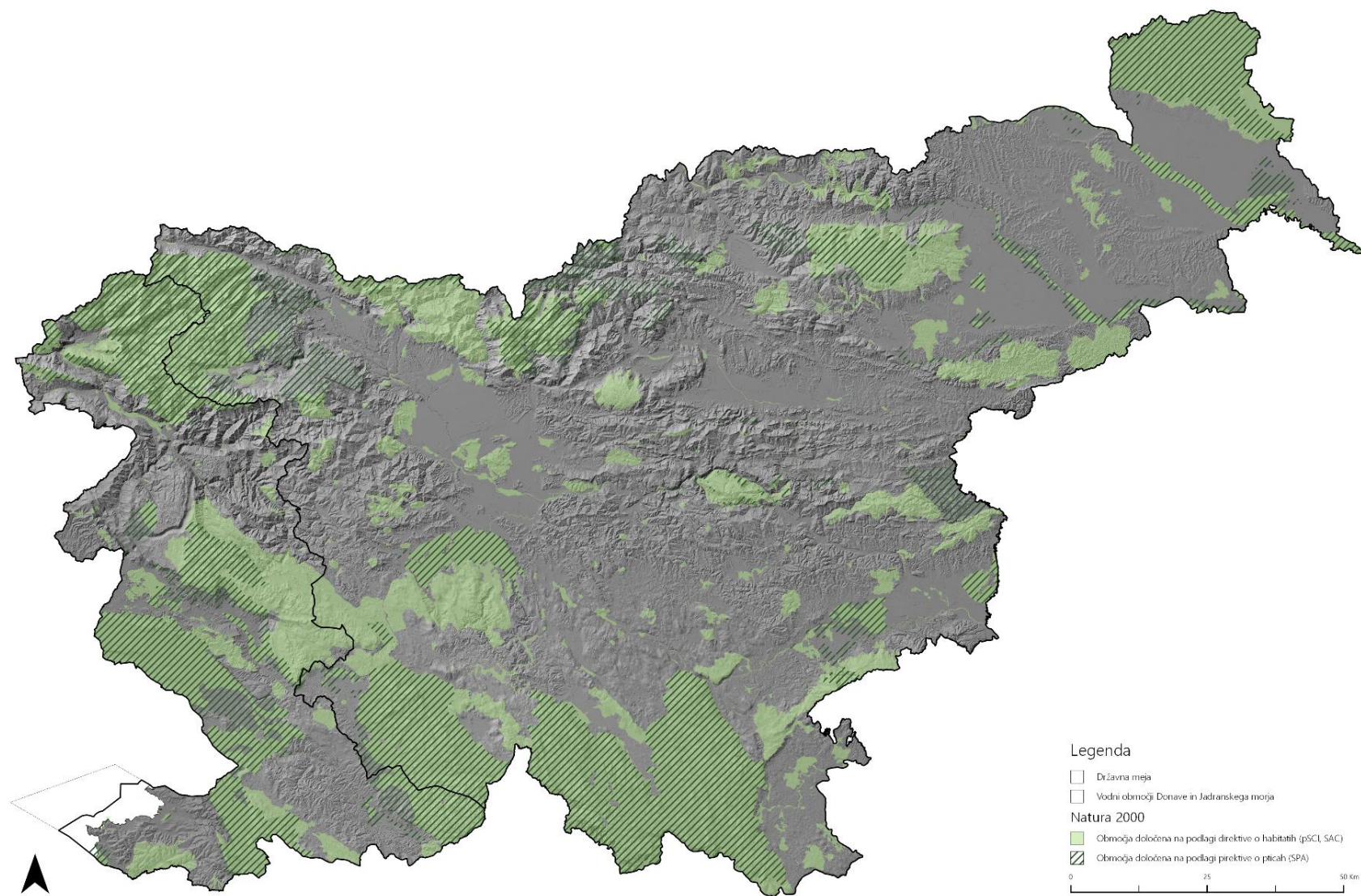
Vir podatkov: GURS, 2018; MKGP, 2022; Kartografija: ZaVita, 2022.

Priloga K: Gozdni rezervati in varovalni gozdovi na vodnem območju Donave in vodnem območju Jadranskega morja



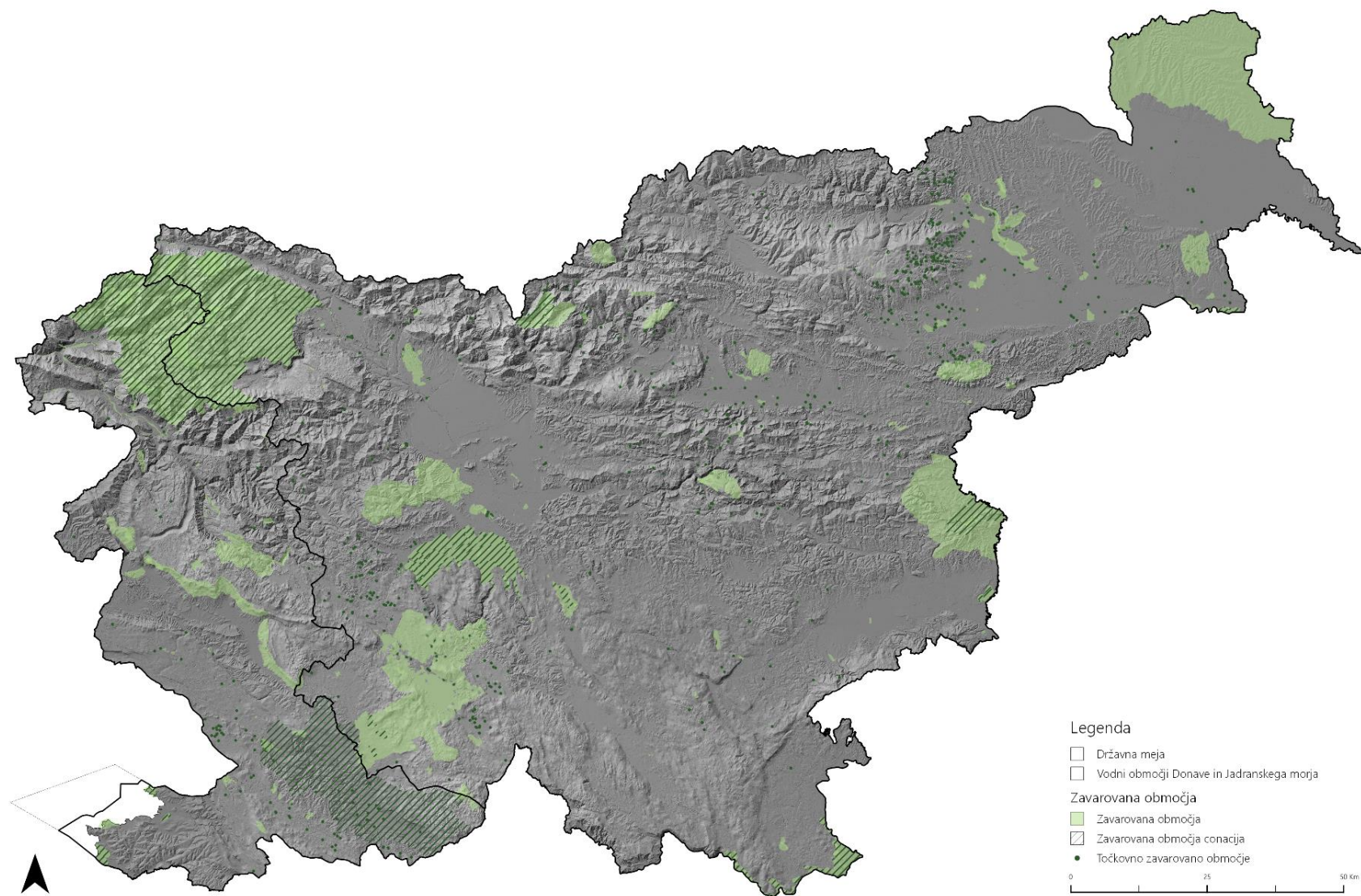
Vir podatkov: GURS, 2018; MKGP, 2016; Kartografija: ZaVita, 2022.

Priloga L: Natura 2000 območja na vodnem območju Donave in vodnem območju Jadranskega morja



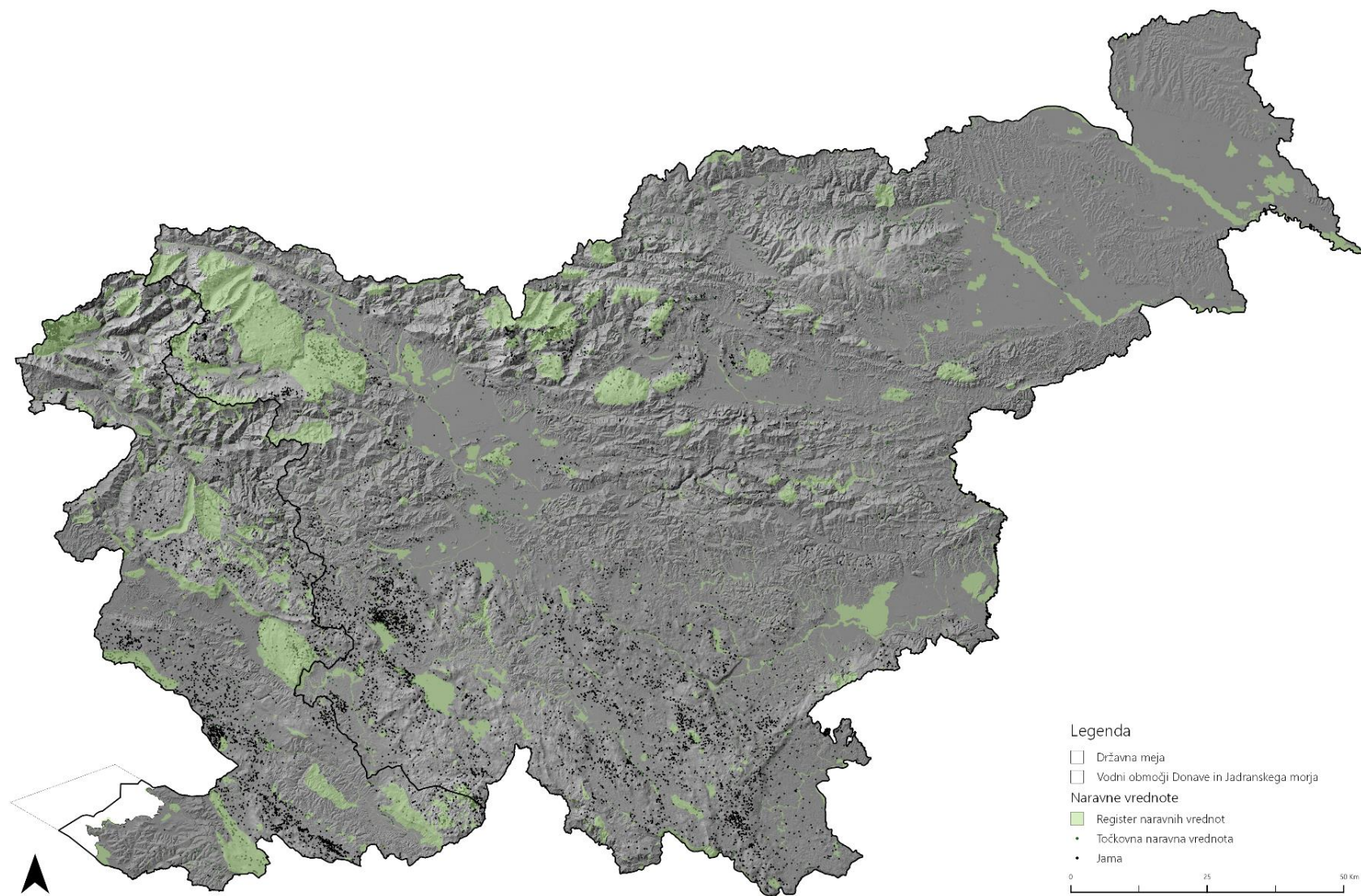
Vir podatkov: GURS, 2018; ARSO, 2018; Kartografija: ZaVita, 2022.

Priloga M: Zavarovana območja na vodnem območju Donave in vodnem območju Jadranskega morja



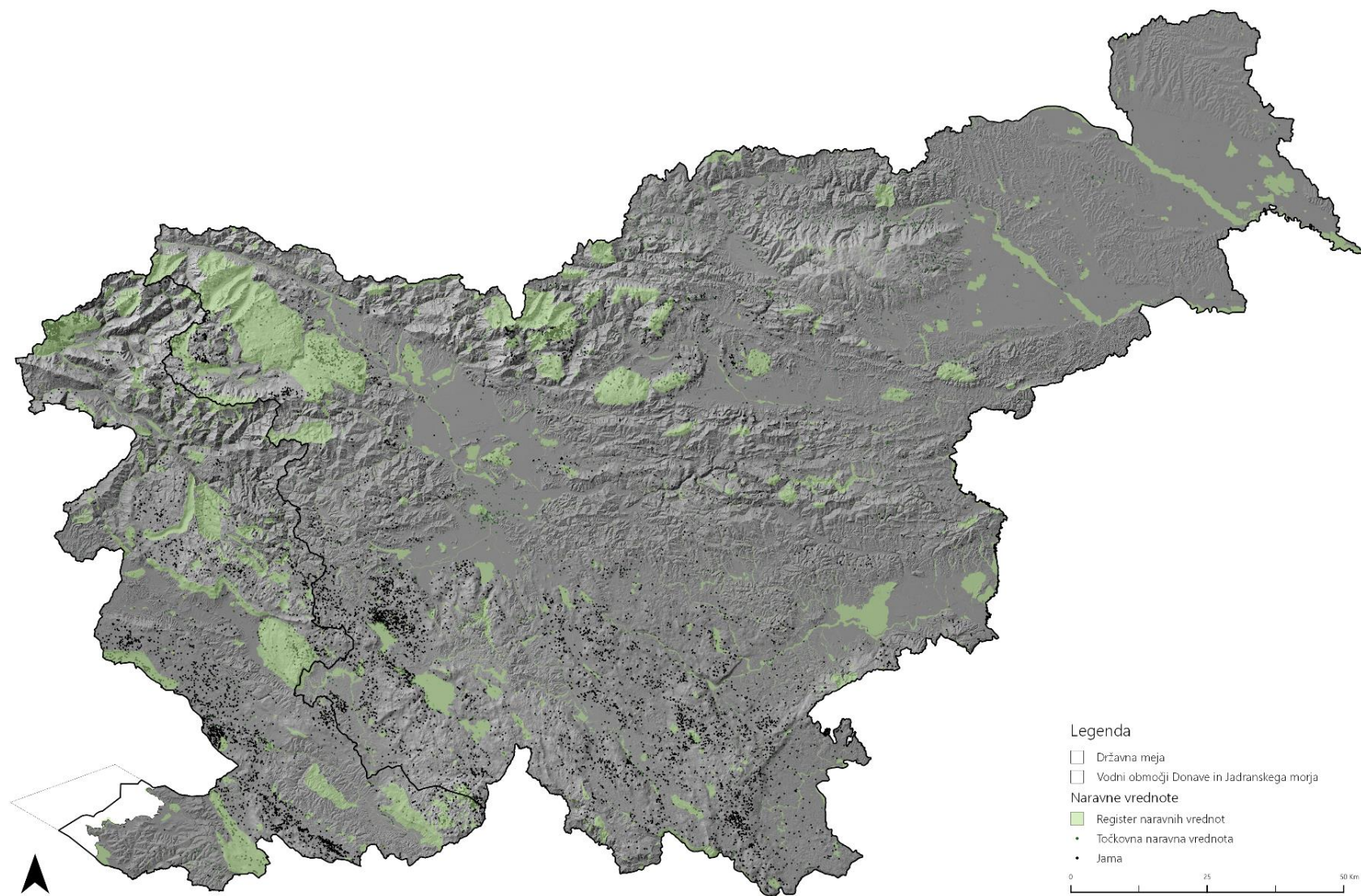
Vir podatkov: GURS, 2018; ARSO, 2010; Kartografija: ZaVita, 2022.

Priloga N: Naravne vrednote na vodnem območju Donave in vodnem območju Jadranskega morja



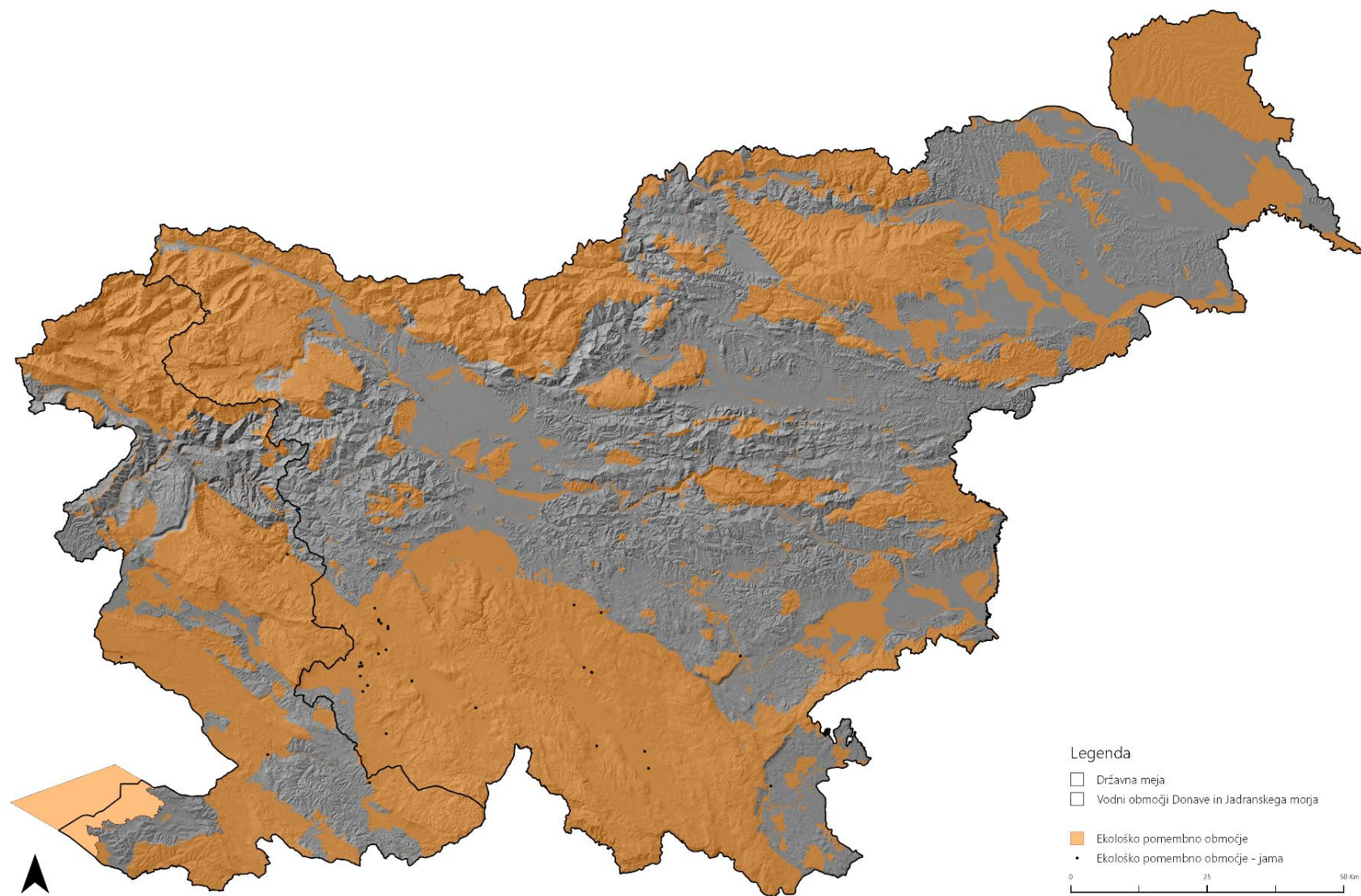
Vir podatkov: GURS, 2018; ARSO, 2014, 2015; Kartografija: ZaVita, 2022.

Priloga O: Pričakovane naravne vrednote na vodnem območju Donave in vodnem območju Jadranskega morja



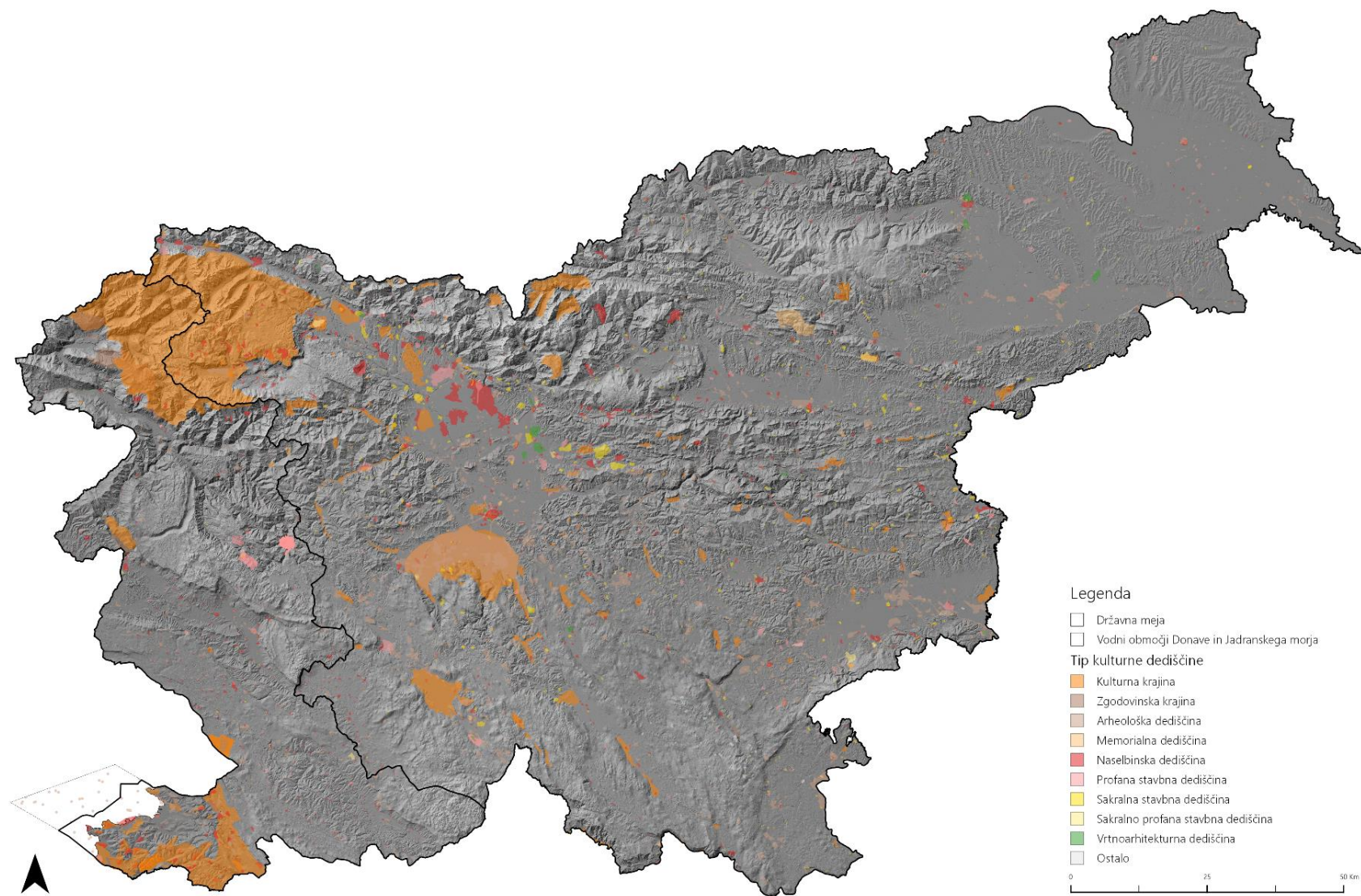
Vir podatkov: GURS, 2018; ARSO, 2014, 2015; Kartografija: ZaVita, 2022.

Priloga P: Ekološko pomembna območja na vodnem območju Donave in vodnem območju Jadranskega morja



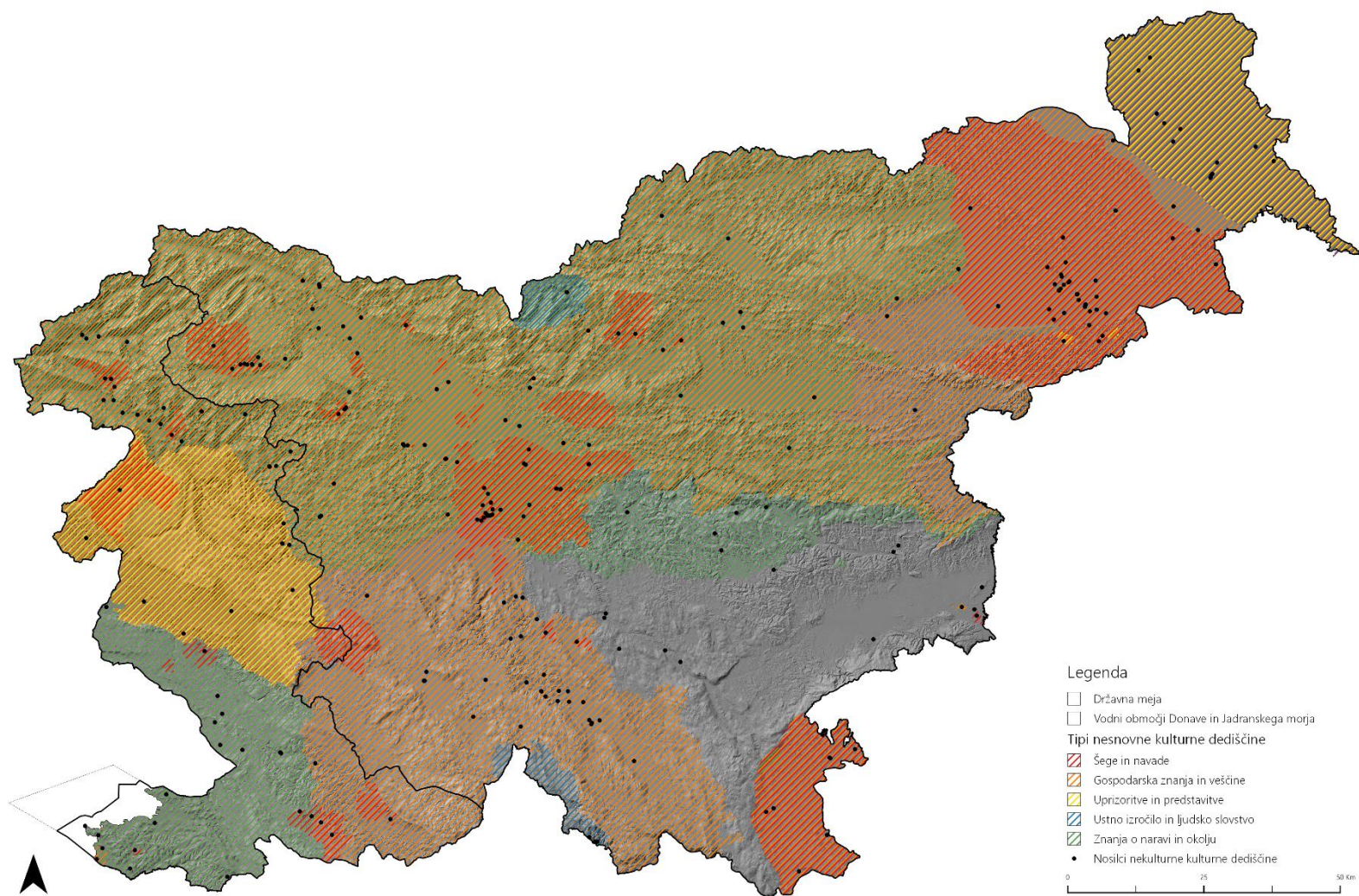
Vir podatkov: GURS, 2018; ARSO, 2014, 2018; Kartografija: ZaVita, 2022.

Priloga Q: Enote nepremične kulturne dediščine na vodnem območju Donave in vodnem območju Jadranskega morja



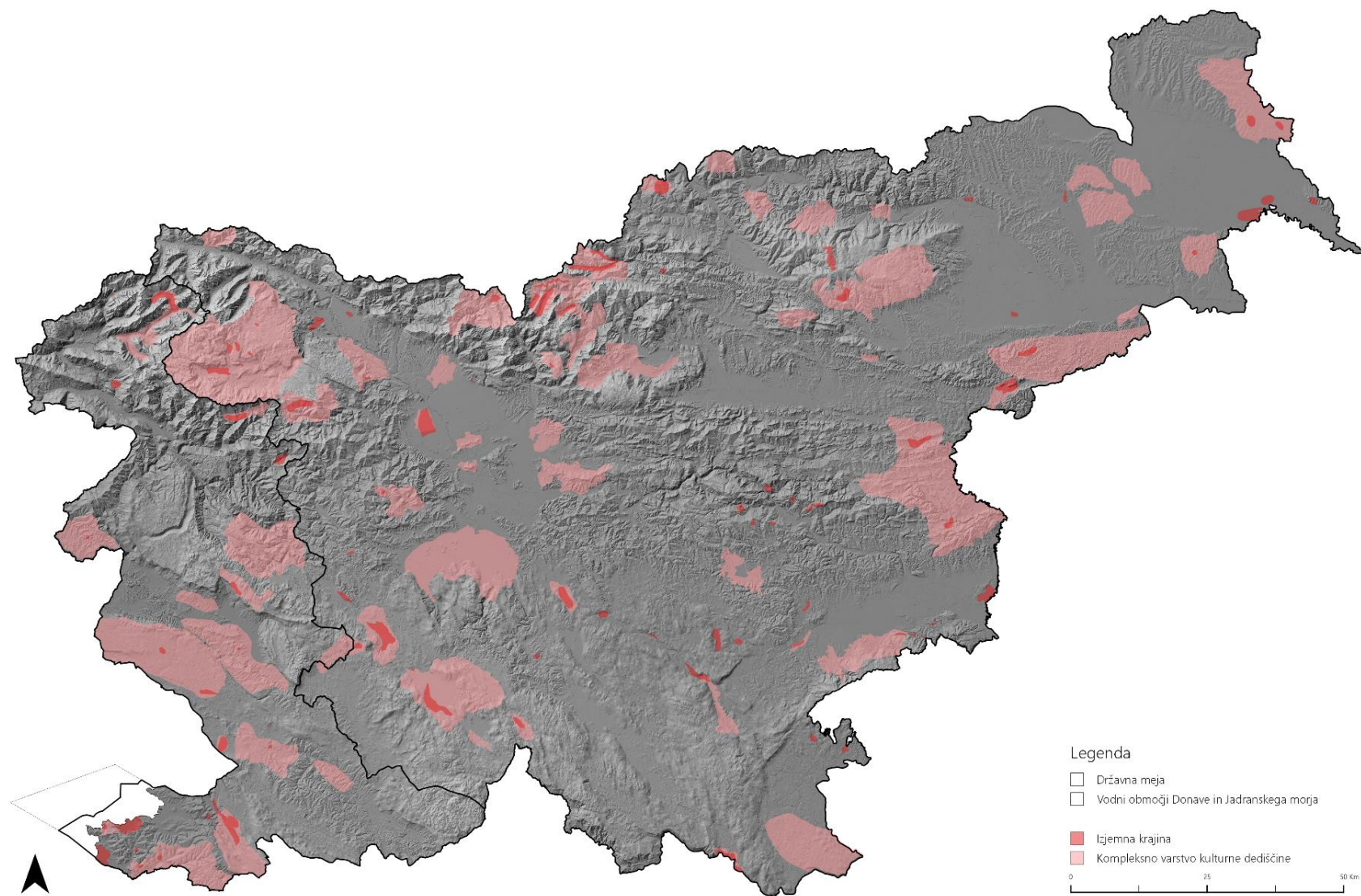
Vir podatkov: GURS, 2018; MK, 2021; Kartografija: ZaVita, 2022.

Priloga R: Enote nesnovne kulturne dediščine na vodnem območju Donave in vodnem območju Jadranskega morja



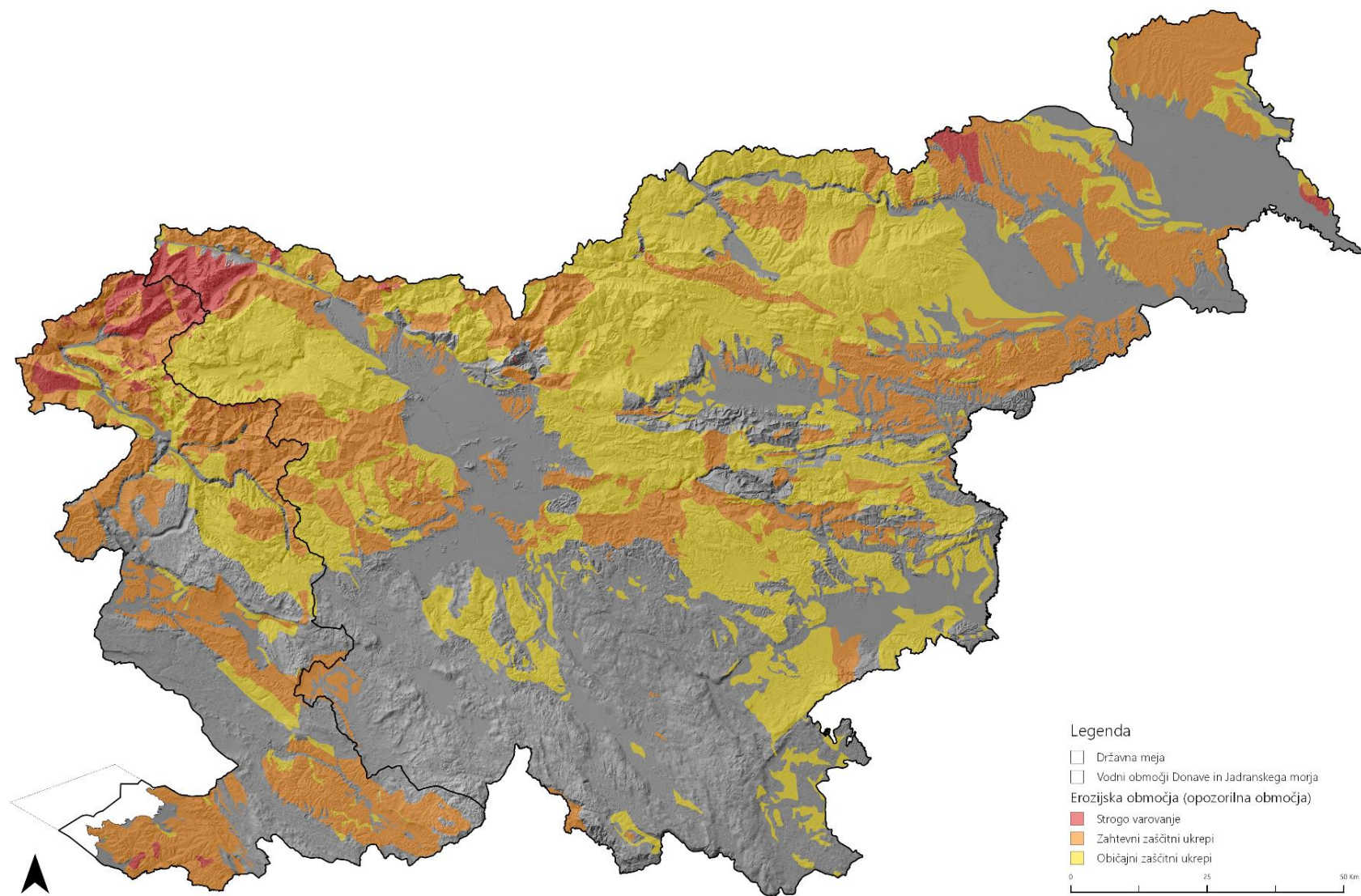
*Na Prilogi R niso prikazani tipi nesnovne kulturne dediščine, ki pokrivajo celotno območje Republike Slovenije.

Priloga S: Izjemne krajine in krajinska območja nacionalne prepoznavnosti na vodnem območju Donave in vodnem območju Jadranskega morja



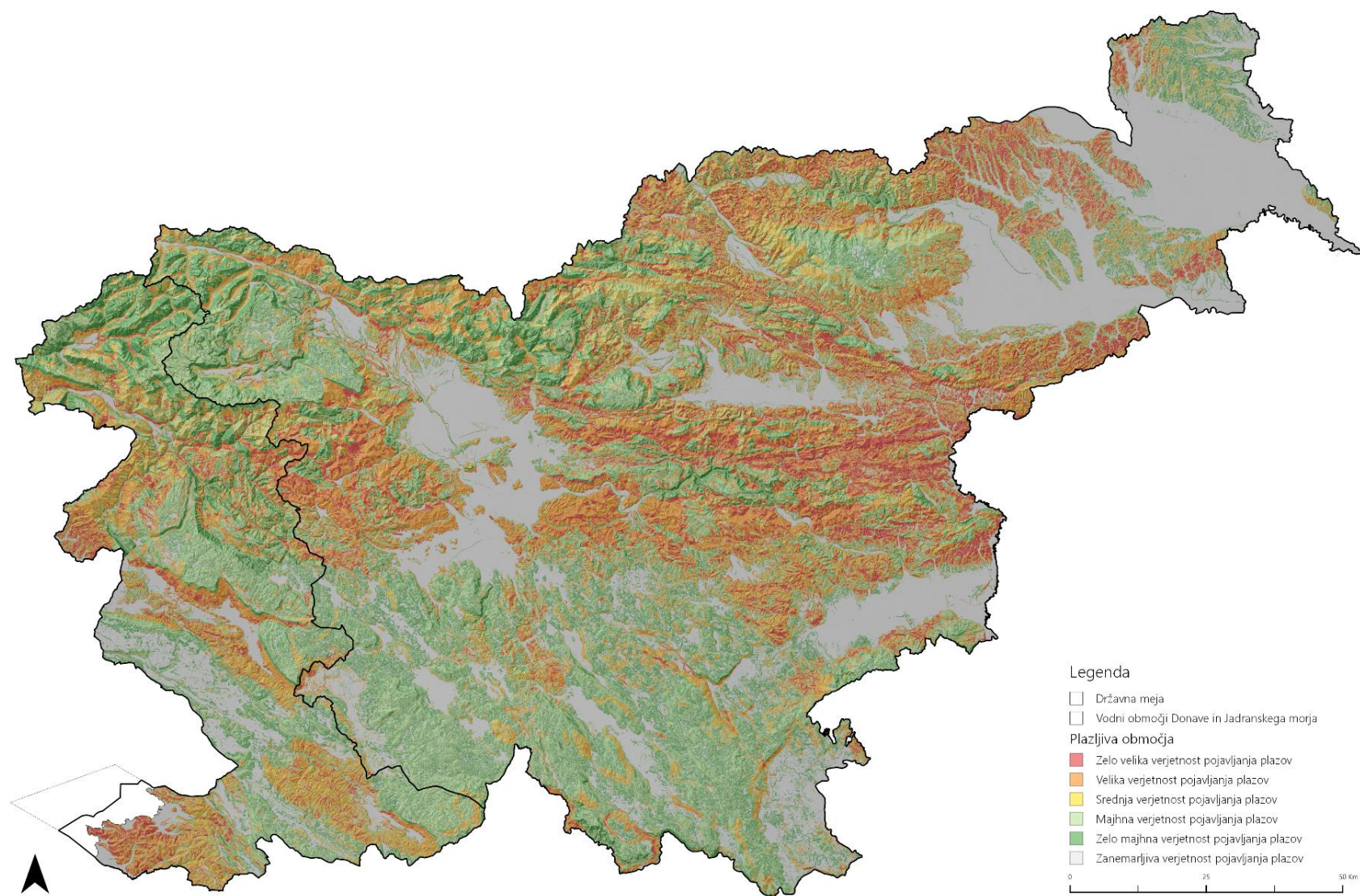
Vir podatkov: GURS, 2018; Bartol, 2019; Kartografija: ZaVita, 2022.

Priloga T: Erozijska območja na vodnem območju Donave in vodnem območju Jadranskega morja



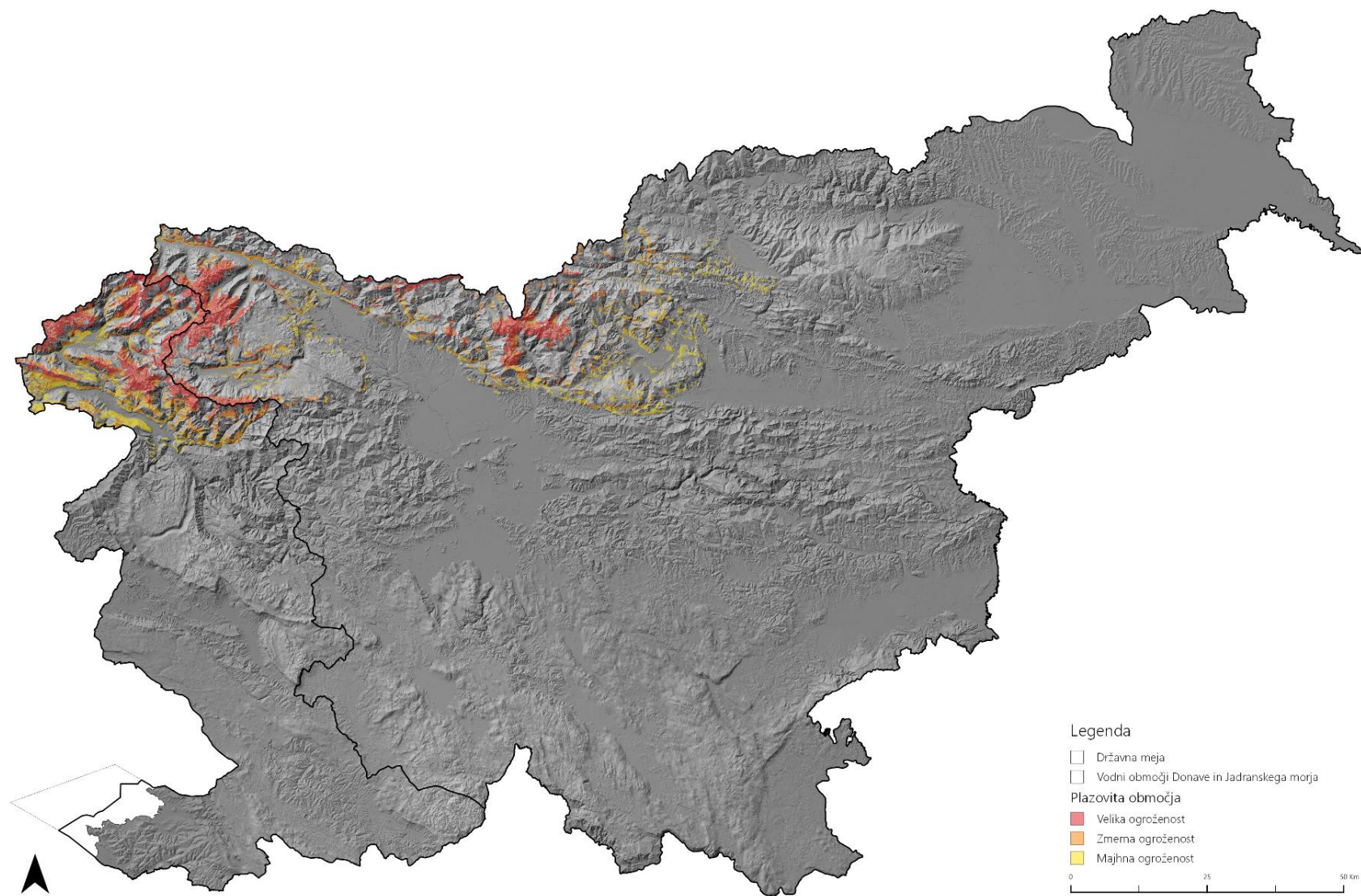
Vir podatkov: GURS, 2018; DRSV, 2019; Kartografija: ZaVita, 2022.

Priloga U: Plazljiva območja na vodnem območju Donave in vodnem območju Jadranskega morja



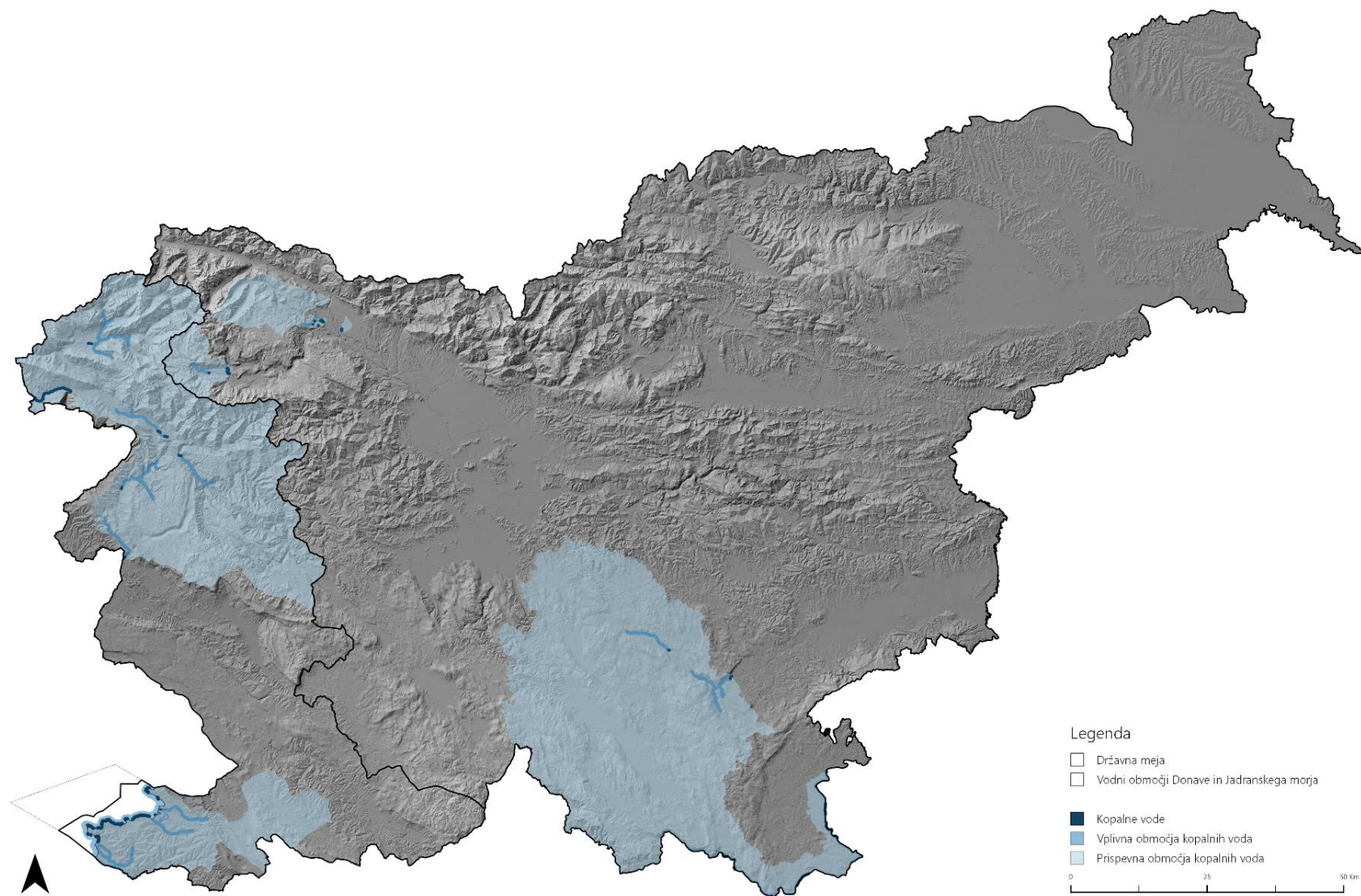
Vir podatkov: GURS, 2018; DRSV, 2020; Kartografija: ZaVita, 2022.

Priloga V: Plazovita območja na vodnem območju Donave in vodnem območju Jadranskega morja



Vir podatkov: GURS, 2018; DRSV 2019; Kartografija: ZaVita, 2022.

Priloga W: Kopalne vode na vodnem območju Donave in vodnem območju Jadranskega morja



Vir podatkov: GURS, 2018; DRSV, 2020; Kartografija: ZaVita, 2022.