










## GORSKA OBMOČJA V NOTRANJOSTI

GORSKA OBMOČJA V NOTRANJOSTI		Vprašanje 1:	Vprašanje 2:	Vprašanje 3:	Vprašanje 4:
<p><b>Primeri:</b> Idrijsko – Cerkljansko hribovje, Posavsko hribovje</p> <p><b>Opis območja:</b></p> <ul style="list-style-type: none"> <li>- Manj ugodne naravne razmere za kmetijsko pridelavo / slabši pridelovalni potencial</li> <li>- Praznjenje naselij, odseljevanje</li> <li>- Opuščanje kmetijske pridelave</li> <li>- Izginjanje tradicionalne kulturne krajine</li> <li>- Velik potencial za razvoj turizma in rekreacije</li> <li>- Ohranjenost naravne in krajinske pestrosti</li> <li>- bivanjska vloga prevladuje nad zaposlitveno,</li> <li>- odsotnost regionalnih središč</li> <li>- velika navezanost na bližnja urbana središča – gravitacijska zaledja</li> <li>- primanjkljaj delovnih mest</li> <li>- razpršeni manjši zaposlitveni centri</li> </ul>		<p><b>Kako pomemben je posamezen cilj na tem območju?</b></p> <p>Prosimo označite pomembnost cilja na lestvici od 1 do 5, pri čemer pomeni ocena 1: manj pomembno, 3: pomembno in 5: zelo pomembno.</p> <p>Ocene se vpisuje v podcilje 1.1,...</p> <p>Vpisanih je nekaj primerov Skupina A</p>	<p>Prosimo, utemeljite oceno pomembnosti cilja.</p> <p>Vpisanih je nekaj primerov (MOP in izvajalci SP) Skupina A</p>	<p>S kakšnimi ukrepi bo cilj mogoče uresničiti na tem območju? Prosimo, kratko opišite konkretne ukrepe.</p> <p>Vpisanih je nekaj primerov (MOP in izvajalci SP) Skupina A</p>	<p>Katero politiko in v kolikšni meri bi bilo treba prilagoditi za učinkovitejše uresničevanje posameznih prostorskih ciljev?</p> <p>Vpisanih je nekaj primerov (MOP in izvajalci SP) Skupina A</p>
STRATEŠKI CILJI	SPECIFIČNI CILJI				
<b>CILJ 1:</b> Racionalen in učinkovit prostorski razvoj	<b>1.1:</b> Ustvarjanje pogojev za optimalno razporejanje in usklajenost dejavnosti in storitev v prostoru in časovno	Število ocen: ●		Ohranjanje vloge središč z zagotavljanjem in dopolnjevanjem ustreznih funkcij.	
	<b>1.2:</b> Racionalna in inovativna raba virov (zemljišč in drugih virov)	5  Število ocen: ●●●●● Rang: 5	Inovativna raba prostora omogoča energetsko učinkovitost, proizvodnjo energije iz OVE  <u>Opozorilo:</u> Morda pretirano poudarjena inovativna raba prostora za proizvodnjo iz OVE - da ne bo podeželje postalo območje proizvodnje OVE za urbanizirana območja!  Območja za razvoj Gorska območja v notranjosti kljub nekaterim naravnim omejitvam (naklon, slabši pridelovalni pogoji) zaradi številnih virov (obsežna območja (kmetijskih) zemljišč, tal, gozdov, vodnih virov, ...) predstavljajo razvojna območja.	Del objektov in površin se nameni proizvodnji energije iz OVE: sončne elektrarne in kolektorji na strehah in fasadah, male in mikro VE (infrastrukturalna območja, kmetijska zemljišča s slabšo boniteto (npr. <40), znotraj naselij - nestanovanjska in stanovanjska raba, vendar le mikro VE), raba biomase - SPT	SPRS, OPN-ji, EKS, LEK-i  Kmetijska politika - SKP – neprilagojena gorskim območjem v notranjosti; Razvojna/regionalna politika (vsebina RRP-jev) Varstvo okolja + narave
<b>CILJ 2:</b> Večja konkurenčnost slovenskih mest	<b>2.1:</b> Konkurenčnost in primerljivost v ponudbi in storitvah z mesti izven države (čezmejni, makroregionalni EU prostor in soseščina)	Število ocen: ●●●●			
	<b>2.2:</b> Povezovanje med mesti na regionalni ravni za doseganje kritične mase (glede infrastrukturne opremljenosti in storitev ter ponudbe delovne sile)	Število ocen: ●●			
	<b>2.3:</b> Osredotočenost in razvoj specifičnih primerjalnih prednosti	Število ocen: ●			
	<b>2.4:</b> Kakovostno bivalno in delovno okolje v mestih	Število ocen: ●			
	<b>2.5:</b> Trajnostno upravljanje z viri, prostorom in ponudbo	Število ocen: ●			

	slovenskih mest				
<b>CILJ 3:</b> <b>Kvaliteta življenja v mestih in na podeželju</b>  Specifična cilja 3.1. in 3.2. bi bilo smiselno povezati / združiti.	<b>3.1:</b> <b>Kvaliteta in dostopnost storitev javnega in javnega (ter zasebnega) gospodarskega pomena v središčih v navezavi na gravitacijsko območje</b>	Število ocen:  Rang: 4	<b>Opozorilo:</b> povezati 3.1. in 3.2. Omogoča poseljenost – ta cilj posebej pomemben prav za gorska območja! Povezanost z upravljanjem Doseganje tega cilja tesno povezano s specifičnim ciljem 5.1.	Poleg zagotavljanja klasičnih oblik storitev je potrebno iskati nove rešitve, ki so se ponekod že izkazale kot uspešne: Digitalizacija podeželja Mobilne storitve Ipd. Potrebno povezovanje sektorjev; Za gorska območja, kjer prevladuje razložena poselitev – nujna Krepitev lokalnih središč (1., 2. In 3. stopnja središčnosti)	Prilaganje sektorskih politik (zdravstvena, socialna, šolska, prometna) značilnostim in potrebam gorskih območij v notranjosti
	<b>3.2:</b> <b>Javni prevoz: razvejanost in mrežna pokritost (mesta in podeželje)</b>	4  Število ocen: 	Učinkovitega JPP na območjih z nizko gostoto poselitve in razpršeno poselitvijo ni možno organizirati, zato se daje prednost prehodu na elektro mobilnosti ob večji proizvodnji električne energije iz OVE.	ojačitev in modernizacija distribucijskega elektro omrežja (pametna omrežja)  del objektov in površin namenjen proizvodnji energije iz OVE (sončne elektrarne, male in mikro vetrne elektrarne, itd.)	SPRS, OPN-ji, CPS-ji, Prometna politika RS  EKS, LEK-i
	<b>3.3:</b> <b>Varnost življenja:</b> varnost pred naravnimi nesrečami, odsotnost kriminala – varne soseske, naselja	Število ocen: 		Preprečevanje pozidave v ogroženih območjih (poplavna, erozijska) - preveriti predpis s področja voda, ki omogoča gradnjo na poplavnih območjih, če so zagotovljeni ustrezni ukrepi (to določilo je celo lahko v nasprotju določilom SPRS);	
	<b>3.4:</b> <b>Kvalitete okolja:</b> zrak, vode, naravna ohranjenost.	Število ocen: 			
	<b>3.5:</b> <b>Bivalni pogoji in stanovanja:</b> kvaliteta zraka, pitne vode, opremljenost, urejenost in funkcionalnost javnih površin, ustrezen delež zelenih površin – zeleni sistemi tudi v manjših naseljih, ponudba stanovanj, cenovna dostopnost, fizična kvaliteta stanovanj, prostorski standard stanovanja (primerno potrebam stanovalcev)	Število ocen:  Rang : 2	Privlačnost prostora je nadpovprečna; kvaliteta življenjskega okolja.	Nepremičninski davek kot regulator Trajnostna raba stavbnega fonda (lastništvo)	Prilagoditev davčne in finančne politike ljudem, <a href="#">ki tam živijo</a> .
<b>CILJ 4:</b> <b>Zagotavljanje prostorske identitete Slovenije</b>	<b>4.1:</b> <b>Ohranjanje prepoznavnih naravnih in kulturnih sestavin prostora</b>	Število ocen:  Rang: 3	Razvojna priložnost, Pomembno prispeva h kvaliteti življenja Ekosistemske storitve	Identiteta tega območja kot podlaga za razvoj kmetijstva, turizma in podjetništva (vzdrževanje kulturne (po)krajine).	Politika varstva naravne in kulturne dediščine Kmetijska politika - SKP
	<b>4.2:</b> <b>Skrb za kvalitetno arhitekturo objektov n infrastrukture v javni lasti ter podobo mest in podeželskih naselij</b>	Število ocen: 			
	<b>4.3:</b> Skrb za ustvarjanje prostorskega reda, ohranjanje dediščine prostora in harmonične podobe krajine	Število ocen: 		Upravljanje s prostorom na način, da se ohranijo elementi, ki so nosilci prepoznavnosti in identitete krajine (npr. razmerje med gozdom in kmetijskimi površinami, kmetijska pridelava na pobočnih izravninah): priporočila, smernice prostorskega reda ali Odlok o izgledu naselij in krajine (na lokalni ravni) –	V politiki razvoja podeželja preverjajo krajinske elemente v sklopu navzkrižne skladnosti. ali je to primeren instrument?
<b>CILJ 5:</b> <b>Prožnost / odpornost in prilagodljivost na spremenjene razmere</b>	<b>5.1:</b> <b>Oblike (modeli) upravljanja / governance,</b> prilagojeni različnim prostorskim ravnam; poudarek na večjem povezovanju in sodelovanju zaradi reševanje specifičnih prostorsko – razvojnih problemov.	Število ocen: 			
	<b>5.2:</b>	Število ocen:	<b>Horizontalni cilj!</b>	Kontinuirano spremljanje stanja in sprememb v	Vse relevantne politike

<p>Strateški cilj 5 skupaj s tremi specifičnimi cilji predstavlja horizontalen cilj</p>	<p><b>Zmožnost odzivanja</b> (kapacitete človeških virov, sposobnosti) in zaznavanja (strukture, usposobljene za analizo in kritično vrednotenje) na probleme in izzive.</p>	<p>●●● Rang: 1</p>	<ul style="list-style-type: none"> <li>- Zaradi sprememb (demografske spremembe, naravne nesreče, lastništvo)</li> <li>- zahteva po fleksibilnosti sistema</li> </ul>	<p>prostoru, Medsektorsko usklajevanje</p>	<p>Spreminjanje zakonodaje naj bo domišljeno, celovito in ne preveč pogosto</p>
<p>- gre za "predpogoj" oz. osnovo, če želimo dosežati ostale opredeljene cilje;</p>	<p><b>5.3: Pravočasno odzivanje, ukrepanje</b> (vodilna vloga – sposobnost vodenja sprememb, lastništvo...)</p>				