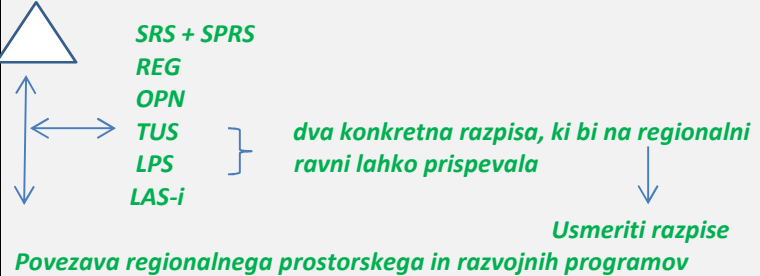

















GORSKA OBMEJNA OBMOČJA

GORSKA OBMEJNA OBMOČJA Primeri: Zgornji del Goriških Brd, Brkini, Koroška, Bovško, Jezersko Opis območja: - Manj ugodne naravne razmere za kmetijsko pridelavo / slabši pridelovalni potencial - Praznjenje naselij, odseljevanje - Opuščanje kmetijske pridelave - Ponekod še ohranjeni tradicionalni krajinski vzorci (npr. celki), drugje izgubljanje tradicionalne kulturne krajine (npr. Zgornja Brda – zaraščanje) - Velik potencial za razvoj turizma in rekreacije - Ohranjena narava in krajinska pestrost <i>Komentarji:</i> 1.2 in 2.5. se pokriva 3.1 in 3.2 povezati 5.2 in 5.3 združiti v: Zmožnost pravočasnega odzivanja in ukrepanja Problem: izenačenost s podeželjem  SRS + SPRS REG OPN TUS LPS LAS-i dva konkretna razpisa, ki bi na regionalni ravni lahko prispevala Usmeriti razpise Povezava regionalnega prostorskega in razvojnih programov		Vprašanje 1: Kako pomemben je posamezen cilj na tem območju? <i>Vpisanih je nekaj primerov</i>	Vprašanje 2: Prosimo, utemeljite oceno pomembnosti cilja. <i>Vpisanih je nekaj primerov (MOP in izvajalci SP)</i>	Vprašanje 3: S kakšnimi ukrepi bo cilj mogoče uresničiti na tem območju? Prosimo, kratko opišite konkretne ukrepe. <i>Vpisanih je nekaj primerov (MOP in izvajalci SP)</i>	Vprašanje 4: katero politiko in v kolikšni meri bi bilo treba prilagoditi za učinkovitejše uresničevanje posameznih prostorskih ciljev? <i>Vpisanih je nekaj primerov (MOP in izvajalci SP)</i>
STRATEŠKI CILJI	SPECIFIČNI CILJI				
CILJ 1: Racionalen in učinkovit prostorski razvoj	1.1: Ustvarjanje pogojev za optimalno razporejanje in usklajenost dejavnosti in storitev v prostoru in časovno	<i>Število ocen:</i> ●●●● <i>Rang: 2</i>	To pomeni ohranjanje poseljenosti Naslavlja vse ostale cilje, kulturno krajino in vire	Vzpostaviti medsektorsko sodelovanje (prostor. načrt. je lahko povezovalno); Regionalno načrtovanje bolj dolgoročno (tudi formalno) in na nacionalni ravni! Zmanjšati avtonomnost sektorjev Jasna strategija države Večja vloga OPN pri razvojnem načrtovanju	SRS (izhodišča) Vsi sektorji /strategije
	1.2: Racionalna in inovativna raba virov (zemljišč in drugih virov)	5 <i>Število ocen:</i> ●●	Inovativna raba prostora omogoča energetsko učinkovitost in proizvodnjo energije iz OVE	Del objektov in površin se nameni proizvodnji energije iz OVE: sončne elektrarne in kolektorji na strehah in fasadah, male in mikro VE (infrastrukturalna območja, kmetijska zemljišča s slabšo boniteto (npr. <40), znotraj naselij - nestanovanjska in stanovanjska raba, vendar le mikro VE), raba biomase - SPTE	SPRS, OPN-ji, EKS, LEK-i
CILJ 2: Večja konkurenčnost slovenskih mest	2.1: Konkurenčnost in primerljivost v ponudbi in storitvah z mesti izven države (čezmejni, makroregionalni EU prostor in soseščina)	<i>Število ocen:</i> ●●●●● ●●●●●	Že zajeto.	Večje uveljavljanje javnega interesa pred zasebnim	
	2.2: Povezovanje med mesti na regionalni ravni za doseganje kritične mase (glede infrastrukturne opremljenosti in storitev ter ponudbe delovne sile)				
	2.3:	<i>Število ocen:</i>			

	Osredotočenost in razvoj specifičnih primerjalnih prednosti				
	2.4: Kakovostno bivalno in delovno okolje v mestih	Število ocen:  	(obravnavana tema) ne naslavlja mest, manj relevantno za specifična gorska območja		
	2.5: Trajnostno upravljanje z viri, prostorom in ponudbo slovenskih mest	Število ocen:  			
CILJ 3: Kvaliteta življenja v mestih in na podeželju	3.1: Kvaliteta in dostopnost storitev javnega in javnega (ter zasebnega) gospodarskega pomena v središčih v navezavi na gravitacijsko območje	Število ocen: 			
	3.2: Javni prevoz: razvejanost in mrežna pokritost (mesta in podeželje) <i>Komentar skupine: dvigniti na raven dostopnosti (govoriti o dostopnosti na sploh, storitve, IKT – e-dostopnost, javni prevoz)</i>	4 Število ocen: 	Učinkovitega JPP na območjih z nizko gostoto poselitve in razpršeno poselitvijo ni možno organizirati, zato se daje prednost prehodu na elektro mobilnosti ob večji proizvodnji električne energije iz OVE. Povezati - brez avta, ni obiska - dostopnost je težko primerno zagotoviti - ohranjanje poseljenosti priložnost za turizem - del obiskovalcev ne more priti	ojačitev in modernizacija distribucijskega elektro omrežja (pametna omrežja) del objektov in površin namenjen proizvodnji energije iz OVE (sončne elektrarne, male in mikro vetrne elektrarne, itd.) -CPS (celovite prometne strategije), ki bi pokrile širša funkcionalna območja - podpora infrastrukturi – javnemu prometu	SPRS, OPN-ji, CPS-ji, Prometna politika RS EKS, LEK-i promet
	3.3: Varnost življenja: varnost pred naravnimi nesrečami, odsotnost kriminala – varne soseške, naselja	Število ocen: 			
	3.4: Kvalitete okolja: zrak, vode, naravna ohranjenost.	Število ocen:  Rang: 2			
	3.5: Bivalni pogoji in stanovanja: kvaliteta zraka, pitne vode, opremljenost, urejenost in funkcionalnost javnih površin, ustrezen delež zelenih površin – zeleni sistemi tudi v manjših naseljih, ponudba stanovanj, cenovna dostopnost, fizična kvaliteta stanovanj, prostorski standard stanovanja (primerno potrebam stanovalcev)	Število ocen: 			
CILJ 4: Zagotavljanje prostorske identitete Slovenije	4.1: Ohranjanje prepoznavnih naravnih in kulturnih sestavin prostora	Število ocen: 	- Potencial za turizem - Identiteta prostora (specifika) - Avtohtonost je dragocena (odmaknjenost)	- programi razvoja podeželja - zagotoviti dobro poznavanje stanja - opredelitev/preveritev izjemnih krajin - ozaveščanje - podpora kadrom na različnih nivojih (RRA, občine) - ukrepi za boljšo dostopnost (nepovratna sredstva)	Turizem → RRA za področje Julijskih Alp → Ni koncepta območja kot takega Kmetijstvo
	4.2: Skrb za kvalitetno arhitekturo objektov n infrastrukture v javni lasti ter podobo mest in podeželskih naselij	Število ocen: 			
	4.3: Skrb za ustvarjanje prostorskega reda, ohranjanje dediščine prostora in harmonične podobe krajine	Število ocen: 	Velja enako kot za 4.1.	Promoviranje območij pod okriljem blagovnih znamk, ki združujejo lokalne proizvode (kmetijski pridelki, les, itd.) in storitve (npr. turizem) ter obenem poudarjajo pomen ohranjene narave in kulturne krajine. Kadri (na RRA) so preveč razpršeni	Prostor Kmetijstvo Gozdarstvo Kultura Kulturna identiteta

CILJ 5: Prožnost / odpornost in prilagodljivost na spremenjene razmere Komentar skupine: povezati cilja 5.2 in 5.3 (oz. sta povezana) - zmožnost pravočasnega odzivanja / ukrepanja	5.1: Oblike (modeli) upravljanja / governance, prilagojeni različnim prostorskim ravnam; poudarek na večjem povezovanju in sodelovanju zaradi reševanje specifičnih prostorsko – razvojnih problemov.	Število ocen: 			
	5.2: Zmožnost odzivanja (kapacitete človeških virov, sposobnosti) in zaznavanja (strukture, usposobljene za analizo in kritično vrednotenje) na probleme in izzive.	Število ocen: 	Poplavna ogroženost – potrebna reakcija –ukrepanje pri prostorskem načrtovanju / izvedbi	<ul style="list-style-type: none"> - Monitoring – sistem obveščanja - Izvajanje že sprejetih ukrepov (poplavna varnost) - preventivno načrtovanje - civilna zaščita (aktivacija) - čezmejna povezanost, skupno delovanje v obmejnem prostoru 	<ul style="list-style-type: none"> - Uprava za zaščito – reševanje (analize ogroženosti + organizacija pomoči) »Načrt ogroženosti« - ukrepanje - 1. preventiva 2. monitoring 3. sistem obveščanja - obramba: strategija / resolucija o varnosti - varnost na mejah (znotraj Evrope)
	5.3: Pravočasno odzivanje, ukrepanje (vodilna vloga – sposobnost vodenja sprememb, lastništvo...)				