



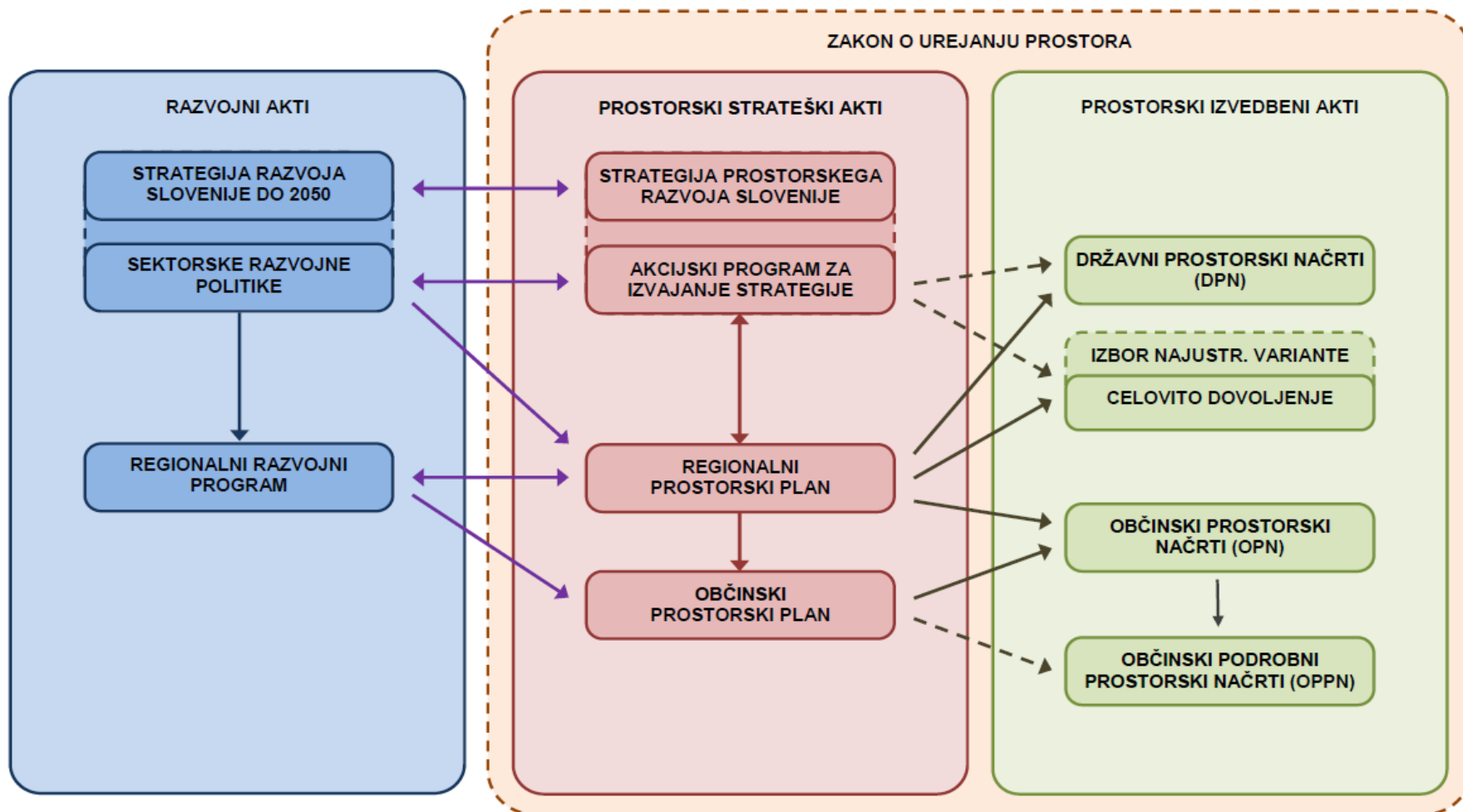
REPUBLIKA SLOVENIJA
MINISTRSTVO ZA OKOLJE IN PROSTOR
DIREKTORAT ZA PROSTOR, GRADITEV IN STANOVANJA

Model strateškega prostorskega načrtovanja

Posvet s prostorskimi načrtovalci, 18. 11. 2022

Povezovanje prostorskega in razvojnega načrtovanja

SHEMA POVEZOVANJA RAZVOJNEGA IN PROSTORSKEGA PLANIRANJA IN NAČRTOVANJA



CILJ: UPRAVLJANJE S PROSTOROM

- **prostor je omejena dobrina**
- **doseganje trajnostnega razvoja**
- **povezovanje prostorskega in razvojnega načrtovanja**

Strateško prostorsko načrtovanje:

- proces pomorskega prostorskega načrtovanja
- proces regionalnega prostorskega načrtovanja

Proces pomorskega prostorskega načrtovanja

- **predhodne aktivnosti** (priprava izhodišč, presoja in vrednotenje resornih politik, vrednotenje razvojnih možnosti, izdelavo scenarijev razvoja)
- **priprava PPP** (sprejem odločitev v postopku priprave in sprejema PPP)
- **spremljanje in vrednotenje izvajanja PPP**
- **dopolnjevanje PPP**

CRP projekt »Razvoj procesa in postopkov priprave integralnega pomorskega prostorskega načrtovanja«

<http://www.uirs.si/sl-si/Raziskovanje/Projekt/id/870>

(dr. Barbara Goličnik Marušić s sodelavci, UIRS, marec 2018)

Struktura procesa pomorskega prostorskega načrtovanja

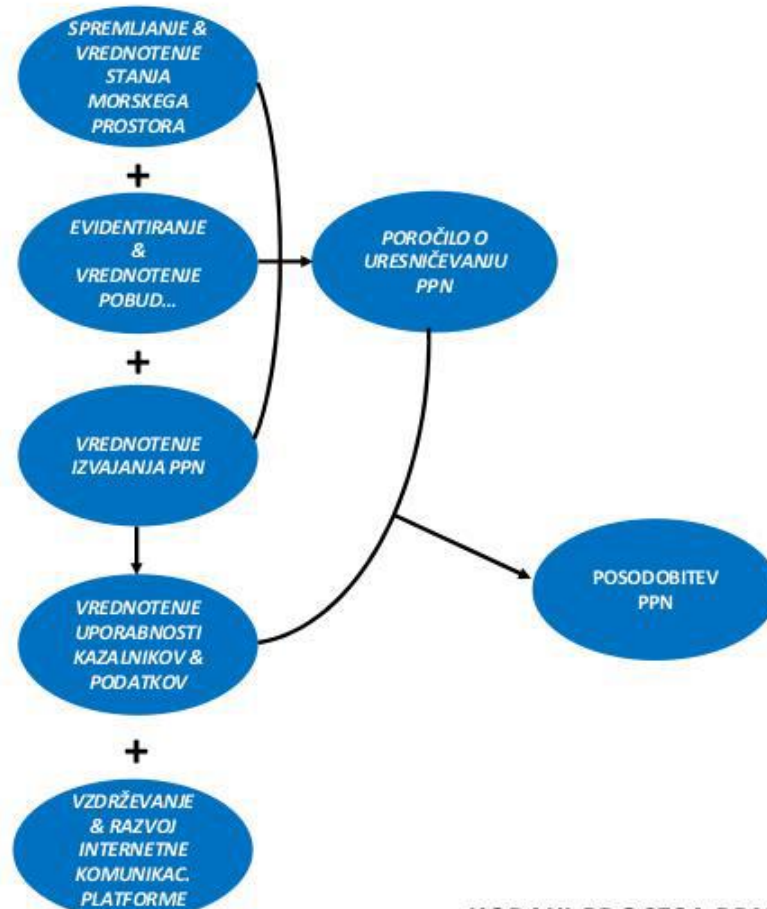
PREDHODNA FAZA



FAZA PRIPRAVE PPN

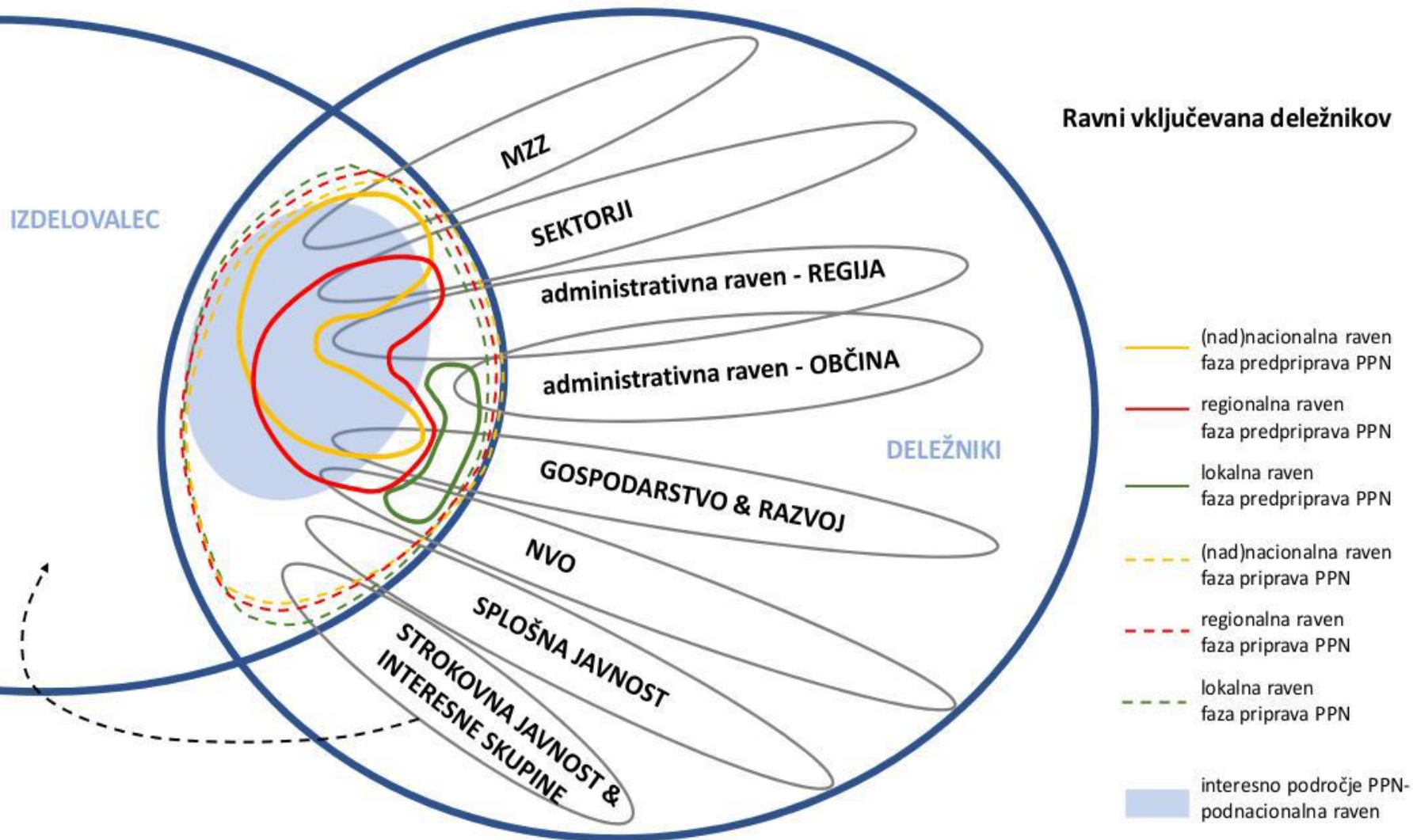


FAZA SPREMLJANJA & VREDNOTENJA UDEJANJANJA PPN



FAZA SPREMLJANJA & DOPOLNJEVANJA

Deležniki v procesu pomorskega prostorskega načrtovanja



Strateško prostorsko načrtovanje - NOVOSTI

CELOVITOST

CILJ: TRAJNOSTNI RAZVOJ

(skladen, uravnotežen in racionalen razvoj)

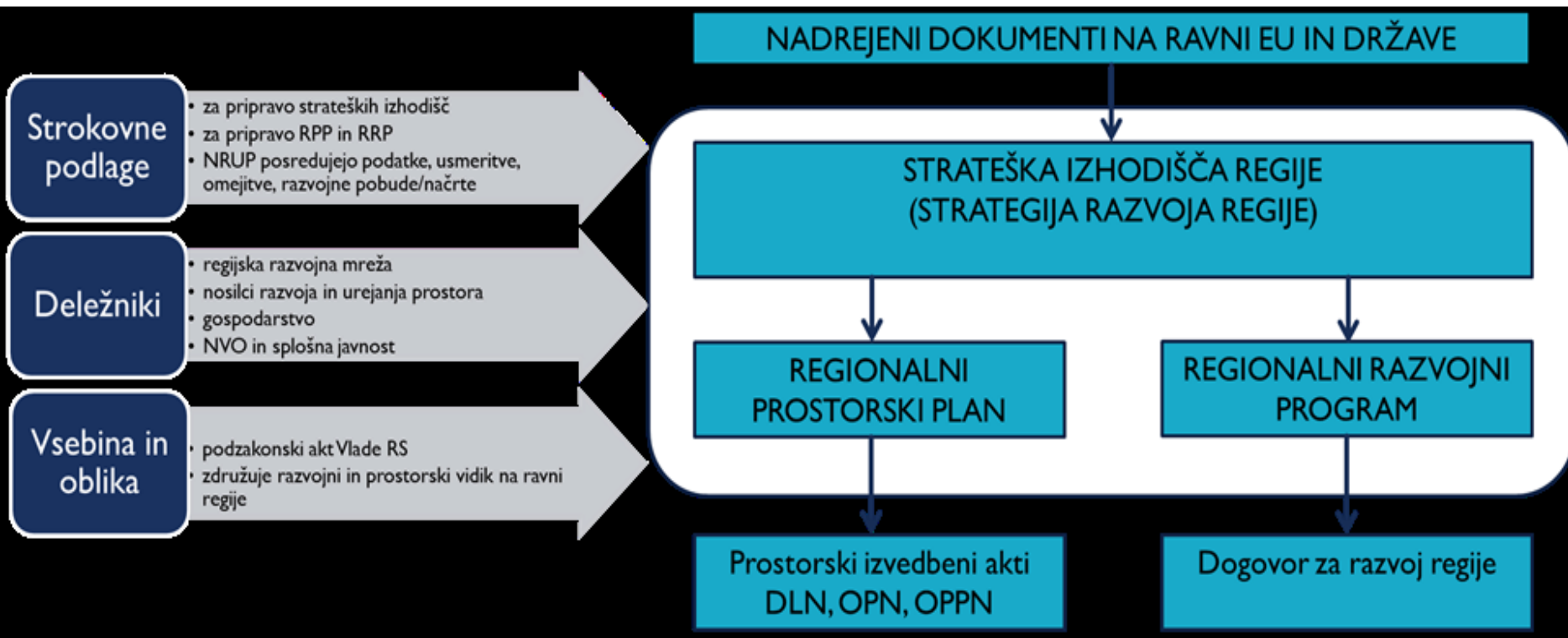
- **celovit pristop k urejanju prostora**
- **povezovanje prostorskega in razvojnega načrtovanja**

PARTICIPATIVNOST

CILJ: USKLAJENE ODLOČITVE O RAZVOJU

- **enakovreden dialog resorjev in občin**
- **sodelovanje in usklajevanje rešitev ob upoštevanju vseh sektorskih razvojnih in varstvenih ciljev ter občinskih interesov**
- **pripraviti prostorski strateški dokument na način, da bo sprejet in podprt s strani vseh relevantnih udeležencev**
- **prostorski dokument, ki bo podlaga za nadaljnje odločitve** (za resorne politike, za izvedbene prostorske akte na državni in lokalni ravni)

Model povezovanja prostorskega in razvojnega načrtovanja na regionalni ravni



CRP projekt »Model povezovanja prostorskega in razvojnega načrtovanja na regionalni ravni«

<https://giam.zrc-sazu.si/sl/V6-1652>

(dr. Janez Nared s sodelavci, GIAM, IER, FGJ in ACER, marec 2018)

Proces regionalnega prostorskega načrtovanja

- **izboljšati celovit pristop na območje** («placebased»), ker želimo doseči prostorsko racionalen in usklajen razvoj
- **s participativnim pristopom** dati prednost povezovanju, medsebojnemu sodelovanju in usklajevanju resorjev ter občin na območju razvojne regije
- zagotoviti **enotno uporabo razpoložljivih podatkov o prostoru**

Prednosti in slabosti uvajanja regionalnega prostorskega načrtovanja - SWOT analiza

PREDNOSTI	SLABOSTI
<ol style="list-style-type: none"> 1. Celovit pristop k urejanju prostora - povezovanje prostorskega in razvojnega načrtovanja 2. Participativni pristop - enakovredno sodelovanje nosilcev urejanja prostora in občin 3. Vlogo koordinatorja na nacionalni ravni prevzame ministrstvo, Direktorat za prostor, graditev in stanovanja 4. RPP pomeni razbremenitev občin 5. S pripravo RPP se zmanjšajo stroški občine namenjeni prostorskemu načrtovanju 6. Okoljska presoja RPP lahko nadomesti postopek celovite presoje vplivov na okolje za OPN 7. Vsebina RPP je lahko podlaga za nov, fleksibilnejši način ugotavljanja skladnosti OPN 	<ol style="list-style-type: none"> 1. Odsotnost strateškega prostorskega načrtovanja 2. Sektorski pristop pri prostorskem načrtovanju 3. Centralizacija storitev državnih institucij 4. Razdrobljenost lokalne ravni 5. Pristojnost urejanja prostora je v rokah občin 6. Pomanjkljivo sodelovanje in povezovanje občin 7. Pomanjkanje instrumentov za sodelovanje in usklajevanje razvojnih ciljev med različnimi administrativnimi ravni (država, občine) 8. Odsotnost regionalne administrativne ravni
PRILOŽNOSTI	NEVARNOSTI
<ol style="list-style-type: none"> 1. Trajnostni in racionalnejši razvoj 2. Vzpostavitev (strateškega) prostorskega načrtovanja na regionalni ravni 3. Povezanost strateškega prostorskega načrtovanja in celovite presoje vplivov na okolje 4. Aktivna vloga ministrstva za prostor 5. Drugačna vloga in naloge resorjev 6. Oblikovanje regionalne (vmesne) ravni uprave 	<ol style="list-style-type: none"> 1. Neodzivnost resorjev na nacionalni ravni 2. Nezainteresiranost občin 3. Zagotovitev ustreznih SP pred pripravo RPP 4. Nezdostno število potencialnih izdelovalcev RPP 5. Upoštevanje odločitev iz RPP pri izvedbenem prostorskem načrtovanju

Hvala za pozornost

gp.mop@gov.si