

18/434/P-2015-SS-0-  
- C 041245\_B>#4+441.

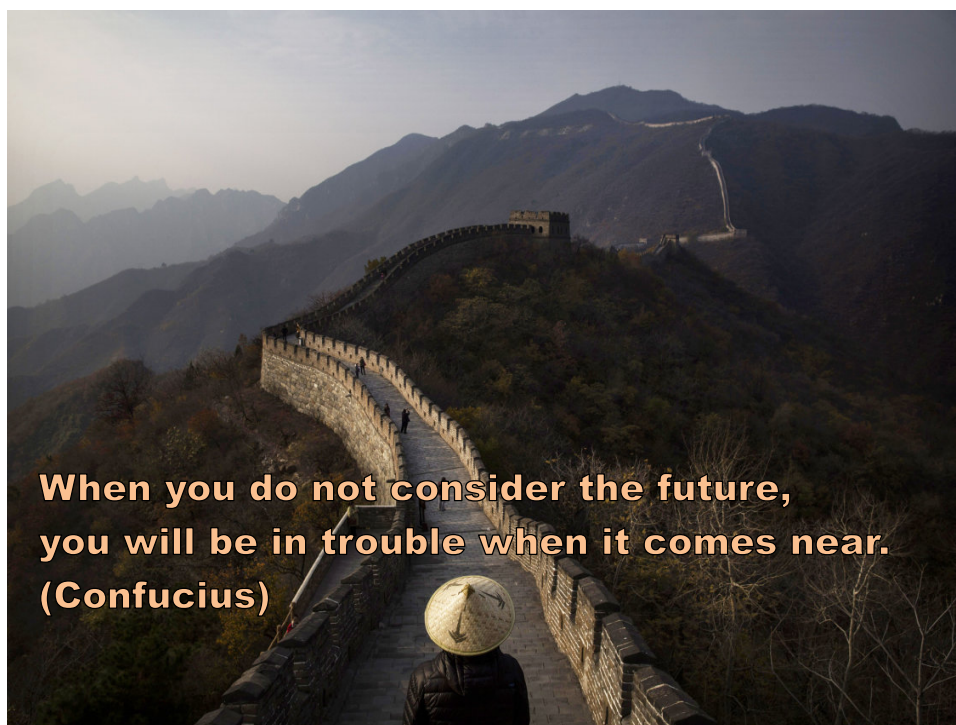
## **OBRAVNAVA KULTURNE DEDIŠČINE V STRATEŠKIH PRESOJAH VPLIVOV NA OKOLJE**

## **DEALING WITH CULTURAL HERITAGE ASPECT IN STRATEGIC ENVIRONMENTAL ASSESSMENT**

**Barbara Mlakar**  
**Ministrstvo za kulturo / Ministry of Culture**  
**Direktorat za kulturno dediščino / Cultural Heritage Direktorat**

Strategija usposabljanja za SPVO/PVO /  
Training Strategy for SEA/EIA

Grad Strmol, 14.11.2016







## Kaj zajema presoja na KD?

- Direktiva 2001/42/ES: presoja se vplive na kulturno dediščino vključno z arhitekturno in arheološko dediščino, krajino ter medsebojnimi razmerji med vsemi okoljskimi dejavniki
- Smernice za PVO (Environmental Resources Management, 2001): ne le opredeljena območja kulturne dediščine, tudi druga območja kulturnega pomena
- Velikost vpliva v povezavi z Uredbo o PVO



18/4&#x2191;#x2192;.SS- 0-  
- ( 041245.8>#4+441.

## Ali presoja na KD vpliva na plan?



18/4&#x2191;#x2192;.SS- 0-  
- ( 041245.8>#4+441.

## Ali presoja na KD vpliva na plan?

- rezultat presoje vplivov na kulturno dediščino bi ne smela biti ocena vplivov sama po sebi, ampak jasno, merljivo, dokumentirano izboljšanje plana



## Vsebinjenje

- Jasno opredeliti, kaj, zakaj in kako naj bo presoja narejena, kdaj in kaj so pričakovani rezultati – projektna naloga.
- Poročilo vsebinjenja bi naj obsegalo oris območja KD in varovanih vrednot, oris predlaganega plana, obrazložitev razlogov za uvedbo plana, oris stanja, pregled alternativ, ki se obdelujejo, oris potencialnih pozitivnih in negativnih vplivov plana in nastavek metodologije za izvedbo presoje.

## OPN Medvode (Lučka, Vanja Šendlinger s.p.)



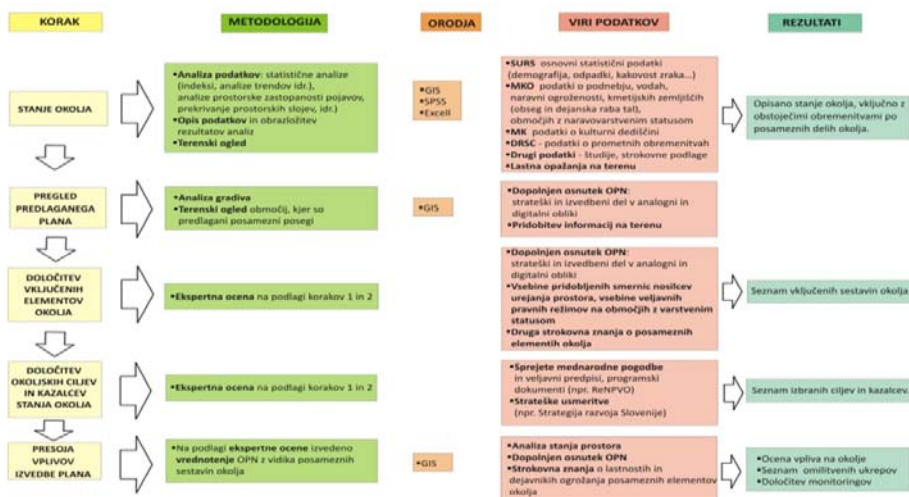
Lučka, okoljske in prostorske študije, Vanja Šendlinger s.p.

Na osnovi podatkov o predvidenem planu, analizi obstoječih značilnosti in obremenitev okolja, ob upoštevanju okoljevarstvenih ciljev, ki izhajajo iz mednarodnih in državnih dokumentov in veljavnih oz. predvidenih državnih prostorskih načrtov smo ocenili, da plan ne bo imel pomembnega vpliva na podnebne dejavnike, zrak, naravne vire, materialne dobrine in prebivalstvo.

Nasprotno smo ocenili, da bi plan lahko imel znatne oz. pomembne vplive na vode, tla, kmetijska zemljišča, gozd, biotsko raznovrstnost, živalstvo in rastlinstvo, kulturno dediščino z arheološko in arhitekturno dediščino, krajino in zdravje ljudi.

- Predlog plana bo imel ob upoštevanju predlaganih ukrepov nebiten vpliv na okoljevarstveni cilj »ohranjanje dobrega stanja površinskih in podzemnih voda«. Plan predvideva pozitivne ukrepe na področju zmanjševanja onesnaževanja voda z ureditvami na področju odvajanja odpadnih voda, s spodbujanjem ekološkega kmetijstva ipd. Za preprečitev posledic škodljivih vplivov plana na kakovost voda smo predlagali ukrepe vezane na izboljšanje delovanja obstoječih čistilnih naprav ter sanacijo nelegalnih odlagališč odpadkov.
- Predvideni plan bo imel ob upoštevanju predlaganih ukrepov nebiten vpliv na okoljevarstveni cilj »prisetnost in dobro stanje območij in objektov kulturne dediščine«. Kulturna dediščina je med drugim tudi pomembna materialna dobrina. Zaradi predvidene širitve poselitve bo prišlo do posegov na območja kulturne dediščine ali v njihovo bližino. Za preprečitev negativnih posledic predvidenih ureditev na kulturno dediščino smo predlagali ukrepe, ki bodo preprečili (neustrezne) posege na enote registrirane kulturne dediščine ali v njihovo bližino, v plan je potrebno vključiti tudi izsledke potrjenega poročila o predhodnih arheoloških raziskavah na območju predvidene gospodarske cone v Vašah.
- Predvideni plan bo imel ob upoštevanju predlaganih ukrepov nebiten vpliv na okoljevarstveni cilj »kvalitetna kulturna krajina«. Za preprečitev negativnih posledic predvidenih posegov v prostor smo predlagali ukrepe, ki se nanašajo na pogoje za ureditev ravnih streh na stanovanjskih objektih, nekatere ukrepe pri izvedbi agrarnih operacij, postavitev objektov za oglaševanje, oblikovanje gospodarskih con ter ukrepe vezane na urejanje vodotokov.

## 1.4 Uporabljene metode za obravnavanje vplivov plana na okolje



## Podatki

- obstoječi podatki: <http://giskd6s.situla.org/evrd/>
- posebne študije, raziskovalne naloge, strokovne podlage, analize: ZVKDS, MK, Občina, raziskovalne inštitucije
- poročila predhodnih arheoloških raziskav



## Okoljski cilji in kazalniki

Okoljski cilji za kulturno dediščino so večinoma zelo splošni - Ohranjanje in dobro stanje enot kulturne dediščine in arheoloških ostalin, zaželeno pa seveda je, da se oblikujejo glede na specifičnost plana.

Kazalniki stanja so večinoma zelo splošni – spremljanje stanja in ogroženosti dediščine in arheoloških ostalin, zaželeno pa seveda je, da se oblikujejo glede na specifičnost plana. Kazalniki bi naj zagotavljali tudi spremljanje učinkov omiljitvenih ukrepov.

## Operativni program za izvajanje Evropske kohezijske politike 2014-2020 (Aquarius d.o.o.)

<b>Kulturna dediščina</b>	1. Varovati kulturno dediščino	1. Ohranjanje obsega in značilnosti objektov in območij kulturne dediščine.	Izboljšana skrb za kulturno dediščino, izboljšano upravljanje s kulturno dediščino in njena trajnostna raba, oblikovanje ustreznih politik na področju financiranja in trženja dediščine, bolj izoblikovana nacionalna identiteta, boljša izobrazbenost in	1. Zmanjšanje poplavne ogroženosti objektov kulturne dediščine, prednostno na območjih pomembnega vpliva poplav. 2. Revitalizacija kulturne dediščine; 3. Ohranjanje števila enot kulturne
---------------------------	--------------------------------	---	--	--

AQUARIUS d.o.o. Ljubljana

### Okoljsko poročilo za Operativni program za izvajanje evropske kohezijske politike 2014-2020

			ozavečenost javnosti, večja mednarodna prepoznavnost Slovenije.	dediščine; 4. Sanacija najbolj ogroženih in najkvalitetnejših objektov kulturne dediščine;
<b>Krajina</b>	1. Varovati kakovosti krajine	1. Ohranjanje ali izboljšanje kakovosti krajinske slike  2. Ohranjanje izjemnih krajin in krajinskih območij s prepoznavnimi značilnostmi na nacionalni ravni.	Cilja se upošteva v programih in načrtih posameznih sektorjev in lokalnih skupnosti tako, da se zagotovi upoštevanje prepoznavnih in tipoloških značilnosti krajinskih območij in doživljajske kvalitete krajine.	1. Izboljšanje krajinske slike zaradi zmanjšanja površin degradiranih območij (kazalnik je v navezavi s kazalnikom Degradirana območja zaradi opuščene dejavnosti [TP02]).  2. Vpliv na lastnosti in celovitost izjemnih krajin in krajinskih območij s prepoznavnimi značilnostmi na nacionalni ravni.

## Preložitev regionalne ceste Področ – Češnjica skozi Železnike ter ureditev vodne infrastrukture za zagotavljanje poplavne varnosti Železnikov (Oikos d.o.o.)

### 7.11.3.1 Okoljski cilji

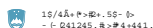
Preglednica 64: Okoljski cilji za vrednotenje vplivov na kulturno dediščino

Cilj	Obrazložitev izbora
Ohranjeno število in lastnosti enot kulturne dediščine	<p>Okoljski cilj plana za področje kulturne dediščine je opredeljen z namenom ohranjanja števila in lastnosti enot kulturne dediščine, saj ni nujno da se z ohranjanjem števila enot ohranjajo tudi lastnosti, na podlagi katerih so bile enote kulturne dediščine opredeljene. Med enote kulturne dediščine se uvrščajo tako objekti kot območja glede na obseg enote. Okoljski cilj obsega preprečevanje posegov, s katerimi bi se utegnile spremeniti lastnosti, vsebina, oblike in s tem vrednost dediščine ter preprečevanje ogroženosti kulturne dediščine. Pri opredelitvi in vrednotenju vplivov bo posebna pozornost namenjena kulturnim spomenikom.</p> <p>Okoljski cilj izhaja iz temeljnih ciljev varstva kulturne dediščine iz <i>Zakona o varstvu kulturne dediščine</i> (ohraniti dediščino in preprečiti negativne vplive nanjo) ter ciljev, ki izhajajo iz splošnih usmeritev nacionalne kulturne politike (ohraniti kulturno dediščino in razvoj kulturnega in naravnega okolja).</p> <p>Okoljski cilj je dosegljiv, saj je pri umeščanju prostorskih ureditev potrebno upoštevati pojavnost enot kulturne dediščine in njihove varstvene režime.</p>
Varovanje arheoloških ostalin	<p>Okoljski cilj obsega preprečevanje posegov, s katerimi bi se utegnile spremeniti lastnosti, vsebina, oblike in s tem vrednost arheoloških ostalin ter preprečevanje ogroženosti arheoloških ostalin.</p> <p>Za celotno območje DPN se bile zaradi pomanjkljivih podatkov glede arheološkega potenciala izvedene predhodne arheološke raziskave, na podlagi katerih so bile izvedene optimizacije prostorskih ureditev in opredelitve načina izvedbe. Tako izven območij registriranih arheoloških najdišč ni pričakovati novih arheoloških ostalin. Kljub temu je v osnutku Uredbe o DPN (27. člen) opredeljeno, da se v primeru odkritja arheoloških ostalin med izvedbo del, rešitve skladno z varstvenim režimom prilagodijo tako, da dediščina ne bo ogrožena. Posledično v nadaljevanju poročila ni izvedeno ločeno vrednotenje vplivov na ta okoljski cilj.</p> <p>Vrednotenje vplivov na opredeljeni cilj, z vidika registriranih arheoloških najdišč, pa je že vključeno v vrednotenje vplivov izvedbe plana pri zgornjem cilju.</p>

## OPN Medvode, Lučka (Vanja Šendlinger s.p.)

Preglednica 17: Merila oz. kazalci stanja okolja in metoda vrednotenja vpliva plana na okoljski cilj »ohranjanje in dobro stanje enot kulturne dediščine«.

Merila oz. kazalci stanja okolja	Metoda vrednotenja	
	Velikostni razred	Razlaga
<ul style="list-style-type: none"> <li>Število enot in ocena stopnje ogroženosti enot kulturne dediščine</li> <li>Površina pozidanih zemljišč na tipih kulturne dediščine</li> </ul>	A	<p>Zaradi izvedbe plana bo prišlo do:</p> <ul style="list-style-type: none"> <li>Število registriranih enot KD se ne bo spremenilo oz. se bo povečalo. Na območje enote KD ali v njeno bližino posegi ne bodo segali, zato enota KD ne bo ogrožena oz. se bo zaradi izvedbe plana stanje enote KD izboljšalo, ogroženost pa zmanjšala,</li> <li>površina pozidanih zemljišč na posameznih tipih kulturne dediščine se ne bo spremenila oz. se bo zmanjšala</li> </ul>
	B	<p>Zaradi izvedbe plana bo prišlo do:</p> <ul style="list-style-type: none"> <li>na območje enot KD ali v njihovo bližino bodo segali posegi, vendar se ogroženost enot KD zaradi tega ne bo povečala,</li> <li>površina pozidanih zemljišč na posameznih tipih kulturne dediščine se ne bo bistveno povečala, izvedeni bodo ustrezni ukrepi za varovanje dediščine.</li> </ul>
	C	<p>Zaradi izvedbe omilitvenih ukrepov bo prišlo do:</p> <ul style="list-style-type: none"> <li>Število registriranih enot KD se ne bo spremenilo oz. se bo povečalo. Na območje enote KD ali v njeno bližino ne bodo segali posegi, zato enota KD ne bo ogrožena oz. se bo zaradi izvedbe omilitvenih ukrepov stanje enote KD izboljšalo, ogroženost pa zmanjšala,</li> <li>površina pozidanih zemljišč na posameznih tipih kulturne dediščine se ne bo spremenila oz. se bo zmanjšala</li> </ul>
	D	<p>Zaradi izvedbe plana bo prišlo do:</p> <ul style="list-style-type: none"> <li>Število registriranih enot KD se bo močno zmanjšalo, ogroženost enot KD se bo močno povečala,</li> <li>površina pozidanih zemljišč na posameznih tipih kulturne dediščine se bo močno povečala.</li> </ul>
	E	<p>Zaradi izvedbe plana bo prišlo do:</p> <ul style="list-style-type: none"> <li>Število registriranih enot KD se bo zelo močno zmanjšalo, ogroženost enot KD se bo povečala v tolikšni meri, da bo prišlo do uničenja enot KD,</li> <li>površina stavčnih zemljišč na posameznih tipih kulturne dediščine se bo zelo močno povečala, zaradi tega bo lahko prišlo do uničenja enot KD.</li> </ul>
	X	<p>Ugotavljanje vpliva ni možno</p> <p>Vplive predvidenih posegov v OPN ni mogoče ugotoviti zaradi pomanjkanja podatkov o predvidenih posegih ali zaradi pomanjkanja podatkov o registriranih kulturni dediščini.</p>



15/4&#x2113;P>#v..SS- >  
- ( 041245..B>#4+441..

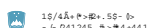
## Program čezmejnega sodelovanja Slovenija – Italija 2014-2020 (Greta, MKProjekt d.o.o., Aquarius d.o.o., Ekonomska fakulteta)

### OSNUTEK

Vidik	splošni cilj	posebni cilj	kazalnik
Krajina in kulturna dediščina	Varovati in ovrednotiti krajino in kulturno dediščino	Izvajati Evropsko konvencijo o krajini Skrbeti za promocijo ozemlja na trajnostni način	Kraji na seznamu svetovne dediščine UNESCO

### KONČNO GRADIVO

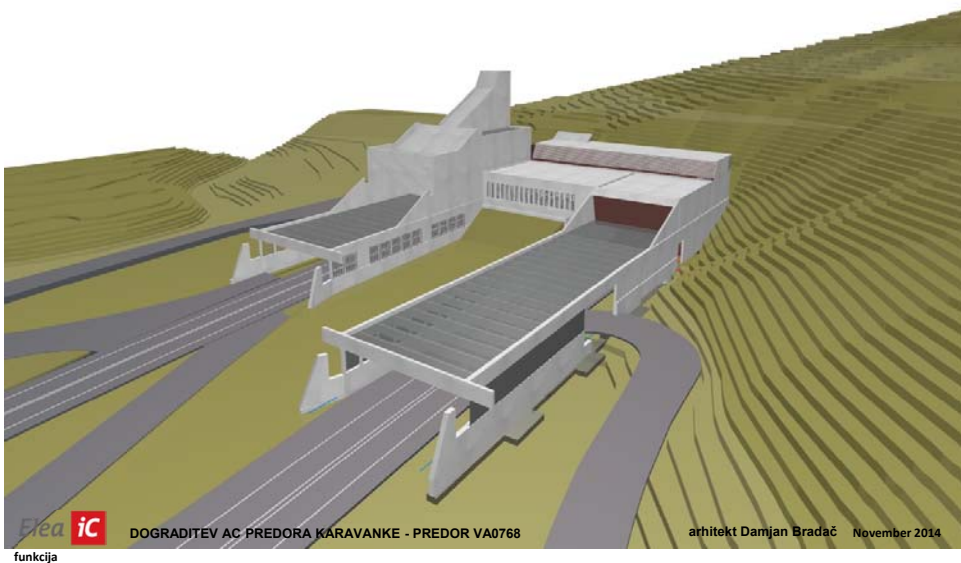
Vidik	splošni cilj	posebni cilj	kazalnik
Krajina in kulturna dediščina	Varovati in povečati vrednost krajine in kulturne dediščine	Izvajanje sektorskih konvencij Na trajnostni način skrbeti za promocijo ozemlja in poučno vrednost kulturne dediščine	Kraji na seznamu svetovne dediščine UNESCO % objektov kulturne dediščine v dobrem stanju

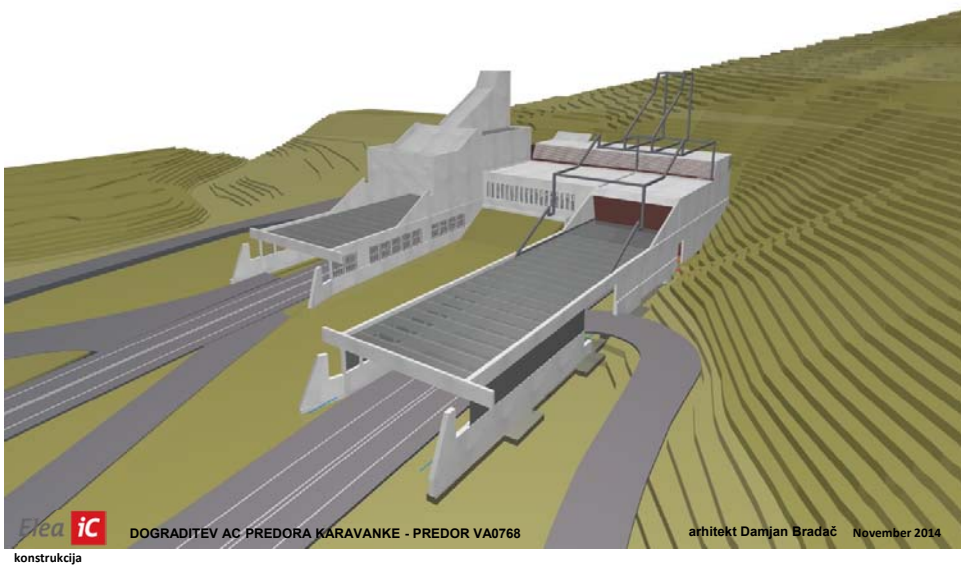


15/4&#x2113;P>#v..SS- >  
- ( 041245..B>#4+441..

## Presoja vplivov

- Vpliv oz. stopnja vpliva je odvisna od značilnosti posega in značilnosti enote kulturne dediščine oz. varstvenega režima.
- Z jasno opredelitvijo vrednot, vključno z opredelitvijo integritete prostora, pomenom za identiteto ipd. se uokviri tudi presoja.







Elea **iC**  
ovoj

DOGRADITEV AC PREDORA KARAVANKE - PREDOR VA0768

arhitekt Damjan Bradač November 2014



Elea **iC**

DOGRADITEV AC PREDORA KARAVANKE - PREDOR VA0768


arhitekt Damjan Bradač November 2014

18/4&P>E>SS- D>  
- ( Q41245. B>P4+441.

## Presoja vplivov

- Presojajo se neposredni, daljinski, kumulativni in sinergijski, kratkoročni, srednjeročni in dolgoročni, trajni in začasni, pozitivni in negativni.

18/4&P>E>SS- D>  
- ( Q41245. B>P4+441.



18/4&P>Bv..SS- 0-  
- (021245.8>P4+441.



18/4&P>Bv..SS- 0-  
- (021245.8>P4+441.





15/4.Š. P. »B«. SS- D.  
- ( 041245. B »P4441.

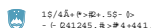
## OPN Medvode (Lučka, Vanja Šendlinger s.p.)

ESD	IME	REZIM	TIP	OPIS VPLIVA	OMILTVENI UKREP V PRIMERU OCENE »C«
146	Goričane - Grad Goričane	spomenik in vplivno območje	profana stavbna dediščina	Enota KD se nahaja na hribovitem terenu, na robu strnjenegega naselja. Enoto KD delno obdajajo pretežno zazidana stavbna zemljišča, zelene površine in delno kmetijska zemljišča. Na vplivnem območju enote KD je predvidena širitev stavbnega zemljišča za namene individualne stanovanjske gradnje (EUP ME_SSE_665). Na širšem območju enote KD je predvidena širitev gospodarskih con v naseleju Vase in Medvode, ki bodo imele vpliv na ohranjanje pogledov iz območja KD. Ocenjujemo, da OPN in z njim povezani posegi v prostor ne bodo imeli bistvenega vpliva na enoto KD ob upoštevanju omiljitvenih ukrepov.	Območje spremembe namenske rabe št. 334 (EUP ME_SSE_665) lahko zavzema le skrajni SZ del zemljišča parc. št. 835, k.o. Preska. V EUP ME_CU_666 gradnja dodatnih objektov zaradi neposrednega vpliva na Goričane - Grad Goričane (ESD 146) ni primerna. Gospodarske cone v naseleju Vase ter na območju Tekstilne naj bodo zaradi daljšinskega vpliva na enoto Goričane - Grad Goričane (ESD 146) na zunanjih robovih povsod kjer to dopuščajo prostorske možnosti intenzivno ozelenjene z avtohtono drevesno in grmovno vegetacijo neformalne zasnove že v fazi prvih graobenih posegov.
5912	Smljedn - Kalvarja v Smljednku	spomenik	sakralna stavbna dediščina	Enota KD se nahaja na pobočju, na robu strnjenegega naselja. Na območju enote KD se namenska raba zemljišč ne spreminja. Sprememba št. 358 (EUP SM_SKK_1393) omogoča širjenje poselitve proti enoti KD. Predvidena sprememba bo imela negativen vpliv na pojavnost in prepoznavnost kulturne dediščine v prostoru v katerem se nahaja. Pobuda tudi ni skladna s strateško usmeritvijo OPN, ki predvideva nadaljnji razvoj turizma v povezavi s kalvarja v Smljednku. Ocenjujemo, da OPN in z njim povezani posegi v prostor ne bodo imeli vpliva na enoto KD ob upoštevanju omiljitvenih ukrepov.	V EUP SM_K2_1394 postavljanje enostavnih in nezahtevnih objektov ni dovoljeno. Območje spremembe namenske rabe št. 358 (EUP SM_SKK_1393) se naj zmanjša na način, da se stavbna zemljišča ne bodo širila po pobočju. Dopustna je zgolj zapornitev vrzeli vzdolž obstoječe javne poti (JP-751251).
7940	Smljedn - Park dvorca Valburga	dediščina/spomenik	vrtnoarhitekturna dediščina	Enota KD se nahaja na ravnem terenu, na robu strnjenegega naselja. Na območju enote KD se osnovna namenska raba zemljišč ne spreminja, spreminja se podrobna namenska raba, in sicer na območju parkovnih površin. Območje se bo urejalo z OPPN. Območje bo prednostno namenjeno za kulturne dejavnosti, dovoljene bodo tudi druge družbene dejavnosti ali hoteli, v parku bodo dopustne samo parkovne ureditve. Ocenjujemo, da OPN in z njim povezani posegi v prostor ne bodo imeli vpliva na enoto KD ob izvedbi omiljitvenih ukrepov.	Predlagamo, da se v EUP SM_ZP_198 izbrise možnost postavitve hotela

15/4.Š. P. »B«. SS- D.  
- ( 041245. B »P4441.

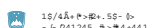
## Operativni program za izvajanje Evropske kohezijske politike 2014-2020 (Aquarius d.o.o.)

Prednostne osi in prednostne naložbe OP-EKP	Naravni viri	Zrak	Vode	Narava	Podnebni dejavniki	Kulturna dediščina	Krajina	Zdravje	Socio-ekonomski razvoj
<b>7. Prednostna os »Boljše stanje okolja in biotske raznovrstnosti«</b>									
1. Prednostna naložba »Podpora namenskimi naložbam za prilagajanje podnebnim spremembam«	C	/	C	C	/	A	C	A	/
2. Prednostna naložba »Prednostna naložba: Spodbujanje naložb za obravnavo posebnih tveganj, zagotovitev pripravljenosti na nesreče in razvoj sistemov obvladovanja nesreč«	A	/	/	/	A	/	/	A	/
1. Prednostna naložba »Obravnava znatnih potreb po naložbah v sektor odpadkov za izpolnitev zahtev okoljske zakonodaje«	A-C	/	/	A-C	/	/	/	/	/
2. Prednostna naložba »Obravnava znatnih potreb po naložbah v vodni sektor za izpolnitev zahtev okoljske zakonodaje«	/	/	A	A-C	/	/	A	A-C	/
3. Prednostna naložba »Varstvo in obnova biotske raznovrstnosti in tal ter spodbujanje ekosistemskih storitev, vključno z omrežjem NATURA 2000 in zelenimi infrastrukturami«	B	/	/	A-C	/	A	A	/	/
4. Prednostna naložba »Ukrepi za izboljšanje mestnega okolja, vključno s sanacijo opuščenih industrijskih zemljišč in zmanjšanja onesnaženosti zraka«	A	A	/	A-C	A	A	A	A-C	/
<b>10. Prednostna os »Izgradnja infrastrukture za trajnostno mobilnost«</b>									
1. Prednostna naložba »Razvoj celostnega, visokokakovostnega in interoperabilnega železniškega sistema«	A-C	C	C	A-C	C	C	C	A-C	/
2. Prednostna naložba »Izboljšanje regionalne mobilnosti s povezovanjem sekundarnih in terciarnih prometnih vozlov z infrastrukturo TEN-T«	C	C	C	C	C	C	C	A-C	/
3. Prednostna naložba »Podpiranje multimodalnega enotnega evropskega prometnega območja z vključanjem v vseregijsko prometno omrežje (TEN-T) (KS)«	A-C	C	C	C	C	C	C	A-C	/
<b>11. Tehnični pomoč</b>	/	/	/	/	/	/	/	/	/



Načrt razvoja namakanja in rabe vode za namakanje v kmetijstvu do leta 2020 in program ukrepov za razvoj načrta namakanja, Boson d.o.o.

- Tip namakalnega sistema – tip kulturne dediščine (mobilni namakalni sistemi, kapljično namakanje, mikrorazpršilci, vodni topovi – KK, AN, KD z vedutami)
- Odstranitev mejic in živic - KK, KD z vedutami
- Izgradnja akumulacij – KD → PVO, izogibanje AN
- Spremenjen vodni režim – KK, VAD, AN



## Ali je uničenje dediščine dopustno?

Ob presoji je treba vedno upoštevati:

- njeno nenadomestljivo, neponovljivo, neobnovljivo, nepremakljivo naravo

Delno ali popolno uničenje je dopustno le izjemoma:

- ko se dokaže, da ni drugih alternativ in poseg v celoti pomeni tudi pozitiven prispevek k ohranjanju KD
- ko se dokaže, da so bile vse možnosti za ohranitev izčrpane, ko so vsi napor za ohranjanje obstoječe ali uvedbo nove rabe propadli in ko koristi druge rabe ali posega za skupnost prevladajo nad izgubo KD

18/4&#x2113;P>#x2113;SS- 0-  
- ( 041245.8>#4+441.

## Naknadni posegi

Ob presoji je večkrat treba predvideti tudi dodatne elemente, ki sledijo glavnemu planu že po sprejetju, npr. dovozne ceste, počivališča, protihrupne ograje pri avtocestah, ograje ob športnih igriščih.



18/4&#x2113;P>#x2113;SS- 0-  
- ( 041245.8>#4+441.

## Omilitveni ukrepi in monitoring

Če kljub usklajenemu sodelovanju med pripravljavcem plana, izdelovalcem okoljske presoje in strokovnjakom za kulturno dediščino ni mogoče oblikovati plana brez negativnih vplivov na dediščino, se z vključitvijo ekspertov za posamezno področje oblikujejo ustrezni omilitveni ukrepi, ki so lahko npr. pogoji za nadaljnje oblikovanje ali (upo)rabo, izdelava posebnih študij ali načrtov, načrtov upravljanja, določila za PVO ipd.

Izvedba PAR, vrednotenje KD, pridobivanje KVP in KVS NISO omilitveni ukrepi.

## OPPN za ZD5 v Rogaški Slatini (Lučka, Vanja Šendlinger s.p.)

Preglednica 34: Seznam omiljitvenih ukrepov plana za ohranjanje kulturne dediščine.

Kazalec	Omilitveni ukrep	Časovni okvir izvajanja	Nosilec izvajanja	Način spremljanja uspešnosti
Število enot in ocena stopnje ogroženosti enot kulturne dediščine	<p>Pril načrtovanje posegov v prostor naj se uporabijo specifične in posebne tehnične rešitve, ki posege v zemeljske plasti onemogočajo na minimum (zdraviževanje infrastrukturnih vodov v kineti... ). Na delu območja OPPN, ki leži v delu območja registrirane enote kulturne dediščine, Rogaška Slatina – Arheološko območje Zdravilski kompleks (EŠD 22895), kjer predhodnih arheoloških raziskav zaradi že močno prizadetega zemljišča in zaradi obstoječih podzemnih vodov (imameralna voda, kanalizacija, električni dvi potoka...) ni bilo mogoče opraviti, je potrebno izvesti arheološke raziskave v času gradnje.</p>	Omilitveni ukrep se naj v OPPN vključi najkasneje do predloga plana.	Občina Rogaška Slatina / Investitor	Uspešnost omiljitvenega ukrepa spremlja Občina Rogaška Slatina.
	<p>Na objekte kulturne dediščine ni dovoljeno nameščati solarnih elementov. Te se lahko izjemoma nameščajo le na novogradnje, kot sedajšnji fasadni ali strešni element, ki s preostalim ovojem tvori usklajeno oblikovno celoto.</p>	Omilitveni ukrep se naj v OPPN vključi najkasneje do predloga plana.	Investitor	Uspešnost omiljitvenega ukrepa spremlja Občina Rogaška Slatina.
	<p>Za javno razsvetljavo celotnega območja plana je treba izbrati enotno stilno svetilno luč, ki bo kot del urbane opreme skladna s celotno podobo spomenika. Enak ukrep naj velja tudi za interno zunanjo razsvetljavo.</p>	Omilitveni ukrep se naj v OPPN vključi najkasneje do predloga plana.	Občina Rogaška Slatina / Investitor	Uspešnost omiljitvenega ukrepa spremlja Občina Rogaška Slatina.
	<p>Z namenom sanacije pogledov s promenade na predvideno wellness teraso pred Hotelom Park, EŠD = 15604, se naj na vzdolžnem robu terase na podlagi kulturnovarstvenih pogojev in soglasij uredi pergola.</p>	Omilitveni ukrep se naj v OPPN vključi najkasneje do predloga plana.	Investitor	Uspešnost omiljitvenega ukrepa spremlja Občina Rogaška Slatina.
	<p>Pril rekonstrukcija dovolza in obračalšč zahodno od obstoječih hotelov na območju plana ni dopustna gradnja vidnih betonskih podpornih zdov. V kolikor bi se gradnja podpornih zdov izkazala kot nujna, morajo ti biti ozarčeni.</p>	Omilitveni ukrep se naj v OPPN vključi najkasneje do predloga plana.	Investitor	Uspešnost omiljitvenega ukrepa spremlja Občina Rogaška Slatina.
	<p>V kolikor to dopušča gradbeno-tehnične razmere v prostoru je na odprtih parkirnih površinah treba zasaditi vsaj 1 veliko drevo na 3 parkirna mesta.</p>	Omilitveni ukrep se naj v OPPN vključi najkasneje do predloga plana.	Investitor	Uspešnost omiljitvenega ukrepa spremlja Občina Rogaška Slatina.

## Načrt razvoja namakanja in rabe vode za namakanje v kmetijstvu do leta 2020 in program ukrepov za razvoj načrta namakanja, Boson

### Omilitveni ukrepi:

- za korekcijo plana (pred sprejetjem na Vladi)
- za pripravo prostorskega akta ali projekta

15/4&P>E+.SS- D>  
- ( 041245.8>P4+441.

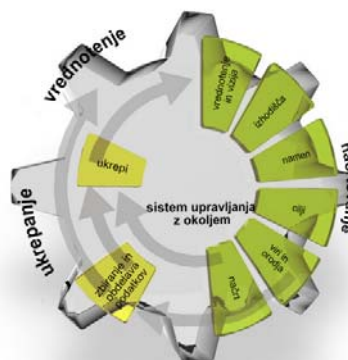
## Izdelovalci okoljskih poročil

- usposobljeni
- neodvisni

15/4&P>E+.SS- D>  
- ( 041245.8>P4+441.

## Presoja za izboljšanje plana

Presoja je najbolj učinkovita takrat, ko je stalno povratno vpeta v proces priprave plana.



Sistem upravljanja z okoljem, CSIRO, Guidebook to Environmental Indicators, 1998