


DOGOVORI ZA RAZVOJ REGIJ

Poročilo o projektih – Razvojna regija Jugovzhodna Slovenija

Število projektov v dogovoru:	20
Število projektov v izvajanju (omogočeno črpanje):	3
Višina dodeljenih sredstev:	30.810.937,24 EUR
Višina koriščenja sredstev – realizacija:	703.832,00 EUR

Črpanje (real/plan):

2%



Projekti zelo zamujajo

20% v časovnici

Kratek povzetek projektov

Trenutne faze projektov



Pregled po specifičnih ciljih

Št.	Specifični cilj	Št. pr.	Načrt	Real	% real.
1.	RSO1.3 - PONI	1	1.538.272,00	703.832,00	45,75 %
2.	RSO2.5 - OČOV	2	2.050.387,03	0,00	0,00 %
3.	RSO2.5 - VODOVODI	5	19.088.411,09	0,00	0,00 %
4.	RSO2.7 - ZELENA INFRASTRUKTURA	7	4.281.508,63	0,00	0,00 %
5.	RSO3.2 - KOLESARKE	3	3.440.779,26	0,00	0,00 %
6.	RSO3.2 - RCM - RCPS	2	411.579,23	0,00	0,00 %
SKUPAJ		20	30.810.937,24	703.832,00	2,28 %

Pregled projektov po upravičencih

Upravičenec	Št. projektov	NAČRT (EU+SLO)	REAL (EU+SLO)
DRSI	1	1.080.000,00	0,00
MO Novo mesto			
Občina Kočevje	3	2.998.567,41	0,00
Občina Metlika	2	1.428.673,68	0,00
Občina Mirna	1	480.000,00	0,00
Občina Mirna Peč	1	3.560.859,83	0,00
Občina Dolenjske Toplice			
Občina Žužemberk			
Občina Mokronog-Trebelno	1	646.123,23	0,00
Občina Ribnica	1	3.785.599,59	0,00
Občina Kostel			
Občina Semič	1	714.895,72	0,00
Občina Sodražica	1	374.027,85	0,00
Občina Trebnje	2	2.430.890,51	0,00
Občina Črnomelj	2	3.082.283,95	0,00
Občina Šmarješke Toplice	1	8.279.164,24	0,00
MO Novo mesto			
Občina Šentjernej			
Občina Škocjan			
Občina Straža			
RAZVOJNI CENTER NOVO MESTO d.o.c	3	1.949.851,23	703.832,00
SKUPAJ	20	30.810.937,24	703.832,00

Predvideno črpanje po letih

Leto	Načrt / napoved EU	Načrt / napoved SLO	Načrt / napoved EU+SLO	Realizacija EU	Realizacija SLO	Realizacija EU+SLO	% realizacije
2024	259.039,20	45.712,80	304.752,00	259.039,20	45.712,80	304.752,00	100,0 %
2025	1.499.235,18	264.570,91	1.763.806,09	339.218,00	59.862,00	399.080,00	22,6 %
2026	7.399.177,79	1.305.737,27	8.704.915,06	0,00	0,00	0,00	0,0 %
2027	8.249.758,14	1.455.839,67	9.705.597,81	0,00	0,00	0,00	0,0 %
2028	6.667.240,95	1.176.571,93	7.843.812,88	0,00	0,00	0,00	0,0 %
2029	2.114.845,38	373.208,02	2.488.053,40	0,00	0,00	0,00	0,0 %
SKUPAJ	26.189.296,64	4.621.640,60	30.810.937,24	598.257,20	105.574,80	703.832,00	2,3 %

Projekt 1: Zeleno nas spremlja večno



Občina izvajanja projekta: Sodražica
Specifični cilj: RSO2.7 - ZELENA INFRASTRUKTURA
Višina sofinanciranja: 374.027,85 €
Realizacija črpanja: 0,00 €

PRIPRAVA
706 dni

Kratek opis projekta:

Projekt "Zeleno nas spremlja večno" v občini Sodražica se osredotoča na izboljšanje in poenotenje vizualne podobe javnega odprtega prostora ter povečanje količine zelene mase v naselju. Cilj je zasaditi dodatno drevje in grmovnice v območju pokopališča in cerkve, kar bo izboljšalo mikroklimatske razmere in kakovost bivalnega okolja.

Zamuda pri projektu	
Datum:	12.05.2026
Zamuda (dni):	60
Obrazložitev:	Zamik je dodan zaradi priprave projektne dokumentacije na delu Parka.

Povzetek financiranja:

Vir	Načrt	Real	% real.
EU	317.923,67	0,00	0,00 %
SLO	56.104,18	0,00	0,00 %
SKUPAJ	374.027,85 €	0,00 €	0,00 %

Kratek povzetek:

- 26.03.2026: DGD izdelan januarja 2026, avgusta 2025 je bil izveden še izbor izdelovalca krajinske arhitekture v sklopu projekta. Pridobivajo se mnenja. V teku je JN za izvedbo PZI dokumentacije, ki bo predvidoma končana do maja 2026. GD bo predvidoma pridobljeno do aprila 2026, vlogo za NPO bodo oddali predvidoma do konca avgusta 2026. Z deli na terenu nameravajo začeti januarja 2027 in končati do konca junija 2028.
- 12.05.2026: Gradbeno dovoljenje je bo za en del pridobljeno naslednji teden. Za drugi del parka bodo vložili vlogo za GD. Popolna projektna dokumentacija bo konec julija 2026.

Časovni vidik izvedbe projekta

Pregled projekta po fazah

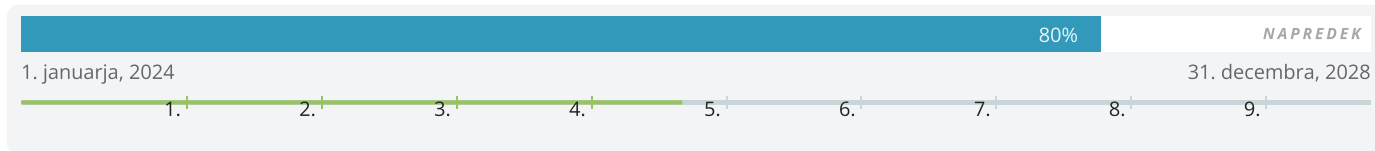


■ Dokončano ■ V izvajanju ■ Na čakanju

Zadnja potrjena naloga: Ni potrjenih nalog.
Naslednja naloga: M1 Potrditev DIIP/IDZ (01.03.2026)

Status časovnice projekta: Projekt zamuja (120 dni + 0 dni)

Projekt 2: Podjetno nad izzive v regiji JV Slovenija – PONI JV Slovenija



Specifični cilj: RSO1.3 - PONI

Višina sofinanciranja: 1.538.272,00 €

Realizacija črpanja: 703.832,00 €

49%

IZVEDBA

757 dni

Kratek opis projekta:

Usposabljanje oseb, ki želijo realizirati podjetniško idejo. Zaposlitev oseb za 4 mesece. Vsebinska podpora s strani notranjih, zunanjih mentorjev, zunanjih strokovnjakov in podjetnikov.

Povzetek financiranja:

Vir	Načrt	Real	% real.
EU	1.307.531,20	598.257,20	45,75 %
SLO	230.740,80	105.574,80	45,75 %
SKUPAJ	1.538.272,00 €	703.832,00 €	45,75 %

Časovni vidik izvedbe projekta

Pregled projekta po fazah



■ Dokončano ■ V izvajanju ■ Na čakanju

Zadnja potrjena naloga: M2 Zaključena

Naslednja naloga: M9 50% izvedbe (31.07.2026)

Status časovnice projekta:

Projekt je v časovnici


Sofinanciranje projekta po letih in kazalniki

Pogodbena dinamika / načrt in realizacija

Leto	Načrt / napoved EU	Načrt / napoved SLO	Načrt / napoved skupaj	Real EU	Real SLO	Real skupaj	% real.
2024	259.039,20	45.712,80	304.752,00	259.039,20	45.712,80	304.752,00	100,00 %
2025	339.218,00	59.862,00	399.080,00	339.218,00	59.862,00	399.080,00	100,00 %
2026	265.206,80	46.801,20	312.008,00	0,00	0,00	0,00	0,00 %
2027	259.039,20	45.712,80	304.752,00	0,00	0,00	0,00	0,00 %
2028	185.028,00	32.652,00	217.680,00	0,00	0,00	0,00	0,00 %
2029	0,00	0,00	0,00	0,00	0,00	0,00	0,00 %
Skupaj	1.307.531,20	230.740,80	1.538.272,00	598.257,20	105.574,80	703.832,00	45,75 %

Načrt / napoved in realizacija po letih

Načrt / napoved Realizacija



Kazalniki projekta

Kazalniki projekta

Vključeni projekti 1

Projekti z vnesenimi kazalniki 1 / 1

Skupni napredek kazalnikov

0%

RSO13


0%

Koda	Kazalnik	Enota	Mejnik 2024 (skupaj)	Cilj 2029 (skupaj)	Doseženo (skupaj)	Delež doseženega cilja
RCO04	Podjetja z nefinančno podporo	podjetja	—	32	—	0%
RCO05	Nova podjetja, ki so prejela podporo	podjetja	—	32	—	0%
RCR17	Nova podjetja, ki preživijo na trgu	podjetja	—	21	—	0%

Poročilo je pripravil: Ana Stružnik

Datum in čas priprave: 17.06.2026 07:20

Projekt 3: Državna kolesarska povezava R18 Novo mesto-Stopiče



Občina izvajanja projekta: Novo mesto 29%

Specifični cilj: RSO3.2 - KOLESARKE

Višina sofinanciranja: 1.080.000,00 €

Realizacija črpanja: 0,00 €

PRIPRAVA
532 dni

Kratek opis projekta:

Izgradnja samostojne kolesarske poti v Mestni občini Novo mesto v skupni dolžini 1.840 m, ki se prične v Gotni vasi (navezava na JP 799202 Ob potoku) in konča v naselju Črmošnjice pri Stopičah (navezava na JP 794311 Črmošnjice pri Stopičah).

Povzetek financiranja:

Vir	Načrt	Real	% real.
EU	918.000,00	0,00	0,00 %
SLO	162.000,00	0,00	0,00 %
SKUPAJ	1.080.000,00 €	0,00 €	0,00 %

Kratek povzetek:

- 26.03.2026: Vse podrejeno aktivnosti pridobivanja zemljišč. Vzporedno poteka priprava vloge za NPO, ki jo bodo predvidoma oddali do septembra 2026. DIIP je v pripravi, recenzija projektne dokumentacije je zaključena, pridobljene so že nekatere obvezne priloge k vlogi. Predlog regije za povišanje sredstev sofinanciranja (za 301.000 €). GD ni potrebno. Z deli na terenu bodo predvidoma začeli v novembru 2026 in končali v oktobru 2028.
- 12.05.2026: MZI bo izdalo soglasje okrog 22. maja k spremembi projekta. Vloga je v pripravi? Pridobivanje zemljišč poteka po načrtu. Gradbeno dovoljenje za dve brvi je potrebno še pridobiti.

Časovni vidik izvedbe projekta

Pregled projekta po fazah



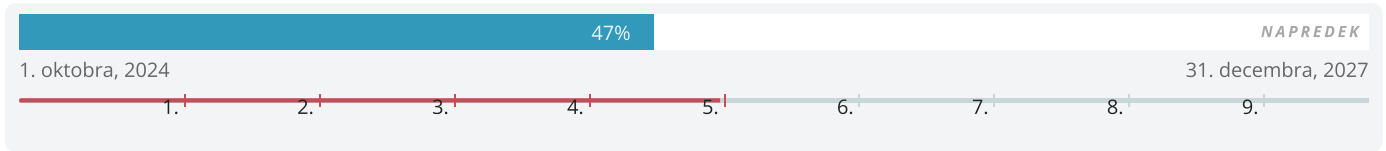
■ Dokončano ■ V izvajanju ■ Na čakanju

Zadnja potrjena naloga: M1 Potrditev DIIP/IDZ
Naslednja naloga: M2 Oddaja NPO na PT (01.09.2026)

Status časovnice projekta:

Projekt je v časovnici

Projekt 4: REGIJSKI CENTER MOBILNOSTI JUGOVZHODNA SLOVENIJA



Specifični cilj: RSO3.2 - RCM - RCPS

Višina sofinanciranja: 331.579,23 €

Realizacija črpanja: 0,00 €

52%

IZVEDBA
90 dni

Kratek opis projekta:

Regijski center mobilnosti Jugovzhodna Slovenija je bil vzpostavljen 1.10.2024. V okviru projekta spodbujamo trajnostno mobilnost v regiji preko štirih delovnih sklopov: Evropski teden mobilnosti, javni potniški promet, kolesarjenje in celostno prometno načrtovanje. S svojim delovanjem zasledujemo cilje, kot so: izboljšani sistem načrtovanja in uvajanja trajnostne mobilnosti v regiji, izboljšanje strokovnih kapacitet ter okrepljeno sodelovanje strokovnih skupin na področju trajnostne mobilnosti, višjo stopnjo ozaveščenosti ljudi ter deležnikov o pomenu trajnostne mobilnosti v Jugovzhodni Sloveniji. Naslavljamo tudi strateške naloge v dogovoru z nacionalnimi organi odločanja na različnih tematskih področjih mobilnosti, kot na primer: načrtovanje infrastrukture in izboljšanje storitev za različne oblike kolesarjenja, izboljšanje uporabniške izkušnje uporabe JPP, uvajanje politik trajnostne mobilnosti, promocija trajnostne mobilnosti, usklajevanje in načrtovanja integriranih prometnih sistemov in prostorskega razvoja itd.

Povzetek financiranja:

Vir	Načrt	Real	% real.
EU	281.842,35	0,00	0,00 %
SLO	49.736,88	0,00	0,00 %
SKUPAJ	331.579,23 €	0,00 €	0,00 %

Časovni vidik izvedbe projekta

Pregled projekta po fazah



■ Dokončano ■ V izvajanju ■ Na čakanju

Zadnja potrjena naloga: M7 Začetek izvajanja

Naslednja naloga: M8 Ključni vmesni zahtevek

Status časovnice projekta:

Projekt je v časovnici

Sofinanciranje projekta po letih in kazalniki

Pogodbena dinamika / načrt in realizacija

Leto	Načrt / napoved EU	Načrt / napoved SLO	Načrt / napoved skupaj	Real EU	Real SLO	Real skupaj	% real.
2024	0,00	0,00	0,00	0,00	0,00	0,00	0,00 %
2025	104.430,79	18.428,96	122.859,75	0,00	0,00	0,00	0,00 %
2026	88.705,78	15.653,96	104.359,74	0,00	0,00	0,00	0,00 %
2027	88.705,78	15.653,96	104.359,74	0,00	0,00	0,00	0,00 %
2028	0,00	0,00	0,00	0,00	0,00	0,00	0,00 %
2029	0,00	0,00	0,00	0,00	0,00	0,00	0,00 %
Skupaj	281.842,35	49.736,88	331.579,23	0,00	0,00	0,00	0,00 %

Načrt / napoved in realizacija po letih

Načrt / napoved Realizacija

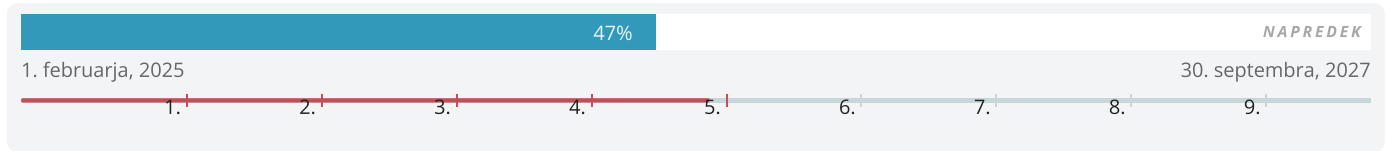


Kazalniki projekta

Kazalniki projekta

Za izbrani obseg ni vnesenih kazalnikov.

Projekt 5: Regionalna celostna prometna strategija JV Slovenije



Specifični cilj: RSO3.2 - RCM - RCPS

Višina sofinanciranja: 80.000,00 €

Realizacija črpanja: 0,00 €

IZVEDBA
65 dni

Kratek opis projekta:

RCPS je strateški dokument, s katerim regija opredeli zaporedje ukrepov za uresničenje pomembnih izboljšav na področju prometa, posledično pa dosega tudi boljše pogoje bivanja in poslovanja. Razvojni center Novo mesto kot pripravljavec RCPS bo delal na zagotavljanju politične podpore in potrebnih formalnosti vseh sodelujočih občin, izvedel javno naročilo za izbor izdelovalca RCPS, koordiniral postopek priprave RCPS in sodeloval z izdelovalcem RCPS. Koordiniral bo sodelujoče občine in deležnike na ravni regije, vključeval upravljavce infrastrukture na državni ravni v postopek priprave RCPS, sodeloval z ministrstvom, pristojnim za prometno politiko, tako v postopku priprave kot pri samem izvajanju RCPS, nudil podporo občinam pri sprejemu in izvajanju RCPS, spremljanju in poročanju o obveznih kazalnikih ter poročanju o izvedenih ukrepih. Regionalna celostna prometna strategija bo prispevala k razvoju urbane mobilnosti in vzpostavitvi trajnostnega prometnega sistema.

Povzetek financiranja:

Vir	Načrt	Real	% real.
EU	68.000,00	0,00	0,00 %
SLO	12.000,00	0,00	0,00 %
SKUPAJ	80.000,00 €	0,00 €	0,00 %

Časovni vidik izvedbe projekta

Pregled projekta po fazah



■ Dokončano ■ V izvajanju ■ Na čakanju

Zadnja potrjena naloga: M7 Začetek izvajanja

Naslednja naloga: M8 Ključni vmesni zahtevek (02.11.2026)

Status časovnice projekta:

Projekt je v časovnici


Sofinanciranje projekta po letih in kazalniki

Pogodbena dinamika / načrt in realizacija

Leto	Načrt / napoved EU	Načrt / napoved SLO	Načrt / napoved skupaj	Real EU	Real SLO	Real skupaj	% real.
2024	0,00	0,00	0,00	0,00	0,00	0,00	0,00 %
2025	0,00	0,00	0,00	0,00	0,00	0,00	0,00 %
2026	48.875,00	8.625,00	57.500,00	0,00	0,00	0,00	0,00 %
2027	19.125,00	3.375,00	22.500,00	0,00	0,00	0,00	0,00 %
2028	0,00	0,00	0,00	0,00	0,00	0,00	0,00 %
2029	0,00	0,00	0,00	0,00	0,00	0,00	0,00 %
Skupaj	68.000,00	12.000,00	80.000,00	0,00	0,00	0,00	0,00 %

Načrt / napoved in realizacija po letih

Načrt / napoved Realizacija



Kazalniki projekta

Kazalniki projekta

Za izbrani obseg ni vnesenih kazalnikov.

Projekt 6: Ureditev parka in prireditvenega prostora ob gradu Mokronog

6%

NAPREDEK

10. oktobra, 2024

23. novembra, 2029

Občina izvajanja projekta: Mokronog - Trebelno
Specifični cilj: RSO2.7 - ZELENA INFRASTRUKTURA
Višina sofinanciranja: 646.123,23 €
Realizacija črpanja: 0,00 €

PRIPRAVA
615 dni

Kratek opis projekta:

Občina Mokronog-Trebelno je odkupila zemljišče z ruševinami nekdanjega gradu, ki danes predstavlja močno zaraščeno in degradirano območje. V preteklosti je bil na tem mestu urejen prireditveni prostor z manjšim parkom, ki ga projekt ponovno oživilja in nadgrajuje. S tem se vzpostavlja privlačen in urejen javni prostor, primeren za različne dogodke in sprostitve.

Zamuda pri projektu	
Datum:	12.05.2026
Zamuda (dni):	45
Obrazložitev:	Optimizacija projekta (PZI).

Povzetek financiranja:

Vir	Načrt	Real	% real.
EU	549.204,74	0,00	0,00 %
SLO	96.918,49	0,00	0,00 %
SKUPAJ	646.123,23 €	0,00 €	0,00 %

Kratek povzetek:

- 14.01.2026: Manjka dokončna izvedba PZI po uskladitvi z ZVKD,
- 26.03.2026: Dne 23.3.2026 je Občina prejela dokončen PZI s popisi del ter ga posredovala pripravljalcu vloge za NPO, ki bo predvidoma oddana do konca aprila 2026. Do aprila bodo objavili JN za izbor izvajalca del, z deli bi začeli predvidoma maja 2026 in končali marca 2029.
- 12.05.2026: Vloga še ni oddana in do oddane konec meseca junija.

Časovni vidik izvedbe projekta

Pregled projekta po fazah



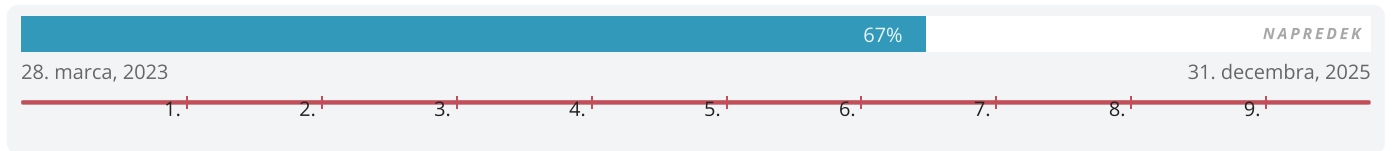
■ Dokončano ■ V izvajanju ■ Na čakanju

Zadnja potrjena naloga: Ni potrjenih nalog.
Naslednja naloga: M1 Potrditev DIIP/IDZ (30.11.2025)

Status časovnice projekta:

Projekt zamuja (105 dni + 94 dni)

Projekt 7: Ureditev parka pri Kulturnem centru Semič



Občina izvajanja projekta: Semič
Specifični cilj: RSO2.7 - ZELENA INFRASTRUKTURA
Višina sofinanciranja: 714.895,72 €
Realizacija črpanja: 0,00 €

ODLOČITEV
PT pogodba
28 dni

Kratek opis projekta:

Predmetni park se nahaja v občinskem središču Občine Semič, pri Kulturnem centru Semič. Velikost parka v naselju Semič: 0,561 ha; raščen teren v izmeri 0,4266 ha predstavlja 76,1 % oziroma več kot 75 % ureditvene površine parka. Edini urejeni javni park v občini in je v neposredni bližini in meji na stanovanjsko območje in trško jedro Semiča.

Povzetek financiranja:

Vir	Načrt	Real	% real.
EU	607.661,36	0,00	0,00 %
SLO	107.234,36	0,00	0,00 %
SKUPAJ	714.895,72 €	0,00 €	0,00 %

Kratek povzetek:

- 14.01.2026:
Vloga je bila oddana 22.8.2025 na MNVP. Projekt je na terenu zaključen, ko pa bo podpisana pogodba bo izstavljen zahtevek - takrat bo projekt formalno zaključen.
- 26.03.2026: Projekt Ureditev parka pri Kulturnem centru je v zaključni fazi. Gradbena dela so dokončana, v izvajanju je ureditev krožne pešpoti, ki vključuje vzpostavitev označevalnega sistema, pripravo vsebin, označb, QR kod in tabel. Vlogo za NPO so oddali že avgusta 2025, odločitev o podpori in pogodba o sofinanciranju še nista bili podpisani.
- 31.03.2026: Dne 30. 3. 2026 je bila vloga NPO popolna, v pripravi je predlog NIO. Zahtevek CPU - premik obdobja upravičenosti, ker IS eMA2 javlja blokado, da ni moč javnih izdatkov načrtovati v letu 2027, upravičenih izdatkov pa 2026.

Časovni vidik izvedbe projekta

Pregled projekta po fazah



■ Dokončano ■ V izvajanju ■ Na čakanju

Zadnja potrjena naloga: M2 Zaključena
Naslednja naloga: M5 Pogodba o sofinanciranju (31.10.2025)

Status časovnice projekta:

Projekt zamuja

Projekt 8: Suhi zadrževalnik



Občina izvajanja projekta: Metlika
Specifični cilj: RSO2.7 - ZELENA INFRASTRUKTURA
Višina sofinanciranja: 816.405,98 €
Realizacija črpanja: 0,00 €

87%

ODLOČITEV
PT obravnava
77 dni

Kratek opis projekta:

Projekt "Suhi zadrževalnik" v Metliki se osredotoča na izboljšanje kakovosti in uporabnosti obstoječe ter vzpostavitev nove zelene infrastrukture. Cilj je urediti degradirano območje V "Špitalske drage" z izgradnjo suhega zadrževalnika, ki bo zadrževal padavinske vode in zmanjšal tveganje poplav. Projekt bo prispeval k boljši kakovosti življenja prebivalcev ter povečanju biotske raznovrstnosti.

Povzetek financiranja:

Vir	Načrt	Real	% real.
EU	693.945,08	0,00	0,00 %
SLO	122.460,90	0,00	0,00 %
SKUPAJ	816.405,98 €	0,00 €	0,00 %

Kratek povzetek:

- 14.01.2026: Vloga za gradbeno dovoljenje vloženo. GD bo 27.2.2026. Vloga za NPO bo oddana predčasno in sicer 13.3.2026,
- 26.03.2026:
DGD, PZI noveliran, postopek overitve zadnje parcele; oddaja vloge za GD. V zaključni fazi vloga za NPO, predvidoma bo oddana do konca marca 2026.
- 06.05.2026: Vloga za NPO je na MNVP prispela 1. 4. 2026 in je v pregledu pri posredniškemu telesu.
- 02.06.2026: Poročilo o pregledu (nepopolne) vloge za NPO upravičencu izdano 25. 5. 2026.

Časovni vidik izvedbe projekta

Pregled projekta po fazah



■ Dokončano ■ V izvajanju ■ Na čakanju

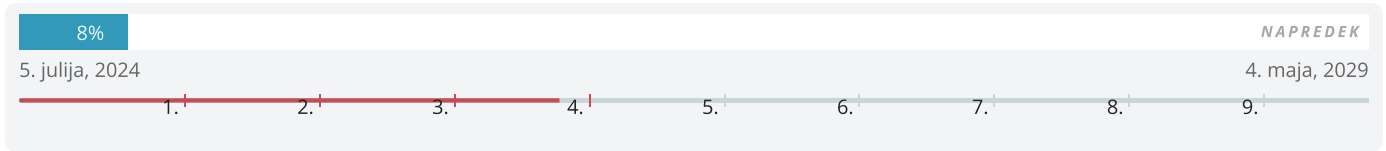
Zadnja potrjena naloga: M1 Potrditev DIIP/IDZ

Naslednja naloga: M2 Vloga je prispela na PT in je v obravnavi (01.04.2026)

Status časovnice projekta:

Projekt zamuja

Projekt 9: Ureditev levega brega reke Rinže



Občina izvajanja projekta: Kočevje

Specifični cilj: RSO2.7 - ZELENA INFRASTRUKTURA

Višina sofinanciranja: 637.788,15 €

Realizacija črpanja: 0,00 €

PRIPRAVA

712 dni

Kratek opis projekta:

Ureja se levi breg reke Rinže od tržnice do zapornic. Območje predstavlja velik, še ne docela izkoriščen potencial razvoja mesta. Območje ob reki bo predstavljalo pomembno povezvalno zeleno površino, ki poleg ekoloških funkcij izpolnjuje tudi rekreacijske, morfološke, socialne, prebivalcem pa ponuja več možnosti za doživljanje mesta in za zadrževanje na prostem.

Zamuda pri projektu	
Datum:	24.03.2026
Zamuda (dni):	60
Obrazložitev:	Zamik zaradi pridobivanja soglasja NUP in izdelave finančne dokumentacije.

Povzetek financiranja:

Vir	Načrt	Real	% real.
EU	542.119,93	0,00	0,00 %
SLO	95.668,22	0,00	0,00 %
SKUPAJ	637.788,15 €	0,00 €	0,00 %

Kratek povzetek:

- 26.03.2026: Projekt ima 4 dele, od tega bodo s projektom izvedli 3 dele. Za območje 2 je PZI končan že od leta 2022. Območje 3 in 4 sta sprojektirana do nivoja PZI in imata izdelane projektantske ocene del. Čakajo na pozitivna mnenja NUP in izdelavo finančne dokumentacije ter pripravljajo vlogo NPO, ki bo predvidoma oddana do konca aprila 2026. Z deli na ternu bodo začeli julija 2026 in končali novembra 2026.
- 12.05.2026: Vlogo pripravljajo in je narejena na takšen način, da lahko oddajo po posameznih območjih. Čakajo na mnenje DRSV in odločitev MNVP. Projekt je v celoti izvedljiv v letu 2026.

Časovni vidik izvedbe projekta

Pregled projekta po fazah



■ Dokončano ■ V izvajanju ■ Na čakanju

Zadnja potrjena naloga: M1 Potrditev DIIP/IDZ

Naslednja naloga: M2 Oddaja NPO na PT (31.01.2026)

Status časovnice projekta:

Projekt zamuja (90 dni + 47 dni)

Projekt 10: Vodovodni sistem Jezero (predlog naziva: Nadgradnja vodovodnega sistema Jezero)



Občina izvajanja projekta: Novo mesto, Šentjernej, Škocjan, Šmarješke Toplice, Straža

Specifični cilj: RSO2.5 - VODOVODI

Višina sofinanciranja: 8.279.164,24 €

Realizacija črpanja: 0,00 €

PRIPRAVA

714 dni

Kratek opis projekta:

Vodovodni sistem Jezero se razteza skozi območja šestih dolenskih občin, oskrbuje 27.780 prebivalcev in je s svojimi 336 km dolžine eden izmed večjih vodovodnih sistemov v državi. Posledično so na njem tudi odseki (pred l. 1995), ki so bili zgrajeni iz tedaj dostopnih materialov, ki pa se jim je iztekla življenjska doba in te odseke je potrebno obnoviti.

Zamuda pri projektu	
Datum:	14.01.2026
Zamuda (dni):	45
Obrazložitev:	Manjkajoča GD za 6 odsekov.

Povzetek financiranja:

Vir	Načrt	Real	% real.
EU	7.037.289,61	0,00	0,00 %
SLO	1.241.874,63	0,00	0,00 %
SKUPAJ	8.279.164,24 €	0,00 €	0,00 %

Kratek povzetek:

- 26.03.2026: Projekt je zelo obsežen, obsega 10 vodovodnih odsekov. Za 8 odsekov so GD pravnomočna, za 2 odseka GD v pridobivanju (tik pred izdajo GD na UE NM, predvidena izdaja GD do aprila 2026). V maju 2026 predviden postopek za izbor izvajalca (za Novo mesto in Šmarješke Toplice). Vlogo NPO bodo predvidoma oddali v maju 2026. Z deli na terenu planirajo začeti v juliju 2026 in končati v maju 2029.
- 12.05.2026: Pridobljenih je 9 GD, za eno so oddali vlogo. Čakajo na služnost DRSV, Vloga bo oddana konec meseca junija. Podpisan je dogovor z vsemi vključenimi občinami - 12. 5.2026,

Časovni vidik izvedbe projekta

Pregled projekta po fazah



■ Dokončano ■ V izvajanju ■ Na čakanju

Zadnja potrjena naloga: Ni potrjenih nalog.

Naslednja naloga: M1 Potrditev DIIP/IDZ (31.01.2026)

Status časovnice projekta:

Projekt zamuja (45 dni + 92 dni)

Projekt 11: Zmanjšanje vodnih izgub na VS Črnomelj (predlog naziva: Hidravlična izboljšava vodovodnega sistema Črnomelj)



Občina izvajanja projekta: Črnomelj

Specifični cilj: RSO2.5 - VODOVODI

Višina sofinanciranja: 1.553.637,57 €

Realizacija črpanja: 0,00 €

PRIPRAVA

713 dni

Kratek opis projekta:

S projektom se bo zmanjšalo vodne izgube, sočasno se bo bolj zanesljiva, stalna in varna oskrba s pitno vodo zagotovila še za 85 prebivalcev občine (20 prebivalcev bo priključeno na vodovodni sistem na novo). S projektom se zamenja dva neustrezna merilca pretoka na zajetjih, zgradi en nov merilni jašek v mestu Črnomelj, kjer se vgradi še 25 loggerjev za ugotavljanje netesnosti vodovodov na podlagi šuma, dogradi se dva kraka sekundarnih vodovodov za boljšo oskrbo s pitno vodo 20 prebivalcev naselja Mavrlen in Stražnji Vrh v dolžini okoli 560 m in zamenja dva, z defekti najbolj obremenjena vodovoda skupne dolžine okoli 3,5 km (proti Vražjemu kamnu in Dolenji vasi).

Zamuda pri projektu	
Datum:	,12,5,2026
Zamuda (dni):	30
Obrazložitev:	Dodatna zamuda je nastala zaradi lastništva.

Povzetek financiranja:

Vir	Načrt	Real	% real.
EU	1.320.591,93	0,00	0,00 %
SLO	233.045,64	0,00	0,00 %
SKUPAJ	1.553.637,57 €	0,00 €	0,00 %

Kratek povzetek:

- 14.01.2026: Pri projektni dokumentaciji manjka še en PZI, ki bo predvidoma dokončan 15.2.2026. IP pa bo izdelan 15.1.2026. GD bo 27. 2. 2026.
- 26.03.2026: 2 GD že pridobljeni (15.10.2025, 21.10.2025). V projekt je dodan vodovod Knežina - Črešnjevce, ki je del vodovoda VH Belčji Vrh - Knežina - Črešnjevce, za katerega je izdano GD in je delno že zgrajen. GD za vodovod ESOL - Vražji kamen bo izdano, ko po dedoavnu uredimo služnost ali odkup enega zemljišča, predvidoma v maju 2026. Projektne dokumentacije DGD so izdelane, izdelani so tudi vsi PZI, izjema je PZI za vodovod ESOL-Vražji kamen, ki bo dokončan v roku 7 dni po izdaji GD. IP je izdelan, proračun občine je bil sprejet 29.1.2026. Vlogo za NPO pripravljajo, popolno bodo lahko oddali v maju 2026, nepopolno vlogo pa (brez enega GD) v aprilu 2026. Z deli na terenu bodo začeli v oktobru 2026 in končali do konca leta 2028.

Časovni vidik izvedbe projekta

Pregled projekta po fazah



Dokončano V izvajanju Na čakanju

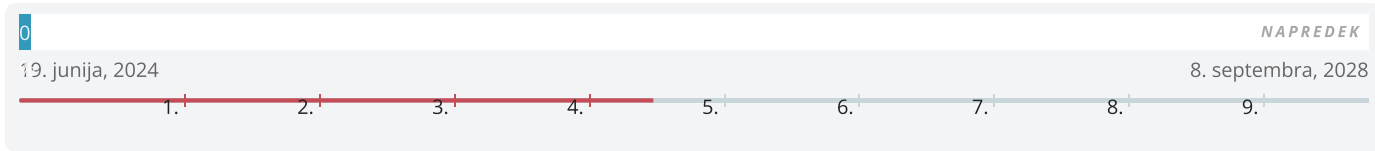
Zadnja potrjena naloga: Ni potrjenih nalog.

Naslednja naloga: M1 Potrditev DIIP/IDZ (31.12.2025)

Status časovnice projekta:

Projekt zamuja (75 dni + 93 dni)

Projekt 12: Arheološko otroško igrišče Borštek



Občina izvajanja projekta: Metlika

Specifični cilj: RSO2.7 - ZELENA INFRASTRUKTURA

Višina sofinanciranja: 612.267,70 €

Realizacija črpanja: 0,00 €

PRIPRAVA

728 dni

Kratek opis projekta:

Projekt "Arheološko otroško igrišče Borštek" v Metliki se osredotoča na izboljšanje kakovosti in uporabnosti obstoječe ter vzpostavitev nove zelene infrastrukture. Cilj je urediti in nadgraditi obstoječe otroško igrišče na arheološkem najdišču Borštek, kar bo prispevalo k boljši kakovosti življenja prebivalcev in povečanju turistične privlačnosti območja.

Zamuda pri projektu	
Datum:	14.01.2026
Zamuda (dni):	180
Obrazložitev:	Zamude so nastale pri izdelavi PZI. Potrebe po sodelovanju z ZVKD. Načeloma se sama izvedba projekta ne zamika.

Povzetek financiranja:

Vir	Načrt	Real	% real.
EU	520.427,54	0,00	0,00 %
SLO	91.840,16	0,00	0,00 %
SKUPAJ	612.267,70 €	0,00 €	0,00 %

Kratek povzetek:

- 26.03.2026: Trenutno poteka izdelava projektne dokumentacije PZI v sodelovanju z Belokranjskim muzejem Metlika ter ZVKD NM (vsebinski del). GD bo predvidoma pridobljeno do konca aprila 2026, projektna dokumentacija pa bo popolna do konca julija 2026. Vlogo NPO bodo oddali septembra 2026. Z deli na terenu nameravajo začeti v decembru 2026 in končati do konca leta 2027.
- 12.05.2026: Izvedba javnega naročila v septembru izvajanje v letu 2027.

Časovni vidik izvedbe projekta

Pregled projekta po fazah



■ Dokončano ■ V izvajanju ■ Na čakanju

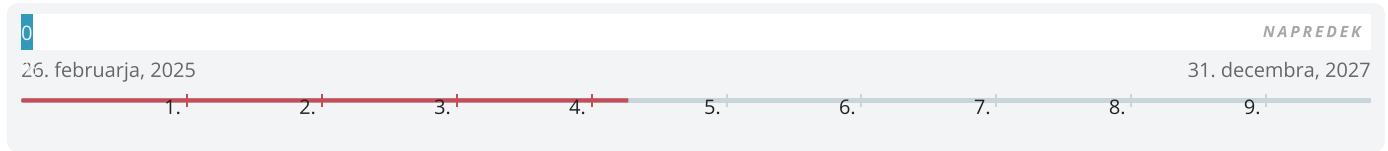
Zadnja potrjena naloga: Ni potrjenih nalog.

Naslednja naloga: M1 Potrditev DIIP/IDZ (15.12.2025)

Status časovnice projekta:

Projekt zamuja (180 dni + 4 dni)

Projekt 13: Mirna - Mreža Izvirnih Rastlinskih Naravnih Arealov



Občina izvajanja projekta: Mirna

Specifični cilj: RSO2.7 - ZELENA INFRASTRUKTURA

Višina sofinanciranja: 480.000,00 €

Realizacija črpanja: 0,00 €

PRIPRAVA

476 dni

Kratek opis projekta:

Projekt MIRNA – mreža izvirnih rastlinskih naravnih arealov je ambiciozen in celovit projekt, ki združuje sodobne pristope k trajnostnemu urbanemu razvoju in ohranjanju naravne in kulturne dediščine. Zasnovan je z namenom vzpostavitve povezanih zelenih koridorjev v urbanih okoljih, ki spodbujajo biotsko raznovrstnost in izboljšujejo kakovost življenja prebivalcev.

Povzetek financiranja:

Vir	Načrt	Real	% real.
EU	408.000,00	0,00	0,00 %
SLO	72.000,00	0,00	0,00 %
SKUPAJ	480.000,00 €	0,00 €	0,00 %

Kratek povzetek:

- 14.01.2026: Projekt je znotraj časovnice.
- 26.03.2026: Zaključen DPP, v pripravi DGD - rok 31.3.2026. Aktivnosti na projektu potekajo znotraj predvidenega terminskega plana.

Časovni vidik izvedbe projekta

Pregled projekta po fazah



■ Dokončano ■ V izvajanju ■ Na čakanju


Zadnja potrjena naloga: Ni potrjenih nalog.

Naslednja naloga: M1 Potrditev DIIP/IDZ (30.05.2026)

Status časovnice projekta:

Projekt zamuja

Projekt 14: Izgradnja kanalizacije v aglomeraciji Trebnje - 2. faza



Občina izvajanja projekta: Trebnje

Specifični cilj: RSO2.5 - OČOV

Višina sofinanciranja: 521.740,65 €

Realizacija črpanja: 0,00 €

ODLOČITEV
PT obravnava
69 dni

Kratek opis projekta:

Projekt obsega izgradnjo javnega sistema za odvajanje in čiščenje komunalnih odpadnih voda v skupni dolžini 2.291 m v naseljih Pekel, Dolenja Nemška vas in Dolenji Podboršt pri Trebnjem oziroma dograditev manjkajoče fekalne kanalizacije v aglomeraciji ID 6810 Trebnje 2019 (novo priključenih bo 107 PE).

Zamuda pri projektu	
Datum:	14.01.2026
Zamuda (dni):	30
Obrazložitev:	Zamuda je vezana na pridobivanje GD. Vloga za GD je bila oddana.

Povzetek financiranja:

Vir	Načrt	Real	% real.
EU	443.479,55	0,00	0,00 %
SLO	78.261,10	0,00	0,00 %
SKUPAJ	521.740,65 €	0,00 €	0,00 %

Kratek povzetek:

- 26.03.2026: Gradbeno dovoljenje št. 351-384/2025-6253-30 pridobljeno z dne 12. 1. 2026, pravnomočno dne 5. 2. 2026. JN za izbor izvajalca je zaključeno, odločitev o oddaji naročila je bila na Portalu javnih naročil objavljena 13. 3. 2026. Podpis gradbene pogodbe bo predvidoma do 1. 4. 2026. Vlogo za NPO bodo predvidoma oddali do 24.3.2026. Z deli na terenu nameravajo začeti v aprilu 2026 in zaključiti v novembru 2026.
- 02.04.2026: Vloga za NPO je pripravljena za oddajo. Na teritorialnem dialogu dne 24.3.2026 je bilo dano navodilo s strani MNVP, da mora biti vloga za NPO izdelana na podlagi vrednosti iz prejete ponudbe za gradnjo, ki jo je Občina Trebnje pridobila na podlagi izvedenega JN za gradnjo in pravnomočnega sklepa o izbiri izvajalca. Občina Trebnje je vlogo za NPO izdelala na podlagi finančne vrednosti projekta iz potrjene investicijske dokumentacije (IP).
- 15.04.2026: Vloga za NPO s strani upravičenca oddana na MNVP dne 9. 4. 2026.

Časovni vidik izvedbe projekta

Pregled projekta po fazah



■ Dokončano ■ V izvajanju ■ Na čakanju

Zadnja potrjena naloga: M1 Potrditev DIIP/IDZ

Naslednja naloga: M2 Vloga je prispela na PT in je v obravnavi (31.12.2025)

Status časovnice projekta:

Projekt zamuja (30 dni + 138 dni)

Projekt 15: Hidravlične izboljšave vodovodnega sistema in gradnja vodovodov za oskrbo s pitno vodo občin Mirna Peč, Žužemberk in Dolenjske Toplice (predlog naziva: Nadgradnja vodovodnega sistema Suhe krajine)



Občina izvajanja projekta: Dolenjske Toplice, Mirna Peč, Žužemberk

Specifični cilj: RSO2.5 - VODOVODI

Višina sofinanciranja: 3.560.859,83 €

Realizacija črpanja: 0,00 €

ODLOČITEV

PT obravnava

114 dni

Kratek opis projekta:

Projekt "Oskrba s pitno vodo občin Mirna Peč, Žužemberk in Dolenjske Toplice" se osredotoča na vzpostavitev učinkovitega sistema oskrbe s pitno vodo, zmanjšanje vodnih izgub in izboljšanje obstoječih vodovodov. Vključuje izgradnjo novih vodovodov, hidravlične izboljšave in zagotavljanje rezervnih zajetij za pitno vodo. Projekt bo izboljšal kakovost življenja ter varovanje okolja za več kot 11.500 prebivalcev.

Zamuda pri projektu	
Datum:	14.01.2026
Zamuda (dni):	90
Obrazložitev:	Zamuda je vezana na zamik pri pridobivanju GD.

Povzetek financiranja:

Vir	Načrt	Real	% real.
EU	3.026.730,86	0,00	0,00 %
SLO	534.128,97	0,00	0,00 %
SKUPAJ	3.560.859,83 €	0,00 €	0,00 %

Kratek povzetek:

- 26.03.2026: PZI izdelan, vsa GD že pridobljena in pravnomočna. Vloga za NPO oddali 23.2.2026, čakajo odziv MNVP. Delno je projekt že v izvajanju, imajo že sklenjeno gradbeno pogodbo za en del projekta. JN za gradnjo oddana za dela v izvajanju, za ostali del investicije se pripravlja razpisna dokumentacija za izbor izvajalca del. Postopek za izbor nadzora za del investicije, za katero se bo še izvedlo JN - predvidoma razpis v januarju 2026. V februarju in marcu 2026 poteka izbor izvajalca za preostali del. Do sedaj imajo že 1,2 mio upravičenih stroškov. Zaključek del predvidevajo v decembru 2028.
- 06.05.2026: MNVP upravičencu izdalo poročilo o pregledu (nepopolne) vloge za NPO dne 17. 4. 2026. Z upravičencem izveden operativni sestanek dne 5. 5. 2026.

Časovni vidik izvedbe projekta

Pregled projekta po fazah



■ Dokončano ■ V izvajanju ■ Na čakanju


Zadnja potrjena naloga: M7 Začetek izvajanja

Naslednja naloga: M2 Vloga je prispela na PT in je v obravnavi (30.10.2025)

Status časovnice projekta:

Projekt zamuja (90 dni + 140 dni)

Projekt 16: Novogradnja in obnova vodovodnega sistema (predlog naziva: Nadgradnja vodovodnega sistema SO-RI-KO)



Občina izvajanja projekta: Kostel, Ribnica

Specifični cilj: RSO2.5 - VODOVODI

Višina sofinanciranja: 3.785.599,59 €

Realizacija črpanja: 0,00 €

ODLOČITEV
PT obravnava
58 dni

Kratek opis projekta:

Projekt obnove oz. novogradnje vodovodnega omrežja, ki ga prijavljata Občina Ribnica in Občina Kostel, je razdeljen na 5 odsekov ter je predvidenih vsaj 5 gradbenih dovoljenj. Skupna dolžina omenjenega cevovoda je cca 15,6 km.

Zamuda pri projektu	
Datum:	14.01.2026
Zamuda (dni):	30
Obrazložitev:	Zamik je posledica pridobivanja GD za 5 odsekov so že pridobljena za 3 pa oddane vloge.

Povzetek financiranja:

Vir	Načrt	Real	% real.
EU	3.217.759,65	0,00	0,00 %
SLO	567.839,94	0,00	0,00 %
SKUPAJ	3.785.599,59 €	0,00 €	0,00 %

Kratek povzetek:

- 26.03.2026: Projekt je razdeljen na 5 odsekov. Za vse odseke so že pridobljena pravnomočna GD. Celotna projekta dokumentacija, vključno z PZI je izdelana. V marcu 2026 bo oddana vloga NPO v potrditev na MNVP. Z javnim naročilom izvajalca se bo pričelo v marcu 2026, z deli na terenu začnejo predvidoma junija 2026 in končajo julija 2029.
- 15.04.2026: Vloga za NPO s strani upravičenca oddana na MNVP dne 3. 4. 2026.
- 06.05.2026: Vloga za NPO je na MNVP prispela 20. 4. 2026 in je v pregledu.

Časovni vidik izvedbe projekta

Pregled projekta po fazah



■ Dokončano ■ V izvajanju ■ Na čakanju


Zadnja potrjena naloga: M1 Potrditev DIIP/IDZ

Naslednja naloga: M2 Vloga je prispela na PT in je v obravnavi (01.02.2026)

Status časovnice projekta:

Projekt zamuja (30 dni + 106 dni)

Projekt 17: Rekonstrukcija vodovodnega sistema Trebnje (predlog naziva: Hidravlična izboljšava vodovodnega sistema Trebnje)



Občina izvajanja projekta: Trebnje

Specifični cilj: RSO2.5 - VODOVODI

Višina sofinanciranja: 1.909.149,86 €

Realizacija črpanja: 0,00 €

PRIPRAVA

630 dni

Kratek opis projekta:

Fizični cilj investicije je ureditev vodovodnega sistema Trebnje v južnem delu občine Trebnje oziroma na območju Suhe krajine, ki obsega obnovo 4 odsekov vodovodnega omrežja skupne dolžine 12.215 m, obnovo treh vodohranov in obnovo treh prečrpališč.

Zamuda pri projektu	
Datum:	12.05.2026
Zamuda (dni):	60
Obrazložitev:	Zaostanek je posledica pridobivanja gradbenega dovoljenja (12 km).

Povzetek financiranja:

Vir	Načrt	Real	% real.
EU	1.622.777,38	0,00	0,00 %
SLO	286.372,48	0,00	0,00 %
SKUPAJ	1.909.149,86 €	0,00 €	0,00 %

Kratek povzetek:

- 26.03.2026: PZI je izdelan, vloga za izdajo GD oddana. Pridobitev GD predvidoma do konca maja 2026. Vlogo za NPO bodo predvidoma oddali do konca junija 2026, z deli na terenu bodo začeli v januarju 2027 in končali do konca septembra 2028.

Časovni vidik izvedbe projekta

Pregled projekta po fazah



■ Dokončano ■ V izvajanju ■ Na čakanju

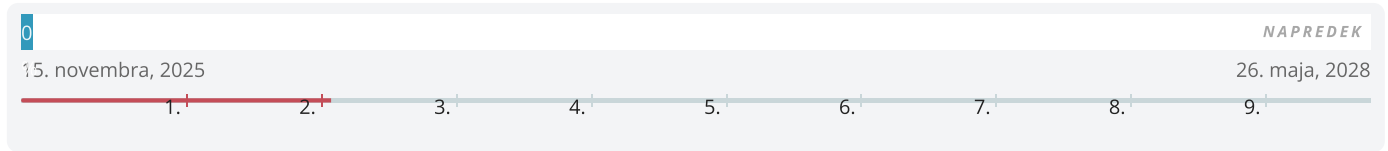
Zadnja potrjena naloga: Ni potrjenih nalog.

Naslednja naloga: M1 Potrditev DIIP/IDZ (01.03.2026)

Status časovnice projekta:

Projekt zamuja (120 dni + 0 dni)

Projekt 18: DKP G11 Kočevje – Dvor



Občina izvajanja projekta: Kočevje^{23%}
Specifični cilj: RSO3.2 - KOLESARKE
Višina sofinanciranja: 1.075.109,91 €
Realizacija črpanja: 0,00 €

PRIPRAVA
214 dni

Kratek opis projekta:

V sklopu projekta se bo uredilo kolesarsko povezavo, ki se bo kot dvosmerna kolesarska steza začela na območju Novomeške ceste in se po desni strani nadaljevala vse do naselja Gorenje. Preko naselja Gorenje se kolesarje vodi po skupni prometni površini za pešce in kolesarje, kjer lahko nadaljujejo pot na LK 171032 (proti Zg. Gorenju) in na LK 171031 (proti Klinji vasi), ali pa nadaljujejo pot mimo desne avtobusne postaje (ob regionalni cesti v smeri proti Dvoru) vse do km 2,160, kjer je izveden prehod kolesarja na vozišče regionalne ceste V sklopu projekta se bo uredilo 1,798 km kolesarske povezave.

Zamuda pri projektu	
Datum:	24.03.2026
Zamuda (dni):	60
Obrazložitev:	Zamik zaradi pridobivanja projektne dokumentacije in GD.

Povzetek financiranja:

Vir	Načrt	Real	% real.
EU	913.843,42	0,00	0,00 %
SLO	161.266,49	0,00	0,00 %
SKUPAJ	1.075.109,91 €	0,00 €	0,00 %

Kratek povzetek:

- 26.03.2026: Dokumentacija je preprojektirana, pridobljena so vsa mnenja. Zemljišča pridobivajo (vse pogodbe razen ene podpisane, potrebne še overitve pri notarjih). Vloga za pridobitev gradbenega dovoljenja je vložena. IP sprejet na občinskem svetu, dne 18.6.2025, so v fazi novelacije IP-ja. Popolna projektna dokumentacija bo pridobljena predvidoma do 13.4.2026, vloga za NPO bo oddana do 27.4.2026. Začetek del planiran v juniju 2026 in zaključek del do konca oktobra 2027.
- 12.05.2026: PZI je pridobljen. Vlogo za GD so vložili in so dobili dopolnitev. GD je 30. 5. 2026. Vloga bo oddana 1. julija 2026. JN bodo izvedli in začeli z deli letos.

Časovni vidik izvedbe projekta

Pregled projekta po fazah



■ Dokončano ■ V izvajanju ■ Na čakanju

Zadnja potrjena naloga: Ni potrjenih nalog.
Naslednja naloga: M1 Potrditev DIIP/IDZ (31.12.2025)

Status časovnice projekta:

Projekt zamuja (105 dni + 63 dni)

Projekt 19: DKP R19 Kočevje – Cvišlerji



Občina izvajanja projekta: Kočevje

Specifični cilj: RSO3.2 - KOLESARKE

Višina sofinanciranja: 1.285.669,35 €

Realizacija črpanja: 0,00 €

ODLOČITEV

PT obravnava
82 dni

Kratek opis projekta:

Kolesarska povezava je predvidena od Kočevja, natančneje od križišča Ulice heroja Marinclja in Črnomaljske ceste, do Spodnjih Cvišlerjev kjer trenutno ni urejenih posebnih površin za kolesarje. V sklopu investicije se bo skupaj uredilo 1.784 m državne kolesarske povezave v širšem mestnem območju. Kolesarska povezava je predvidena kot samostojna kolesarska pot oz. kolesarska steza ob lokalni cesti.

Zamuda pri projektu	
Datum:	24.03.2026
Zamuda (dni):	60
Obrazložitev:	Zamik zaradi težav pri pridobivanju služnosti.

Povzetek financiranja:

Vir	Načrt	Real	% real.
EU	1.092.818,95	0,00	0,00 %
SLO	192.850,40	0,00	0,00 %
SKUPAJ	1.285.669,35 €	0,00 €	0,00 %

Kratek povzetek:

- 26.03.2026:
Do konca marca 2026 predvidoma zaključen odkup zemljišč oz. pridobivanje služnosti in s tem izpolnjena pravica graditi. Vloga NPO bo oddana do konca marca 2026. Odločitev za izbiro izvajalca bo predvidoma pravnomočna do konca marca 2026, v kolikor ne bo revizije. Izvedba in črpanje planirani v letu 2026. Gradbeno dovoljenje ni potrebno. Z deli na terenu predvidoma začnejo junija 2026 in končajo do konca leta 2026.
- 12.05.2026: Vloga je v pregledu. V naslednjem tednu bodo dobili poziv za dopolnitev, Prioriteta za MZI in MKRR.

Časovni vidik izvedbe projekta

Pregled projekta po fazah



■ Dokončano ■ V izvajanju ■ Na čakanju


Zadnja potrjena naloga: M1 Potrditev DIIP/IDZ

Naslednja naloga: M2 Vloga je prispela na PT in je v obravnavi (30.11.2025)

Status časovnice projekta:

Projekt zamuja (120 dni + 79 dni)

Projekt 20: Dograditev kanalizacije v aglomeraciji Črnomelj



Občina izvajanja projekta: Črnomelj
Specifični cilj: RSO2.5 - OČOV
Višina sofinanciranja: 1.528.646,38 €
Realizacija črpanja: 0,00 €

ODLOČITEV
PT obravnava
76 dni

Kratek opis projekta:

Zgradilo se bo 3,38 km fekalnih kanalizacij in tri črpališča, s čimer se zagotovi priključitev dodatnih 195 PE (od tega 184 v aglomeraciji) in še dodatnih 15 PE od dejavnosti znotraj aglomeracije. Ta dela se bodo izvajala v naselju Svibnik, delu ulice Kočevje, delu naselja Blatnik in naselju Kanižarica.

Povzetek financiranja:

Vir	Načrt	Real	% real.
EU	1.299.349,42	0,00	0,00 %
SLO	229.296,96	0,00	0,00 %
SKUPAJ	1.528.646,38 €	0,00 €	0,00 %

Kratek povzetek:

- 14.01.2026:
Projekt je v časovnici.
- 26.03.2026:
Projektne dokumentacije DGD izdelani v septemru 2025, ko sta bili oddani vlogi za GD. Urejene so vse služnosti, ki so tudi vpisane v zemljiški knjigi. Gradbeno dovoljenje za Kanalizacijski sistem Svibnik je bilo izdano 23. 12. 2025, za Fekalno kanalizacijo Kočevje – Kanižarica pa 29. 12. 2025. Projektne dokumentacije PZI sta bili izdelani januarja in februarja 2026. IP je bil izdelan januarja 2026. Oddajo vloge za NPO predvidevajo v marcu 2026. Pričetek gradnje je predviden septembra 2026 in zaključek do konca junija 2029. Sofinanciranje v letih 2027 in 2028, v letu 2029 samo še obveščanje javnosti.

Časovni vidik izvedbe projekta

Pregled projekta po fazah



■ Dokončano ■ V izvajanju ■ Na čakanju

Zadnja potrjena naloga: M1 Potrditev DIIP/IDZ

Naslednja naloga: M2 Vloga je prispela na PT in je v obravnavi (28.02.2026)

Status časovnice projekta:

Projekt zamuja

Dodatne opombe:

Ni opomb.

Uredi opombe

Skrbnik regije

Odgovorna oseba