


# DOGOVORI ZA RAZVOJ REGIJ

## Poročilo o projektih – Razvojna regija Jugovzhodna Slovenija

Število projektov v dogovoru:	20
Število projektov v izvajanju (omogočeno črpanje):	1
Višina dodeljenih sredstev:	30.472.237,71 EUR
Višina koriščenja sredstev – realizacija:	703.832,00 EUR

Črpanje (real/plan):

2%



**Projekti zelo zamujajo**

**20% v časovnici**

# Kratek povzetek projektov

## Trenutne faze projektov



## Pregled po specifičnih ciljih

Št.	Specifični cilj	Št. pr.	Načrt	Real	% real.
1.	RSO1.3 - PONI	1	1.538.272,00	703.832,00	45,75 %
2.	RSO2.5 - OČOV	2	2.141.384,20	0,00	0,00 %
3.	RSO2.5 - VODOVODI	5	18.997.413,92	0,00	0,00 %
4.	RSO2.7 - ZELENA INFRASTRUKTURA	7	4.314.546,45	0,00	0,00 %
5.	RSO3.2 - KOLESARKE	3	3.069.041,91	0,00	0,00 %
6.	RSO3.2 - RCM - RCPS	2	411.579,23	0,00	0,00 %
<b>SKUPAJ</b>		<b>20</b>	<b>30.472.237,71</b>	<b>703.832,00</b>	<b>2,31 %</b>

## Pregled projektov po upravičencih

Upravičenec	Št. projektov	NAČRT (EU+SLO)	REAL (EU+SLO)
DRSI MO Novo mesto	1	1.080.000,00	0,00
Občina Kočevje	3	2.626.830,06	0,00
Občina Metlika	2	1.428.673,68	0,00
Občina Mirna	1	480.000,00	0,00
Občina Mirna Peč Občina Dolenjske Toplice Občina Žužemberk	1	3.560.859,83	0,00
Občina Mokronog-Trebelno	1	646.123,23	0,00
Občina Ribnica Občina Kostel	1	3.785.599,59	0,00
Občina Semič	1	747.933,54	0,00
Občina Sodražica	1	374.027,85	0,00
Občina Trebnje	2	2.430.890,51	0,00
Občina Črnomelj	2	3.082.283,95	0,00

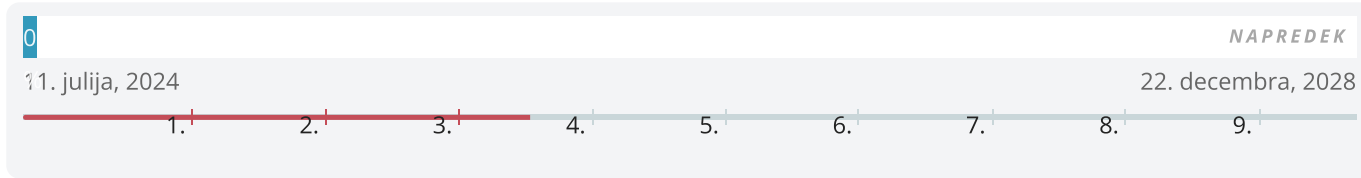
Upravičenec	Št. projektov	NAČRT (EU+SLO)	REAL (EU+SLO)
Občina Šmarješke Toplice	1	8.279.164,24	0,00
MO Novo mesto			
Občina Šentjernej			
Občina Škocjan			
Občina Straža			
RAZVOJNI CENTER NOVO MESTO	3	1.949.851,23	703.832,00
<b>SKUPAJ</b>	<b>20</b>	<b>30.472.237,71</b>	<b>703.832,00</b>

#### Predvideno črpanje po letih

Leto	Plan EU	Plan SLO	Plan EU+SLO	Realizacija EU	Realizacija SLO	Realizacija EU+SLO	% realizacije
2024	259.039,20	45.712,80	304.752,00	259.039,20	45.712,80	304.752,00	100,0 %
2025	2.134.978,69	376.760,94	2.511.739,63	339.218,00	59.862,00	399.080,00	15,9 %
2026	6.712.115,23	1.184.490,93	7.896.606,16	0,00	0,00	0,00	0,0 %
2027	8.453.490,76	1.491.792,48	9.945.283,24	0,00	0,00	0,00	0,0 %
2028	6.226.932,79	1.098.870,49	7.325.803,28	0,00	0,00	0,00	0,0 %
2029	2.114.845,38	373.208,02	2.488.053,40	0,00	0,00	0,00	0,0 %
<b>SKUPAJ</b>	<b>25.901.402,05</b>	<b>4.570.835,66</b>	<b>30.472.237,71</b>	<b>598.257,20</b>	<b>105.574,80</b>	<b>703.832,00</b>	<b>2,3 %</b>



## Projekt 1: Zeleno nas spremlja večno



**Občina izvajanja projekta:** Sodražica 38%  
**Specifični cilj:** RSO2.7 - ZELENA INFRASTRUKTURA  
**Višina sofinanciranja:** 374.027,85 €  
**Realizacija črpanja:** 0,00 €

Priprava

### Kratek opis projekta:

Projekt "Zeleno nas spremlja večno" v občini Sodražica se osredotoča na izboljšanje in poenotenje vizualne podobe javnega odprtega prostora ter povečanje količine zelene mase v naselju. Cilj je zasaditi dodatno drevje in grmovnice v območju pokopališča in cerkve, kar bo izboljšalo mikroklimatske razmere in kakovost bivalnega okolja.

Zamuda pri projektu	
<b>Datum:</b>	14.01.2026
<b>Zamuda (dni):</b>	60
<b>Obrazložitev:</b>	Zamuda je posledica priprave PZI, posledično bo javno naročilo za izvajalca zamaknjeno. Sama izvedba del pa ostane v navedeni časovnici.

### Povzetek financiranja:

Vir	Načrt	Real	% real.
EU	317.923,67	0,00	0,00 %
SLO	56.104,18	0,00	0,00 %
<b>SKUPAJ</b>	<b>374.027,85 €</b>	<b>0,00 €</b>	<b>0,00 %</b>

### Kratek povzetek:

- 26.03.2026: DGD izdelan januarja 2026, avgusta 2025 je bil izveden še izbor izdelovalca krajinske arhitekture v sklopu projekta. Pridobivajo se mnenja. V teku je JN za izvedbo PZI dokumentacije, ki bo predvidoma končana do maja 2026. GD bo predvidoma pridobljeno do aprila 2026, vlogo za NPO bodo oddali predvidoma do konca avgusta 2026. Z deli na terenu nameravajo začeti januarja 2027 in končati do konca junija 2028.

### Časovni vidik izvedbe projekta

Pregled projekta po fazah



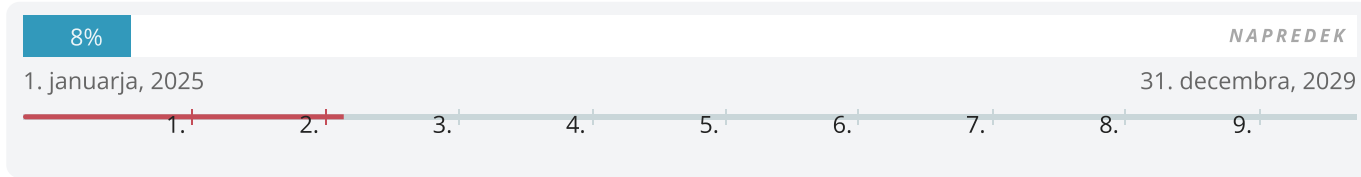
■ Dokončano ■ V izvajanju ■ Na čakanju

Zadnja potrjena naloga: Ni potrjenih nalog.  
Naslednja naloga: M1 Potrditev DIIP/IDZ (01.03.2026)

Status časovnice projekta:

Projekt zamuja (60 dni + 0 dni)

## Projekt 2: Državna kolesarska povezava R18 Novo mesto-Stopiče

**Občina izvajanja projekta:** Novo mesto <sup>24%</sup>**Specifični cilj:** RSO3.2 - KOLESARKE**Višina sofinanciranja:** 1.080.000,00 €**Realizacija črpanja:** 0,00 €

Priprava

### Kratek opis projekta:

Izgradnja samostojne kolesarske poti v Mestni občini Novo mesto v skupni dolžini 1.840 m, ki se prične v Gotni vasi (navezava na JP 799202 Ob potoku) in konča v naselju Črmošnjice pri Stopičah (navezava na JP 794311 Črmošnjice pri Stopičah).

### Povzetek financiranja:

Vir	Načrt	Real	% real.
EU	918.000,00	0,00	0,00 %
SLO	162.000,00	0,00	0,00 %
<b>SKUPAJ</b>	<b>1.080.000,00 €</b>	<b>0,00 €</b>	<b>0,00 %</b>

### Kratek povzetek:

- 26.03.2026: Vse podrejeno aktivnosti pridobivanja zemljišč. Vzporedno poteka priprava vloge za NPO, ki jo bodo predvidoma oddali do septembra 2026. DIIP je v pripravi, recenzija projektne dokumentacije je zaključena, pridobljene so že nekatere obvezne priloge k vlogi. Predlog regije za povišanje sredstev sofinanciranja (za 301.000 €). GD ni potrebno. Z deli na terenu bodo predvidoma začeli v novembru 2026 in končali v oktobru 2028.

## Časovni vidik izvedbe projekta

Pregled projekta po fazah



■ Dokončano ■ V izvajanju ■ Na čakanju

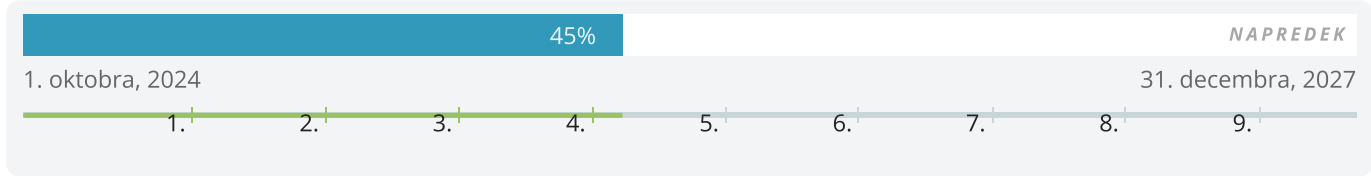
Zadnja potrjena naloga: M1 Potrditev DIIP/IDZ

Naslednja naloga: M2 Oddaja NPO na PT (01.09.2026)

Status časovnice projekta:

Projekt je v časovnici

### Projekt 3: REGIJSKI CENTER MOBILNOSTI JUGOVZHODNA SLOVENIJA



**Specifični cilj:** RSO3.2 - RCM - RCPS

**Višina sofinanciranja:** 331.579,23 €

**Realizacija črpanja:** 0,00 €

**Odločitev**

#### Kratek opis projekta:

Regijski center mobilnosti Jugovzhodna Slovenija je bil vzpostavljen 1.10.2024. V okviru projekta spodbujamo trajnostno mobilnost v regiji preko štirih delovnih sklopov: Evropski teden mobilnosti, javni potniški promet, kolesarjenje in celostno prometno načrtovanje. S svojim delovanjem zasledujemo cilje, kot so: izboljššan sistem načrtovanja in uvajanja trajnostne mobilnosti v regiji, izboljšanje strokovnih kapacitet ter okrepljeno sodelovanje strokovnih skupin na področju trajnostne mobilnosti, višjo stopnjo ozaveščenosti ljudi ter deležnikov o pomenu trajnostne mobilnosti v Jugovzhodni Sloveniji. Naslavljamo tudi strateške naloge v dogovoru z nacionalnimi organi odločanja na različnih tematskih področjih mobilnosti, kot na primer: načrtovanje infrastrukture in izboljšanje storitev za različne oblike kolesarjenja, izboljšanje uporabniške izkušnje uporabe JPP, uvajanje politik trajnostne mobilnosti, promocija trajnostne mobilnosti, usklajevanje in načrtovanja integriranih prometnih sistemov in prostorskega razvoja itd.

#### Povzetek financiranja:

Vir	Načrt	Real	% real.
EU	281.842,35	0,00	0,00 %
SLO	49.736,88	0,00	0,00 %
<b>SKUPAJ</b>	<b>331.579,23 €</b>	<b>0,00 €</b>	<b>0,00 %</b>

#### Časovni vidik izvedbe projekta

Pregled projekta po fazah



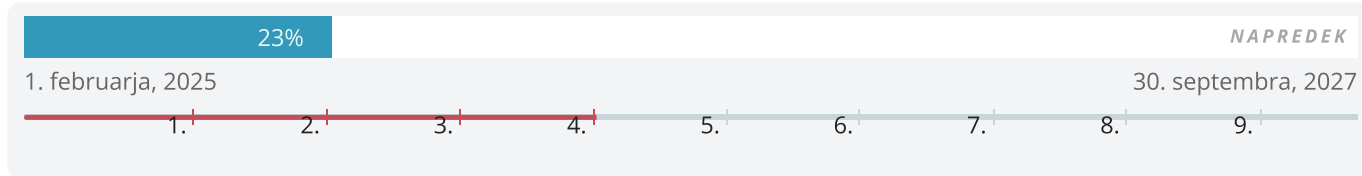
■ Dokončano ■ V izvajanju ■ Na čakanju

**Zadnja potrjena naloga:** M7 Začetek izvajanja

**Naslednja naloga:** M5 Pogodba o sofinanciranju (01.12.2025)

**Status časovnice projekta:** Projekt zamuja

## Projekt 4: Regionalna celostna prometna strategija JV Slovenije



**Specifični cilj:** RSO3.2 - RCM - RCPS

**Višina sofinanciranja:** 80.000,00 €

**Realizacija črpanja:** 0,00 €

**Odločitev**

### Kratek opis projekta:

RCPS je strateški dokument, s katerim regija opredeli zaporedje ukrepov za uresničenje pomembnih izboljšav na področju prometa, posledično pa dosega tudi boljše pogoje bivanja in poslovanja. Razvojni center Novo mesto kot pripravljavec RCPS bo delal na zagotavljanju politične podpore in potrebnih formalnosti vseh sodelujočih občin, izvedel javno naročilo za izbor izdelovalca RCPS, koordiniral postopek priprave RCPS in sodeloval z izdelovalcem RCPS. Koordiniral bo sodelujoče občine in deležnike na ravni regije, vključeval upravljavce infrastrukture na državni ravni v postopek priprave RCPS, sodeloval z ministrstvom, pristojnim za prometno politiko, tako v postopku priprave kot pri samem izvajanju RCPS, nudil podporo občinam pri sprejemu in izvajanju RCPS, spremljanju in poročanju o obveznih kazalnikih ter poročanju o izvedenih ukrepih. Regionalna celostna prometna strategija bo prispevala k razvoju urbane mobilnosti in vzpostavitvi trajnostnega prometnega sistema.

### Povzetek financiranja:

Vir	Načrt	Real	% real.
EU	68.000,00	0,00	0,00 %
SLO	12.000,00	0,00	0,00 %
<b>SKUPAJ</b>	<b>80.000,00 €</b>	<b>0,00 €</b>	<b>0,00 %</b>

### Časovni vidik izvedbe projekta

Pregled projekta po fazah



■ Dokončano   ■ V izvajanju   ■ Na čakanju

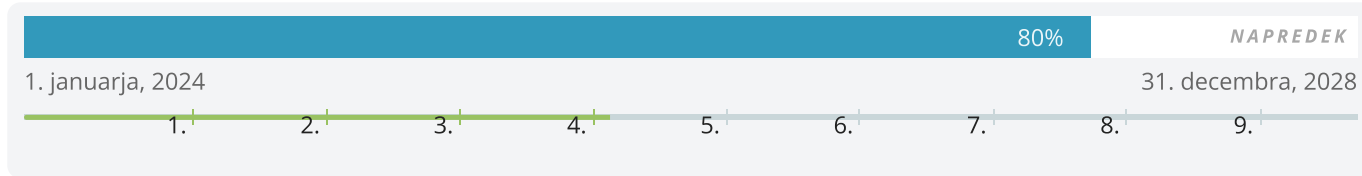
Zadnja potrjena naloga: M6 Pogodba z izvajalcem

Naslednja naloga: M5 Pogodba o sofinanciranju (31.01.2026)

Status časovnice projekta:

Projekt zamuja

## Projekt 5: Podjetno nad izzive v regiji JV Slovenija - PONI JV Slovenija



Specifični cilj: RSO1.3 - PONI

Višina sofinanciranja: 1.538.272,00 €

Realizacija črpanja: 703.832,00 €

Izvedba

### Kratek opis projekta:

Usposabljanje oseb, ki želijo realizirati podjetniško idejo. Zaposlitev oseb za 4 mesece. Vsebinska podpora s strani notranjih, zunanjih mentorjev, zunanjih strokovnjakov in podjetnikov.

### Povzetek financiranja:

Vir	Načrt	Real	% real.
EU	1.307.531,20	598.257,20	45,75 %
SLO	230.740,80	105.574,80	45,75 %
<b>SKUPAJ</b>	<b>1.538.272,00 €</b>	<b>703.832,00 €</b>	<b>45,75 %</b>

### Časovni vidik izvedbe projekta

Pregled projekta po fazah



■ Dokončano ■ V izvajanju ■ Na čakanju

Zadnja potrjena naloga: M2 Zaključena

Naslednja naloga: M9 50% izvedbe (31.07.2026)

Status časovnice projekta:

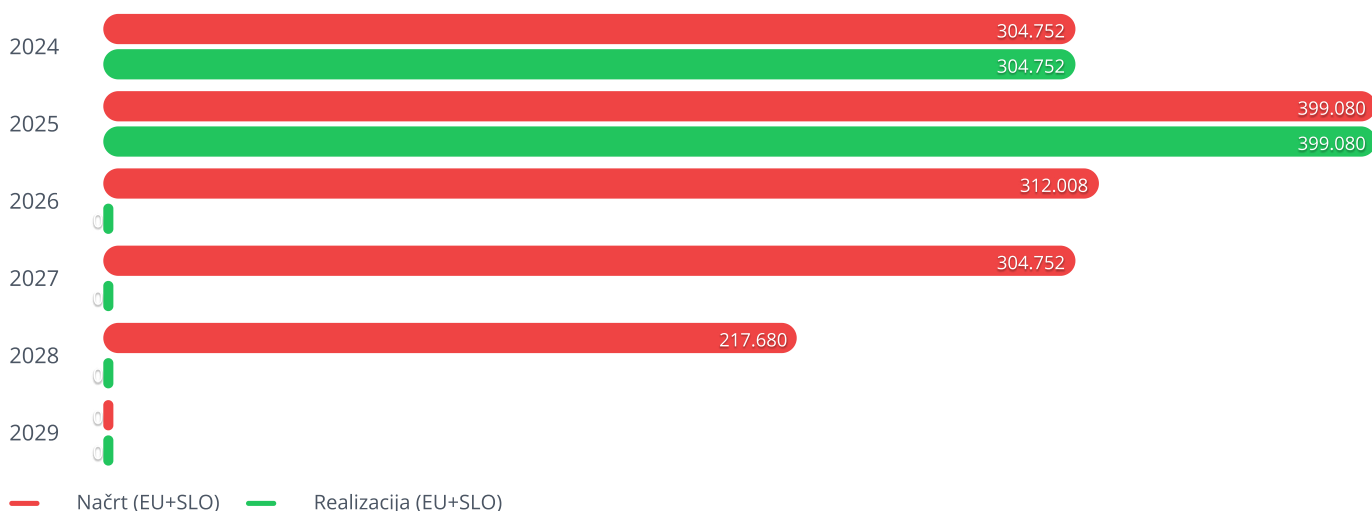
Projekt je v časovnici

## Sofinanciranje projekta po letih in kazalniki

### Sofinanciranje

Leto	Plan EU	Plan SLO	Plan EU+SLO	Realizacija EU	Realizacija SLO	Realizacija EU+SLO	% realizacije
2024	259.039,20	45.712,80	304.752,00	259.039,20	45.712,80	304.752,00	100,0 %
2025	339.218,00	59.862,00	399.080,00	339.218,00	59.862,00	399.080,00	100,0 %
2026	265.206,80	46.801,20	312.008,00	0,00	0,00	0,00	0,0 %
2027	259.039,20	45.712,80	304.752,00	0,00	0,00	0,00	0,0 %
2028	185.028,00	32.652,00	217.680,00	0,00	0,00	0,00	0,0 %
2029	0,00	0,00	0,00	0,00	0,00	0,00	0,0 %
<b>SKUPAJ</b>	<b>1.307.531,20</b>	<b>230.740,80</b>	<b>1.538.272,00</b>	<b>598.257,20</b>	<b>105.574,80</b>	<b>703.832,00</b>	<b>45,8 %</b>

### Dinamika črpanja po letih (EU+SLO)



### Kazalniki projekta

#### Kazalniki projekta

Vključeni projekti 1

Projekti z vnesenimi kazalniki 1 / 1

#### Skupni napredek kazalnikov

0%

#### RSO13

0%

Koda	Kazalnik	Enota	Mejnik 2024 (skupaj)	Cilj 2029 (skupaj)	Doseženo (skupaj)	Delež doseženega cilja
<b>RC004</b>	Podjetja z nefinančno podporo	podjetja	—	32	—	0%
<b>RC005</b>	Nova podjetja, ki so prejela podporo	podjetja	—	32	—	0%

Koda	Kazalnik	Enota	Mejnik 2024 (skupaj)	Cilj 2029 (skupaj)	Doseženo (skupaj)	Delež doseženega cilja
<b>RCR17</b>	Nova podjetja, ki preživijo na trgu	podjetja	—	21	—	<div style="width: 0%;"></div> 0%

Poročilo je pripravil: Ana Stružnik

Datum in čas priprave: 27.03.2026 08:42

## Projekt 6: Suhi zadrževalnik



**Občina izvajanja projekta:** Metlika  
**Specifični cilj:** RSO2.7 - ZELENA INFRASTRUKTURA  
**Višina sofinanciranja:** 816.405,98 €  
**Realizacija črpanja:** 0,00 €

Priprava

### Kratek opis projekta:

Projekt "Suhi zadrževalnik" v Metliki se osredotoča na izboljšanje kakovosti in uporabnosti obstoječe ter vzpostavitev nove zelene infrastrukture. Cilj je urediti degradirano območje V "Špitalske drage" z izgradnjo suhega zadrževalnika, ki bo zadrževal padavinske vode in zmanjšal tveganje poplav. Projekt bo prispeval k boljši kakovosti življenja prebivalcev ter povečanju biotske raznovrstnosti.

### Povzetek financiranja:

Vir	Načrt	Real	% real.
EU	693.945,08	0,00	0,00 %
SLO	122.460,90	0,00	0,00 %
<b>SKUPAJ</b>	<b>816.405,98 €</b>	<b>0,00 €</b>	<b>0,00 %</b>

### Kratek povzetek:

- 14.01.2026: Vloga za gradbeno dovoljenje vloženo. GD bo 27.2.2026. Vloga za NPO bo oddana predčesno in sicer 13.3.2026,
- 26.03.2026: DGD, PZI noveliran, postopek overitve zadnje parcele; oddaja vloge za GD. V zaključni fazi vloga za NPO, predvidoma oddana do konca marca 2026.

### Časovni vidik izvedbe projekta

Pregled projekta po fazah



■ Dokončano ■ V izvajanju ■ Na čakanju

Zadnja potrjena naloga: M1 Potrditev DIIP/IDZ  
Naslednja naloga: M2 Oddaja NPO na PT (01.04.2026)

Status časovnice projekta:

Projekt je v časovnici

## Projekt 7: Ureditev levega brega reke Rinže

8%

NAPREDEK

5. julija, 2024

4. maja, 2029



Občina izvajanja projekta: Kočevje

Specifični cilj: RSO2.7 - ZELENA INFRASTRUKTURA

Višina sofinanciranja: 637.788,15 €

Realizacija črpanja: 0,00 €

Priprava

### Kratek opis projekta:

Ureja se levi breg reke Rinže od tržnice do zapornic. Območje predstavlja velik, še ne docela izkoriščen potencial razvoja mesta. Območje ob reki bo predstavljalo pomembno povezovalno zeleno površino, ki poleg ekoloških funkcij izpolnjuje tudi rekreacijske, morfološke, socialne, prebivalcem pa ponuja več možnosti za doživljanje mesta in za zadrževanje na prostem.

Zamuda pri projektu	
Datum:	24.03.2026
Zamuda (dni):	60
Obrazložitev:	Zamik zaradi pridobivanja soglasja NUP in izdelave finančne dokumentacije.

### Povzetek financiranja:

Vir	Načrt	Real	% real.
EU	542.119,93	0,00	0,00 %
SLO	95.668,22	0,00	0,00 %
<b>SKUPAJ</b>	<b>637.788,15 €</b>	<b>0,00 €</b>	<b>0,00 %</b>

### Kratek povzetek:

- 26.03.2026: Projekt ima 4 dele, od tega bodo s projektom izvedli 3 dele. Za območje 2 je PZI končan že od leta 2022. Območje 3 in 4 sta sprojektirana do nivoja PZI in imata izdelane projektantske ocene del. Čakajo na pozitivna mnenja NUP in izdelavo finančne dokumentacije ter pripravljajo vlogo NPO, ki bo predvidoma oddana do konca aprila 2026. Z deli na ternu bodo začeli julija 2026 in končali novembra 2026.

### Časovni vidik izvedbe projekta

Pregled projekta po fazah



■ Dokončano ■ V izvajanju ■ Na čakanju

Zadnja potrjena naloga: M1 Potrditev DIIP/IDZ

Naslednja naloga: M2 Oddaja NPO na PT (31.01.2026)

Status časovnice projekta:

Projekt zamuja (90 dni + 0 dni)

## Projekt 8: Ureditev parka in prireditvenega prostora ob gradu Mokronog

6%

NAPREDEK

10. oktobra, 2024

21. septembra, 2029

1. 2. 3. 4. 5. 6. 7. 8. 9.

Občina izvajanja projekta: Mokronog - Trebelno  
Specifični cilj: RSO2.7 - ZELENA INFRASTRUKTURA  
Višina sofinanciranja: 646.123,23 €  
Realizacija črpanja: 0,00 €

Priprava

### Kratek opis projekta:

Občina Mokronog-Trebelno je odkupila zemljišče z ruševinami nekdanjega gradu, ki danes predstavlja močno zaraščeno in degradirano območje. V preteklosti je bil na tem mestu urejen prireditveni prostor z manjšim parkom, ki ga projekt ponovno oživlja in nadgrajuje. S tem se vzpostavlja privlačen in urejen javni prostor, primeren za različne dogodke in sprostitev.

Zamuda pri projektu	
Datum:	24.03.2026
Zamuda (dni):	60
Obrazložitev:	Zamik zaradi pridobivanja PZI.

### Povzetek financiranja:

Vir	Načrt	Real	% real.
EU	549.204,74	0,00	0,00 %
SLO	96.918,49	0,00	0,00 %
<b>SKUPAJ</b>	<b>646.123,23 €</b>	<b>0,00 €</b>	<b>0,00 %</b>

### Kratek povzetek:

- 14.01.2026: Manjka dokončna izvedba PZI po uskladitvi z ZVKD,
- 26.03.2026: Dne 23.3.2026 je Občina prejela dokončen PZI s popisi del ter ga posredovala pripravljalcu vloge za NPO, ki bo predvidoma oddana do konca aprila 2026. Do aprila bodo objavili JN za izbor izvajalca del, z deli bi začeli predvidoma maja 2026 in končali marca 2029.

### Časovni vidik izvedbe projekta

Pregled projekta po fazah

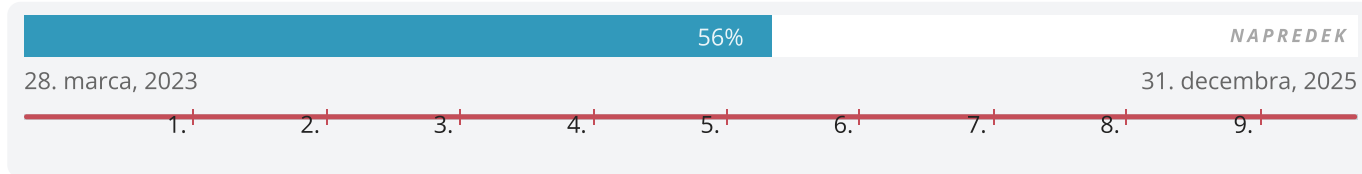
Priprava dokumentacije	Odločitev o podpori	Izvajanje	Zaključek
------------------------	---------------------	-----------	-----------

■ Dokončano ■ V izvajanju ■ Na čakanju

Zadnja potrjena naloga: Ni potrjenih nalog.

Naslednja naloga: M1 Potrditev DIIP/IDZ (30.11.2025)

## Projekt 9: Ureditev parka pri Kulturnem centru Semič



Občina izvajanja projekta: Semič

Specifični cilj: RSO2.7 - ZELENA INFRASTRUKTURA

Višina sofinanciranja: 747.933,54 €

Realizacija črpanja: 0,00 €

100%

Odložitev

### Kratek opis projekta:

Predmetni park se nahaja v občinskem središču Občine Semič, pri Kulturnem centru Semič. Velikost parka v naselju Semič: 0,561 ha; raščten teren v izmeri 0,4266 ha predstavlja 76,1 % oziroma več kot 75 % ureditvene površine parka. Edini urejeni javni park v občini in je v neposredni bližini in meji na stanovanjsko območje in trško jedro Semiča.

### Povzetek financiranja:

Vir	Načrt	Real	% real.
EU	635.743,51	0,00	0,00 %
SLO	112.190,03	0,00	0,00 %
<b>SKUPAJ</b>	<b>747.933,54 €</b>	<b>0,00 €</b>	<b>0,00 %</b>

### Kratek povzetek:

- 14.01.2026:  
Vloga je bila oddana 22.8.2025 na MNVP. Projekt je na terenu zaključen, ko pa bo podpisana pogodba bo izstavljen zahtevek - takrat bo projekt formalno zaključen.
- 26.03.2026: Projekt Ureditev parka pri Kulturnem centru je v zaključni fazi. Gradbena dela so dokončana, v izvajanju je ureditev krožne pešpoti, ki vključuje vzpostavitev označevalnega sistema, pripravo vsebin, označb, QR kod in tabel. Vloga za NPO so oddali že avgusta 2025, odločitev o podpori in pogodba o sofinanciranju še nista bili podpisani.

## Časovni vidik izvedbe projekta

Pregled projekta po fazah

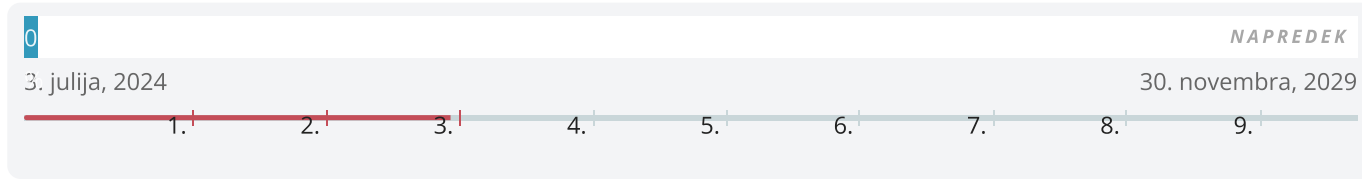


■ Dokončano ■ V izvajanju ■ Na čakanju

Zadnja potrjena naloga: M9 50% izvedbe

Naslednja naloga: M2 Vloga je prispela na PT in je v obravnavi (22.08.2025)

# Projekt 10: Vodovodni sistem Jezero (predlog naziva: Nadgradnja vodovodnega sistema Jezero)



**Občina izvajanja projekta:** Novo mesto, Sentjernej, Škocjan, Šmarješke Toplice, Straža

**Specifični cilj:** RSO2.5 - VODOVODI

**Višina sofinanciranja:** 8.279.164,24 €

**Realizacija črpanja:** 0,00 €

Priprava

## Kratek opis projekta:

Vodovodni sistem Jezero se razteza skozi območja šestih dolenjskih občin, oskrbuje 27.780 prebivalcev in je s svojimi 336 km dolžine eden izmed večjih vodovodnih sistemov v državi. Posledično so na njem tudi odseki (pred l. 1995), ki so bili zgrajeni iz tedaj dostopnih materialov, ki pa se jim je iztekla življenjska doba in te odseke je potrebno obnoviti.

Zamuda pri projektu	
<b>Datum:</b>	14.01.2026
<b>Zamuda (dni):</b>	45
<b>Obrazložitev:</b>	Manjkajoča GD za 6 odsekov.

## Povzetek financiranja:

Vir	Načrt	Real	% real.
EU	7.037.289,61	0,00	0,00 %
SLO	1.241.874,63	0,00	0,00 %
<b>SKUPAJ</b>	<b>8.279.164,24 €</b>	<b>0,00 €</b>	<b>0,00 %</b>

## Kratek povzetek:

- 26.03.2026: Projekt je zelo obsežen, obsega 10 vodovodnih odsekov. Za 8 odsekov so GD pravnomočna, za 2 odseka GD v pridobivanju (tik pred izdajo GD na UE NM, predvidena izdaja GD do aprila 2026). V maju 2026 predviden postopek za izbor izvajalca (za Novo mesto in Šmarješke Toplice). Vlogo NPO bodo predvidoma oddali v maju 2026. Z deli na terenu planirajo začeti v juliju 2026 in končati v maju 2029.

## Časovni vidik izvedbe projekta

Pregled projekta po fazah



■ Dokončano ■ V izvajanju ■ Na čakanju

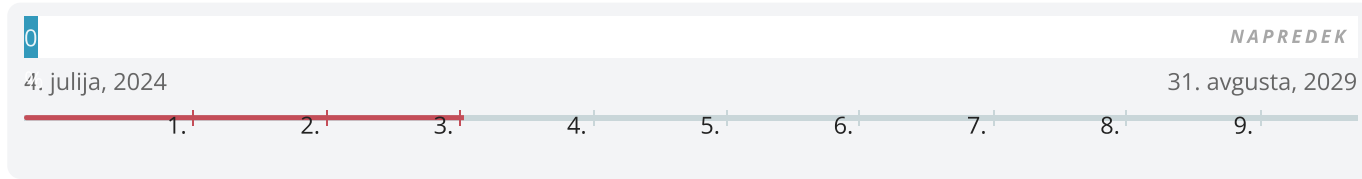
Zadnja potrjena naloga: Ni potrjenih nalog.

Naslednja naloga: M1 Potrditev DIIP/IDZ (31.01.2026)

Status časovnice projekta:

Projekt zamuja (45 dni + 10 dni)

# Projekt 11: Zmanjšanje vodnih izgub na VS Črnomelj (predlog naziva: Hidravlična izboljšava vodovodnega sistema Črnomelj)



Občina izvajanja projekta: Črnomelj

Specifični cilj: RSO2.5 - VODOVODI

Višina sofinanciranja: 1.553.637,57 €

Realizacija črpanja: 0,00 €

Priprava

## Kratek opis projekta:

S projektom se bo zmanjšalo vodne izgube, sočasno se bo bolj zanesljiva, stalna in varna oskrba s pitno vodo zagotovila še za 85 prebivalcev občine (20 prebivalcev bo priključeno na vodovodni sistem na novo). S projektom se zamenja dva neustrezna merilca pretoka na zajetjih, zgradi en nov merilni jašek v mestu Črnomelj, kjer se vgradi še 25 logerjev za ugotavljanje netesnosti vodovodov na podlagi šuma, dogradi se dva kraka sekundarnih vodovodov za boljšo oskrbo s pitno vodo 20 prebivalcev naselja Mavrlen in Stražnji Vrh v dolžini okoli 560 m in zamenja dva, z defekti najbolj obremenjena vodovoda skupne dolžine okoli 3,5 km (proti Vražjemu kamnu in Dolenji vasi).

Zamuda pri projektu	
Datum:	14.01.1016
Zamuda (dni):	45
Obrazložitev:	Zaradi zamude pri izdaji GD.

## Povzetek financiranja:

Vir	Načrt	Real	% real.
EU	1.320.591,93	0,00	0,00 %
SLO	233.045,64	0,00	0,00 %
<b>SKUPAJ</b>	<b>1.553.637,57 €</b>	<b>0,00 €</b>	<b>0,00 %</b>

## Kratek povzetek:

- 14.01.2026: Pri projektne dokumentaciji manjka še en PZI, ki bo predvidoma dokončan 15.2.2026. IP pa bo izdelan 15.1.2026. GD bo 27. 2. 2026.
- 26.03.2026: 2 GD že pridobljeni (15.10.2025, 21.10.2025). V projekt je dodan vodovod Knežina - Črešnjevce, ki je del vodovoda VH Belčji Vrh - Knežina - Črešnjevce, za katerega je izdano GD in je delno že zgrajen. GD za vodovod ESOL - Vražji kamen bo izdano, ko po dedoavnju uredimo služnost ali odkup enega zemljišča, predvidoma v maju 2026. Projektne dokumentacije DGD so izdelane, izdelani so tudi vsi PZI, izjema je PZI za vodovod ESOL-Vražji kamen, ki bo dokončan v roku 7 dni po izdaji GD. IP je izdelan, proračun občine je bil sprejet 29.1.2026. Vlogo za NPO pripravljajo, popolno bodo lahko oddali v maju 2026, nepopolno vlogo pa (brez enega GD) v aprilu 2026. Z deli na terenu bodo začeli v oktobru 2026 in končali do konca leta 2028.

## Časovni vidik izvedbe projekta

Pregled projekta po fazah

Priprava dokumentacije

Odločitev o podpori

Izvajanje

Zaključek

■ Dokončano ■ V izvajanju ■ Na čakanju

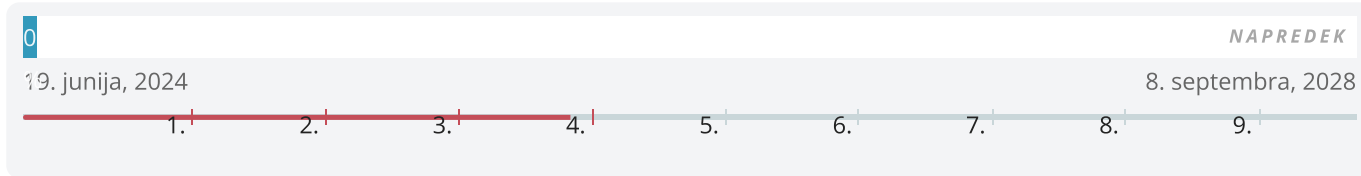
Zadnja potrjena naloga: Ni potrjenih nalog.

Naslednja naloga: M1 Potrditev DIIP/IDZ (31.12.2025)

Status časovnice projekta:

Projekt zamuja (45 dni + 41 dni)

## Projekt 12: Arheološko otroško igrišče Borštek



Občina izvajanja projekta: Metlika

Specifični cilj: RSO2.7 - ZELENA INFRASTRUKTURA

Višina sofinanciranja: 612.267,70 €

Realizacija črpanja: 0,00 €

Priprava

### Kratek opis projekta:

Projekt "Arheološko otroško igrišče Borštek" v Metliki se osredotoča na izboljšanje kakovosti in uporabnosti obstoječe ter vzpostavitev nove zelene infrastrukture. Cilj je urediti in nadgraditi obstoječe otroško igrišče na arheološkem najdišču Borštek, kar bo prispevalo k boljši kakovosti življenja prebivalcev in povečanju turistične privlačnosti območja.

Zamuda pri projektu	
Datum:	14.01.2026
Zamuda (dni):	180
Obrazložitev:	Zamude so nastale pri izdelavi PZI. Potrebe po sodelovanju z ZVKD. Načeloma se sama izvedba projekta ne zamika.

### Povzetek financiranja:

Vir	Načrt	Real	% real.
EU	520.427,54	0,00	0,00 %
SLO	91.840,16	0,00	0,00 %
<b>SKUPAJ</b>	<b>612.267,70 €</b>	<b>0,00 €</b>	<b>0,00 %</b>

### Kratek povzetek:

- 26.03.2026: Trenutno poteka izdelava projektne dokumentacije PZI v sodelovanju z Belokranjskim muzejem Metlika ter ZVKD NM (vsebinski del). GD bo predvidoma pridobljeno do konca aprila 2026, projektna dokumentacija pa bo popolna do konca julija 2026. Vlogo NPO bodo oddali septembra 2026. Z deli na terenu nameravajo začeti v decembru 2026 in končati do konca leta 2027.

### Časovni vidik izvedbe projekta

Pregled projekta po fazah



■ Dokončano ■ V izvajanju ■ Na čakanju

Zadnja potrjena naloga: Ni potrjenih nalog.

Naslednja naloga: M1 Potrditev DIIP/IDZ (15.12.2025)

Status časovnice projekta:

Projekt zamuja (180 dni + 0 dni)

## Projekt 13: Mirna – Mreža Izvirnih Rastlinskih Naravnih Arealov



Občina izvajanja projekta: Mirna

38%

Specifični cilj: RSO2.7 - ZELENA INFRASTRUKTURA

Višina sofinanciranja: 480.000,00 €

Realizacija črpanja: 0,00 €

Priprava

### Kratek opis projekta:

Projekt MIRNA – mreža izvirnih rastlinskih naravnih arealov je ambiciozen in celovit projekt, ki združuje sodobne pristope k trajnostnemu urbanemu razvoju in ohranjanju naravne in kulturne dediščine. Zasnovan je z namenom vzpostavitve povezanih zelenih koridorjev v urbanih okoljih, ki spodbujajo biotsko raznovrstnost in izboljšujejo kakovost življenja prebivalcev.

### Povzetek financiranja:

Vir	Načrt	Real	% real.
EU	408.000,00	0,00	0,00 %
SLO	72.000,00	0,00	0,00 %
<b>SKUPAJ</b>	<b>480.000,00 €</b>	<b>0,00 €</b>	<b>0,00 %</b>

### Kratek povzetek:

- 14.01.2026: Projekt je znotraj časovnice.
- 26.03.2026: Zaključen DPP, v pripravi DGD - rok 31.3.2026. Aktivnosti na projektu potekajo znotraj predvidenega terminskega plana.

## Časovni vidik izvedbe projekta

Pregled projekta po fazah



■ Dokončano ■ V izvajanju ■ Na čakanju


Zadnja potrjena naloga: Ni potrjenih nalog.

Naslednja naloga: M1 Potrditev DIIP/IDZ (30.05.2026)

Status časovnice projekta:

Projekt je v časovnici

## Projekt 14: Izgradnja kanalizacije v aglomeraciji Trebnje-2.faza



Občina izvajanja projekta: Trebnje

Specifični cilj: RSO2.5 - OČOV

Višina sofinanciranja: 612.737,82 €

Realizacija črpanja: 0,00 €

Priprava

### Kratek opis projekta:

Projekt obsega izgradnjo javnega sistema za odvajanje in čiščenje komunalnih odpadnih voda v skupni dolžini 2.291 m v naseljih Pekel, Dolenja Nemška vas in Dolenji Podboršt pri Trebnjem oziroma dograditev manjkajoče fekalne kanalizacije v aglomeraciji ID 6810 Trebnje 2019 (novo priključenih bo 107 PE).

Zamuda pri projektu	
Datum:	14.01.2026
Zamuda (dni):	30
Obrazložitev:	Zamuda je vezana na pridobivanje GD. Vloga za GD je bila oddana.

### Povzetek financiranja:

Vir	Načrt	Real	% real.
EU	520.827,15	0,00	0,00 %
SLO	91.910,67	0,00	0,00 %
<b>SKUPAJ</b>	<b>612.737,82 €</b>	<b>0,00 €</b>	<b>0,00 %</b>

### Kratek povzetek:

- 26.03.2026: Gradbeno dovoljenje št. 351-384/2025-6253-30 pridobljeno z dne 12. 1. 2026, pravnomočno dne 5. 2. 2026. JN za izbor izvajalca je zaključeno, odločitev o oddaji naročila je bila na Portalu javnih naročil objavljena 13. 3. 2026. Podpis gradbene pogodbe bo predvidoma do 1. 4. 2026. Vloga za NPO bodo predvidoma oddali do 24.3.2026. Z deli na terenu nameravajo začeti v aprilu 2026 in zaključiti v novembru 2026.

### Časovni vidik izvedbe projekta

Pregled projekta po fazah



■ Dokončano ■ V izvajanju ■ Na čakanju

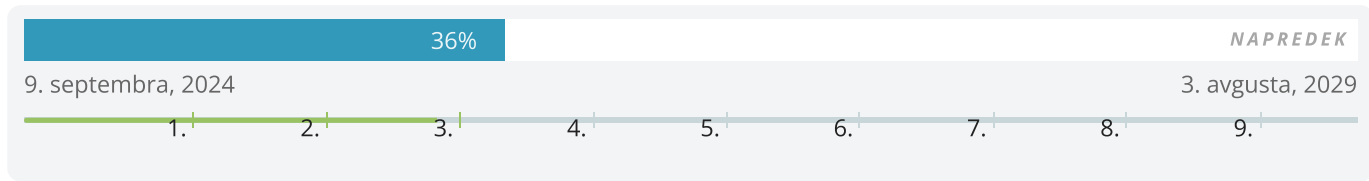
Zadnja potrjena naloga: Ni potrjenih nalog.

Naslednja naloga: M1 Potrditev DIIP/IDZ (03.12.2025)

Status časovnice projekta:

Projekt zamuja (30 dni + 84 dni)

# Projekt 15: Hidravlične izboljšave vodovodnega sistema in gradnja vodovodov za oskrbo s pitno vodo občin Mirna Peč, Žužemberk in Dolenjske Toplice (predlog naziva: Nadgradnja vodovodnega sistema Suhe krajine)



Občina izvajanja projekta: Dolenjske Toplice, Mirna Peč, Žužemberk

Specifični cilj: RSO2.5 - VODOVODI

Višina sofinanciranja: 3.560.859,83 €

Realizacija črpanja: 0,00 €

Odločitev

## Kratek opis projekta:

Projekt "Oskrba s pitno vodo občin Mirna Peč, Žužemberk in Dolenjske Toplice" se osredotoča na vzpostavitev učinkovitega sistema oskrbe s pitno vodo, zmanjšanje vodnih izgub in izboljšanje obstoječih vodovodov. Vključuje izgradnjo novih vodovodov, hidravlične izboljšave in zagotavljanje rezervnih zajetij za pitno vodo. Projekt bo izboljšal kakovost življenja ter varovanje okolja za več kot 11.500 prebivalcev.

Zamuda pri projektu	
Datum:	14.01.2026
Zamuda (dni):	90
Obrazložitev:	Zamuda je vezana na zamik pri pridobivanju GD.

## Povzetek financiranja:

Vir	Načrt	Real	% real.
EU	3.026.730,86	0,00	0,00 %
SLO	534.128,97	0,00	0,00 %
<b>SKUPAJ</b>	<b>3.560.859,83 €</b>	<b>0,00 €</b>	<b>0,00 %</b>

## Kratek povzetek:

- 26.03.2026: PZI izdelan, vsa GD že pridobljena in pravnomočna. Vlogo za NPO oddali 23.2.2026, čakajo odziv MNVP. Delno je projekt že v izvajanju, imajo že sklenjeno gradbeno pogodbo za en del projekta. JN za gradnjo oddana za dela v izvajanju, za ostali del investicije se pripravlja razpisna dokumentacija za izbor izvajalca del. Postopek za izbor nadzora za del investicije, za katero se bo še izvedlo JN - predvidoma razpis v januarju 2026. V februarju in marcu 2026 poteka izbor izvajalca za preostali del. Do sedaj imajo že 1,2 mio upravičenih stroškov. Zaključek del predvidevajo v decembru 2028.

## Časovni vidik izvedbe projekta

Pregled projekta po fazah



■ Dokončano ■ V izvajanju ■ Na čakanju


Zadnja potrjena naloga: M7 Začetek izvajanja

Naslednja naloga: M2 Vloga je prispela na PT in je v obravnavi (30.10.2025)

Status časovnice projekta:

Projekt zamuja (90 dni + 58 dni)

## Projekt 16: Novogradnja in obnova vodovodnega sistema (predlog naziva: Nadgradnja vodovodnega sistema SO-RI-KO)



Občina izvajanja projekta: Kostel, Ribnica <sup>31%</sup>

Specifični cilj: RSO2.5 - VODOVODI

Višina sofinanciranja: 3.785.599,59 €

Realizacija črpanja: 0,00 €

Priprava

### Kratek opis projekta:

Projekt obnove oz. novogradnje vodovodnega omrežja, ki ga prijavljata Občina Ribnica in Občina Kostel, je razdeljen na 5 odsekov ter je predvidenih vsaj 5 gradbenih dovoljenj. Skupna dolžina omenjenega cevovoda je cca 15,6 km.

Zamuda pri projektu	
Datum:	14.01.2026
Zamuda (dni):	30
Obrazložitev:	Zamik je posledica pridobivanja GD za 5 odsekov so že pridobljena za 3 pa oddane vloge.

### Povzetek financiranja:

Vir	Načrt	Real	% real.
EU	3.217.759,65	0,00	0,00 %
SLO	567.839,94	0,00	0,00 %
<b>SKUPAJ</b>	<b>3.785.599,59 €</b>	<b>0,00 €</b>	<b>0,00 %</b>

### Kratek povzetek:

- 26.03.2026:  
Projekt je razdeljen na 5 odsekov. Za vse odseke so že pridobljena pravnomočna GD. Celotna projekta dokumentacija, vključno z PZI je izdelana. V marcu 2026 bo oddana vloga NPO v potrditev na MNVP. Z javnim naročilom izvajalca se bo pričelo v marcu 2026, z deli na terenu začnejo predvidoma junija 2026 in končajo julija 2029.

### Časovni vidik izvedbe projekta

Pregled projekta po fazah



■ Dokončano ■ V izvajanju ■ Na čakanju

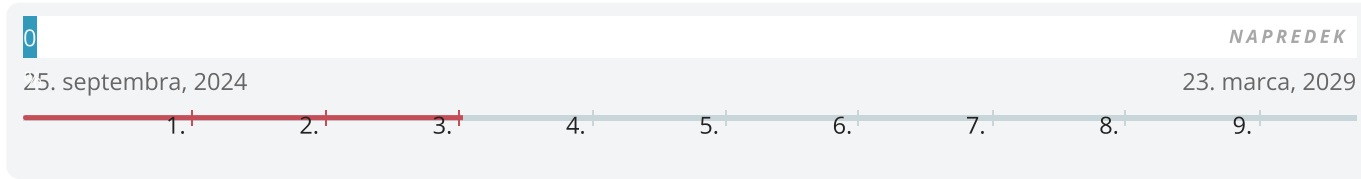
Zadnja potrjena naloga: M1 Potrditev DIIP/IDZ

Naslednja naloga: M2 Oddaja NPO na PT (01.02.2026)

Status časovnice projekta:

Projekt zamuja (30 dni + 24 dni)

# Projekt 17: Rekonstrukcija vodovodnega sistema Trebnje (predlog naziva: Hidravlična izboljšava vodovodnega sistema Trebnje)



Občina izvajanja projekta: Trebnje

Specifični cilj: RSO2.5 - VODOVODI

Višina sofinanciranja: 1.818.152,69 €

Realizacija črpanja: 0,00 €

Priprava

## Kratek opis projekta:

Fizični cilj investicije je ureditev vodovodnega sistema Trebnje v južnem delu občine Trebnje oziroma na območju Suhe krajine, ki obsega obnovo 4 odsekov vodovodnega omrežja skupne dolžine 12.215 m, obnovo treh vodohranov in obnovo treh prečrpališč.

Zamuda pri projektu	
Datum:	14.01.2026
Zamuda (dni):	60
Obrazložitev:	Zamik je zaradi pridobivanja GD, vloga za izdajo je oddana. Zamuda pri pridobivanju dokumentacije ne vpliva na samo izvedbo projekta.

## Povzetek financiranja:

Vir	Načrt	Real	% real.
EU	1.545.429,78	0,00	0,00 %
SLO	272.722,91	0,00	0,00 %
<b>SKUPAJ</b>	<b>1.818.152,69 €</b>	<b>0,00 €</b>	<b>0,00 %</b>

## Kratek povzetek:

- 26.03.2026: PZI je izdelan, vloga za izdajo GD oddana. Pridobitev GD predvidoma do konca maja 2026. Vlogo za NPO bodo predvidoma oddali do konca junija 2026, z deli na terenu bodo začeli v januarju 2027 in končali do konca septembra 2028.

## Časovni vidik izvedbe projekta

Pregled projekta po fazah



■ Dokončano ■ V izvajanju ■ Na čakanju


Zadnja potrjena naloga: Ni potrjenih nalog.

Naslednja naloga: M1 Potrditev DIIP/IDZ (01.03.2026)

Status časovnice projekta:

Projekt zamuja (60 dni + 0 dni)

## Projekt 18: DKP G11 Kočevje – Dvor



Občina izvajanja projekta: Kočevje  
Specifični cilj: RSO3.2 - KOLESARKE  
Višina sofinanciranja: 860.109,91 €  
Realizacija črpanja: 0,00 €

Priprava

### Kratek opis projekta:

V sklopu projekta se bo uredilo kolesarsko povezavo, ki se bo kot dvosmerna kolesarska steza začela na območju Novomeške ceste in se po desni strani nadaljevala vse do naselja Gorenje. Preko naselja Gorenje se kolesarje vodi po skupni prometni površini za pešce in kolesarje, kjer lahko nadaljujejo pot na LK 171032 (proti Zg. Gorenju) in na LK 171031 (proti Klinji vasi), ali pa nadaljujejo pot mimo desne avtobusne postaje (ob regionalni cesti v smeri proti Dvoru) vse do km 2,160, kjer je izveden prehod kolesarja na vozišče regionalne ceste V sklopu projekta se bo uredilo 1,798 km kolesarske povezave.

Zamuda pri projektu	
Datum:	24.03.2026
Zamuda (dni):	60
Obrazložitev:	Zamik zaradi pridobivanja projektne dokumentacije in GD.

### Povzetek financiranja:

Vir	Načrt	Real	% real.
EU	731.093,43	0,00	0,00 %
SLO	129.016,48	0,00	0,00 %
<b>SKUPAJ</b>	<b>860.109,91 €</b>	<b>0,00 €</b>	<b>0,00 %</b>

### Kratek povzetek:

- 26.03.2026:  
Dokumentacija je preprojektirana, pridobljena so vsa mnenja. Zemljišča pridobivajo (vse pogodbe razen ene podpisane, potrebne še overitve pri notarjih). Vloga za pridobitev gradbenega dovoljenja je vložena. IP sprejet na občinskem svetu, dne 18.6.2025, so v fazi novelacije IP-ja. Popolna projektna dokumentacija bo pridobljena predvidoma do 13.4.2026, vloga za NPO bo oddana do 27.4.2026. Začetek del planiran v juniju 2026 in zaključek del do konca oktobra 2027.

### Časovni vidik izvedbe projekta

Pregled projekta po fazah



■ Dokončano ■ V izvajanju ■ Na čakanju


Zadnja potrjena naloga: Ni potrjenih nalog.

Naslednja naloga: M1 Potrditev DIIP/IDZ (31.12.2025)

Status časovnice projekta:

Projekt zamuja (105 dni + 0 dni)

## Projekt 19: DKP R19 Kočevje - Cvišlerji



Občina izvajanja projekta: <sup>22%</sup>Kočevje  
Specifični cilj: RSO3.2 - KOLESARKE  
Višina sofinanciranja: 1.128.932,00 €  
Realizacija črpanja: 0,00 €

Priprava

### Kratek opis projekta:

Kolesarska povezava je predvidena od Kočevja, natančneje od križišča Ulice heroja Marincija in Črnomaljske ceste, do Spodnjih Cvišlerjev kjer trenutno ni urejenih posebnih površin za kolesarje. V sklopu investicije se bo skupaj uredilo 1.784 m državne kolesarske povezave v širšem mestnem območju. Kolesarska povezava je predvidena kot samostojna kolesarska pot oz. kolesarska steza ob lokalni cesti.

Zamuda pri projektu	
Datum:	24.03.2026
Zamuda (dni):	60
Obrazložitev:	Zamik zaradi težav pri pridobivanju služnosti.

### Povzetek financiranja:

Vir	Načrt	Real	% real.
EU	959.592,20	0,00	0,00 %
SLO	169.339,80	0,00	0,00 %
<b>SKUPAJ</b>	<b>1.128.932,00 €</b>	<b>0,00 €</b>	<b>0,00 %</b>

### Kratek povzetek:

- 26.03.2026:  
Do konca marca 2026 predvidoma zaključen odkup zemljišč oz. pridobivanje služnosti in s tem izpolnjena pravica graditi. Odločitev za izbiro izvajalca bo predvidoma pravnomočna do konca marca 2026, v kolikor ne bo revizije. Izvedba in črpanje planirani v letu 2026. Gradbeno dovoljenje ni potrebno. Z deli na terenu predvidoma začnejo junija 2026 in končajo do konca leta 2026.

### Časovni vidik izvedbe projekta

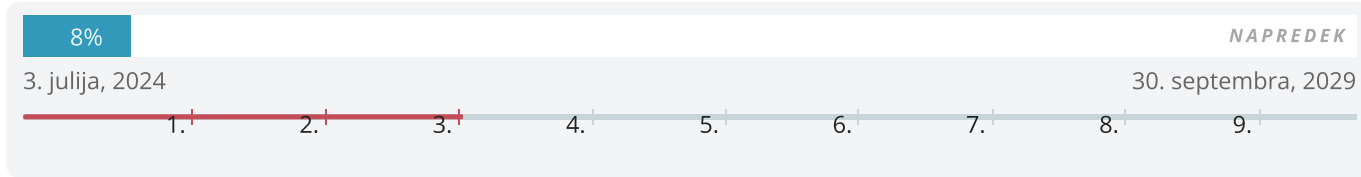
Pregled projekta po fazah



■ Dokončano ■ V izvajanju ■ Na čakanju

Zadnja potrjena naloga: Ni potrjenih nalog.  
Naslednja naloga: M1 Potrditev DIIP/IDZ (27.06.2025)

## Projekt 20: Dograditev kanalizacije v aglomeraciji Črnomelj



Občina izvajanja projekta: Črnomelj

Specifični cilj: RSO2.5 - OČOV

Višina sofinanciranja: 1.528.646,38 €

Realizacija črpanja: 0,00 €

Priprava

### Kratek opis projekta:

Zgradilo se bo 3,38 km fekalnih kanalizacij in tri črpališča, s čimer se zagotovi priključitev dodatnih 195 PE (od tega 184 v aglomeraciji) in še dodatnih 15 PE od dejavnosti znotraj aglomeracije. Ta dela se bodo izvajala v naselju Svibnik, delu ulice Kočevje, delu naselja Blatnik in naselju Kanižarica.

### Povzetek financiranja:

Vir	Načrt	Real	% real.
EU	1.299.349,42	0,00	0,00 %
SLO	229.296,96	0,00	0,00 %
<b>SKUPAJ</b>	<b>1.528.646,38 €</b>	<b>0,00 €</b>	<b>0,00 %</b>

### Kratek povzetek:

- 14.01.2026:  
Projekt je v časovnici.
- 26.03.2026:  
Projektne dokumentacije DGD izdelani v septemru 2025, ko sta bili oddani vlogi za GD. Urejene so vse služnosti, ki so tudi vpisane v zemljiški knjigi. Gradbeno dovoljenje za Kanalizacijski sistem Svibnik je bilo izdano 23. 12. 2025, za Fekalno kanalizacijo Kočevje – Kanižarica pa 29. 12. 2025. Projektne dokumentacije PZI sta bili izdelani januarja in februarja 2026. IP je bil izdelan januarja 2026. Oddajo vloge za NPO predvidevajo v marcu 2026. Pričetek gradnje je predviden septembra 2026 in zaključek do konca junija 2029. Sofinanciranje v letih 2027 in 2028, v letu 2029 samo še obveščanje javnosti.

## Časovni vidik izvedbe projekta

Pregled projekta po fazah



■ Dokončano ■ V izvajanju ■ Na čakanju

Zadnja potrjena naloga: M1 Potrditev DIIP/IDZ

Naslednja naloga: M2 Oddaja NPO na PT (28.02.2026)

**Dodatne opombe:**

*Ni opomb.*

Uredi opombe

**Skrbnik regije**

**Odgovorna oseba**

