




DOGOVORI ZA RAZVOJ REGIJ

Poročilo o projektih – Razvojna regija Goriška

Število projektov v dogovoru:	18
Število projektov v izvajanju (omogočeno črpanje):	3
Višina dodeljenih sredstev:	33.499.999,50 EUR
Višina koriščenja sredstev – realizacija:	769.136,00 EUR

Črpanje (real/plan):

2%



Projekti zelo zamujajo

28% v časovnici

Kratek povzetek projektov

Trenutne faze projektov



Pregled po specifičnih ciljih

Št.	Specifični cilj	Št. pr.	Načrt	Real	% real.
1.	RSO1.3 - INKUBATOR	1	1.771.008,12	0,00	0,00 %
2.	RSO1.3 - PONI	1	1.538.272,00	769.136,00	50,00 %
3.	RSO2.5 - OČOV	3	7.343.247,84	0,00	0,00 %
4.	RSO2.5 - VODOVODI	1	11.954.773,10	0,00	0,00 %
5.	RSO2.7 - ZELENA INFRASTRUKTURA	8	5.921.817,78	0,00	0,00 %
6.	RSO3.2 - KOLESARKE	2	4.568.441,93	0,00	0,00 %
7.	RSO3.2 - RCM - RCPS	2	402.438,73	0,00	0,00 %
SKUPAJ		18	33.499.999,50	769.136,00	2,30 %

Pregled projektov po upravičencih

Upravičenec	Št. projektov	NAČRT (EU+SLO)	REAL (EU+SLO)
DRSI	1	1.991.093,94	0,00
Mestna občina Nova Gorica	1	1.771.008,12	0,00
Občina Ajdovščina	3	4.495.657,60	0,00
Občina Cerklje	1	2.577.347,99	0,00
Občina Idrija	2	705.240,00	0,00
Občina Kanal ob Soči	1	11.954.773,10	0,00
Občina Renče Vogrsko			
Občina Šempeter Vrtojba			
Občina Miren Kostanjevica			
MO Nova Gorica			
Občina Brda			
Občina Kobarid	1	571.366,38	0,00
Občina Renče-Vogrsko	1	608.411,42	0,00
Občina Tolmin	1	2.524.275,00	0,00
Občina Vipava	1	1.995.199,98	0,00
Občina Šempeter-Vrtojba	1	1.876.915,24	0,00

Upravičenec	Št. projektov	NAČRT (EU+SLO)	REAL (EU+SLO)
Občina Šempeter Vrtojba	1	488.000,00	0,00
Posoški razvojni center RRA	2	402.438,73	0,00
RRA SEVERNE PRIMORSKE d.o.o. l	1	1.538.272,00	769.136,00
SKUPAJ	18	33.499.999,50	769.136,00

Predvideno črpanje po letih

Leto	Dinamika EU	Dinamika SLO	Dinamika EU+SLO	Realizacija EU	Realizacija SLO	Realizacija EU+SLO	% realizacije
2024	118.998,40	178.497,60	297.496,00	118.998,40	178.497,60	297.496,00	100,0 %
2025	188.656,00	282.984,00	471.640,00	188.656,00	282.984,00	471.640,00	100,0 %
2026	2.351.902,87	1.876.543,13	4.228.446,00	0,00	0,00	0,00	0,0 %
2027	10.610.147,67	3.463.986,65	14.074.134,32	0,00	0,00	0,00	0,0 %
2028	7.922.806,00	1.938.243,40	9.861.049,40	0,00	0,00	0,00	0,0 %
2029	3.750.674,71	816.559,07	4.567.233,78	0,00	0,00	0,00	0,0 %
SKUPAJ	24.943.185,65	8.556.813,85	33.499.999,50	307.654,40	461.481,60	769.136,00	2,3 %

Projekt 1: DKP G1 KOBARID - TRNOVO



Občina izvajanja projekta: Kobarid
Specifični cilj: RSO3.2 - KOLESARKE
Višina sofinanciranja: 1.991.093,94 €
Realizacija črpanja: 0,00 €

PRIPRAVA
657 dni

Kratek opis projekta:

Projekt izgradnje nove kolesarske povezave, ki bo povezala občinsko središče s sosednjimi občinami, in s katero bo zagotavljala trajnostno mobilnost, razvoj turizma ter spodbujala zdrav življenjski slog prebivalcev in obiskovalcev regije. Cilj projekta je ureditev državne kolesarske povezave G1 Kranjska Gora – Vršič – Trenta – Bovec – Kobarid na odseku Kobarid – Trnovo ob Soči. V naravi gre za kmetijske, gozdne in travniške površine, ki se nahajajo med državno cesto in reko Sočo. Na začetnem delu je predvidena priključitev na kolesarsko pot, katere trasa je v fazi projektiranja, na končnem delu pa priključitev na poljsko cesto. Večina trase bo potekala po gozdnih površinah. V sklopu projekta bo potrebno urediti oporne in podporne konstrukcije ter most.

Povzetek financiranja:

Vir	Načrt	Real	% real.
EU	1.692.429,85	0,00	0,00 %
SLO	298.664,09	0,00	0,00 %
SKUPAJ	1.991.093,94 €	0,00 €	0,00 %

Kratek povzetek:

- 19.05.2026: Občina pridobiva soglasja glede zemljišč.

Časovni vidik izvedbe projekta

Pregled projekta po fazah




■ Dokončano ■ V izvajanju ■ Na čakanju

Zadnja potrjena naloga: Ni potrjenih nalog.
Naslednja naloga: M1 Potrditev DIIP/IDZ (31.08.2026)

Status časovnice projekta: Projekt je v časovnici

Projekt 2: INKUBATOR GORIŠKE REGIJE NOVA GORICA – CENTER



Občina izvajanja projekta: Nova Gorica

Specifični cilj: RSO1.3 - INKUBATOR

Višina sofinanciranja: 1.771.008,12 €

Realizacija črpanja: 0,00 €

PRIPRAVA

625 dni

Kratek opis projekta:

Vzpostavitev mednarodno prepoznavnega regijskega podjetniškega inkubatorja v Novi Gorici s skupnimi površinami 960 m² ter 640 m² uporabnik površin. s poudarkom na inovativnem "deep tech" podjetništvu. Umestitev v obstoječo poslovno stavbo v centru Nove Gorice – izvedba investicijsko vzdrževalnih del za vzpostavitev ustreznih površin za namen inkubatorja, ki bo ustvaril pogoje za razvoj in krepitev podjetniškega ekosistema regije.

Povzetek financiranja:

Vir	Načrt	Real	% real.
EU	885.504,06	0,00	0,00 %
SLO	885.504,06	0,00	0,00 %
SKUPAJ	1.771.008,12 €	0,00 €	0,00 %

Kratek povzetek:

- 27.03.2026: Projekt je uvrščen v Dogovor za razvoj regije z Dodatkom št. 4, ki je v fazi podpisovanja. GD ni potrebno.
- 19.05.2026: Časovnica ostaja nespremenjena. Pripravljajo se na objavo razpisa za nakup prostora. Gre za bivšo poslovalnico banke, ki jo je potrebno urediti. Gradbeno dovoljenje ni potrebno.

Časovni vidik izvedbe projekta

Pregled projekta po fazah



■ Dokončano ■ V izvajanju ■ Na čakanju

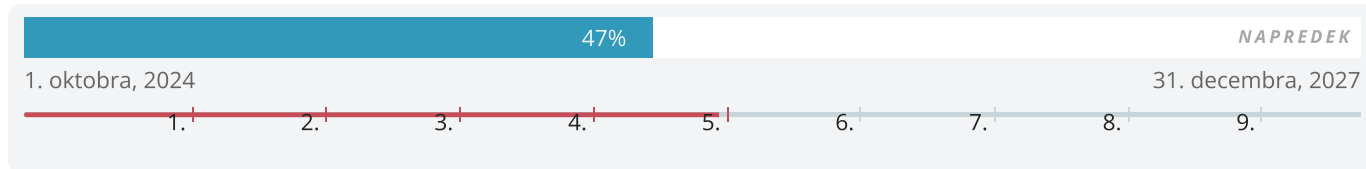
Zadnja potrjena naloga: Ni potrjenih nalog.

Naslednja naloga: M1 Potrditev DIIP/IDZ (30.06.2026)

Status časovnice projekta:

Projekt je v časovnici

Projekt 3: Regijski center mobilnosti Severna Primorska



Specifični cilj: RSO3.2 - RCM - RCPS
Višina sofinanciranja: 322.438,73 €
Realizacija črpanja: 0,00 €

IZVEDBA
90 dni

Kratek opis projekta:

Projekt vzpostavitve učinkovitega instrumenta za trajnostno mobilnost ter učinkovito in integrirano načrtovanje na območju posamezne regije. Podpira koordinirano izvajanje sektorskih državnih politik na svojem območju delovanja, s ciljem spremembe potovalnih navad in spodbujanje uporabe trajnostnih načinov mobilnosti, predvsem z redno komunikacijo, promocijo in izvajanjem aktivnosti, ki spodbujajo/omogočajo trajnostne oblike mobilnosti na lokalni ravni – koordinacija občin in koordinacija s sosednjimi RCM. RCM kot povezovalni subjekt med vladnimi resorji, katerih delo je povezano s trajnostno mobilnostjo in deležniki, ki delujejo na lokalni ravni (občine, ponudniki storitev trajnostne mobilnosti, sosednji RCM, nevladne organizacije, raziskovalne inštitucije in univerze, strokovne javnosti), kot tudi deležniki v regijah sosednjih držav. RCM skrbi za komunikacijo po načelu „od spodaj navzgor“ ter po načelu „od zgoraj navzdol“.

Povzetek financiranja:

Vir	Načrt	Real	% real.
EU	274.072,93	0,00	0,00 %
SLO	48.365,80	0,00	0,00 %
SKUPAJ	322.438,73 €	0,00 €	0,00 %

Časovni vidik izvedbe projekta

Pregled projekta po fazah



■ Dokončano ■ V izvajanju ■ Na čakanju

Zadnja potrjena naloga: M7 Začetek izvajanja
Naslednja naloga: M8 Ključni vmesni zahtevek

Status časovnice projekta: Ni podatkov o časovnici.


Sofinanciranje projekta po letih in kazalniki

Pogodbena dinamika / načrt in realizacija

Leto	Načrt / napoved EU	Načrt / napoved SLO	Načrt / napoved skupaj	Real EU	Real SLO	Real skupaj	% real.
2024	0,00	0,00	0,00	0,00	0,00	0,00	0,00 %
2025	97.883,19	17.273,50	115.156,69	0,00	0,00	0,00	0,00 %
2026	78.306,55	13.818,80	92.125,35	0,00	0,00	0,00	0,00 %
2027	78.306,55	13.818,80	92.125,35	0,00	0,00	0,00	0,00 %
2028	19.576,64	3.454,70	23.031,34	0,00	0,00	0,00	0,00 %
2029	0,00	0,00	0,00	0,00	0,00	0,00	0,00 %
Skupaj	274.072,93	48.365,80	322.438,73	0,00	0,00	0,00	0,00 %

Načrt / napoved in realizacija po letih

Načrt / napoved Realizacija

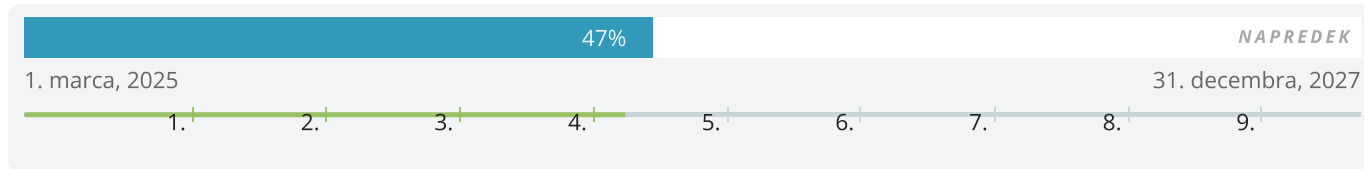


Kazalniki projekta

Kazalniki projekta

Za izbrani obseg ni vnesenih kazalnikov.

Projekt 4: Regionalna celostna prometna strategija Severne Primorske



Specifični cilj: RSO3.2 - RCM - RCPS

Višina sofinanciranja: 80.000,00 €

Realizacija črpanja: 0,00 €

IZVEDBA

68 dni

Kratek opis projekta:

Projekt priprave RCPS za Goriško razvojno regijo. Del regije že ima pripravljeno RCPS, (narejena na problemsko izbranem območju (Julijske Alpe) zaradi specifik turizma). Dokument bo gradil na že opravljenem delu in ob spoštovanju pravilnika in minimalnih standardov v dvoletnem obdobju do potrditve strategije za Goriško razvojno regijo. Nacionalne smernice predvidevajo naslednje korake: vzpostavitev procesa, oris zelenega stanja, analiza obstoječega stanja, opredelitev smeri ukrepanja, priprava in potrditev strategije.

Povzetek financiranja:

Vir	Načrt	Real	% real.
EU	68.000,00	0,00	0,00 %
SLO	12.000,00	0,00	0,00 %
SKUPAJ	80.000,00 €	0,00 €	0,00 %

Časovni vidik izvedbe projekta

Pregled projekta po fazah



■ Dokončano ■ V izvajanju ■ Na čakanju

Zadnja potrjena naloga: M7 Začetek izvajanja

Naslednja naloga: M8 Ključni vmesni zahtevek

Status časovnice projekta:

Ni podatkov o časovnici.


Sofinanciranje projekta po letih in kazalniki

Pogodbena dinamika / načrt in realizacija

Leto	Načrt / napoved EU	Načrt / napoved SLO	Načrt / napoved skupaj	Real EU	Real SLO	Real skupaj	% real.
2024	0,00	0,00	0,00	0,00	0,00	0,00	0,00 %
2025	0,00	0,00	0,00	0,00	0,00	0,00	0,00 %
2026	27.200,00	4.800,00	32.000,00	0,00	0,00	0,00	0,00 %
2027	40.800,00	7.200,00	48.000,00	0,00	0,00	0,00	0,00 %
2028	0,00	0,00	0,00	0,00	0,00	0,00	0,00 %
2029	0,00	0,00	0,00	0,00	0,00	0,00	0,00 %
Skupaj	68.000,00	12.000,00	80.000,00	0,00	0,00	0,00	0,00 %

Načrt / napoved in realizacija po letih

● Načrt / napoved ● Realizacija



Kazalniki projekta

Kazalniki projekta

Za izbrani obseg ni vnesenih kazalnikov.

Projekt 5: Ureditev botaničnega parka v Občini Šempeter Vrtojba

8%

NAPREDEK

27. septembra, 2024

24. marca, 2028

1. 2. 3. 4. 5. 6. 7. 8. 9.

49%

Občina izvajanja projekta: Šempeter - Vrtojba

Specifični cilj: RSO2.7 - ZELENA INFRASTRUKTURA

Višina sofinanciranja: 488.000,00 €

Realizacija črpanja: 0,00 €

PRIPRAVA

628 dni

Kratek opis projekta:

Programska ureditev in posegi znotraj parka sledijo zatečenim namenskimi rabam. Upošteva se načelo notranjega razvoja urbanih območij s tem, da se izvaja oživiljanje prostih in slabo izkoriščenih, v nekaterih primerih celo okoljsko degradiranih površin. Na območju 0,7 ha Nature 2000 se načrtujejo ukrepi, ki so skladni s podrobnejšo klasifikacijo območja in naravovarstvenimi usmeritvami. Ne načrtuje se objektov in infrastruktur. Objekte tipa stavba se načrtuje zgolj na območju postajališča za avtodome PZA neposredno ob že utrjenih in infrastruktarno opremljenih površinah. Pomemben vsebinski del je vezan na izobraževanje. Vključevanje naravnih danosti v učne procese in prakse – v formalnem in neformalnem izobraževanju – prinaša s seboj zanimanje za poklice, ki so s tem povezani. Botanični park postane pomemben prostor za izvajanje različnih aktivnosti, ki bi jih vzgojno-izobraževalne ustanove. Predmet urejanja sta dve območji, ki se razlikujeta glede na namen in izvajanje ciljev, in sicer varstveno območje in razvojno območje. Varstveno – namenjeno izvajanju ukrepov, ki zagotavljajo ohranjanje ugodnega stanja vrst in habitatov kot so npr. spremljati vodni režim, povečati sklenjene površine življenjskih prostorov živali, spremljati razrast tujerodnih vrst. Razvojno območje predstavlja ureditev in vzpostavitev učinkovite rabe prostora 2455 m².

Zamuda pri projektu

Datum: 08.04.2026

Zamuda (dni): 60

Obrazložitev: Zamik zaradi pridobivanja popolne projektne dokumentacije.

Povzetek financiranja:

Vir	Načrt	Real	% real.
EU	244.000,00	0,00	0,00 %
SLO	244.000,00	0,00	0,00 %
SKUPAJ	488.000,00 €	0,00 €	0,00 %

Kratek povzetek:

- 04.11.2025: Popolna projektna dokumentacija do 1. 2. 2026, vloga NPO 1. 3. 2026. Izbor izvajalca del do 1. 6. 2026, obdobje izvedbe: 1. 9. 2026 do 1. 3. 2027.
- 20.01.2026: PZI do konca februarja 2026, vloga NPO bo oddana do konec marca 2026. Težava s pridobivanjem GD, pričakujejo do konca februarja 2026.
- 08.04.2026: GD pridobljeno v marcu 2026, JN za izbor izvajalca bo predvidoma objavljeno v aprilu. Do začetka maja 2026 bo predvidoma oddana vloga za NPO.
- 19.05.2026: IP bo potrjen na seji 21.5.2026. Vloga bo od oddana do 19.6.2026. Razpis za izbor izvajalca bo objavljen 22.5.2026.

Časovni vidik izvedbe projekta

Pregled projekta po fazah



■ Dokončano ■ V izvajanju ■ Na čakanju

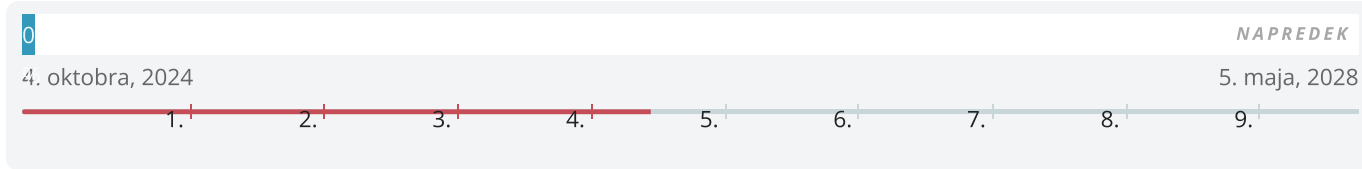
Zadnja potrjena naloga: M1 Potrditev DIIP/IDZ

Naslednja naloga: M2 Oddaja NPO na PT (02.03.2026)

Status časovnice projekta:

Projekt zamuja (60 dni + 47 dni)

Projekt 6: Zelena infrastruktura v Občini Renče Vogrsko



Občina izvajanja projekta: Renče - Vogrsko
Specifični cilj: RSO2.7 - ZELENA INFRASTRUKTURA
Višina sofinanciranja: 608.411,42 €
Realizacija črpanja: 0,00 €

PRIPRAVA
621 dni

Kratek opis projekta:

Ureditev javno dostopne zelene površine na območju občinskega središča. Zajema na novo ustvarjene zelene površine oz. revitalizacijo območja. Projekt je sestavljen iz več različnih tipov zelenih površin, ki se nahajajo znotraj naselja Bukovica: 1. zelene površine ob drugih javnih stavbah (KD Bukovica, POŠ Bukovica, vrtec Bukovica in cerkev sv. Lovrenca) 2. lokalni park (Park prijateljstva ob spomeniku NOB) 3. vertikalne ozelenitve; 4. ureditev stanovanjskih ulic – ti tvorijo enovit projekt, kar pomeni, da se predmetno območje občinskega središča obravnava celostno.

Zamuda pri projektu	
Datum:	19.05.2026
Zamuda (dni):	90
Obrazložitev:	Težava je nastala zaradi lastnika enega zemljišča.

Povzetek financiranja:

Vir	Načrt	Real	% real.
EU	304.205,71	0,00	0,00 %
SLO	304.205,71	0,00	0,00 %
SKUPAJ	608.411,42 €	0,00 €	0,00 %

Kratek povzetek:

- 04.11.2025: Popolna projektna dokumentacija predvidoma do 1. 4. 2026, popolna vloga NPO oddana predvidoma do 30. 5. 2026. Potrebni 2 GD - za nezahteven projekt in zahteven projekt (pridobljeni do oddaje NPO). Izbor izvajalca del predvidoma 31. 7. 2026, izvajanje gradbenih del od 1. 9. 2026 do 1. 9. 2027. Zaključek projekta predvidoma do 31. 12. 2027
- 08.04.2026: Pridobivanje služnosti predstavljalo težave, zato so šele vložili vlogo za pridobitev GD. Pridobljeno bo predvidoma do meseca maja 2026. Vloga za NPO bo oddana do konca maja 2026.
- 19.05.2026: Zamik projekta za en mesec. GD vloženo 30.5.2026. GD bo pridobljeno do 30.6.2026. Vloga bo oddana 1.7. 2026.

Časovni vidik izvedbe projekta

Pregled projekta po fazah



■ Dokončano ■ V izvajanju ■ Na čakanju

Zadnja potrjena naloga: Ni potrjenih nalog.


Naslednja naloga:

M1 Potrditev DIIP/IDZ (01.04.2026)

Status časovnice projekta:

Projekt zamuja (90 dni + 0 dni)

Projekt 7: Zelena Vipava



Občina izvajanja projekta: Vipava

Specifični cilj: RSO2.7 - ZELENA INFRASTRUKTURA

Višina sofinanciranja: 1.995.199,98 €

Realizacija črpanja: 0,00 €

PRIPRAVA

667 dni

Kratek opis projekta:

Projekt se poleg obnove kulturne in naravne dediščine ter ohranjanja biotske raznovrstnosti osredotoča tudi na izboljšanje kakovosti in uporabnosti obstoječe zelene infrastrukture ter vzpostavitev novih javno dostopnih zelenih površin in naravnih struktur v mestih. Pozornost namenja povezovanju teh območij v t.i. zelene in modre koridorje, kar prispeva k zagotavljanju ekosistemskih storitev. Urejajo se predvsem: parki, zelene površine ob stavbah, zelene členitvene poteze, vodne in obvodne ureditve, mestni gozdovi, ozelenjevanje grajenih površin v mestih (ozelenjevanje javnih odprtih prostorov in vertikalne zelene površine).

Zamuda pri projektu	
Datum:	08.04.2026
Zamuda (dni):	60
Obrazložitev:	Težave s pripravljavcem projektne dokumentacije.

Povzetek financiranja:

Vir	Načrt	Real	% real.
EU	997.599,99	0,00	0,00 %
SLO	997.599,99	0,00	0,00 %
SKUPAJ	1.995.199,98 €	0,00 €	0,00 %

Kratek povzetek:

- 04.11.2025:
Popolna projektna dokumentacija predvidoma do 30. 11. 2025, vloga NPO predvidoma oddana do 28. 2. 2026. Izbor izvajalca (več izvajalcev - javno naročilo po sklopih) predvidoma 1. 1. 2026, začetek prvih del predvidoma 1. 2. 2026. Časovnica ostaja enaka.
- 20.01.2026:
Popolna projektna dokumentacija zamuja, ker imajo težave s pripravljavcem projektne dokumentacije, pričakujejo pridobitev do konca januarja 2026, pridobiti morajo še GD. Kljub temu se zamuda na terminskem planu razen pridobitve popolne projektne dokumentacije zamude ne predvideva. Ponovno preverimo stanje 18.3.2026.
- 08.04.2026:
Pripravljajo JN za izbor izvajalca, objava do 20. 4. 2026. Do 15. 5. 2026 bo izvajalec izbran. GD so pridobljena. V naslednjih 2 tednih pridobljena popolna projektna dokumentacija. Vlogo za NPO bodo oddali do konca maja 2026.
- 19.05.2026: Javno naročilo je bilo objavljeno (eno javno naročilo), rok 29.5.2026. Pripravljajo vlogo. Manjkajo jim še soglasja DRSV (odhod zaposlenega) in Telekom (ni težava). Popolna projektna dokumentacija bo do konca meseca maja in tudi vloga bo oddana do konca meseca. maja,

Časovni vidik izvedbe projekta

Pregled projekta po fazah



■ Dokončano ■ V izvajanju ■ Na čakanju

Zadnja potrjena naloga: Ni potrjenih nalog.

Naslednja naloga: M1 Potrditev DIIP/IDZ (01.12.2025)

Status časovnice projekta:

Projekt zamuja (60 dni + 138 dni)

Projekt 8: Državna kolesarska povezava P G3 Cerčno Želin



Občina izvajanja projekta: Cerčno
Specifični cilj: RSO3.2 - KOLESARKE
Višina sofinanciranja: 2.577.347,99 €
Realizacija črpanja: 0,00 €

ODLOČITEV
PT obravnava
107 dni

Kratek opis projekta:

Osnovni namen projekta je vzpostavitev varne kolesarske povezave za zagotavljanje trajnostne mobilnosti med občinami ter omogočiti dnevne migracije s kolesom. Glavni cilj projekta je ureditev dela kolesarske povezave na odseku Cerčno – Želin in sicer na odseku Cerčno Glavni trg do postajališča JPP zunaj strogega centra, ter v naselju Želin kjer se DKP prav tako navezuje na JPP. Zaradi izboljšanja prometne varnosti udeležencev v prometu je predvidena ureditev obravnavanih odsekov, ki potekajo na odseku glavne kolesarske povezave G3 na odseku Cerčno – Želin, ki se priključuje na kolesarsko pot G4 Most na Soči – Želin – Idrija – Logatec.

Povzetek financiranja:

Vir	Načrt	Real	% real.
EU	2.190.745,79	0,00	0,00 %
SLO	386.602,20	0,00	0,00 %
SKUPAJ	2.577.347,99 €	0,00 €	0,00 %

Kratek povzetek:

- 04.11.2025:
Popolna projektna dokumentacija predvidoma do 30. 11 2025, GD ni potrebno, popolna vloga NPO predvidoma do 1. 3. 2026, razpis vzporedno z vlogo NPO (predvidoma 1. 3. 2026), zaključek projekta predvidoma do 31. 12. 2027.
- 20.01.2026: JR v pripravi, objavljen do konca januarja 2026. Možno, da projekt rahlo prehití predviden terminski plan. Vloga NPO bo oddana do marca 2026, mnajka le še izpolnjen obrazec DNSH.
- 08.04.2026:
Vloga za NPO oddana na MZI v februarju. JR za izbor izvajalca že izveden, podpisana pogodba z odložnimi pogoji. Z deli bodo pričeli po izdani odločitvi o podpori. Manjka jim še eno soglasje DRSV.
- 19.05.2026: DRSV mora podati soglasje k HH študijii. Rečeno je, da bo soglasje izdano 30.6.2026. Izvajalec je izbran. Pogodba bo podpisana po izdaji odločitve o podpori.

Časovni vidik izvedbe projekta

Pregled projekta po fazah



■ Dokončano ■ V izvajanju ■ Na čakanju

Zadnja potrjena naloga: M6 Pogodba z izvajalcem
Naslednja naloga: M2 Vloga je prispela na PT in je v obravnavi (02.03.2026)

Status časovnice projekta:

Projekt zamuja

Projekt 9: Igrišče Kresnice v Ajdovščini



Občina izvajanja projekta: Ajdovščina
Specifični cilj: RSO2.7 - ZELENA INFRASTRUKTURA
Višina sofinanciranja: 585.600,00 €
Realizacija črpanja: 0,00 €

ODLOČITEV
PT obravnava
232 dni

Kratek opis projekta:

Projekt obsega območje 0,6 ha in vključuje ureditev igrišča z zelenimi površinami, otroškimi igrali, urbano opremo in vodnimi motivi (ribnik in drugi) na območju Ribnika v Ajdovščini. V Občini Ajdovščina so, zaradi hitrega gospodarskega razvoja v zadnjih letih, potrebe po novih stanovanjih povečujejo, gradijo se nova stanovanja. Območje je lahko dostopno z več strani, dostope pa bo v sklopu projekta potrebno primerno urediti, da bo na voljo čim več občanom.

Povzetek financiranja:

Vir	Načrt	Real	% real.
EU	292.800,00	0,00	0,00 %
SLO	292.800,00	0,00	0,00 %
SKUPAJ	585.600,00 €	0,00 €	0,00 %

Kratek povzetek:

- 04.11.2025: Datum oddaje vloge NPO 30. 10. 2025. Datumi držijo. Predviden izbor izvajalca do 1. 4. 2026.
- 20.01.2026: Oddana vloga NPO 28.10.2025, čakajo odziv MNVP. Upravičenec naj kontaktira MNVP in pozove skrbnika projekta za povratne informacije o potrditvi vloge ali morebitnih dopolnitvah.
- 08.04.2026: Začeli bodo s pripravo JN za izbor izvajalca.
- 06.05.2026: MNVP upravičencu izdalo poročilo o pregledu (nepopolne) vloge za NPO dne 29. 4. 2026.
- 19.05.2026: Čakajo na poziv MNVP za sklic sestanka. Projekt je lahko v celoti zaključen v letošnjem letu.

Časovni vidik izvedbe projekta

Pregled projekta po fazah



■ Dokončano ■ V izvajanju ■ Na čakanju

Zadnja potrjena naloga: M1 Potrditev DIIP/IDZ
Naslednja naloga: M2 Vloga je prispela na PT in je v obravnavi (28.10.2025)

Status časovnice projekta: Projekt zamuja

Projekt 10: Ozelenitev športno rekreacijskega parka Mejca



Občina izvajanja projekta: Idrija

Specifični cilj: RSO2.7 - ZELENA INFRASTRUKTURA

Višina sofinanciranja: 344.000,00 €

Realizacija črpanja: 0,00 €

PRIPRAVA
666 dni

Kratek opis projekta:

Osrednje mestno športno-rekreacijsko območje s parkovnim značajem. Območje združuje različne a sorodne rabe (aktiven šport, rekreacija, sprostitvev, otroška igra, opazovanje narave, obiskovanje pokopališča, obiskovanje kulturnih spomenikov). Ohranja se odprt nepozidan prostor z značajem zelenih površini. Projekt obravnava območje ŠRP v površini 1,5 ha, za raščeni terenom več kot 50% (10.000m²); sanira in izboljša se raščeni teren, drevnino in travnate površine, ki so formirane na nasipih odpadnega materiala (rudnik živega srebra). Uredi se ustrezno podlago in novo zatravitev, arboristično uredi in pomladi obstoječo drevnino, dogradi se urbano opremo in uredi povezovalne poti.

Zamuda pri projektu	
Datum:	19.05.2026
Zamuda (dni):	45
Obrazložitev:	Zamuda nastaja zaradi pridobivanja dovoljenj.

Povzetek financiranja:

Vir	Načrt	Real	% real.
EU	172.000,00	0,00	0,00 %
SLO	172.000,00	0,00	0,00 %
SKUPAJ	344.000,00 €	0,00 €	0,00 %

Kratek povzetek:

- 04.11.2025:
Popolna projektna dokumentacija ostaja do 31. 12. 2025, oddana vloga NPO predvidoma do 1. 4. 2026.

Izvajanje del ostaja enako, izvedba projekta do 31. 12. 2028.
- 20.01.2026:
Popolna projektna dokumentacija bo pridobljena do konca januarja 2026, GD ni potrebno. JR za izbor izvajalca v aprilu, izbran v maju 2026. Začetek izvajanja operacije po pogodbi z izvajalcem 30.4.2026. Generalna zamuda 1 mesec.
- 08.04.2026: Čakajo še na poročilo arborista za pridobitev popolne projektne dokumentacije. Projekt sicer poteka v skladu s predvidenim terminskim planom ob upoštevanju generalnega zamika za 1 mesec.
- 19.05.2026: PZI je izdelan. GD je potrebno za vgradnjo namakalnega sistema (krak vodovoda). GD bodo pridobili. Popolna projektna dokumentacija 30.6.2026. Vloga bo oddana 17.7.2026.

Časovni vidik izvedbe projekta

Pregled projekta po fazah

Priprava dokumentacije

Odločitev o podpori

Izvajanje

Zaključek

■ Dokončano ■ V izvajanju ■ Na čakanju

Zadnja potrjena naloga: Ni potrjenih nalog.

Naslednja naloga: M1 Potrditev DIIP/IDZ (31.12.2025)

Status časovnice projekta:

Projekt zamuja (75 dni + 93 dni)

Projekt 11: Ozelenitev pokopališča v Idriji



Občina izvajanja projekta: Idrija

Specifični cilj: RSO2.7 - ZELENA INFRASTRUKTURA

Višina sofinanciranja: 361.240,00 €

Realizacija črpanja: 0,00 €

PRIPRAVA

666 dni

Kratek opis projekta:

Revitalizacija zelenega dela mestnega pokopališča v Idriji. Centralni del pokopališča predstavlja cerkev z dostopom skozi devored, vojaško pokopališče, mrliški vežici in grobna polja v večih nivojih. Predvideva se zelena revitalizacija celotnega območja pokopališča, z odstranitvijo obstoječe drevnine ter njeno nadomestitvijo. Ob grobnih poljih se prevede odstranitev in novozasaditev zelenih pasovnih barier. Rešuje se tudi nivojski prehod med spodnjim in zgornjim platojem pokopališča na način, da se sanira povezovalno stopnišče ter ustvari "zeleni zid" kot protiutež centralni pozidavi. Ureja tudi zunanje funkcionalne površine pokopališča, z ureditvijo prezentacijskega parkovnega dela ob glavnem dovozu, zasaditvijo drevnine na parkirišču in ozelenitvijo območja namenjenega EKO otoku. Vsa drevesa, ki se sadijo na novo bodo imela višino krošnje najmanj 2,5 m od tal.

Zamuda pri projektu	
Datum:	19.05.2026
Zamuda (dni):	45
Obrazložitev:	Poprava projektne dokumentacije zaradi mnenja ZVKD.

Povzetek financiranja:

Vir	Načrt	Real	% real.
EU	180.620,00	0,00	0,00 %
SLO	180.620,00	0,00	0,00 %
SKUPAJ	361.240,00 €	0,00 €	0,00 %

Kratek povzetek:

- 04.11.2025:
1.10. 2024 DIIP potrjen. Popolna projektna dokumentacija ostaja do 31. 12. 2025, oddana vloga NPO predvidoma do 1. 4. 2026.

Izvajanje del ostaja enako, izvedba projekta do 31. 12. 2028.
- 20.01.2026:
JR za izbor izvajalca v aprilu in izbran izvajalec do maja 2026. Ostalo ostaja v predvidenem terminskem planu.
- 08.04.2026: Čakajo soglasje ZVKD, projekt sicer poteka v skladu s predvideno časovnico. Generalni zamik 30 dni.
- 19.05.2026: Projektna dokumentacija je potrjena. ZVKD je podal predhodne pogoje za zelenitev stene pri cerkvi. To pomeni, da morajo spremeniti PZI, popraviti opise projekta in popise del. Vloga bo oddana 17.7.2026.

Časovni vidik izvedbe projekta

Pregled projekta po fazah



■ Dokončano ■ V izvajanju ■ Na čakanju

Zadnja potrjena naloga: M1 Potrditev DIIP/IDZ

Naslednja naloga: M2 Oddaja NPO na PT (30.04.2026)

Status časovnice projekta:

Projekt zamuja (75 dni + 0 dni)

Projekt 12: Ozelenitev vstopne točke v Kobarid



Občina izvajanja projekta: Kobarid

Specifični cilj: RSO2.7 - ZELENA INFRASTRUKTURA

Višina sofinanciranja: 571.366,38 €

Realizacija črpanja: 0,00 €

66%

PRIPRAVA

719 dni

Kratek opis projekta:

Ureditev in ozelenitev javne površine v velikosti cca 1,1 ha na območju pokopališča, na obrobju naselja Kobarid. Območje bo urejeno kot lokalni park in javno dostopno prebivalcem Kobarida, občanom in vsem ostalim obiskovalcem. Predvideva se umestitev urbane opreme (klopi, mize, paviljoni, označevalne table, svetila, ograje). Izvedena bodo tudi dela, ki so potrebna za funkcioniranje parka (kanalizacija, vodovod, javna razsvetljava, elektrovod). Na območju parka se bo utrdilo pešpoti z navezavo na poti, ki vodijo do naravnih in kulturnih znamenitosti v Kobaridu in okolici. Predvidena je postavitve urbanih sanitarij in ureditev peščenega parkirišča ob vhodu v park.

Zamuda pri projektu	
Datum:	19.05.2026
Zamuda (dni):	30
Obrazložitev:	Zamuda zaradi pridobivanja projektne dokumentacije (zamuda projektantov).

Povzetek financiranja:

Vir	Načrt	Real	% real.
EU	285.683,19	0,00	0,00 %
SLO	285.683,19	0,00	0,00 %
SKUPAJ	571.366,38 €	0,00 €	0,00 %

Kratek povzetek:

- 04.11.2025:
Popolna projektna dokumentacija (manjka GD) predvidoma do 31. 12. 2025. Predvidoma oddaja NPO 14. 2. 2026. Izbor izvajalca končan predvidoma do 1. 3. 2026. Izvedba in zaključek projekta še vedno planirana do 31. 12. 2026.
- 20.01.2026:
Zaradi težav s kadrom zunanega izvajalca bo projektna dokumentacija pridobljena do konca januarja 2026, istočasno vložijo za pridobitev GD. Generalni zamik za 1 mesec. Možni zapleti v fazi izvedbe zaradi bližine nekdanjega pokopališča.
- 08.04.2026: Čakajo na pridobitev GD, vloga vložena v amrcu 2026. Po pridobitvi GD bodo objavili JN za izbor izvajalca. Zaradi čakanja na pridobitev GD predviden generalni zamik projekta za dodatna 2 meseca.

Časovni vidik izvedbe projekta

Pregled projekta po fazah

Priprava dokumentacije

Odločitev o podpori

Izvajanje

Zaključek

■ Dokončano ■ V izvajanju ■ Na čakanju


Zadnja potrjena naloga: Ni potrjenih nalog.

Naslednja naloga: M1 Potrditev DIIP/IDZ (31.12.2025)

Status časovnice projekta:

Projekt zamuja (120 dni + 48 dni)

Projekt 13: Nadgradnja CČN Ajdovščina in kolektor zahod



Občina izvajanja projekta: Ajdovščina

Specifični cilj: RSO2.5 - OČOV

Višina sofinanciranja: 2.942.057,60 €

Realizacija črpanja: 0,00 €

PRIPRAVA

625 dni

Kratek opis projekta:

Projekt nadgradnje CČN Ajdovščina in kolektor zahod predvideva posodobitev ter modernizacijo tehnološke opreme in izgradnjo kanalizacijskega kolektorja v aglomeraciji Ajdovščina (naselje Cesta).

Povzetek financiranja:

Vir	Načrt	Real	% real.
EU	2.353.646,08	0,00	0,00 %
SLO	588.411,52	0,00	0,00 %
SKUPAJ	2.942.057,60 €	0,00 €	0,00 %

Kratek povzetek:

- 04.11.2025:
GD še ni pridobljeno (predvidoma pridobitev do 30. 9. 2026), PVO ni potrebna, predvidoma popolna projektna dokumentacija do 30. 9. 2026, popolna vloga NPO oddana predvidoma do 31. 9. 2026.

Izbor izvajalca del do 30. 4. 2027. Izvedba 1. 5. 2027 - 31. 12. 2028.

- 20.01.2026:
Projekt ostaja znotraj predvidenega terminskega plana. Projektant je izbran. Po uradni odločbi izdelava PVO ni potrebna.
- 02.04.2026:
Projekt ostaja znotraj predvidenega terminskega plana. Finančna konstrukcija (147.102,88 premalo EU, preveč SLO)!!
- 08.04.2026: Poteka projektiranje. PVO ni potrebna, zato bo projekt potekal v skladu s predvidenim terminskim planom.
- 19.05.2026: Projektiranje poteka. Težava je pridobiti mnenje DRSV. Čakajo že 6 mesecev na njihov odziv.

Časovni vidik izvedbe projekta

Pregled projekta po fazah



■ Dokončano ■ V izvajanju ■ Na čakanju

Zadnja potrjena naloga: Ni potrjenih nalog.

Naslednja naloga: M1 Potrditev DIIP/IDZ (30.09.2026)

Status časovnice projekta:

Projekt je v časovnici

Projekt 14: Kanalizacija v aglomeraciji 1515 Nova Gorica 2019



Občina izvajanja projekta: Šempeter - Vrtojba

Specifični cilj: RSO2.5 - OČOV

Višina sofinanciranja: 1.876.915,24 €

Realizacija črpanja: 0,00 €

PRIPRAVA

629 dni

Kratek opis projekta:

Projekt zajema izgradnjo kanalizacijskega omrežja na območju Občine Šempeter – Vrtojba in Mestne občine Nova Gorica s ciljem večje priključenosti tamkajšnjih prebivalcev na kanalizacijsko omrežje, namenjeno odvajanju in čiščenju odpadne vode. Projekt vključuje izgradnjo odsekov kanalizacijskih vodov, črpališč ter ustrezno priključevanje na primarne vode kanalizacijskega omrežja, ki zagotavljajo povezavo s centralno čistilno napravo z namenom zagotavljanja, da so izpusti v okolje skladni z okoljskimi standardi.

Zamuda pri projektu	
Datum:	11.04.2026
Zamuda (dni):	60
Obrazložitev:	Zamuda nastaja zaradi pridobivanja projektne dokumentacije.

Povzetek financiranja:

Vir	Načrt	Real	% real.
EU	1.595.377,95	0,00	0,00 %
SLO	281.537,29	0,00	0,00 %
SKUPAJ	1.876.915,24 €	0,00 €	0,00 %

Kratek povzetek:

- 04.11.2025:
Izdano GD do 11. 12. 2025, vloga NPO 1. 9. 2026, popolna projektna dokumentacija 31. 1. 2026, razpis za izbor izvajalca še neznan (težava zaradi dvojnih javnih naročil). Začetek in konec izvedbe gradbenih del in potek projekta drugače nespremenjen. Časovnica črpanja ostane nespremenjena.
- 20.01.2026:
Generalni zamik 2 meseca zaradi pridobivanja popolne projektne dokumentacije. Od 5 potrebnih GD, vloženo za pridobitev 1 GD, do konca meseca bo vložena vloga za pridobitev drugega GD.
- 08.04.2026:
Vsa GD za del v Šempetru bodo pridobljena do konca maja 2026. Ostale aktivnosti bodo potekale znotraj predvidenega terminskega plana. v Vrtojbi so v zaključni fazi pridobivanja služnosti, GD bo pridobljeno predvidoma v juniju, pripravljajo DGD.
- 19.05.2026: Vlogi za dve gradbeni dovoljenji bosta oddani v tem tednu. Vloga bo oddana v mesecu septembru. MO NG ima še v usklajevanju traso. Vloga za GD bo oddana do 30.6.2026. Izvajalca za DGD in PZI.

Časovni vidik izvedbe projekta

Pregled projekta po fazah



■ Dokončano ■ V izvajanju ■ Na čakanju


Zadnja potrjena naloga: Ni potrjenih nalog.

Naslednja naloga: M1 Potrditev DIIP/IDZ (30.01.2026)

Status časovnice projekta:

Projekt zamuja (120 dni + 18 dni)

Projekt 15: Nadgradnja vodovodnega sistema Mrzlek



Občina izvajanja projekta: Brda, Kanal, Miren - Kostanjevica, Nova Gorica, Renče - Vogrsko, Šempeter - Vrtojba

Specifični cilj: RSO2.5 - VODOVODI

Višina sofinanciranja: 11.954.773,10 €

Realizacija črpanja: 0,00 €

PRIPRAVA

616 dni

Kratek opis projekta:

Projekt zamenjave in rekonstrukcije dotrajanega vodovodnega omrežja na vodovodnem sistemu Mrzlek, iz katerega se oskrbujejo Občina Kanal ob Soči, Renče-Vogrsko, Šempeter-Vrtojba, Miren-Kostanjevica, Brda in Mestna občina Nova Gorica, kar predstavlja oskrbovalno območje. Namen investicijskega projekta je zagotovitev kvalitetne in varne oskrbe s pitno vodo za prebivalce ter urediti vodovodni sistem Mrzlek, zmanjševanje vodnih izgub, trajnostno gospodarjenje z vodnimi viri. Zajema: izboljšanje vodovodnega omrežja, izgradnjo novih odsekov vodovodnega sistema in zamenjavo dotrajanega vodovodnega omrežja.

Zamuda pri projektu	
Datum:	19.05.2025
Zamuda (dni):	60
Obrazložitev:	Zamuda je nastala zaradi pridobivanja projektne dokumentacije,

Povzetek financiranja:

Vir	Načrt	Real	% real.
EU	10.161.557,56	0,00	0,00 %
SLO	1.793.215,54	0,00	0,00 %
SKUPAJ	11.954.773,10 €	0,00 €	0,00 %

Kratek povzetek:

- 04.11.2025:
Vloge za GD bodo vložene do 31. 12. 2025. GD pridobljeno predvidoma 28. 2. 2026. Popolna projektna dokumentacija predvidoma do 28. 2. 2026. Oddaja popolne vloge NPO predvidoma do 30. 6. 2026. Glede izbora izvajalca sklicati sestanek z MNVP in MKRR, predvsem glede težav z Mferac oz. povezave z eMA-2.
- 20.01.2026:
Še vedno čakajo zapisnik iz sestanka v Ljubljani na temo sočasnega izvajanja večih projektov iz večih virov financiranja hkrati, kjer je bil določen način izvajanja tovrstnih projektov. Nova Gorica bo imela popolno projektno dokumentacijo do predvidenega roka in se drži predvidenega terminskega plana, do konca januarja bodo pridobljena vsa mnenja, s pridobitvijo zemljišč ni težav. Glede na prejšnji teritorialni dialog se terminski plan zaradi pridobivanja GD podaljša: občina Brda vloženo, Renče - Vogrsko vložijo do konca februarja, Šempeter Vrtojba vložijo do konca januarja, Miren Kostanjevica že vložili. Generalni zamik časovnice za 2 meseca. Sporazum med vsemi deležniki v projektu do 8. 2. 2026.
- 27.03.2026: IP je v pripravi, dokončan bo predvidoma do konca marca 2026, takrat tudi predvidoma pridobljeno GD. Vloga za NPO bo predvidoma oddana do konca junija 2026.

- 08.04.2026:
Poteka vlaganje vlog za pridobitev GD, pridobljena bodo predvidoma do konca junija. Vloga za NPO bo predvidoma oddana v juniju/juliju 2026. Črpanje sredstev v 2026 ni predvideno.
- 19.05.2026:
Včeraj so podpisali konzorcijsko pogodbo o sodelovanju vseh udeležih občin. Pridobljenih je 6 GD. 8 vlog je vloženih. 4 vloge bodo vložene do konca meseca maja. V občini Mlren - Kostanjevica se ponovno pridobivajo mnenja. Popolna projektna dokumentacija bo do konca avgusta. Vloga bo oddana do konca septembra.
- 02.06.2026: soglasje MKRR št. 3030-33/2023-1630-143 z dne 04.05.2026 oz. izdano 13.05.2026

Časovni vidik izvedbe projekta

Pregled projekta po fazah



■ Dokončano ■ V izvajanju ■ Na čakanju

Zadnja potrjena naloga: Ni potrjenih nalog.

Naslednja naloga: M1 Potrditev DIIP/IDZ (31.03.2026)

Status časovnice projekta:

Projekt zamuja (120 dni + 0 dni)

Projekt 16: Pokopališče z zelenimi površinami v Ajdovščini



Občina izvajanja projekta: Ajdovščina
Specifični cilj: RSO2.7 - ZELENA INFRASTRUKTURA
Višina sofinanciranja: 968.000,00 €
Realizacija črpanja: 0,00 €

ODLOČITEV
PT obravnava
156 dni

Kratek opis projekta:

Projekt Pokopališče z zelenimi površinami v Ajdovščini obsega razširitev obstoječega pokopališča v Ajdovščini z ureditvijo dodatnega prostora za pokop, izgradnjo zelenega žarnega zidu, namestitvijo ustrezne urbane opreme, zasaditvijo ustreznih rastlin in ureditvijo zelenih površin na območju pokopališča v Ajdovščini.

Povzetek financiranja:

Vir	Načrt	Real	% real.
EU	484.000,00	0,00	0,00 %
SLO	484.000,00	0,00	0,00 %
SKUPAJ	968.000,00 €	0,00 €	0,00 %

Kratek povzetek:

- 20.01.2026: Popolna projektna dokumentacija pridobljena, vloga NPO oddana 12.1.2026.
- 08.04.2026: Čakajo odziv s strani MNVP. Pripravlja se objava JN za izbor izvajalca.
- 19.05.2026: MNVP še ni oddal poročila, zato jim predlagamo, da pripravijo dopolnitve. Javno naročilo je objavljeno. Pogodbo bodo podpisali po izdaji odločitve o podpori.

Časovni vidik izvedbe projekta

Pregled projekta po fazah

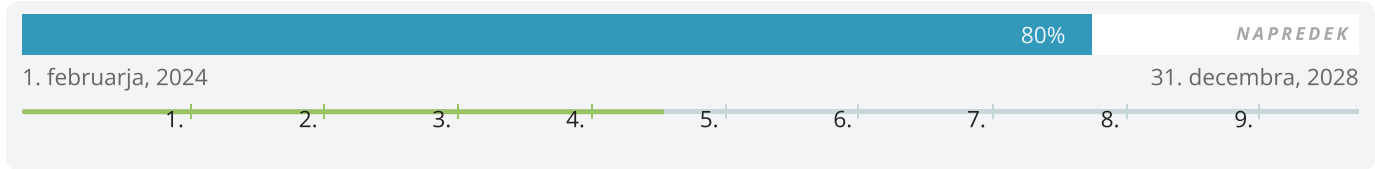


■ Dokončano ■ V izvajanju ■ Na čakanju

Zadnja potrjena naloga: M1 Potrditev DIIP/IDZ
Naslednja naloga: M2 Vloga je prispela na PT in je v obravnavi (12.01.2026)

Status časovnice projekta: Projekt zamuja

Projekt 17: Podjetno nad izzive v Goriški regiji – PONI Goriška



Specifični cilj: RSO1.3 - PONI

Višina sofinanciranja: 1.538.272,00 €

Realizacija črpanja: 769.136,00 €

IZVEDBA
757 dni

Kratek opis projekta:

Podjetniško usposabljanje oseb za realizacijo podjetniške ideje. 4-mesečni program usposabljanja za osvojitve znanj in veščin za lastno poslovno pot s pripravo poslovnega načrta; uporaba fizične infrastrukture po principu co-workinga.

Povzetek financiranja:

Vir	Načrt	Real	% real.
EU	615.308,80	307.654,40	50,00 %
SLO	922.963,20	461.481,60	50,00 %
SKUPAJ	1.538.272,00 €	769.136,00 €	50,00 %

Časovni vidik izvedbe projekta

Pregled projekta po fazah



■ Dokončano ■ V izvajanju ■ Na čakanju

Zadnja potrjena naloga: M2 Zaključena

Naslednja naloga: M9 50% izvedbe (08.09.2026)

Status časovnice projekta:

Projekt je v časovnici


Sofinanciranje projekta po letih in kazalniki

Pogodbena dinamika / načrt in realizacija

Leto	Načrt / napoved EU	Načrt / napoved SLO	Načrt / napoved skupaj	Real EU	Real SLO	Real skupaj	% real.
2024	118.998,40	178.497,60	297.496,00	118.998,40	178.497,60	297.496,00	100,00 %
2025	188.656,00	282.984,00	471.640,00	188.656,00	282.984,00	471.640,00	100,00 %
2026	188.656,00	282.984,00	471.640,00	0,00	0,00	0,00	0,00 %
2027	118.998,40	178.497,60	297.496,00	0,00	0,00	0,00	0,00 %
2028	0,00	0,00	0,00	0,00	0,00	0,00	0,00 %
2029	0,00	0,00	0,00	0,00	0,00	0,00	0,00 %
Skupaj	615.308,80	922.963,20	1.538.272,00	307.654,40	461.481,60	769.136,00	50,00 %

Načrt / napoved in realizacija po letih

Načrt / napoved Realizacija




Kazalniki projekta

Kazalniki projekta


Vključeni projekti 1

Projekti z vnesenimi kazalniki 1 / 1

Skupni napredek kazalnikov



RSO13



Koda	Kazalnik	Enota	Mejnik 2024 (skupaj)	Cilj 2029 (skupaj)	Doseženo (skupaj)	Delež doseženega cilja
RCO04	Podjetja z nefinančno podporo	podjetja	—	32	—	0%
RCO05	Nova podjetja, ki so prejela podporo	podjetja	—	32	—	0%
RCR17	Nova podjetja, ki preživijo na trgu	podjetja	—	21	—	0%

Poročilo je pripravil: Ana Stružnik

Datum in čas priprave: 17.06.2026 11:32

Projekt 18: Nadgradnja čistilne naprave Tolmin



Občina izvajanja projekta: Tolmin

Specifični cilj: RSO2.5 - OČOV

Višina sofinanciranja: 2.524.275,00 €

Realizacija črpanja: 0,00 €

PRIPRAVA

660 dni

Kratek opis projekta:

Osnovni namen projekta je nadgradnja obstoječe čistilne naprave (zaključuje javno kanalizacijsko omrežje v aglomeraciji s skupno obremenitvijo enako ali večjo od 2.000 PE) iz obstoječe zmogljivosti 7.500 PE na zmogljivost 9.600 PE ter izboljšanje učinkovitosti čiščenja, bistveno izboljšanje terciarne stopnje čiščenja in s tem zmanjšanje vsebnosti fosforja in dušika v izpustu odpadnih voda.

Povzetek financiranja:

Vir	Načrt	Real	% real.
EU	2.145.633,75	0,00	0,00 %
SLO	378.641,25	0,00	0,00 %
SKUPAJ	2.524.275,00 €	0,00 €	0,00 %

Kratek povzetek:

- 04.11.2025: GD pridobljeno predvidoma do 31. 12. 2025, popolna projektna dokumentacija 31. 12. 2025, vloga NPO 30. 6. 2026, izbor izvajalca del do 31. 5. 2026. Izvedba del 1. 6. 2026 - 31. 12. 2027. Do 31. 12. 2028 izvedba projekta.
- 20.01.2026: DGD popoln, vloga za GD vložena, pričakujejo odziv v 14 dneh. PZI bo dokončan ob pridobitvi GD. Popolna projektna odkomentacija bo do konca meseca januarja 2026. Izvajalec bo izbran do 30.6.2026, takrat takoj tudi začetek del. Načeloma na terminski plan izvedbe projekta ni vpliva.
- 02.04.2026: PZI izdelan 31. 1. 2026, GD pridobljeno 15. 2. 2026. Projekt poteka v skladu s predvideno časovnico.
- 08.04.2026: V zaključni fazi priprava IP, dokončan bo do 15. 4. 2026. Vloga za NPO bo oddana do 30. 6. 2026. V aprilu izvedba JR za izbor izvajalca, izbran do konca junija 2026, z deli na terenu pričnejo v juliju 2026.
- 19.05.2026: Projektna dokumentacija je popolna (15.4.2026) JR za izbor izvajalca del je objavljen. Izvajalec bo izbran do 15.7.2026. Vloga bo oddana do konca meseca junija.

Časovni vidik izvedbe projekta

Pregled projekta po fazah



■ Dokončano ■ V izvajanju ■ Na čakanju

Zadnja potrjena naloga: M1 Potrditev DIIP/IDZ

Naslednja naloga: M2 Oddaja NPO na PT (30.06.2026)

Dodatne opombe:

Gre za poročilo in podatke, ki so informativni, pridobljeni s strani upravičencev za namene praktičnega stanja izvajanja projektov.

23.02.2026 11:36 — Ana Stružnik

Uredi opombe

Skrbnik regije

Odgovorna oseba
