



REPUBLIKA SLOVENIJA
MINISTRSTVO ZA KULTURO

ZBORNICA ZA
ARHITEKTURO
IN PROSTOR
SLOVENIJE

Izobraževanje

PRESOJA VPLIVOV NA KULTURNO DEDIŠČINO

Ljubljana, 24.11.2021

Presoja vplivov
v okviru planiranja

Eva Harmel



Pregled izkušenj v okviru CPVO za

PROGRAME

- Program Interreg Slovenija-Avstrija 2021-2027 (v procesu sprejema)

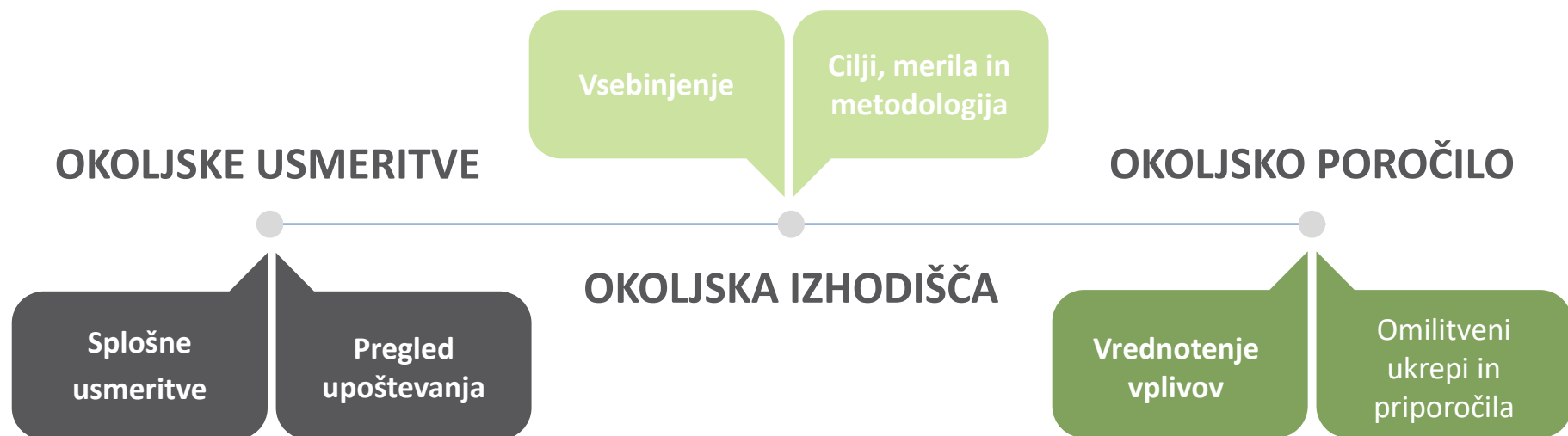
STRATEGIJE

- Nacionalno strategijo za izstop iz premoga in prestrukturiranje premogovnih regij v skladu z načeli pravičnega prehoda (v procesu sprejema)
- Celoviti nacionalni energetske in podnebni načrt Republike Slovenije (2020)

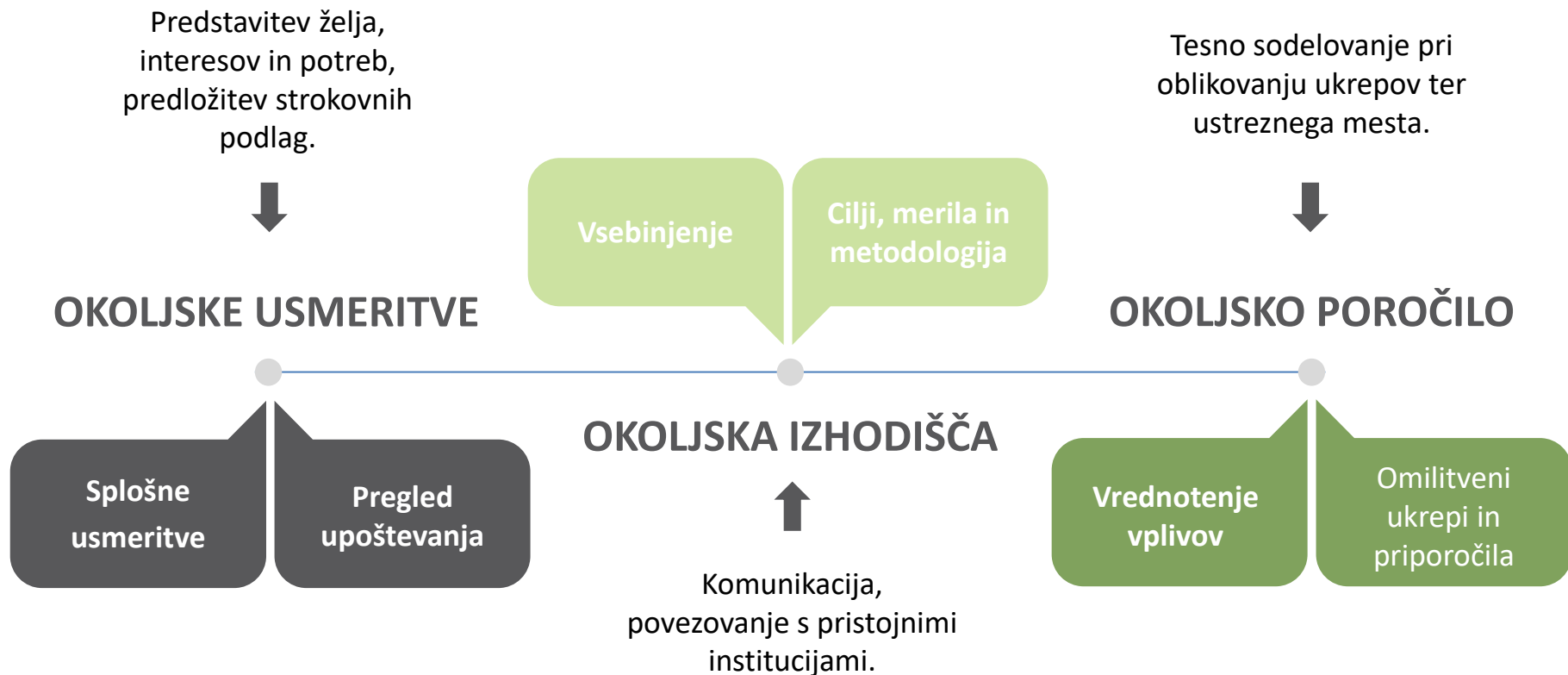
PLANE

- Pomorski prostorski plan Slovenije (2021)

Faze CPVO z vidika priprave OP



Faze CPVO z vidika priprave OP



Okoljske usmeritve

Začetna faza planiranja.

Pravočasna priprava strokovnih podlag, opredelitev želja, potreb, interesov na uvodnih delavnicah programiranja ter **komunikacija**.

- Pomorski prostorski plan Slovenije

Za registrirano podvodno kulturno dediščino, ki nima opredeljenega varstvenega režima v aktih o razglasitvah kulturnih spomenikov, aktih o določitvi varstvenih območij dediščine in veljavnih izvedbenih prostorskih aktih, se pravni režim varstva uveljavi s tem planom.

- Interreg Slovenija-Avstrija 2021-2027

Specifičen potek priprave plana, pri katerem je še posebej ključna opredelitev potreb in želja v začetni fazi programiranja.

Okoljska izhodišča - vsebinjenje

Komunikacija, povezovanje pripravljavca OP s pristojnimi OE
Zavoda za varstvo kulturne dediščine.

- Nacionalna strategija za izstop iz premoga in prestrukturiranje premogovnih regij v skladu z načeli pravičnega prehoda
*Okoljski cilj: **Izboljšano stanje** kulturne dediščine, njene pristnosti in celovitosti ter povečanje družbenega pomena.*

*Kako zagotoviti, da plan **spodbuja izboljšanje stanja** kulturne dediščine, njene pristnosti in celovitosti ter povečanje družbenega pomena?*

- Celoviti nacionalni energetske in podnebni načrt Republike Slovenije
Uvodni sestanek na podlagi predloga vsebinjenja in meril.

Okoljsko poročilo

Vrednotenje vplivov plana – sodelovanje in podpora.

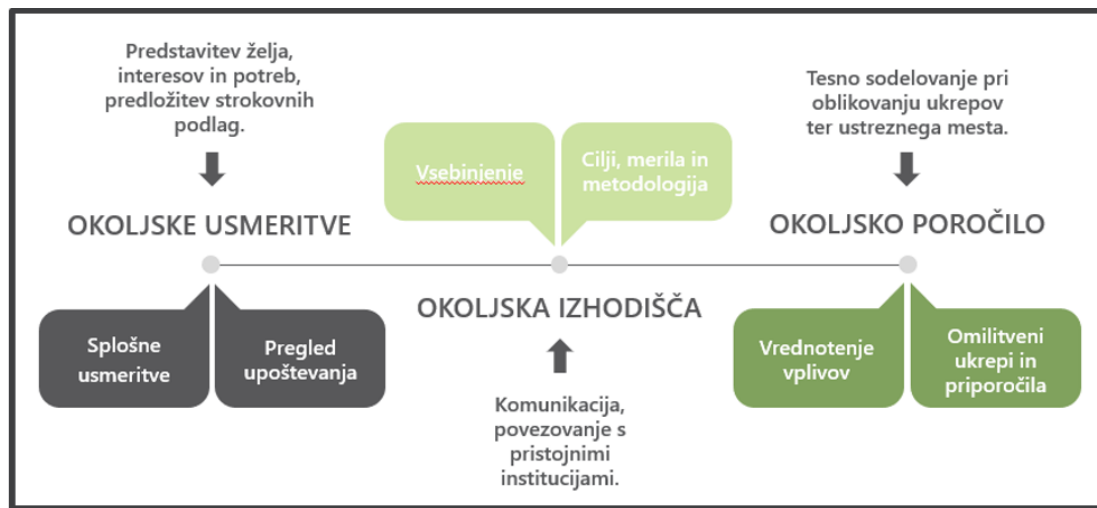
- Pomorski prostorski plan Slovenije

Opredelitev omilitvenega ukrepa, ob izvedbi katerega se prepreči negativen vpliv premeščanja morskega sedimenta zaradi poglobljanja plovnih poti – uskladitev terminologije, faznosti izvedbe ter ustreznega mesta v planu.

Enote registrirane kulturne dediščine, ki se nahajajo v območju, kjer je dovoljeno kočarjenje in sidranje tovornih ladij, se vriše v navtične karte, poleg tega pa se vzpostavi mehanizem za spremljanje poškodb na enotah registrirane kulturne dediščine.

Rezultat celovite presoje vplivov na okolje

- Z namenom preprečevanja negativnih vplivov se opredelijo omilitveni ukrepi.
- V plane se vključijo ukrepi, ki prispevajo k dobremu stanju okoljskega vidika.



DOBER PLAN



Tla in raba zemljišč



Površinske in podzemne vode



Zrak



Krajina



Kulturna dediščina in arheološki potencial



Narava



Podnebne spremembe



Zdravje ljudi in kakovost življenja



Hvala za pozornost!



ZaVita, svetovanje, d.o.o.
Tominškova 40
1000 Ljubljana | Slovenija

T/+386 41 711 794 | info@zavita.si | www.zavita.si
