



## Stavbe

Katastrska občina	Številka stavbe	Katastrski vpis	Število delov stavbe	Vrednost nepremičnine	Grafični prikaz
1838 LITIJA	186	DA	48	na voljo samo za del stavbe	

Legenda podatkov:  Register nepremičnin  Kataster stavb  Zbirni kataster GJI  Drugi upravljavci

### Katastrska občina 1838 številka stavbe 186

#### Podrobni podatki o stavbi

NASLOV STAVBE	Litija, Ulica Mire Pregljeve 2 Litija, Ulica Mire Pregljeve 4 Litija, Ulica Mire Pregljeve 6 Litija, Ulica Mire Pregljeve 8 Litija, Ulica Mire Pregljeve 10		
POVRŠINA STAVBE (M2)	3.190,9		
PARCELE, NA KATERIH STOJI STAVBA			
	KATASTRSKA OBČINA	ŠTEVILKA PARCELE	POVRŠINA ZEMLJIŠČA POD STAVBO (M2)
	1838 LITIJA	55	1.185
ŠTEVILO ETAŽ	5		
ŠTEVILKA PRITLIČNE ETAŽE	1		
VIŠINA STAVBE (M)	17,2		
LETO IZGRADNJE STAVBE	1993		
ŠTEVILO STANOVANJ	12		
ŠTEVILO POSLOVNIH PROSTOROV	26		
TIP STAVBE	1 - samostoječa		
LETO OBNOVE STREHE	-		
LETO OBNOVE FASADE	-		
MATERIAL NOSILNE KONSTRUKCIJE	2 - beton, železobeton		
VRSTA OGREVANJA	1 - daljinsko ogrevanje		
PRIKLJUČEK NA VODOVODNO OMREŽJE	Ne		
PRIKLJUČEK NA ELEKTRIČNO OMREŽJE	Ne		
PRIKLJUČEK NA KANALIZACIJSKO OMREŽJE	Ne		
PRIKLJUČEK NA OMREŽJE ZA KABELSKO TV	Ne		
VPLIVNO OBMOČJE	bližina ceste 1. ali 2. reda do 50m		

#### Podatki o širokopasovnem internetu

OPERATER	OMOGOČENA ZMOGLJIVOST
TELEKOM SLOVENIJE, d.d.	100 Mb/s
EVJ ELEKTROPROM trgovina, proizvodnja, instalacije d.o.o.	3 Mb/s

#### Podatki o energetske izkaznici

Ni podatkov o energetske izkaznici stavbe!

Deli stavbe z energetske izkaznico: 1, 106, 110, 117

## Seznam delov stavbe



ŠTEVILKA DELA STAVBE	ŠTEVILKA STANOVANJA ALI POSLOVNEGA PROSTORA	DEJANSKA RABA DELA STAVBE	KATASTRSKI VPIS	VREDNOST NEPREMIČNINE	
1	1	Restavracija, gostilna	DA	€	↗
101	22	Stanovanje v večstanovanjski stavbi ali stanovanjsko poslovni stavbi	DA	€	↗
102	102	Stanovanje v večstanovanjski stavbi ali stanovanjsko poslovni stavbi	DA	€	↗
103	24	Stanovanje v večstanovanjski stavbi ali stanovanjsko poslovni stavbi	DA	€	↗
104	104	Stanovanje v večstanovanjski stavbi ali stanovanjsko poslovni stavbi	DA	€	↗
105	32	Stanovanje v večstanovanjski stavbi ali stanovanjsko poslovni stavbi	DA	€	↗
106	106	Stanovanje v večstanovanjski stavbi ali stanovanjsko poslovni stavbi	DA	€	↗
107	107	Stanovanje v večstanovanjski stavbi ali stanovanjsko poslovni stavbi	DA	€	↗
108	108	Stanovanje v večstanovanjski stavbi ali stanovanjsko poslovni stavbi	DA	€	↗
109	109	Stanovanje v večstanovanjski stavbi ali stanovanjsko poslovni stavbi	DA	€	↗
110	110	Stanovanje v večstanovanjski stavbi ali stanovanjsko poslovni stavbi	DA	€	↗
111	111	Stanovanje v večstanovanjski stavbi ali stanovanjsko poslovni stavbi	DA	€	↗
112	112	Stanovanje v večstanovanjski stavbi ali stanovanjsko poslovni stavbi	DA	€	↗
113	113	Restavracija, gostilna	DA	€	↗
114	114	Prodajalna polizdelkov	DA	€	↗
115	115	Prodajalna	DA	€	↗
116	116	Poslovni prostori	DA	€	↗

117	117	Prodajalna	DA		
118	118	Poslovni prostori javne uprave	DA		

Legenda podatkov:  Register nepremičnin  Kataster stavb  Drugi upravljavci

### Katastrska občina 1838 številka stavbe 186 številka dela stavbe 118

#### Podatki o delu stavbe

NASLOV DELA STAVBE	Litija, Ulica Mire Pregljeve 4
KATASTRSKI VPIS	DA
DEJANSKA RABA DELA STAVBE	Poslovni prostori javne uprave
NOVA DEJANSKA RABA DELA STAVBE	Poslovni prostor javne uprave
UPORABNA POVRŠINA DELA STAVBE (M2)	410,9
POVRŠINA DELA STAVBE (M2)	410,9
ŠTEVILKA ETAŽE	3
UPRAVNIK STAVBE	JAVNO PODJETJE KOMUNALNO STANOVANJSKO PODJETJE Litija, d.o.o.
LEGA DELA STAVBE V STAVBI	2 - pritličje
ŠTEVILKA NADSTROPJA	-
LETO OBNOVE OKEN	-
LETO OBNOVE INSTALACIJ	-
DVIGALO	Ne













































#### Podatki o energetski izkaznici

Ni podatkov o energetski izkaznici dela stavbe!

#### Podatki o lastnikih in upravljavcih

PRIIMEK IN IME / NAZIV	NASLOV	LETO ROJSTVA / MATIČNA ŠTEVILKA	DELEŽ	STATUS
REPUBLIKA SLOVENIJA	Ljubljana, Gregorčičeva ulica 20, 1000 Ljubljana	5854814	1/1	Lastnik
MINISTRSTVO ZA JAVNO UPRAVO	Ljubljana, Tržaška cesta 21, 1000 Ljubljana	2482762	-	Dokončni upavljevec

119	119	Poslovni prostori javne uprave	DA		
120	120	Poslovni prostori javne uprave	DA		
122	-	Skupna raba	DA		
123	-	Skupna raba	DA		
124	-	Skupna raba	DA		
125	-	Skupna raba	DA		
201	201	Prodajalna polizdelkov	DA		

202	202	Poslovni prostori	DA		
204	-	Skupna raba	DA		
205	-	Skupna raba	DA		
233	233	Nakupovalni center	DA		
234	234	Prodajalna	DA		
235	235	Prodajalna	DA		
236	236	Prodajalna	DA		
237	237	Prodajalna	DA		
238	238	Prodajalna	DA		
239	239	Prodajalna	DA		
240	240	Prodajalna	DA		
241	-	Skupna raba	DA		
242	-	Skupna raba	DA		
301	301	Banka, pošta, zavarovalnica	DA		
401	401	Poslovni prostori	DA		
402	-	Skupna raba	DA		
408	-	Stopnišče, hodnik	DA		
409	-	Restavracija, gostilna	DA		
410	410	Poslovni prostori	DA		
411	411	Poslovni prostori	DA		
412	412	Poslovni prostori	DA		
413	413	Poslovni prostori	DA		



## Parcele

Katastrska občina	Številka parcele	Površina parcele (m2)	Urejena parcela	Katastrski dohodek (EUR)	Vrednost nepremičnine	Grafični prikaz
1838 LITIJA	55	1.185	NE	0,00		

Legenda podatkov:  Register nepremičnin  Zemljiški kataster

### Podrobni podatki o parceli

#### Katastrska občina 1838 Številka parcele 55

POVRŠINA PARCELE (M2)	1.185	
DEJANSKA RABA	POVRŠINA DEJANSKE RABE ZEMLJIŠČA (M2)	
Pozidano zemljišče	1.185	
NAMENSKA RABA	POVRŠINA NAMENSKE RABE ZEMLJIŠČA (M2)	
osrednja območja centralnih dejavnosti	1.185	
RABE ZEMLJIŠČ	POVRŠINA ZEMLJIŠČA POD STAVBO (M2)	ŠTEVILKA STAVBE, KI STOJI NA PARCELI
ZEMLJIŠČE POD STAVBO	1.185	186

### Podatki o lastnikih in upravljavcih

PRIIMEK IN IME / NAZIV	NASLOV	LETO ROJSTVA / MATIČNA ŠTEVILKA	DELEŽ	STATUS
Podatek o lastniku ni javen				



## Gospodarska javna infrastruktura

Izberite tematiko iz zbirnega katastra GJI za prikaz na izbranih parcelah oz. stavbah

Ime tematike zbirnega katastra  
GJI



## Naslovi in prostorske enote

### Podatki registra prostorskih enot

Občina	Litija
Naselje	Litija
Ulica in hišna številka	Ulica Mire Pregljeve 2 Ulica Mire Pregljeve 4 Ulica Mire Pregljeve 6 Ulica Mire Pregljeve 8 Ulica Mire Pregljeve 10
Poštni okoliš	1270 Litija
Krajevna skupnost	Krajevna skupnost ne obstaja
Vaška skupnost	Vaška skupnost ne obstaja
Mestna četrt	Mestna skupnost Litija
Volišče - državni zbor	Občina Litija, Jerebova 14
Volišče - lokalno	Občina Litija, Jerebova ulica 14
Šolski okoliš	OŠ Litija
Statistična regija	Zasavska
Upravna enota	Litija
Območna geodetska uprava	Ljubljana