



Datum izdelave izpisa: 27.10.2023

IZPIS PODATKOV O STAVBI IN DELIH STAVBE

Katastrska občina: 2605 KOPER
Številka stavbe: 1199
Status stavbe: Katastrski vpis po ZEN
Bruto tlorisna površina stavbe: /
Število etaž: 5
Etaža, ki je pritličje: 1
Število stanovanj: 0
Število poslovnih prostorov: 131
Tip položaja stavbe: samostoječa stavba
Najnižja višinska kota stavbe: 1,1 m
Najvišja višinska kota stavbe: 18,8 m
Karakteristična višina stavbe: 1,1 m
Leto izgradnje stavbe: 1980
Material nosilne konstrukcije: kombinacija različnih materialov
Leto obnove fasade: /
Leto obnove strehe: /
Priključek na električno omrežje: Da
Priključek na vodovodno omrežje: Da
Priključek na kanalizacijsko omrežje: Da
Priključek na omrežje plinovoda: Ni podatka

Parcele pod stavbo

katastrska občina	številka parcele	površina tlorisa zemljišča pod stavbo na parceli	površina tlorisa stavbe na parceli
2605 KOPER	1446/10	3.489 m ²	3.489 m ²
2605 KOPER	1446/26	207 m ²	207 m ²
2605 KOPER	1459/2	2.163 m ²	2.163 m ²
2605 KOPER	1558/10	209 m ²	209 m ²
2605 KOPER	1558/13	136 m ²	136 m ²
2605 KOPER	1558/15	8 m ²	8 m ²

Naslovi stavbe

Koper, Koper, Kolodvorska cesta 2
Koper, Koper, Ferrarska ulica 6
Koper, Koper, Ferrarska ulica 10
Koper, Koper, Ferrarska ulica 12
Koper, Koper, Ferrarska ulica 14
Koper, Koper, Ferrarska ulica 8

Številka dela stavbe: 434
Naslov: Koper, Koper, Ferrarska ulica 14, 434
Št.stanovanja ali posl.prostora: 434
Status: Katastrski vpis po ZENMPE
Dejanska raba: poslovni del stavbe
Uporabna površina: 40,0 m²
Neto tlorisna površina: 40,0 m²
Številka etaže: 3
Številka etaže glavnega vhoda: 3
Upravnik: M.BOŽIČ, gradbeništvo, trgovina, nepremičninske storitve, d.o.o.
Status upravnika: R – registrski
Dvigalo: Da
Leto obnove instalacij: /
Leto obnove oken: /



Prostornina rezervoarjev in silosov: /
Del stavbe v etažni lastnini: Ne
Del stavbe skupni del stavbe v etažni lastnini: Ne

Prostori dela stavbe

Vrsta prostora	Površina
poslovni prostor	40,0 m ²

Sestavine dela stavbe: /

Upravljalci dela stavbe

naziv	naslov sedeža	matična številka	status
MINISTRSTVO ZA JAVNO UPRAVO	Ljubljana, Tržaška cesta 21, 1000 Ljubljana	2482762000	Dokončen

Lastništvo dela stavbe

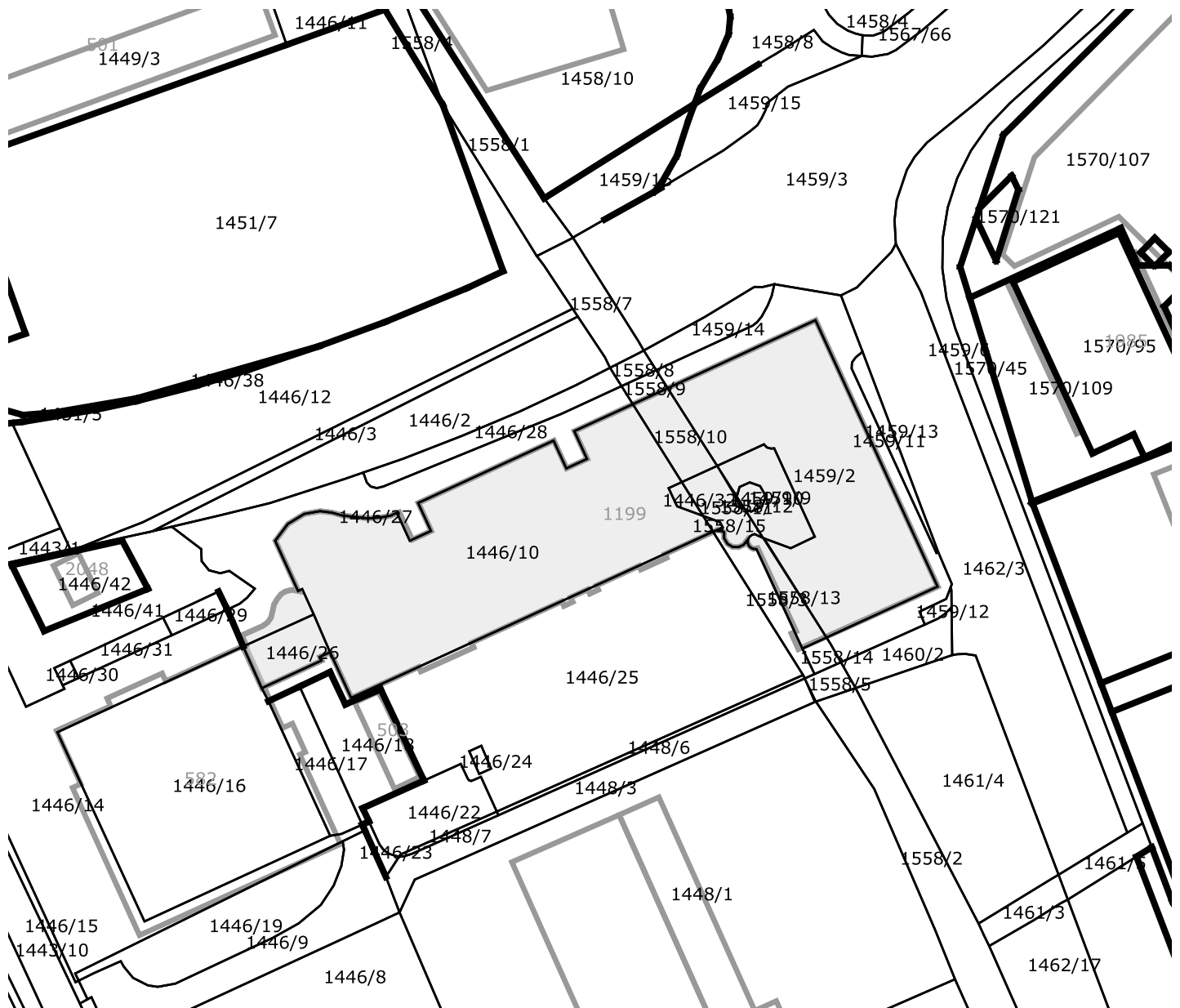
tip lastnika	naziv	sedež	matična številka /nepremičnina	delež
P - pravi lastnik	REPUBLIKA SLOVENIJA	Ljubljana, Gregorčičeva ulica 20, 1000 Ljubljana	5854814000	1/1

Naslov in prostorske enote

Občina:	Koper
Naselje:	Koper
Poštni okoliš:	Koper - Capodistria
Upravna enota:	Koper
Šolski okoliš:	OŠ Koper
Krajevna skupnost:	Koper - Center
Vaška skupnost:	/
Četrtna skupnost:	/
Statistična regija:	Obalno-kraška
Volilna enota DZ:	Volilna enota Postojna
Volilni okraj:	Volilni okraj Koper 1
DZ volišče:	SEPŠ - Martinčev trg 3
Lokalna volilna enota:	Volilna enota 1
Lokalno volišče:	SEPŠ - Martinčev trg 3



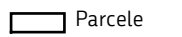


katastrska občina 2605 KOPER, stavba 1199

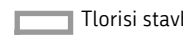



 Približno 60 m

Informativno merilo 1 : 1500

Legenda oznak

 Parcele 123/47 Številka parcele
 Urejene meje
 Meje katastrskih občin

 Tlorisi stavb 123 Številka stavbe
 Poligoni sestavin delov stavb 123-4 Številka dela stavbe sestavine

* Znak zvezdica (*) pred številko parcele pomeni, da gre za stavbno parcelno številko.

* Znak tri zvezdice (***) pomeni, da osebni podatki o fizičnih osebah niso javni

Vse pravice kopiranja in razmnoževanja pridržane, © Geodetska uprava Republike Slovenije

Vir podatkov: Geodetska uprava Republike Slovenije, Javni Vpogled
 Evidenca: Kataster nepremičnin