



Datum izdelave izpisa: 26.03.2024

IZPIS PODATKOV O STAVBI IN DELIH STAVBE

Katastrska občina: 294 IVANJKOVCI
Številka stavbe: 189
Status stavbe: Registrski vpis
Bruto tlorisna površina stavbe: /
Število etaž: 3
Etaža, ki je pritličje: 2
Število stanovanj: 1
Število poslovnih prostorov: 0
Tip položaja stavbe: vmesna vrstna stavba
Najnižja višinska kota stavbe: /
Najvišja višinska kota stavbe: 228,9 m
Karakteristična višina stavbe: 217,8 m
Leto izgradnje stavbe: 1920
Material nosilne konstrukcije: opeka
Leto obnove fasade: /
Leto obnove strehe: /
Prikluček na električno omrežje: Da
Prikluček na vodovodno omrežje: Da
Prikluček na kanalizacijsko omrežje: Ne
Prikluček na omrežje plinovoda: Ni podatka

Parcele pod stavbo

katastrska občina	številka parcele	površina tlorisa zemljišča pod stavbo na parceli	površina tlorisa stavbe na parceli
294 IVANJKOVCI	258/3	146 m ²	146 m ²

Naslovi stavbe

Ormož, Ivanjковci 3

Številka dela stavbe: 1
Naslov: Ormož, Ivanjковci 3
Št.stanovanja ali posl.prostora: /
Status: Registrski
Dejanska raba: stanovanje v enostanovanjski stavbi
Uporabna površina: 119,1 m²
Neto tlorisna površina: 243,0 m²
Številka etaže: 3
Številka etaže glavnega vhoda: 3
Upravnik: /
Status upravnika: /
Dvigalo: Ne
Leto obnove instalacij: /
Leto obnove oken: 1997
Prostornina rezervoarjev in silosov: /
Del stavbe v etažni lastnini: Ne
Del stavbe skupni del stavbe v etažni lastnini: Ne

Prostori dela stavbe

Vrsta prostora	Površina
bivalni prostor	119,1 m ²
klet	24,0 m ²
nerazporejen prostor	99,9 m ²

Sestavine dela stavbe: /

**Upravljalci dela stavbe**

naziv	naslov sedeža	matična številka	status
MINISTRSTVO ZA JAVNO UPRAVO	Ljubljana, Tržaška cesta 21, 1000 Ljubljana	2482762000	Dokončen

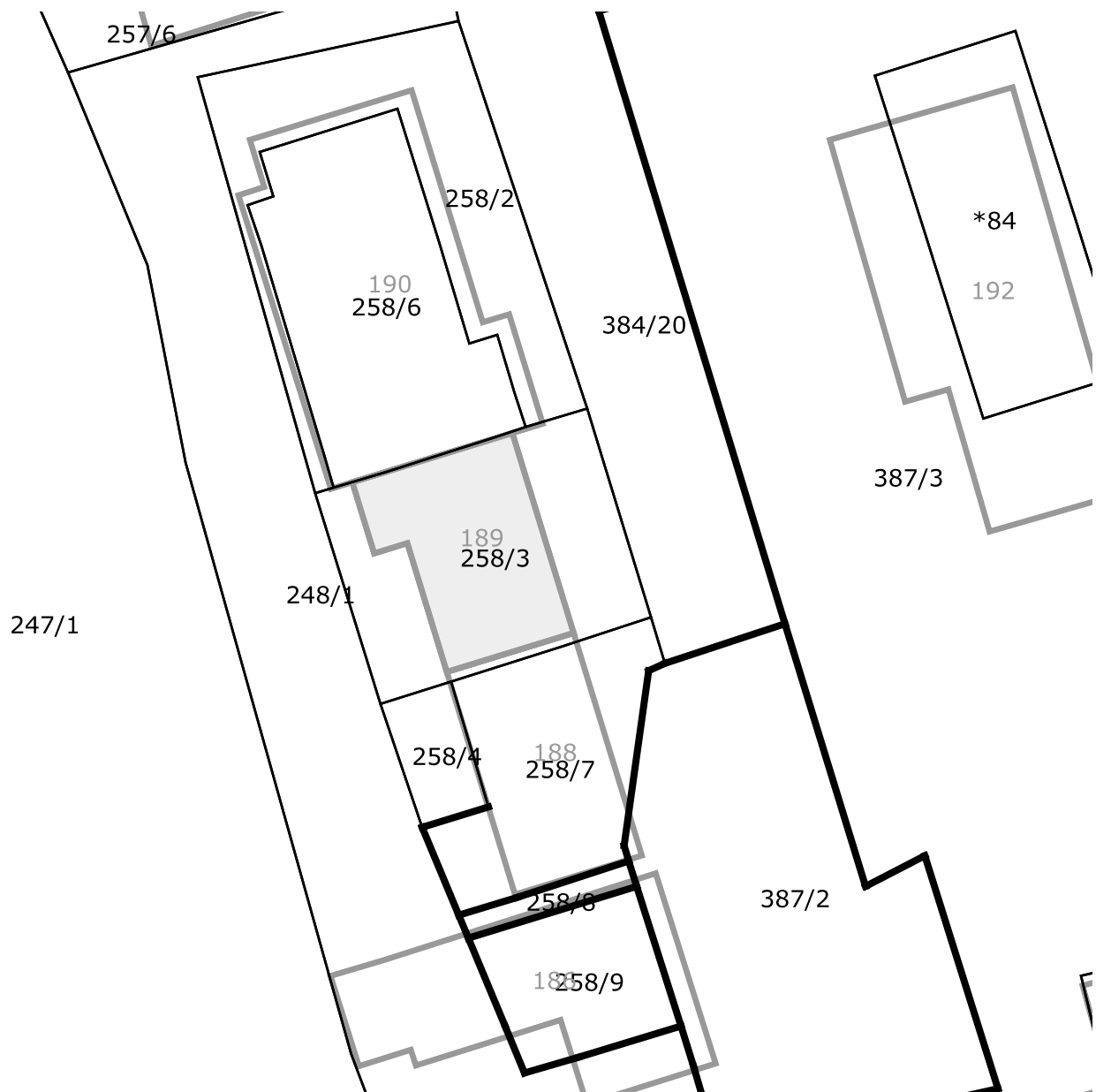
Lastništvo dela stavbe

tip lastnika	naziv	sedež	matična številka /nepremičnina	delež
V - lastnik povezanih parcel	REPUBLIKA SLOVENIJA	Ljubljana, Gregorčičeva ulica 20, 1000 Ljubljana	5854814000	1/1




Naslov in prostorske enote

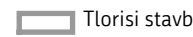

Občina:	Ormož
Naselje:	Ivanjковci
Poštni okoliš:	Ivanjковci
Upravna enota:	Ormož
Šolski okoliš:	Osnovna šola Ivanjковci
Krajevna skupnost:	Ivanjковci
Vaška skupnost:	/
Četrtna skupnost:	/
Statistična regija:	Podravska
Volilna enota DZ:	Volilna enota Ptuj
Volilni okraj:	Volilni okraj Ormož
DZ volišče:	KS Ivanjковci, Ivanjковci 1
Lokalna volilna enota:	Volilna enota 1
Lokalno volišče:	V prostorih KS Ivanjковci, Ivanjковci 1

katastrska občina 294 IVANJKOVCI, stavba 189

 Približno 20 m

Legenda oznak

	Parcele	123/47	Številka parcele
	Urejene meje		
	Meje katastrskih občin		

	Tlorisi stavb	123	Številka stavbe
	Poligoni sestavin delov stavb	123-4	Številka dela stavbe sestavine

Informativno merilo 1 : 500

* Znak zvezdica (*) pred številko parcele pomeni, da gre za stavbno parcelno številko.

* Znak tri zvezdice (***) pomeni, da osebni podatki o fizičnih osebah niso javni

Vse pravice kopiranja in razmnoževanja pridržane, © Geodetska uprava Republike Slovenije

Vir podatkov: Geodetska uprava Republike Slovenije, Javni Vpogled
Evidenca: Kataster nepremičnin