

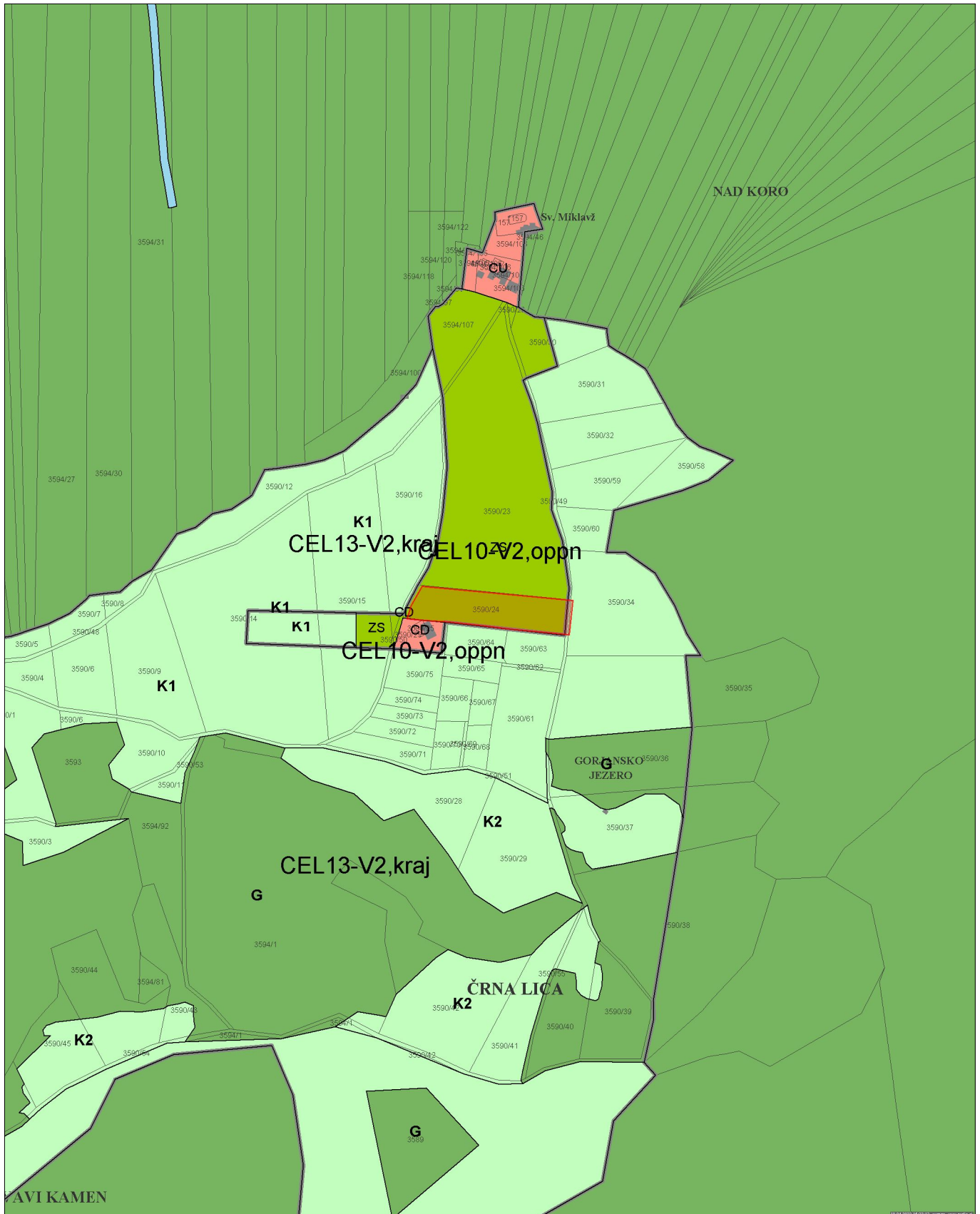


# OBČINA ŠENTJERNEJ

OBČINSKI PROSTORSKI NAČRT OBČINE ŠENTJERNEJ

Izsek iz Občinskega prostorskega načrta občine  
ŠENTJERNEJ - namenska raba

Številka: 35000-118/2023-2, list: 1/2






0 100 200 300 m

MERILO 1:5000

Kopija izseka je enaka originalu.

1 cm na papirju je 50 m v naravi.




Datum: 19.04.2023

-  RPE Meja občine
-  Meja območja enote urejanja prostora
-  Meja podenote urejanja prostora



## OBMOČJA PODROBNEJŠE NAMENSKE RABE PROSTORA

### OBMOČJA STAVBNIH ZEMLJIŠČ



#### Območja stanovanj

-  SS Stanovanjske površine
-  SK Površine podeželskega naselja
-  SP Površine počitniških hiš




#### Območja centralnih dejavnosti

-  CU Osrednja območja centralnih dejavnosti
-  CD Druga območja centralnih dejavnosti





#### Območja proizvodnih dejavnosti

-  IG Gospodarske cone
-  IK Površine z objekti za kmetijsko proizvodnjo



#### Posebna območja

-  BT Površine za turizem
-  BD Površine drugih območij
-  BC Športni centri

#### Območja zelenih površin

-  ZS Površine za oddih, rekreacijo in šport
-  ZP Parki
-  ZD Druge urejene zelene površine
-  ZK Pokopališča



#### Območja prometnih površin


-  PC Površine cest
-  PO Ostale prometne površine

 **E Območja energetske infrastrukture**



 **O Območja okoljske infrastrukture**

 **T Območja komunikacijske infrastrukture**

-  **A Površine razpršene poselitve**
-  **Av Površine vinogradniške razpršene gradnje**

 **Zemljišče pod stavbo v naseljih in izven (informacija o dejanskem stanju)**

### OBMOČJA KMETIJSKIH ZEMLJIŠČ


-  **K1 Najboljša kmetijska zemljišča**
-  **K2 Druga kmetijska zemljišča**

### OBMOČJA GOZDNIH ZEMLJIŠČ

-  **G Gozdna zemljišča**


### OBMOČJA VODA

#### Površinske vode

-  **VC Celinske vode**

### OBMOČJA DRUGIH ZEMLJIŠČ

#### Območja mineralnih surovin

-  **LN Površine nadzemnega pridobivalnega prostora**

-  **f Območja za potrebe obrambe zunaj naselij**

### PROSTORSKI IZVEDBENI POGOJI

-  **Regulacijska linija**