



Datum izdelave izpisa: 08.03.2024

IZPIS PODATKOV O STAVBI IN DELIH STAVBE

Katastrska občina: 1138 ŠENTJUR PRI CELJU
Številka stavbe: 1416
Status stavbe: Registrski vpis
Bruto tlorisna površina stavbe: /
Število etaž: 1
Etaža, ki je pritličje: 1
Število stanovanj: 1
Število poslovnih prostorov: 0
Tip položaja stavbe: krajna vrstna stavba
Najnižja višinska kota stavbe: /
Najvišja višinska kota stavbe: /
Karakteristična višina stavbe: /
Leto izgradnje stavbe: 1985
Material nosilne konstrukcije: opeka
Leto obnove fasade: /
Leto obnove strehe: 2004
Prikluček na električno omrežje: Da
Prikluček na vodovodno omrežje: Da
Prikluček na kanalizacijsko omrežje: Da
Prikluček na omrežje plinovoda: Ni podatka

Parcele pod stavbo

| katastrska občina | Številka parcele | površina tlorisa zemljišča pod stavbo na parceli | površina tlorisa stavbe na parceli |
|------------------------|------------------|--|------------------------------------|
| 1138 ŠENTJUR PRI CELJU | 1302/3 | 106 m ² | 106 m ² |

Naslovi stavbe

Šentjur, Šentjur, Gajstova pot 23

Številka dela stavbe: 1
Naslov: Šentjur, Šentjur, Gajstova pot 23
Št.stanovanja ali posl.prostora: /
Status: Registrski
Dejanska raba: stanovanje v enostanovanjski stavbi
Uporabna površina: 69,2 m²
Neto tlorisna površina: 103,0 m²
Številka etaže: 1
Številka etaže glavnega vhoda: 1
Upravnik: /
Status upravnika: /
Dvigalo: Ne
Leto obnove instalacij: /
Leto obnove oken: /
Prostornina rezervoarjev in silosov: /
Del stavbe v etažni lastnini: Ne
Del stavbe skupni del stavbe v etažni lastnini: Ne

Prostori dela stavbe

| Vrsta prostora | Površina |
|-----------------------------|---------------------|
| bivalni prostor | 69,2 m ² |
| garaža | 12,2 m ² |
| klet | 11,4 m ² |
| odprta terasa, balkon, loža | 4,1 m ² |
| nerazporejen prostor | 6,1 m ² |

**Sestavine dela stavbe:****Upravljavci dela stavbe**

| naziv | naslov sedeža | matična številka | status |
|-----------------------------|--|-------------------------|---------------|
| MINISTRSTVO ZA JAVNO UPRAVO | Ljubljana, Tržaška cesta 21, 1000 Ljubljana | 2482762000 | Dokončen |

Lastništvo dela stavbe

| tip lastnika | naziv | sedež | matična številka /nepremičnina | delež |
|------------------------------|---------------------|---|---|--------------|
| V - lastnik povezanih parcel | REPUBLIKA SLOVENIJA | Ljubljana, Gregorčičeva ulica 20, 1000 Ljubljana | 5854814000 | 1/1 |

Naslov in prostorske enote

| | |
|-------------------------------|---|
| Občina: | Šentjur |
| Naselje: | Šentjur |
| Poštni okoliš: | Šentjur |
| Upravna enota: | Šentjur pri Celju |
| Šolski okoliš: | OŠ Hruševac - Šentjur |
| Krajevna skupnost: | Šentjur-mesto |
| Vaška skupnost: | / |
| Četrtna skupnost: | / |
| Statistična regija: | Savinjska |
| Volilna enota DZ: | Volilna enota Celje |
| Volilni okraj: | Volilni okraj Šentjur |
| DZ volišče: | OŠ Hruševac 1, Gajstova pot 2a, Šentjur |
| Lokalna volilna enota: | Volilna enota 1 |
| Lokalno volišče: | OŠ Hruševac - volišče 1, Gajstova pot 2a, Šentjur |






katastrska občina 1138 ŠENTJUR PRI CELJU, stavba 1416





 Približno 20 m

Informativno merilo 1 : 500

Legenda oznak

 Parcele 123/47 Številka parcele
 Urejene meje
 Meje katastrskih občin

 Tlorisi stavb 123 Številka stavbe
 Poligoni sestavin delov stavb 123-4 Številka dela stavbe sestavine

* Znak zvezdica (*) pred številko parcele pomeni, da gre za stavbno parcelno številko.

* Znak tri zvezdice (***) pomeni, da osebni podatki o fizičnih osebah niso javni

Vse pravice kopiranja in razmnoževanja pridržane, © Geodetska uprava Republike Slovenije

Vir podatkov: Geodetska uprava Republike Slovenije, Javni Vpogled
 Evidenca: Kataster nepremičnin